

よん・さん・に ほるる〜と432

現地説明会

特別号

【開催日時 平成29年12月16日
午前11時〜12時】

現地説明会資料

川原宮Ⅲ遺跡

ちやうす

茶臼遺跡

(平成25年度調査)

古代の役人が着用していたベルト飾り(石帯)が出土しました。

本日は現地説明会にお越しいただき、ありがとうございます。

島根県埋蔵文化財調査センターでは、国道432号大庭バイパス建設事業に伴い、今年度9月から松江市大庭町所在の川原宮Ⅲ遺跡の発掘調査を実施しています。このたび明らかになった遺跡の調査結果についてご報告します。

かわはらのみやに

川原宮Ⅱ遺跡

(平成26年度調査)

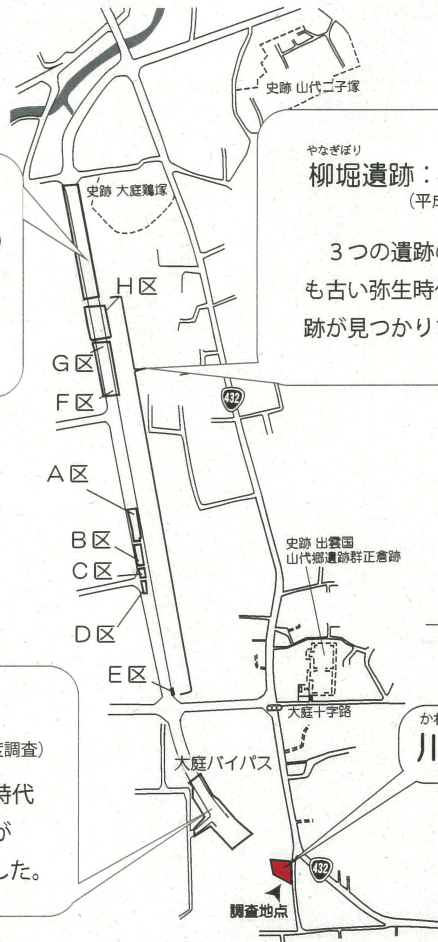
奈良時代から平安時代に粘土を採掘した穴が300近く見つかりました。

やなぎぼり

柳堀遺跡：A～H区

(平成23,24年度調査)

3つの遺跡のなかで最も古い弥生時代後期の溝跡が見つかりました。



かわはらのみやさん

川原宮Ⅲ遺跡



川原宮Ⅲ遺跡と茶臼山 (右上)

1. 川原宮Ⅲ(かわはらのみや) 遺跡について

- ・場 所：松江市大庭町
古代から中世にかけての出雲の中心地にあたり、周辺には国史跡山代二子塚、大庭鶏塚、出雲国山代郷遺跡群正倉跡などの重要遺跡が多数所在しています。
- ・立 地：茶臼山南西麓の標高 21m前後の台地上にあり、西側には長者原と呼ばれる谷が広がっています。
- ・調査面積：370 m²

2. 調査で分かったこと

地面を掘り下げて造った室町時代(約500年前)の区画溝を発見しました。区画溝は台地上を南北方向に延び、北端で西(谷側)に向けて曲がっています。規模は上面幅4.5~3.6m、下面幅3.5~2.5m、深さ0.75m前後です。敷地を区画する堀や、台地と谷をつなぐ道として利用されていた可能性が考えられます。区画溝を埋めた土からは古代の須恵器、室町時代の青磁や備前焼などが見つかりました。区画溝の西側で建物の柱穴跡を60余り検出しました。柱並びから建物を復元することはできませんでしたが、区画溝と同時期のものであることから、両者の関係性は極めて強いものと考えられます。

3. まとめ

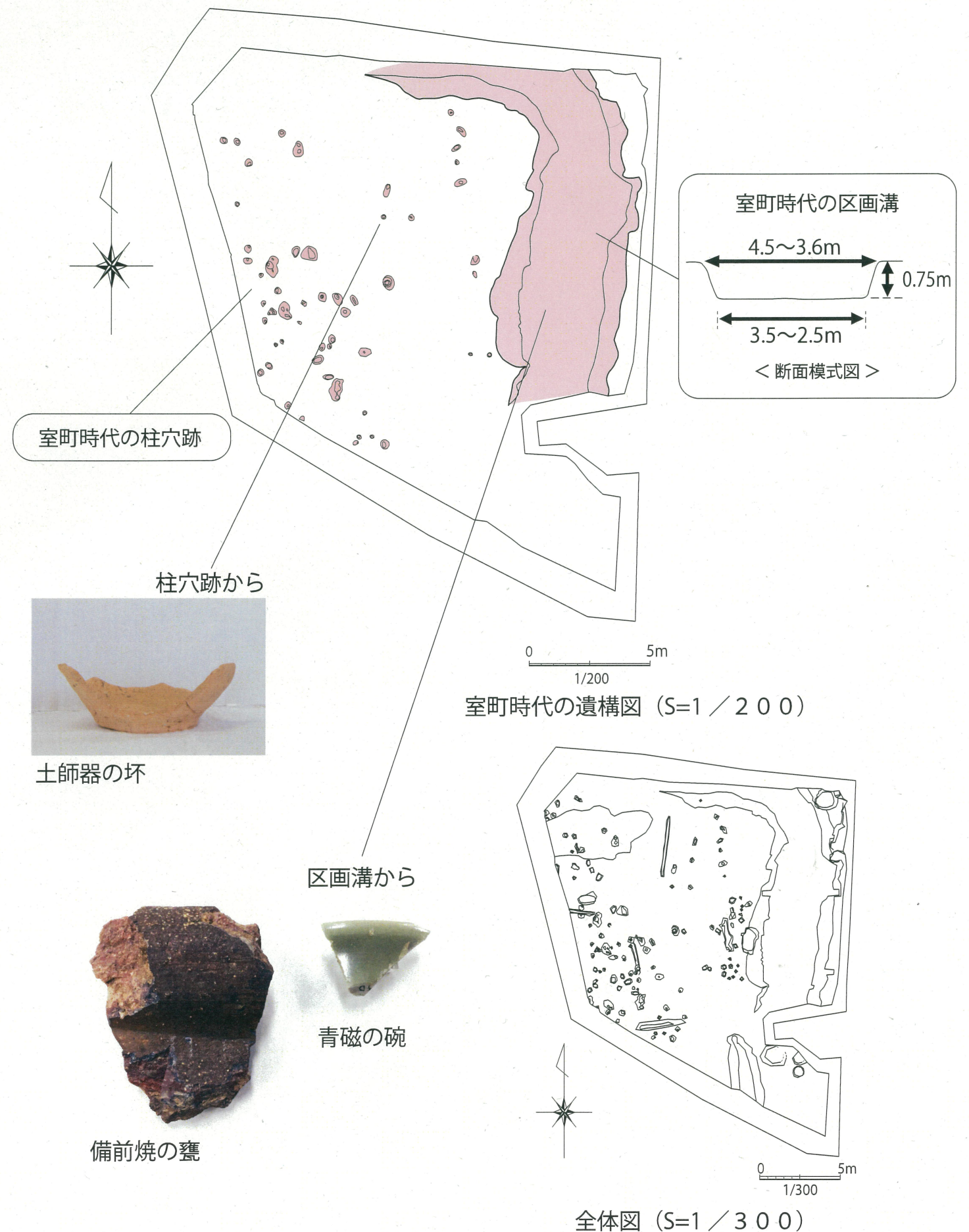
これまで知られていなかった室町時代の区画溝や柱穴跡の発見は、中世の大庭地域の土地利用の様子を考えるうえで大変貴重な調査例となりました。

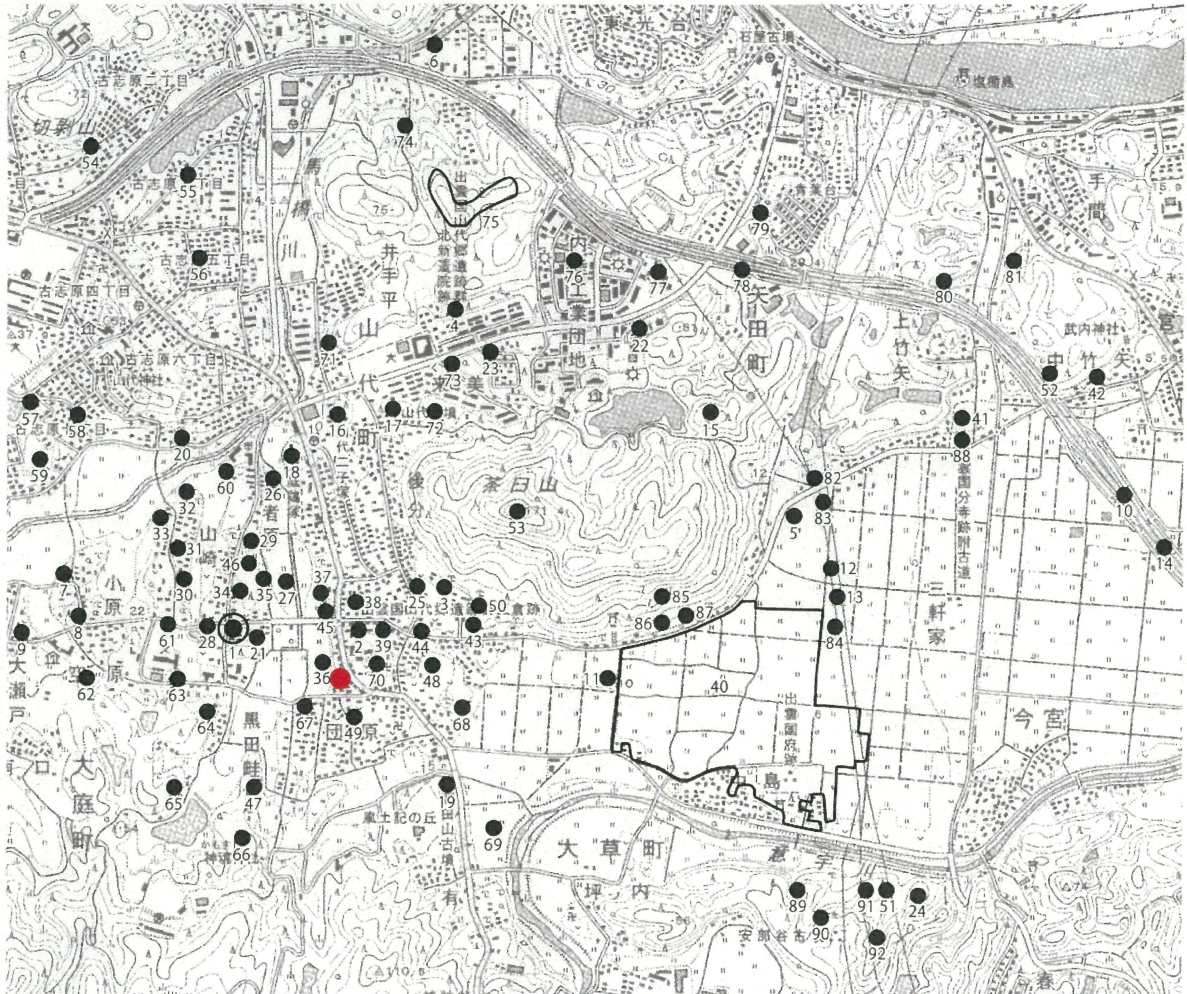


遺跡近景(南から撮影)



室町時代の区画溝(南から撮影)





- | | | | | | | |
|-------------|--------------|---------------|---------------|---------------|-------------|---------------|
| 1. 外屋敷遺跡 | 15. 廻田古墳群 | 29. B 8 遺跡 | 43. 山代郷南新道院跡 | 56. 練兵場 I 遺跡 | 70. 団原遺跡 | 84. 四配田遺跡 |
| 2. 下黒田遺跡 | 16. 山代二子塚古墳 | 30. B 9 遺跡 | 44. 小無田 II 遺跡 | 57. 香ノ木池遺跡 | 71. 井出平山古墳群 | 85. 大谷遺跡 |
| 3. 市場遺跡 | 17. 山代方墳 | 31. B 1 0 遺跡 | 45. 山代郷正倉跡 | 58. 向山西古墳 | 72. 永久宅後古墳 | 86. 真奈内遺跡 |
| 4. 山代郷北新道院跡 | 18. 大庭鶏塚古墳 | 32. B 1 1 遺跡 | (平成 4 年度調査区) | 59. 向山西遺跡 | 73. 狐谷遺跡 | 87. 聖岩遺跡 |
| 5. 才塚遺跡 | 19. 岡田山 1 号墳 | 33. B 1 2 遺跡 | 46. B 2 8 遺跡 | 60. 下ノ原遺跡 | 74. 上谷遺跡 | 88. 出雲国分寺跡附古道 |
| 6. 石台遺跡 | 20. 向山 1 号墳 | 34. B 1 8 遺跡 | 47. 出雲国造館跡 | 61. 大庭小学校校庭遺跡 | 75. 南外古墳群 | 89. 西百塚山古墳群 |
| 7. 大庭小原遺跡 | 21. 東淵寺古墳 | 35. B 2 1 遺跡 | 48. 小無田遺跡 | 62. 空原遺跡 | 76. 来美墳墓 | 90. 東百塚山古墳群 |
| 8. 砂口遺跡 | 22. 十王免横穴墓群 | 36. 川原宮 II 遺跡 | 49. 黒田畦遺跡 | 63. 大庭廻田遺跡 | 77. 寺山小田遺跡 | 91. 古天神古墳 |
| 9. 大庭北原遺跡 | 23. 狐谷横穴群 | 37. 大庭原ノ前遺跡 | 50. 内堀五塔群 | 64. 秋上家古墓群 | 78. 平所遺跡 | 92. 大草岩船古墳 |
| 10. 布田遺跡 | 24. 安部谷横穴群 | 38. 山代郷正倉跡 | 51. 天満谷遺跡 | 65. 大石横穴群 | 79. 間内越墳墓群 | |
| 11. 大坪遺跡 | 25. 山代沖田遺跡 | 39. 黒田館跡 | 52. 中竹矢遺跡 | 66. 大石古墳群 | 80. 才ノ峠遺跡 | |
| 12. 上小敷遺跡 | 26. 茶臼遺跡 | 40. 出雲国府跡 | 53. 茶臼山城跡 | 67. 神魂神社参道遺跡 | 81. 長峰遺跡 | |
| 13. 向小敷遺跡 | 27. 柳堀遺跡 | 41. 出雲国分寺跡 | 54. 古志原遺跡 | 68. 団原古墳 | 82. 間内遺跡 | |
| 14. 夫敷遺跡 | 28. B 3 遺跡 | 42. 出雲国分尼寺跡 | 55. 練兵場 II 遺跡 | 69. 岩屋後古墳 | 83. 大平遺跡 | |

●・・・川原宮 III 遺跡

周辺の遺跡分布図 (S= 1 / 25,000)

(松江市教育委員会 / 公益財団法人松江市スポーツ・文化振興財団
『外屋敷遺跡』平成 28 年を加工して使用)

島根県埋蔵文化財調査センター

平成 29 年 12 月 16 日発行

〒690-0131 島根県松江市打出町 33 番地

【電話】 0852-36-8608

【FAX】 0852-36-8025

【Eメール】 maibun@pref.shimane.lg.jp

【HP】 <http://www.pref.shimane.lg.jp/maizobunkazai/>