

事前通行規制区間 箇所表					
管理番号	箇所名称			気象等観測所	種別
1	国道184号			八神観測所	国道
住所				規制条件(通行止)	
都道府県名	市町村	字丁目			
島根県	(起点) 飯石郡飯南町	八神			時間雨量 30mm以上 または 連続雨量150mm以上に達した場合
	(終点) 飯石郡飯南町	下来島			
管理者		警察署		消防署	
名称	雲南県土整備事務所	名称	雲南警察署	名称	雲南消防本部
TEL	0854-42-9599	TEL	0854-45-9110	TEL	0854-40-0119
備考					

位置図



【起点側】	【終点側】
-------	-------



事前通行規制区間 箇所表					
管理番号	箇所名称			気象等観測所	種別
2	国道431号			境水道大橋 (鳥取県側風速計)	国道
住所				規制条件(通行止)	
都道府県名	市町村		字丁目		
鳥根県	(起点) (終点)	鳥取県境港市 鳥根県松江市美保関町	岬町 森山	強風注意報が発表された時 または境水道大橋鳥取県側の風速計による10分間平均風速が20m/s以上となり、気象情報等により引き続き風速20m/s以上が継続すると予想される場合。	
管理者		警察署		消防署	
名称	松江県土整備事務所		名称	松江警察署(所轄)	
TEL	0852-32-5710		TEL	0852-28-0110	
名称			名称	松江市消防本部(所轄)	
TEL			TEL	0852-32-9141	
備考					
位置図					
【起点側】			【終点側】		

事前通行規制区間 箇所表					
管理番号	箇所名称			気象等観測所	種別
3	国道485号			西ノ島大橋橋梁上 (島前事業部)	国道
住所				規制条件(通行止)	
都道府県名	市町村	字丁目			
島根県	(起点) 隠岐郡西ノ島町 (終点) 隠岐郡西ノ島町	大字美田 大字浦郷	西ノ島大橋橋梁上風速計による10分間平均風速が20m/s以上となり、気象情報等により引き続き風速20m/s以上が継続すると予想される場合。		
管理者		警察署		消防署	
名称	隠岐支庁 島前事業部	名称	浦郷警察署	名称	隠岐島消防署島前分署
TEL	08514-7-9111	TEL	08514-6-0121	TEL	08514-6-1119
備考					
位置図					
【起点側】			【終点側】		

事前通行規制区間 箇所表					
管理番号	箇所名称			気象等観測所	種別
4	国道488号			匹見土木ステーション	国道
住所				規制条件(通行止)	
都道府県名	市町村	字丁目			
島根県	(起点) 益田市匹見町	匹見山根上	(終点) 益田市匹見町		時間雨量 30mm以上 または 連続雨量100mm以上に達した場合
管理者		警察署		消防署	
名称	益田県土整備事務所	名称	益田警察署	名称	益田広域消防本部
TEL	0856-31-9645	TEL	0856-22-0110	TEL	0856-31-0240
備考					
位置図					
【起点側】			【終点側】		

事前通行規制区間 箇所表					
管理番号	箇所名称			気象等観測所	種別
5	浜田八重可部線			浜田県土	主要地方道
住所				規制条件(通行止)	
都道府県名	市町村	字丁目			
島根県	(起点) 浜田市黒川町	(終点) 浜田市黒川町		時間雨量 30mm以上 または 連続雨量150mm以上に達した場合	
管理者		警察署		消防署	
名称	浜田県土整備事務所	名称	浜田警察署	名称	浜田市消防本部
TEL	0855-29-5676	TEL	0855-22-0110	TEL	0855-22-0119
備考					

位置図



【起点側】

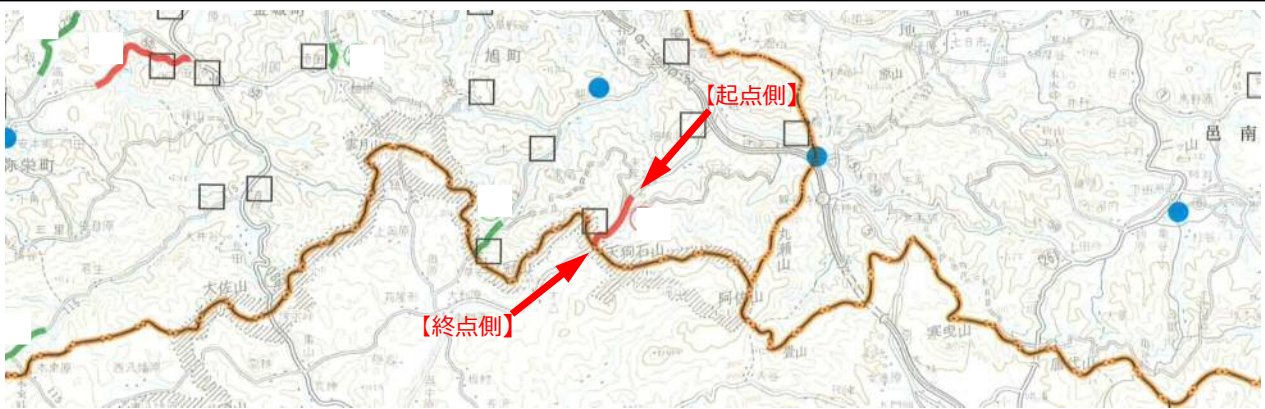
【終点側】



事前通行規制区間 箇所表					
管理番号	箇所名称			気象等観測所	種別
6	浜田作木線			邑南町役場瑞穂支所	主要地方道
住所				規制条件(通行止)	
都道府県名	市町村	字丁目			
島根県	(起点) 邑智郡邑南町	高見	(終点) 邑智郡邑南町	雪田	時間雨量 30mm以上 または 連続雨量130mm以上に達した場合
管理者		警察署		消防署	
名称	県央県土整備事務所	名称	川本警察署	名称	江津邑智消防組合 川本消防署
TEL	0855-72-9620	TEL	0855-72-0110	TEL	0855-72-0119
備考					
位置図					
【起点側】			【終点側】		

事前通行規制区間 箇所表					
管理番号	箇所名称			気象等観測所	種別
7	旭戸河内線			旭市木観測所	主要地方道
住所				規制条件(通行止)	
都道府県名	市町村	字丁目			
島根県	(起点) 浜田市旭町	来尾	(終点) 浜田市旭町	来尾	時間雨量 30mm以上 または 連続雨量150mm以上に達した場合
管理者		警察署		消防署	
名称	浜田県土整備事務所	名称	浜田警察署	名称	浜田市消防本部
TEL	0855-29-5676	TEL	0855-22-0110	TEL	0855-22-0119
備考					

位置図



【起点側】

【終点側】



事前通行規制区間 箇所表					
管理番号	箇所名称			気象等観測所	種別
8	鹿野吉賀線			蓼野観測所	主要地方道
住所				規制条件(通行止)	
都道府県名	市町村	字丁目			
島根県	(起点) 鹿足郡吉賀町	蓼野		時間雨量 30mm以上 または 連続雨量150mm以上に達した場合	
	(終点) 鹿足郡吉賀町	蓼野			
管理者		警察署		消防署	
名称	津和野土木事業所	名称	津和野警察署	名称	六日市分遣署
TEL	0856-72-0511	TEL	0856-72-0110	TEL	0856-77-0162
備考					

位置図



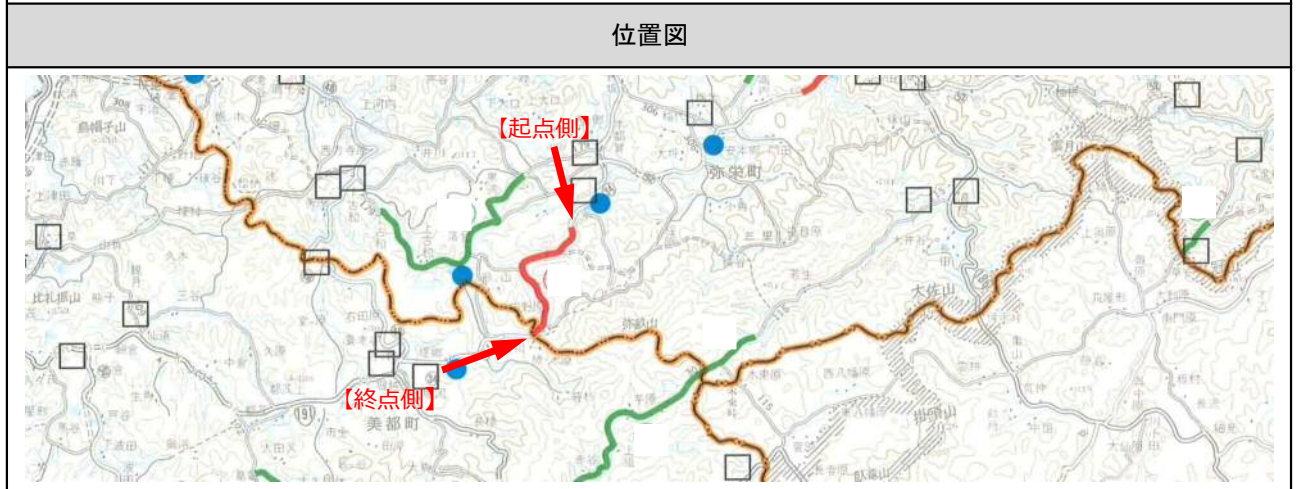
【起点側】

【終点側】



事前通行規制区間 箇所表					
管理番号	箇所名称			気象等観測所	種別
10	浜田美都線			木都賀観測所	主要地方道
住所				規制条件(通行止)	
都道府県名	市町村	字丁目			
島根県	(起点) 浜田市弥栄町 (終点) 浜田市弥栄町	木都賀 田野原		時間雨量 30mm以上 または 連続雨量150mm以上に達した場合	
管理者		警察署		消防署	
名称	浜田県土整備事務所	名称	浜田警察署	名称	浜田市消防本部
TEL	0855-29-5676	TEL	0855-22-0110	TEL	0855-22-0119
備考					

位置図



【起点側】	【終点側】
-------	-------



事前通行規制区間 箇所表					
管理番号	箇所名称			気象等観測所	種別
11	湖陵掛合線			出雲市役所 湖陵行政センター	主要地方道
住所				規制条件(通行止)	
都道府県名	市町村	字丁目			
島根県	(起点) 出雲市湖陵町	三部	(終点) 出雲市湖陵町	三部	時間雨量 30mm以上 または 連続雨量150mm以上に達した場合
管理者		警察署		消防署	
名称	出雲県土整備事務所	名称	出雲警察署	名称	出雲西消防署 多伎分署
TEL	0853-30-5634	TEL	0853-24-0110	TEL	0853-86-2149
備考					
位置図					
【起点側】			【終点側】		

事前通行規制区間 箇所表					
管理番号	箇所名称			気象等観測所	種別
12	川本波多線			美郷町役場	主要地方道
住所				規制条件(通行止)	
都道府県名	市町村		字丁目		
島根県	(起点) 邑智郡美郷町	堀川橋	(終点) 邑智郡美郷町	竹谷橋	時間雨量 30mm以上 または 連続雨量130mm以上に達した場合
管理者		警察署		消防署	
名称	県央県土整備事務所	名称	川本警察署	名称	江津邑智消防組合 川本消防署
TEL	0855-72-9620	TEL	0855-72-0110	TEL	0855-72-0119
備考					
位置図					
【起点側】			【終点側】		

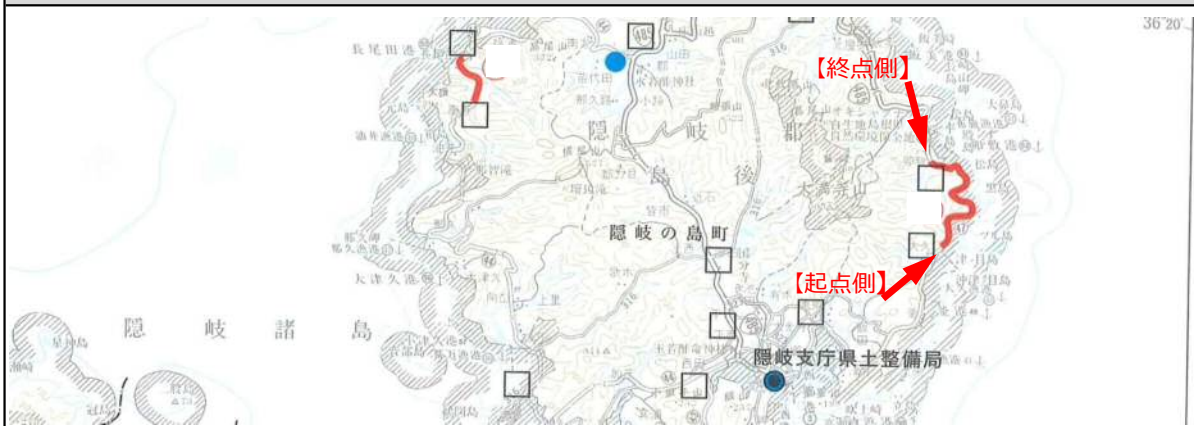
事前通行規制区間 箇所表					
管理番号	箇所名称			気象等観測所	種別
13	吉賀匹見線			下高尻観測所 匹見土木ステーション	主要地方道
住所				規制条件(通行止)	
都道府県名	市町村		字丁目		
島根県	(起点) (終点)	鹿足郡吉賀町 益田市匹見町	折元 紙祖	時間雨量 30mm以上 または 連続雨量150mm以上に達した場合	
管理者		警察署		消防署	
名称	津和野事業所 益田県土整備事務所		名称	津和野警察署 益田警察署	
TEL	0856-72-0511 0856-31-9645		TEL	0856-72-0110 0856-22-0110	
名称			名称	六日市分遣署 益田広域消防本部	
TEL			TEL	0856-77-0162 0856-31-0240	
備考					
位置図					
【起点側】			【終点側】		

事前通行規制区間 箇所表					
管理番号	箇所名称			気象等観測所	種別
14	西郷都万郡線			西郷観測所	主要地方道
住所				規制条件(通行止)	
都道府県名	市町村	字丁目			
島根県	(起点) 隠岐郡隠岐の島町	油井	(終点) 隠岐郡隠岐の島町	長尾田	時間雨量 30mm以上 または 連続雨量150mm以上に達した場合
管理者		警察署		消防署	
名称	隠岐支庁県土整備局	名称	隠岐の島警察署	名称	隠岐広域連合消防本部
TEL	08512-2-9735	TEL	08512-2-0110	TEL	08512-2-2299
備考					
位置図					
【起点側】			【終点側】		

事前通行規制区間 箇所表					
管理番号	箇所名称			気象等観測所	種別
15	安来木次線			久野観測所	主要地方道
住所				規制条件(通行止)	
都道府県名	市町村	字丁目			
島根県	(起点) 雲南市大東町 (終点) 雲南市木次町	下久野 寺領		時間雨量 30mm以上 または 連続雨量200mm以上に達した場合	
管理者		警察署		消防署	
名称	雲南県土整備事務所	名称	雲南警察署	名称	雲南消防本部
TEL	0854-42-9599	TEL	0854-45-9110	TEL	0854-40-0119
備考					
位置図					
【起点側】			【終点側】		

事前通行規制区間 箇所表					
管理番号	箇所名称			気象等観測所	種別
16	西郷布施線			西郷観測所	主要地方道
住所				規制条件(通行止)	
都道府県名	市町村	字丁目			
島根県	(起点) 隠岐郡隠岐の島町	大久	(終点) 隠岐郡隠岐の島町	卯敷	時間雨量 30mm以上 または 連続雨量150mm以上に達した場合
管理者		警察署		消防署	
名称	隠岐支庁県土整備局	名称	隠岐の島警察署	名称	隠岐広域連合消防本部
TEL	08512-2-9735	TEL	08512-2-0110	TEL	08512-2-2299
備考					

位置図



【起点側】

【終点側】

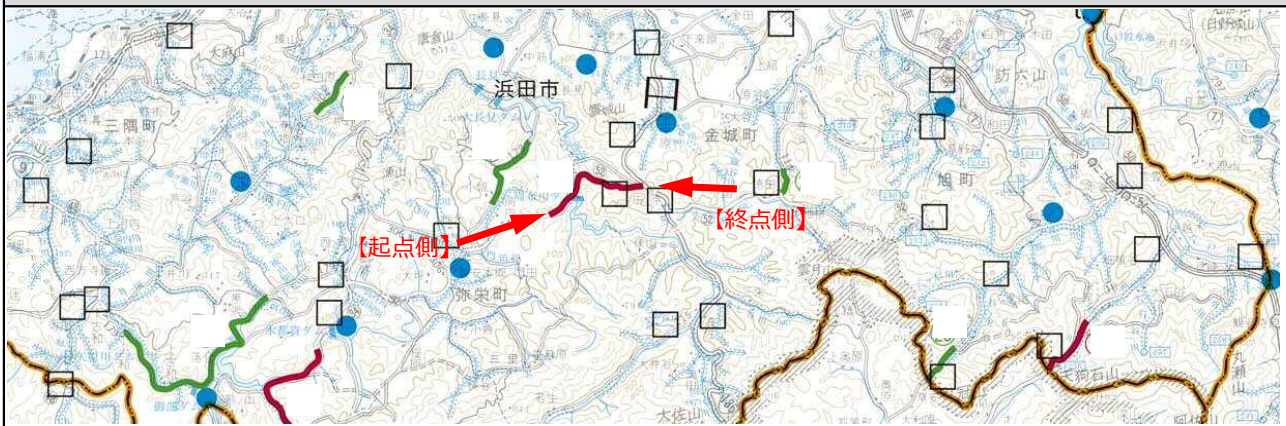


事前通行規制区間 箇所表					
管理番号	箇所名称			気象等観測所	種別
17	津和野田万川線			木部観測所	主要地方道
住所				規制条件(通行止)	
都道府県名	市町村	字丁目			
島根県	(起点) 鹿足郡津和野町	田二穂		時間雨量 30mm以上 または 連続雨量150mm以上に達した場合	
	(終点) 鹿足郡津和野町	部栄			
管理者		警察署		消防署	
名称	津和野土木事業所	名称	津和野警察署	名称	津和野分遣署
TEL	0856-72-0511	TEL	0856-72-0110	TEL	0856-72-0411
備考					
位置図					
【起点側】			【終点側】		

事前通行規制区間 箇所表						
管理番号	箇所名称			気象等観測所		種別
18	益田澄川線			益田県土		主要地方道
住所				規制条件(通行止)		
都道府県名	市町村		字丁目			
島根県	(起点) (終点)	益田市長沢町 益田市匹見町	下長沢 澄川	時間雨量 30mm以上 または 連続雨量150mm以上に達した場合		
管理者		警察署		消防署		
名称	益田県土整備事務所		名称	益田警察署	名称	益田広域消防本部
TEL	0856-31-9645		TEL	0856-22-0110	TEL	0856-31-0240
備考						
位置図						
【起点側】			【終点側】			

事前通行規制区間 箇所表					
管理番号	箇所名称			気象等観測所	種別
19	弥栄旭インター線			小国観測所	主要地方道
住所				規制条件(通行止)	
都道府県名	市町村	字丁目			
島根県	(起点) 浜田市弥栄町 (終点) 浜田市金城町	小坂 小国	時間雨量 30mm以上 または 連続雨量150mm以上に達した場合		
管理者		警察署		消防署	
名称	浜田県土整備事務所	名称	浜田警察署	名称	浜田市消防本部
TEL	0855-29-5676	TEL	0855-22-0110	TEL	0855-22-0119
備考					

位置図



【起点側】

【終点側】



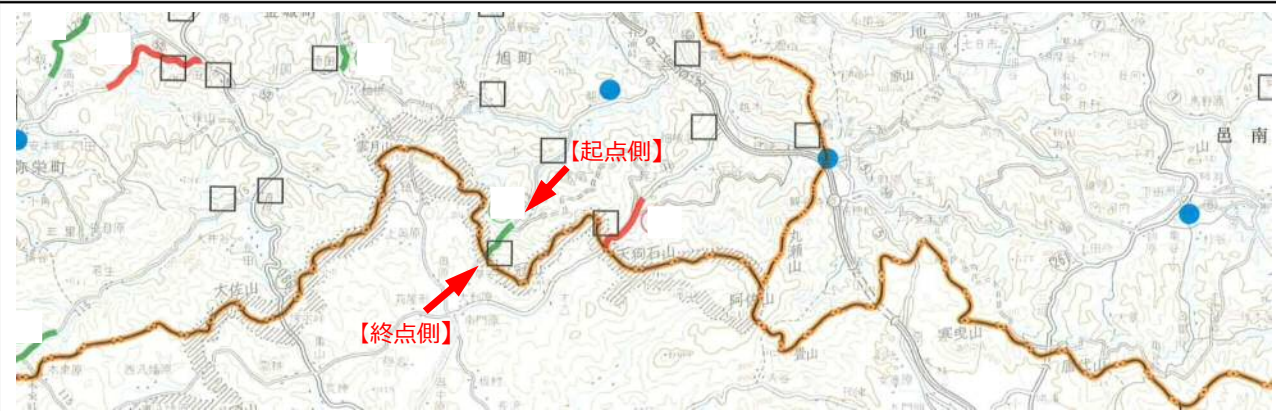
事前通行規制区間 箇所表					
管理番号	箇所名称			気象等観測所	種別
20	邑南高宮線			邑南町役場羽須美支所	一般県道
住所				規制条件(通行止)	
都道府県名	市町村	字丁目			
島根県	(起点) 邑智郡邑南町 (終点) 邑智郡邑南町	大林 戸河内		時間雨量 20mm以上 または 連続雨量80mm以上に達した場合	
管理者		警察署		消防署	
名称	県央県土整備事務所	名称	川本警察署	名称	江津邑智消防組合 川本消防署
TEL	0855-72-9620	TEL	0855-72-0110	TEL	0855-72-0119
備考					
位置図					
【起点側】			【終点側】		

事前通行規制区間 箇所表					
管理番号	箇所名称			気象等観測所	種別
21	邑南美郷線			邑南町役場羽須美支所	一般県道
住所				規制条件(通行止)	
都道府県名	市町村	字丁目			
島根県	(起点) 邑智郡邑南町	下口羽	(終点) 邑智郡美郷町	時間雨量 25mm以上 または 連続雨量120mm以上に達した場合	
管理者		警察署		消防署	
名称	県央県土整備事務所	名称	川本警察署	名称	江津邑智消防組合 川本消防署
TEL	0855-72-9620	TEL	0855-72-0110	TEL	0855-72-0119
備考					
位置図					
【起点側】			【終点側】		

事前通行規制区間 箇所表					
管理番号	箇所名称			気象等観測所	種別
22	三次江津線			川戸観測所	一般県道
住所				規制条件(通行止)	
都道府県名	市町村	字丁目			
島根県	(起点) 江津市桜江町	邑南町境		時間雨量 30mm以上 または 連続雨量150mm以上に達した場合	
	(終点) 江津市桜江町	川戸			
管理者		警察署		消防署	
名称	浜田県土整備事務所	名称	江津警察署	名称	江津・邑智消防組合
TEL	0855-29-5676	TEL	0855-52-0110	TEL	0855-52-0119
備考					
位置図					
【起点側】			【終点側】		

事前通行規制区間 箇所表					
管理番号	箇所名称			気象等観測所	種別
24	都川中野線			都川観測所	一般県道
住所				規制条件(通行止)	
都道府県名	市町村	字丁目			
島根県	(起点) 浜田市旭町	都川		時間雨量 30mm以上 または 連続雨量150mm以上に達した場合	
	(終点) 浜田市旭町	都川			
管理者		警察署		消防署	
名称	浜田県土整備事務所	名称	浜田警察署	名称	浜田市消防本部
TEL	0855-29-5676	TEL	0855-22-0110	TEL	0855-22-0119
備考					

位置図



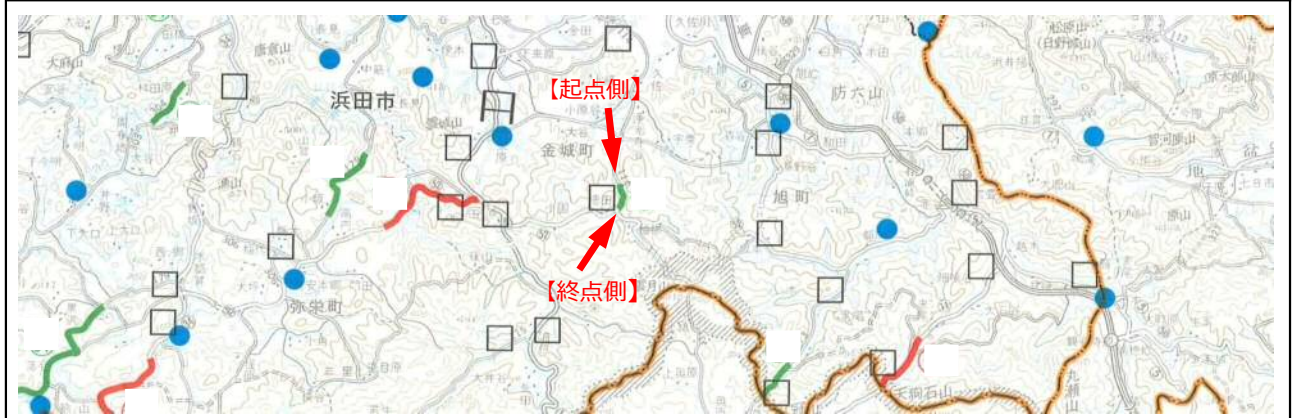
【起点側】

【終点側】



事前通行規制区間 箇所表					
管理番号	箇所名称			気象等観測所	種別
25	今福芸北線			小国観測所	一般県道
住所				規制条件(通行止)	
都道府県名	市町村	字丁目			
島根県	(起点) 浜田市金城町	久佐	(終点) 浜田市金城町	久佐	時間雨量 30mm以上 または 連続雨量150mm以上に達した場合
管理者		警察署		消防署	
名称	浜田県土整備事務所	名称	浜田警察署	名称	浜田市消防本部
TEL	0855-29-5676	TEL	0855-22-0110	TEL	0855-22-0119
備考					

位置図

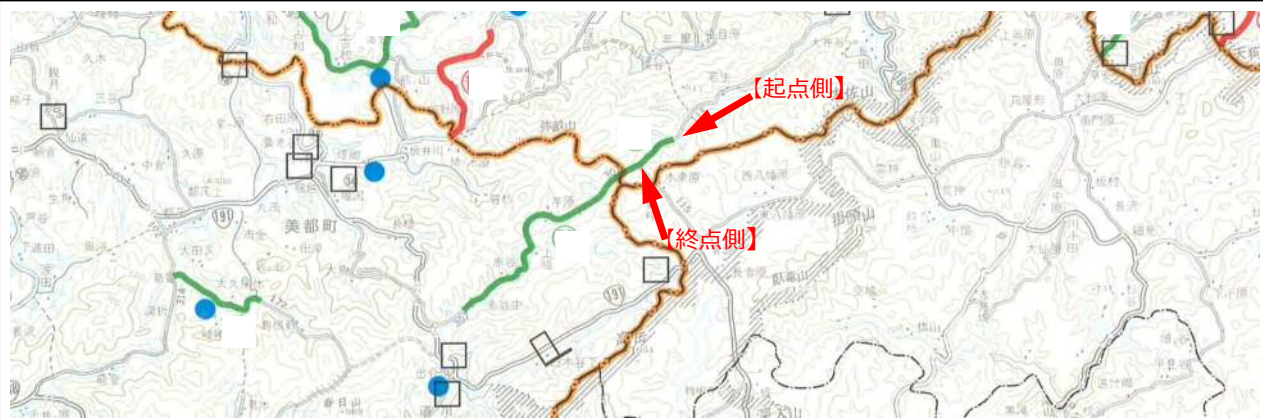


【起点側】	【終点側】
-------	-------



事前通行規制区間 箇所表					
管理番号	箇所名称			気象等観測所	種別
26	波佐芸北線			波佐観測所	一般県道
住所				規制条件(通行止)	
都道府県名	市町村	字丁目			
島根県	(起点) 浜田市金城町	波佐	(終点) 浜田市金城町	波佐	時間雨量 30mm以上 または 連続雨量150mm以上に達した場合
管理者		警察署		消防署	
名称	浜田県土整備事務所	名称	浜田警察署	名称	浜田市消防本部
TEL	0855-29-5676	TEL	0855-22-0110	TEL	0855-22-0119
備考					

位置図



【起点側】

【終点側】



事前通行規制区間 箇所表					
管理番号	箇所名称			気象等観測所	種別
27	大社立久恵線			出雲市役所	一般県道
住所				規制条件(通行止)	
都道府県名	市町村		字丁目		
島根県	(起点) 出雲市芦渡町	(終点) 出雲市乙立町		時間雨量 30mm以上 または 連続雨量150mm以上に達した場合	
管理者		警察署		消防署	
名称	出雲県土整備事務所	名称	出雲警察署	名称	出雲西消防署 出雲消防署佐田分署
TEL	0853-30-5634	TEL	0853-24-0110	TEL	0853-43-8119 0853-84-0915
備考					
位置図					
					
【起点側】			【終点側】		
					

事前通行規制区間 箇所表					
管理番号	箇所名称			気象等観測所	種別
28	三刀屋佐田線			出雲市役所 佐田行政センター	一般県道
住所				規制条件(通行止)	
都道府県名	市町村	字丁目			
島根県	(起点) 出雲市佐田町	吉野	(終点) 出雲市佐田町	反辺	時間雨量 30mm以上 または 連続雨量150mm以上に達した場合
管理者		警察署		消防署	
名称	出雲県土整備事務所	名称	出雲警察署	名称	出雲消防署 佐田分署
TEL	0853-30-5634	TEL	0853-24-0110	TEL	0853-84-0915
備考					

位置図

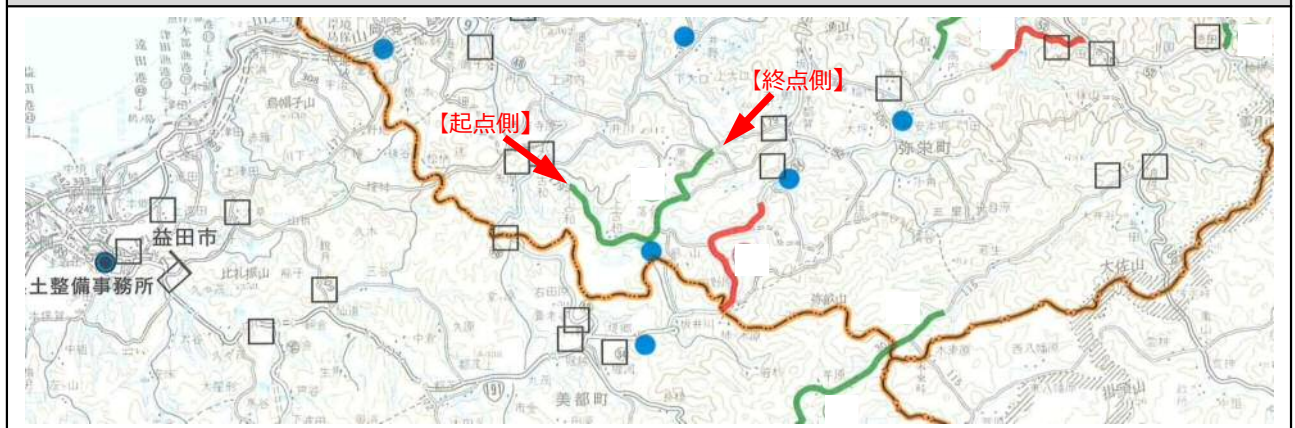


【起点側】	【終点側】
-------	-------



事前通行規制区間 箇所表					
管理番号	箇所名称			気象等観測所	種別
29	黒沢安城浜田線			下古和観測所	一般県道
住所				規制条件(通行止)	
都道府県名	市町村	字丁目			
島根県	(起点) 浜田市三隅町 (終点) 浜田市三隅町	下古和 黒沢		時間雨量 30mm以上 または 連続雨量150mm以上に達した場合	
管理者		警察署		消防署	
名称	浜田県土整備事務所	名称	浜田警察署	名称	浜田市消防本部
TEL	0855-29-5676	TEL	0855-22-0110	TEL	0855-22-0119
備考					

位置図



【起点側】	【終点側】
-------	-------



事前通行規制区間 箇所表					
管理番号	箇所名称			気象等観測所	種別
30	黒沢安城浜田線			弥栄観測所	一般県道
住所				規制条件(通行止)	
都道府県名	市町村	字丁目			
島根県	(起点) 浜田市弥栄町 (終点) 浜田市弥栄町	小坂 小坂	時間雨量 30mm以上 または 連続雨量150mm以上に達した場合		
管理者		警察署		消防署	
名称	浜田県土整備事務所	名称	浜田警察署	名称	浜田市消防本部
TEL	0855-29-5676	TEL	0855-22-0110	TEL	0855-22-0119
備考					

位置図



【起点側】

【終点側】



事前通行規制区間 箇所表					
管理番号	箇所名称			気象等観測所	種別
31	川本大家線			県央県土	一般県道
住所				規制条件(通行止)	
都道府県名	市町村	字丁目			
島根県	(起点) 邑智郡川本町	川本大橋	(終点) 邑智郡川本町	時間雨量 30mm以上 または 連続雨量150mm以上に達した場合	
管理者		警察署		消防署	
名称	県央県土整備事務所	名称	川本警察署	名称	江津邑智消防組合 川本消防署
TEL	0855-72-9620	TEL	0855-72-0110	TEL	0855-72-0119
備考					
位置図					
【起点側】			【終点側】		

事前通行規制区間 箇所表					
管理番号	箇所名称			気象等観測所	種別
32	匹見左鐙線			匹見土木ステーション	一般県道
住所				規制条件(通行止)	
都道府県名	市町村	字丁目			
島根県	(起点) 益田市匹見町	小原口	(終点) 益田市匹見町	時間雨量 30mm以上 または 連続雨量150mm以上に達した場合	
管理者		警察署		消防署	
名称	益田県土整備事務所	名称	益田警察署	名称	益田広域消防本部
TEL	0856-31-9645	TEL	0856-22-0110	TEL	0856-31-0240
備考					
位置図					
					
【起点側】			【終点側】		
					

事前通行規制区間 箇所表					
管理番号	箇所名称			気象等観測所	種別
33	匹見左鐙線			左鐙観測所	一般県道
住所				規制条件(通行止)	
都道府県名	市町村		字丁目		
島根県	(起点)	鹿足郡津和野町	左鐙	時間雨量 30mm以上 または 連続雨量150mm以上に達した場合	
	(終点)	鹿足郡津和野町	左鐙		
管理者		警察署		消防署	
名称	津和野土木事業所		名称	津和野警察署	
TEL	0856-72-0511		TEL	0856-72-0110	
名称			名称	日原分遣署	
TEL			TEL	0856-74-0723	
備考					
位置図					
【起点側】			【終点側】		

事前通行規制区間 箇所表					
管理番号	箇所名称			気象等観測所	種別
34	湯里(停)祖式線			水上観測所	一般県道
住所				規制条件(通行止)	
都道府県名	市町村	字丁目			
島根県	(起点) (終点)	大田市温泉津町 大田市温泉津町	西田 矢滝	時間雨量 30mm以上 または 連続雨量150mm以上に達した場合	
管理者		警察署		消防署	
名称	大田事業所		名称	大田警察署	
TEL	0854-84-9742		TEL	0854-82-0110	
				名称	大田消防署
				TEL	0854-82-0650
備考					
位置図					
【起点側】			【終点側】		

事前通行規制区間 箇所表					
管理番号	箇所名称			気象等観測所	種別
35	湯里(停)祖式線			水上観測所	一般県道
住所				規制条件(通行止)	
都道府県名	市町村	字丁目			
島根県	(起点) (終点)	大田市温泉津町 大田市祖式町	矢滝 上町	時間雨量 30mm以上 または 連続雨量150mm以上に達した場合	
管理者		警察署		消防署	
名称	大田事業所		名称	大田警察署	
TEL	0854-84-9742		TEL	0854-82-0110	
名称		大田警察署		名称	大田消防署
TEL	0854-84-9742		TEL	0854-82-0650	
備考					
位置図					
【起点側】			【終点側】		

事前通行規制区間 箇所表					
管理番号	箇所名称			気象等観測所	種別
36	柿木津和野(停)線			福川観測所	一般県道
住所				規制条件(通行止)	
都道府県名	市町村	字丁目			
島根県	(起点) 鹿足郡吉賀町	福川	(終点) 鹿足郡津和野町	時間雨量 30mm以上 または 連続雨量150mm以上に達した場合	
管理者		警察署		消防署	
名称	津和野土木事業所	名称	津和野警察署	名称	津和野分遣署
TEL	0856-72-0511	TEL	0856-72-0110	TEL	0856-72-0411
備考					
位置図					
【起点側】			【終点側】		

事前通行規制区間 箇所表					
管理番号	箇所名称			気象等観測所	種別
37	柿木津和野(停)線			津和野事業所	一般県道
住所				規制条件(通行止)	
都道府県名	市町村	字丁目			
島根県	(起点) 鹿足郡津和野町	中座	(終点) 鹿足郡津和野町	中座	時間雨量 30mm以上 または 連続雨量150mm以上に達した場合
管理者		警察署		消防署	
名称	津和野土木事業所	名称	津和野警察署	名称	津和野分遣署
TEL	0856-72-0511	TEL	0856-72-0110	TEL	0856-72-0411
備考					

位置図



【起点側】	【終点側】
-------	-------



事前通行規制区間 箇所表					
管理番号	箇所名称			気象等観測所	種別
38	鱈淵寺線			出雲市役所 平田行政センター	一般県道
住所				規制条件(通行止)	
都道府県名	市町村	字丁目			
島根県	(起点) (終点)	出雲市西郷町		時間雨量 30mm以上 または 連続雨量150mm以上に達した場合	
管理者		警察署		消防署	
名称	出雲県土整備事務所		名称	出雲警察署 平田広域交番	
TEL	0853-30-5634		TEL	0853-63-0110	
名称			名称	平田消防署	
TEL			TEL	0853-63-5519	
備考					
位置図					
					
【起点側】			【終点側】		
					

事前通行規制区間 箇所表					
管理番号	箇所名称			気象等観測所	種別
39	枕木山線			松江県土	一般県道
住所				規制条件(通行止)	
都道府県名	市町村	字丁目			
島根県	(起点) (終点)	松江市本庄町 松江市本庄町	枕木 枕木	時間雨量 30mm以上 または 連続雨量130mm以上に達した場合	
管理者		警察署		消防署	
名称	松江県土整備事務所	名称	松江警察署(所轄)	名称	松江市消防本部(所轄)
TEL	0852-32-5710	TEL	0852-28-0110	TEL	0852-32-9141
備考					
位置図					
					
【起点側】			【終点側】		
					

事前通行規制区間 箇所表					
管理番号	箇所名称			気象等観測所	種別
40	窪田山口線			中津森観測所	一般県道
住所				規制条件(通行止)	
都道府県名	市町村	字丁目			
島根県	(起点) 大田市山口町	佐津目	(終点) 大田市山口町	時間雨量 30mm以上 または 連続雨量150mm以上に達した場合	
管理者		警察署		消防署	
名称	大田事業所	名称	大田警察署	名称	大田消防署
TEL	0854-84-9742	TEL	0854-82-0110	TEL	0854-82-0650
備考					

位置図



【起点側】	【終点側】
-------	-------



事前通行規制区間 箇所表					
管理番号	箇所名称			気象等観測所	種別
41	田儀山中大田線			三瓶ダム観測所	一般県道
住所				規制条件(通行止)	
都道府県名	市町村	字丁目			
島根県	(起点) 大田市富山町	道原	(終点) 大田市大田町	時間雨量 30mm以上 または 連続雨量150mm以上に達した場合	
管理者		警察署		消防署	
名称	大田事業所	名称	大田警察署	名称	大田消防署
TEL	0854-84-9742	TEL	0854-82-0110	TEL	0854-82-0650
備考					

位置図



【起点側】

【終点側】



事前通行規制区間 箇所表					
管理番号	箇所名称			気象等観測所	種別
42	別府川本線			美郷町役場	一般県道
住所				規制条件(通行止)	
都道府県名	市町村	字丁目			
島根県	(起点) 邑智郡美郷町	小谷		時間雨量 30mm以上 または 連続雨量130mm以上に達した場合	
	(終点) 邑智郡美郷町	みなと橋			
管理者		警察署		消防署	
名称	県央県土整備事務所	名称	川本警察署	名称	江津邑智消防組合 川本消防署
TEL	0855-72-9620	TEL	0855-72-0110	TEL	0855-72-0119
備考					
位置図					
					
【起点側】			【終点側】		
					

事前通行規制区間 箇所表					
管理番号	箇所名称			気象等観測所	種別
43	別府川本線			県央県土	一般県道
住所				規制条件(通行止)	
都道府県名	市町村	字丁目			
島根県	(起点) (終点)	邑智郡川本町	大字久座仁 大字谷戸橋	時間雨量 30mm以上 または 連続雨量150mm以上に達した場合	
管理者		警察署		消防署	
名称	県央県土整備事務所		名称	川本警察署	
TEL	0855-72-9620		TEL	0855-72-0110	
名称			名称	江津邑智消防組合 川本消防署	
TEL			TEL	0855-72-0119	
備考					
位置図					
【起点側】			【終点側】		

事前通行規制区間 箇所表					
管理番号	箇所名称			気象等観測所	種別
44	日貫川本線			県央県土	一般県道
住所				規制条件(通行止)	
都道府県名	市町村	字丁目			
島根県	(起点) 江津市桜江町	田津	(終点) 江津市桜江町	鹿賀	時間雨量 30mm以上 または 連続雨量130mm以上に達した場合
管理者		警察署		消防署	
名称	浜田県土整備事務所	名称	江津警察署	名称	江津・邑智消防組合
TEL	0855-29-5676	TEL	0855-52-0110	TEL	0855-52-0119
備考					
位置図					
【起点側】			【終点側】		

事前通行規制区間 箇所表					
管理番号	箇所名称		気象等観測所		種別
45	皆井田江津線		跡市観測所		一般県道
住所			規制条件(通行止)		
都道府県名	市町村	字丁目			
島根県	(起点) 江津市井沢町	(終点) 江津市清見町	時間雨量 30mm以上 または 連続雨量150mm以上に達した場合		
管理者		警察署		消防署	
名称	浜田県土整備事務所	名称	江津警察署	名称	江津・邑智消防組合
TEL	0855-29-5676	TEL	0855-52-0110	TEL	0855-52-0119
備考					
位置図					
【起点側】			【終点側】		

事前通行規制区間 箇所表					
管理番号	箇所名称			気象等観測所	種別
46	跡市川平(停)線			跡市観測所	一般県道
住所				規制条件(通行止)	
都道府県名	市町村	字丁目			
島根県	(起点) 江津市川平町	平田	(終点) 江津市川平町	南川上	時間雨量 30mm以上 または 連続雨量150mm以上に達した場合
管理者		警察署		消防署	
名称	浜田県土整備事務所	名称	江津警察署	名称	江津・邑智消防組合
TEL	0855-29-5676	TEL	0855-52-0110	TEL	0855-52-0119
備考					
位置図					
【起点側】			【終点側】		

事前通行規制区間 箇所表					
管理番号	箇所名称		気象等観測所		種別
47	三隅井野長浜線		櫛田原観測所		一般県道
住所			規制条件(通行止)		
都道府県名	市町村	字丁目			
島根県	(起点) 浜田市櫛田原町 (終点) 浜田市田橋町			時間雨量 30mm以上 または 連続雨量150mm以上に達した場合	
管理者		警察署		消防署	
名称	浜田県土整備事務所	名称	浜田警察署	名称	浜田市消防本部
TEL	0855-29-5676	TEL	0855-22-0110	TEL	0855-22-0119
備考					
位置図					
【起点側】			【終点側】		

事前通行規制区間 箇所表					
管理番号	箇所名称			気象等観測所	種別
48	美川周布線			浜田県土	一般県道
住所				規制条件(通行止)	
都道府県名	市町村	字丁目			
島根県	(起点) 浜田市穂出町	(終点) 浜田市治和町		時間雨量 30mm以上 または 連続雨量150mm以上に達した場合	
管理者		警察署		消防署	
名称	浜田県土整備事務所	名称	浜田警察署	名称	浜田市消防本部
TEL	0855-29-5676	TEL	0855-22-0110	TEL	0855-22-0119
備考					
位置図					
【起点側】			【終点側】		

事前通行規制区間 箇所表					
管理番号	箇所名称			気象等観測所	種別
49	波佐匹見線			若生観測所 匹見土木ステーション	一般県道
住所				規制条件(通行止)	
都道府県名	市町村	字丁目			
島根県	(起点) 浜田市金城町 (終点) 益田市匹見町	波佐 赤谷	時間雨量 30mm以上 または 連続雨量150mm以上に達した場合		
管理者		警察署		消防署	
名称	浜田県土整備事務所 益田県土整備事務所	名称	浜田警察署 益田警察署	名称	浜田市消防本部 益田広域消防本部
TEL	0855-29-5676 0856-31-9645	TEL	0855-22-0110 0856-22-0110	TEL	0855-22-0119 0856-31-0240
備考					

位置図



【起点側】	【終点側】
-------	-------



事前通行規制区間 箇所表					
管理番号	箇所名称			気象等観測所	種別
50	須川谷日原線			須川観測所	一般県道
住所				規制条件(通行止)	
都道府県名	市町村	字丁目			
島根県	(起点) 鹿足郡津和野町	滝谷	(終点) 鹿足郡津和野町	相撲原	時間雨量 30mm以上 または 連続雨量150mm以上に達した場合
管理者		警察署		消防署	
名称	島根県津和野土木事業所	名称	津和野警察署	名称	日原分遣署
TEL	0856-72-0511	TEL	0856-72-0110	TEL	0856-74-0723
備考					

位置図



【起点側】	【終点側】
-------	-------



事前通行規制区間 箇所表					
管理番号	箇所名称			気象等観測所	種別
51	益田津和野線			益田県土	一般県道
住所				規制条件(通行止)	
都道府県名	市町村		字丁目		
島根県	(起点) (終点)	益田市有田町 益田市飯浦町	有田 二見	時間雨量 30mm以上 または 連続雨量150mm以上に達した場合	
管理者		警察署		消防署	
名称	益田県土整備事務所		名称	益田警察署	
TEL	0856-31-9645		TEL	0856-22-0110	
名称		益田広域消防本部		TEL	
TEL		0856-31-0240			
備考					
位置図					
【起点側】			【終点側】		

事前通行規制区間 箇所表					
管理番号	箇所名称			気象等観測所	種別
52	日ノ津崎港線			島前事業部	一般県道
住所				規制条件(通行止)	
都道府県名	市町村	字丁目			
島根県	(起点) 隠岐郡海士町	大字御波	(終点) 隠岐郡海士町	時間雨量 30mm以上 または 連続雨量150mm以上に達した場合	
管理者		警察署		消防署	
名称	隠岐支庁 島前事業部	名称	浦郷警察署	名称	隠岐島消防署島前分署
TEL	08514-7-9111	TEL	08514-6-0121	TEL	08514-6-1119
備考					
位置図					
【起点側】			【終点側】		

事前通行規制区間 箇所表					
管理番号	箇所名称			気象等観測所	種別
53	珍崎浦郷港線			島前事業部	一般県道
住所				規制条件(通行止)	
都道府県名	市町村	字丁目			
島根県	(起点) 隠岐郡西ノ島町 (終点) 隠岐郡西ノ島町	大字浦郷 大字珍崎	時間雨量 30mm以上 または 連続雨量150mm以上に達した場合		
管理者		警察署		消防署	
名称	隠岐支庁 島前事業部	名称	浦郷警察署	名称	隠岐島消防署島前分署
TEL	08514-7-9111	TEL	08514-6-0121	TEL	08514-6-1119
備考					
位置図					
【起点側】			【終点側】		