

島根県発掘調査通信 第13号 飯南町 下来島

かみのたに 上ノ谷遺跡 発掘調査速報

島根県埋蔵文化財調査センター
松江市打出町 33 TEL0852-36-8608
飯南町現場事務所 TEL0854-76-9166

島根県埋蔵文化財調査センターでは、昨年度の7月から飯南町下来島地区において発掘調査を実施しています。今年度は上ノ谷遺跡で発掘を行っており、現在までに古墳時代中・後期（約1400～1600年前）の集落跡や縄文時代前期（5500～6500年前）の遺物・遺構が確認できています。調査は終盤となったため、現在までの調査結果について速報させていただきます。速報を通じ、地域の歴史に触れるきっかけとさせていただければと思います。現地調査は12月末までを予定しております。みなさまには引き続き、調査へのご理解とご協力をいただきますよう、よろしくお願いいたします。

調査概要

- 所在地：飯石郡飯南町下来島
- 調査期間：2020年5月～12月（予定）
- 調査面積：約2100㎡
- 調査概要
 - ・1400年～1600年前（古墳時代中・後期）の集落跡を確認。
 - ・5500年前（縄文時代前期終わり頃）の遺物・遺構群を確認。
 - ・6500年前（縄文時代前期はじめ頃）の遺物を発見。



遺跡について

上ノ谷遺跡では、縄文時代前期（約6500年前）から古墳時代後期（約1400年前）の間の複数時期で人々の活動の痕跡を発見しました。

古墳時代中・後期（1400年～1600年前）には複数の住居で構成される集落が存在していました。集落の規模から、周辺の集落と共同した生活を営む当時の社会の最小単位の集落であると考えられます。ただし、住居周辺で祭祀に使用されるミニチュア土器（日常生活用の土器を模倣した小形の土器）が出土するほか、祭祀を伴う建物の解体（廃屋儀礼）をしていることも明らかとなりました。小規模な集落ではあるものの、祭祀や儀礼行為を行っており、当時の思想や文化といった精神的活動の一端をうかがうことができます。

また、縄文時代の人々の活動の痕跡も確認することができました。特に約5500年前（縄文時代前期）の土器や遺構のほか、約6500年前（縄文時代前期）の土器や石器などが見つっています。縄文時代前期の遺物や遺構の発見は、当時発生した三瓶山の噴火活動と人々の社会活動の関係を考える上で非常に重要な資料となります。

上ノ谷遺跡の土壌環境



- 第1 黒色土 約4000年前～現代
- 第1 ハイカ (三瓶太平山降下火山灰) 約4000年前に堆積
- 第2 黒色土 約5500年前～約4000年前
- 第2 ハイカ (三瓶角井降下火山灰) 約5500年前に堆積
- 第3 黒色土 約10000年前～約5500年前
- 浮布層 (浮布降下軽石・火山灰) 約16000年前に堆積

上ノ谷遺跡の特徴として、三瓶山の噴火活動による堆積物が確認されています。「ハイカ」と呼ばれる火山灰を含む土と、^{うきぬの}浮布層と呼ばれる軽石・火山灰が本遺跡では確認できています。三瓶山の噴火時期は判明しているため、噴火物堆積層の上下に堆積する黒色土層に包含される遺物の時期も推測することが可能です。

上ノ谷遺跡で確認した古墳時代の集落は第1ハイカより上層に堆積する土層（第1黒色土層）で確認し、縄文時代前期の遺物・遺構群は第1ハイカ層と第2ハイカ層の間に堆積する土層（第2黒色土層）、縄文時代前期の遺物は第2ハイカ層より下層に堆積する土層（第3黒色土層）で発見しています。

ハイカの堆積が明瞭に確認できる三瓶山周辺の地域は、ハイカ層と黒色土層の関係から遺物・遺構の時期を判断できるほか、火山噴火という自然災害が縄文社会に与えた影響を検討するのに適したフィールドといえます。

今後の調査について

現在、第3黒色土層（約10000年前～約5500年前の堆積土層）を掘削中です。この土層からは6500年前（縄文時代前期）の土器や石器が見つっています。石器は石鏃（石製の矢じり）が出土しており、未製品も出土していることから、この地で活動していた縄文人が石器を作っていたことが分かっています。

今後は遺構の有無などの確認を行っていき、来島地区の縄文時代の社会について追求していきます。



出土した石鏃（矢じり）

現地見学も可能です。（事前連絡必要）興味のある方はぜひ見学に来てね！！

今後の調査成果をお待ち下さい！！

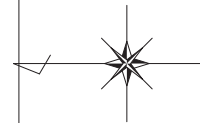


まいぶんくん

11 令和2年度上ノ谷遺跡調査箇所平面図 (1:400) 古墳時代中・後期の主な遺構

10

Y=50700



9

Y=50690



土器溜

8

Y=50680

7


Y=50670



お墓

6


Y=50660



方形の穴

5

Y=50650



土器が多く出土した円形の穴

4


Y=50640



住居

3

Y=50630



柱建物

2

Y=50620



1

Y=50610

A

X=-106300

B

X=-106310

C

X=-106320

D

X=-106330

E

X=-106340

F

X=-106350

G

X=-106360

H

X=-106370

I

X=-106380

J

X=-106390

K

X=-106400

L

X=-106410

M

X=-106420

N

X=-106430

O

X=-106440