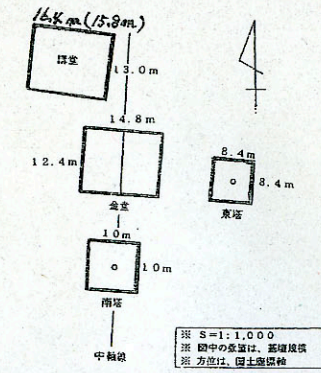
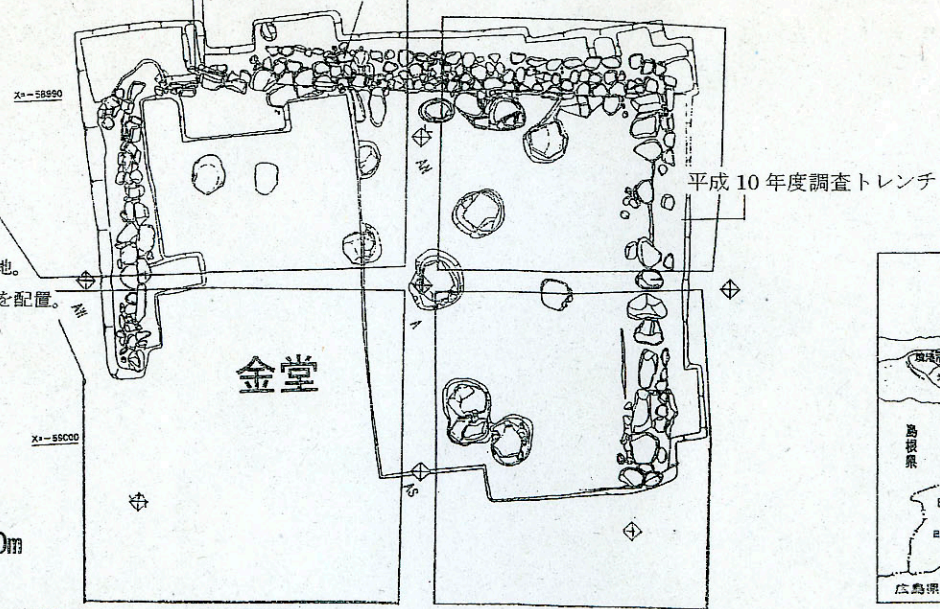


既往調査トレンチ配置図

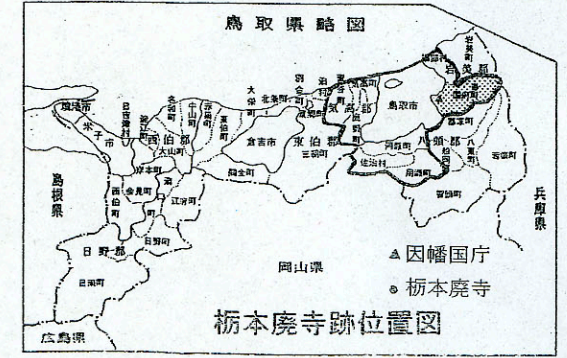


主要伽藍配置・規模模式図

国指定史跡 栢本廃寺跡
 (昭和 10 年 12 月 指定・平成 16 年 追加指定)
 所在地 鳥取市国府町栢本塔ノ垣 772
 立地 古代法美郡の中心部から約 14km。
 大石川右岸の標高 241m の段丘状の微高地に立地。
 伽藍配置 南塔・金堂・講堂が南北に並び金堂東側に東塔を配置。
 (金堂の南と東に二塔を配する特殊な伽藍配置)
 塔は三重塔と推定。
 その他 建物は非瓦葺き。
 7 世紀末～8 世紀中ごろ造営か。



栢本廃寺跡金堂・講堂配置図



栢本廃寺跡位置図