

### 3-4 ゾーン区分

#### ・ゾーン区分

隠岐沿岸は、海岸線延長が約 468km と長く、地形や利用状況、住民意識などの特性が地域によって変化することが考えられる。このため、隠岐沿岸を、自然環境特性、社会環境特性、海岸特性、利用特性および住民意識の5つの特性に着目して整理を行った。以下に、その概要を示す。

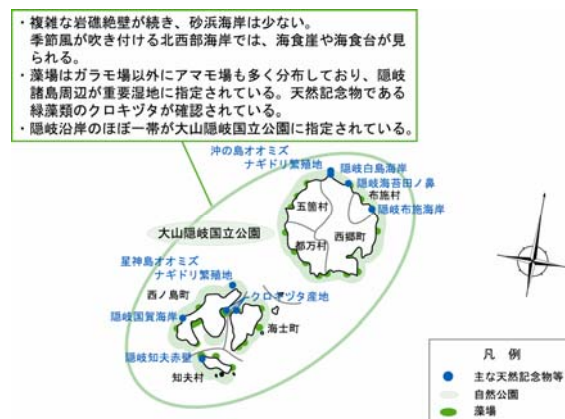


図-1.3.2 自然環境特性の概要

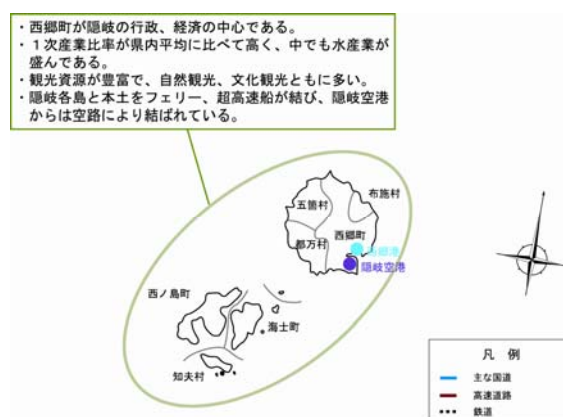


図-1.3.3 社会環境特性の概要

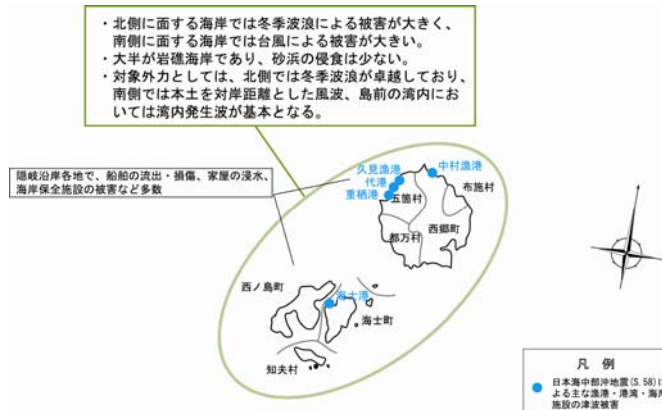


図-1.3.4 海岸特性の概要

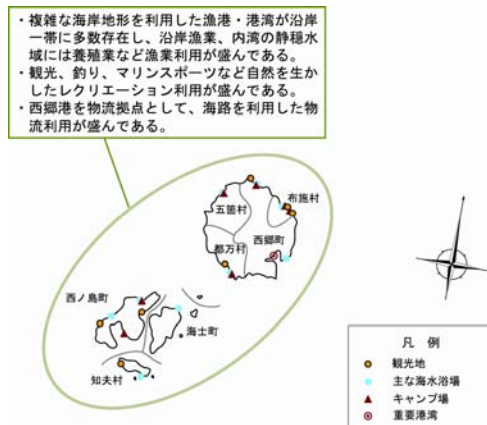


図-1.3.5 利用特性の概要

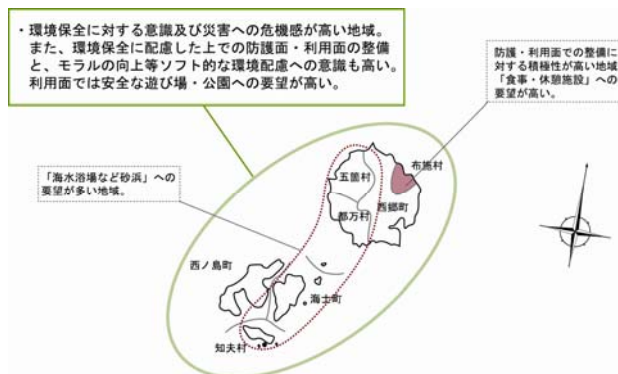


図-1.3.6 住民意識の概要

以上の5つの特性を総合的に勘案すると、隠岐沿岸は、大きく特性に変化がないため、ゾーン区分を行わないこととした。