
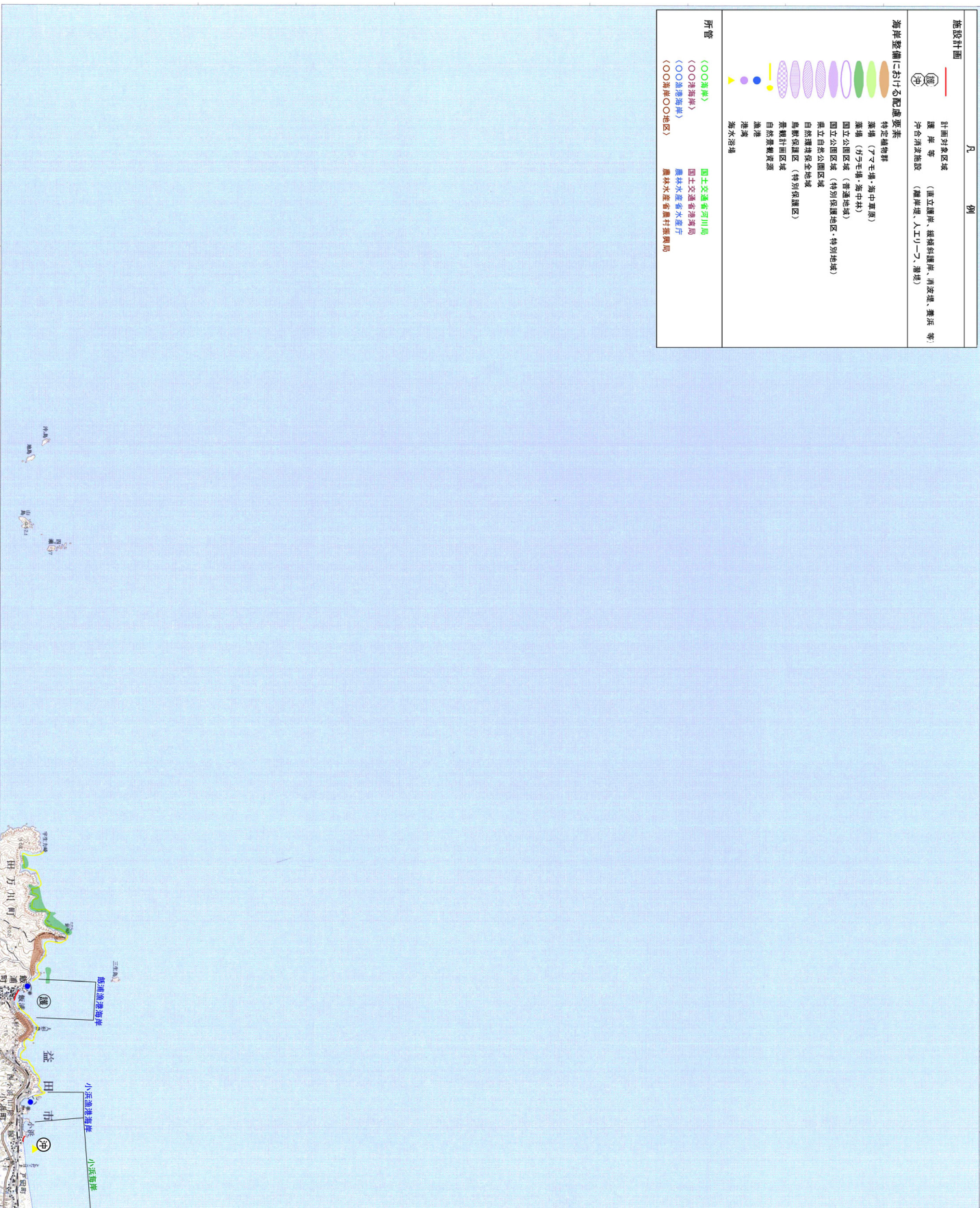
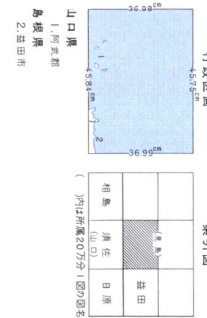


施設計画	凡 例
<ul style="list-style-type: none"> 計画対象区域 (国立海岸、緑地保護岸、消波堤、養浜等) 沖合消波施設 (離岸堤、人工リーフ、護岸) 	
海岸整備における配慮要素 特定植物群 藻場 (マテマ場・海中草原) 藻場 (マテマ場・海中林) 国立公園区域 (普通地域) 国立公園区域 (特別保護地区・特別地域) 国立自然公園区域 自然環境保全地域 鳥獣保護区 (特別保護区) 鳥獣計画区域 通漁 漁港 海水浴場	
所管 (〇〇海岸) (〇〇岩場岸) (〇〇藻場海岸) (〇〇消岸〇〇地区)	国土交通省河川局 国土交通省港湾局 農林水産省水産庁 農林水産省農村振興局



1. 投影はユークリッド変換アルファID法、座標系は東経2区、中央子午線は東経129°
2. 図例に付した短縮は経緯度集1分ごとの目盛
3. 岸線の基準は東京湾の平均海面
4. 等高線の間隔は20メートル
5. 縮尺方位は概算約6/50
6. 図式は平成元年1:50,000地形図式



飯 浦
 明治32年測量
 昭和45年測量
 平成3年修正
 資料：平成2年国土測量1:25,000地形図
 この地図は、国土院院長の承認を得て、同院発行の9万分1地形図を複製したものである。(承認番号 平2承認 第1号)
 平成5年8月1日発行 (4色刷) 2刷
 著作権所有権発行者 (国土院) 2刷
 製作権所有権発行者 (国土院) 2刷