
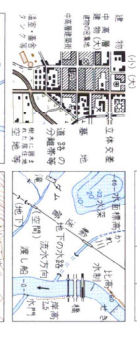

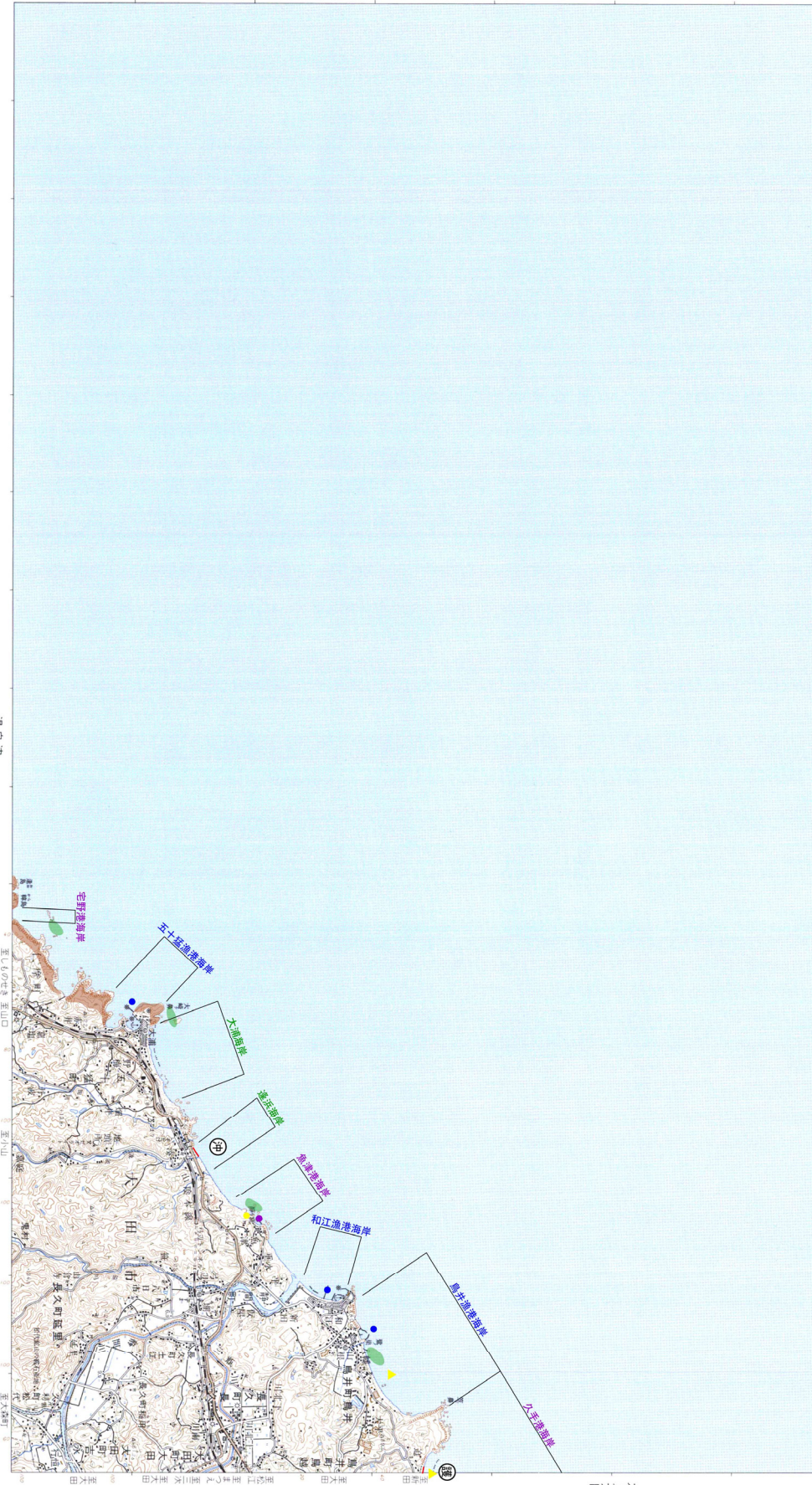


凡	例
施設計画 (建設) (中)	計画対象区域 (国立海岸、磯崎斜道岸、滑波堤、養床等) 護岸等 (離岸堤、人工一丁、滑堤) 沖合防波施設
海岸整備における配慮要素 特定植物群 遺構(丁字土場・海中墓原) 遺構(方子土場・海中村) 国立公園区域(普通地域) 国立公園区域(特別保護地区・特別地域) 国立自然公園区域 自然環境保全地域 景観計画区域(特別保護区) 景観計画区域 自然環境資源 遺構 遺構 海水浴場	国立交通等河川局 国土交通省港湾局 農林水産省水産庁 農林水産省農村振興局
所管 (〇〇海岸) (〇〇海浜岸) (〇〇海浜海岸) (〇〇海岸〇〇地区)	国土交通省河川局 国土交通省港湾局 農林水産省水産庁 農林水産省農村振興局



1. 図例はユニバーサルが優先されるが、図法・図例は第53号、中央
2. 図例に付した範囲は図例記載率1分の目安
3. 要素の基調は標準的な平均海面
4. 要素線の間隔は20メートル
5. 図例に付した図例は70
6. 図例は平成元年1:50,000地形図図式

行政区域

大田	大田
大田	大田
大田	大田

島根県 ()内は所属20方1図の図名
1. 大田市 2. 鹿野郡

明治32年測量
昭和51年測量
平成3年修正
資料:平成7年基準(1:25,000)地形図
この地図は、国土院調査の承認を得て、同院発行の5万分1地形図を複製したものである。(承認番号 平21策技 第1号)

大 浦

平成3年10月1日発行 (4色刷) 1刷
著作権所有者 国土院 許可番号:複製番号75
64