えとも　　NI-53-31-3
（大社3号）

恵　曇

凡　例

施設計画

- 計画対象区域
- 護岸等　（直立護岸、緩傾斜護岸、消波堤、養浜　等）
- 沖合消波施設　（離岸堤、人工リーフ、潜堤）

海岸整備における配慮要素

- 特定植物群
- 藻場（アマモ場・海中草原）
- 藻場（ガラモ場・海中林）
- 国立公園区域（普通地域）
- 国立公園区域（特別保護地区・特別地域）
- 県立自然公園区域
- 自然環境保全地域
- 鳥獣保護区（特別保護区）
- 景観計画区域
- 自然景観資源
- 漁港
- 港湾
- 海水浴場

所管

〈○○海岸〉	国土交通省河川局
〈○○港海岸〉	国土交通省港湾局
〈○○漁港海岸〉	農林水産省水産庁
〈○○海岸○○地区〉	農林水産省農村振興局

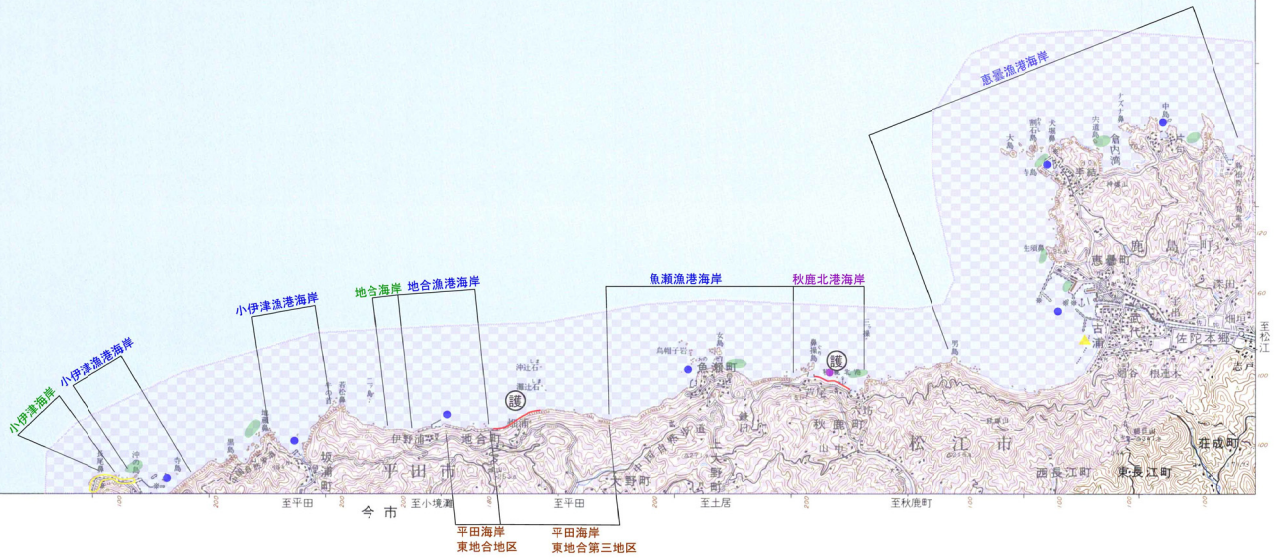

記　号



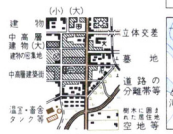

境港

1. 投影はユニバーサル横メルカトル図法、座標帯は第53帯、中央子午線は東経135°
2. 図郭に付した短線は経緯度差1分ごとの目盛
3. 高さの基準は東京湾の平均海面
4. 等高線の間隔は20メートル
5. 磁針方位は西偏約6°50′
6. 図式は平成元年1：50,000地形図図式

行政区画

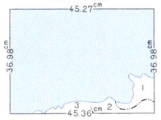

島根県
1. 八束郡　2. 松江市　3. 平田市

索引図

（　）内は所属20万分1図の図名

明治32年測量
昭和51年編集
平成3年修正
1. 資料：平成2年修正測量1：25,000地形図
2. 境界：松江市と平田市の境界は一部未定

この地図は、国土地理院長の承認を得て、同院発行の5万分1地形図を複製したものである。（承認番号　平21業複、第1号）

恵　曇

1001m　0　1000　2000　3000

平成3年12月1日発行　（4色刷）　3刷
著作権所有兼発行者　国土地理院　許可なく複製を禁ずる