さかいみなと　NI-53-25-15
（松江15号）

境　港

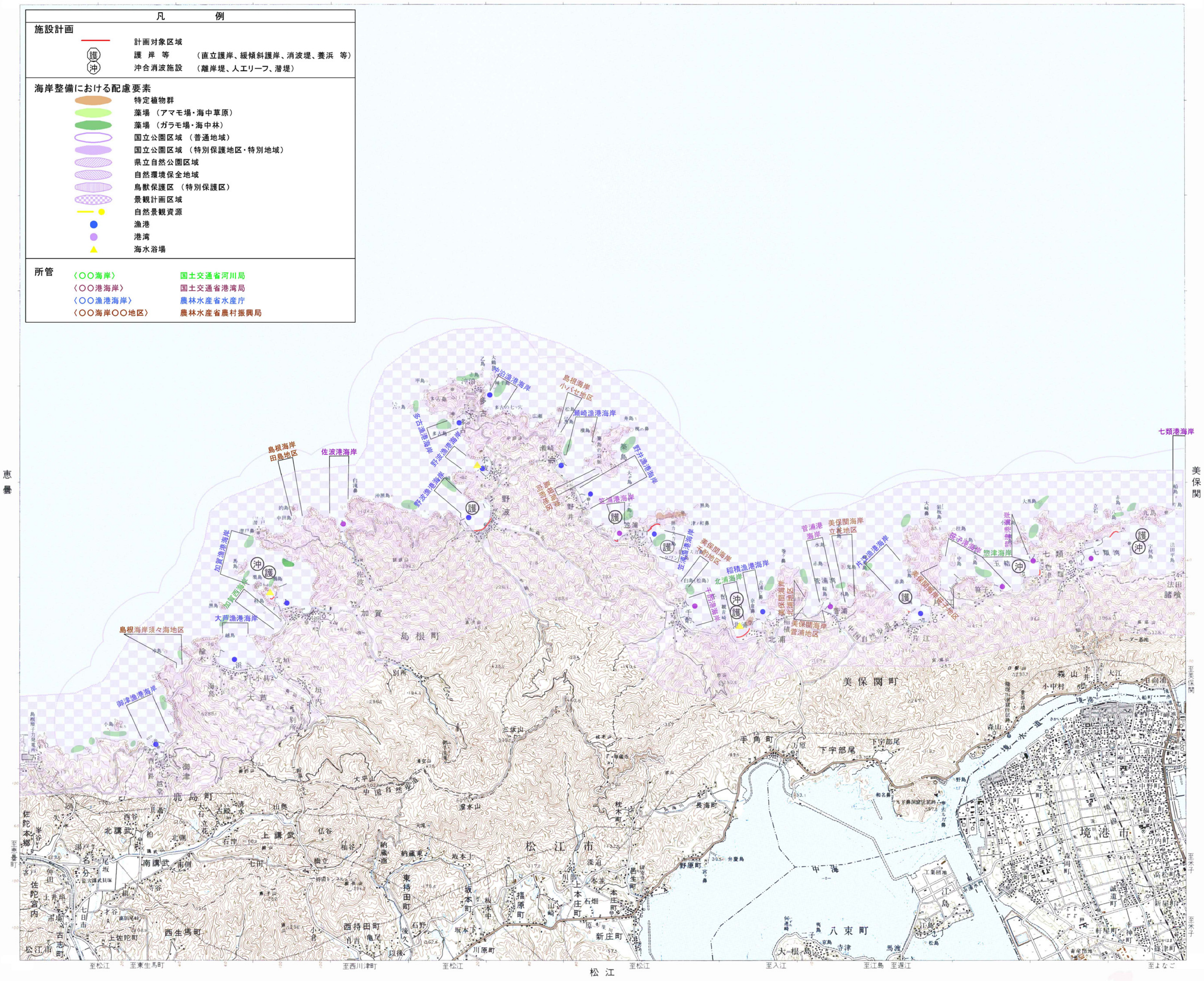
恵曇
美保関
松江
至松江
至東生馬町
至西川津町
至入江
至江島
至遅江
至よなご
至美保関
至米子
御津漁港海岸
島根海岸須々海地区
大芦漁港海岸
加賀西海岸
加賀漁港海岸
島根海岸田島地区
佐波港海岸
多古漁港海岸
野波漁港海岸
野波港海岸
中泊漁港海岸
島根海岸小バセ地区
瀬崎漁港海岸
島根海岸向前地区
野井漁港海岸
笠浦港海岸
笠浦漁港海岸
美保関海岸千酌地区
千酌港海岸
北浦海岸
稲積漁港海岸
美保関海岸北浦地区
美保関海岸菅浦地区
菅浦港海岸
美保関海岸立花地区
片江漁港海岸
美保関海岸笹子地区
笹子港海岸
惣津海岸
惣津港海岸
七類港海岸
島根町
美保関町
鹿島町
松江市
八束町
境港市
中海
境水道
大根島
七類湾
菅浦湾
中国自然歩道

凡　例

施設計画

—	計画対象区域
護	護　岸　等　（直立護岸、緩傾斜護岸、消波堤、養浜　等）
沖	沖合消波施設　（離岸堤、人工リーフ、潜堤）

海岸整備における配慮要素

⬬	特定植物群
⬬	藻場　（アマモ場・海中草原）
⬬	藻場　（ガラモ場・海中林）
⬭	国立公園区域　（普通地域）
⬬	国立公園区域　（特別保護地区・特別地域）
▨	県立自然公園区域
▨	自然環境保全地域
▥	鳥獣保護区　（特別保護区）
▦	景観計画区域
—●	自然景観資源
●	漁港
●	港湾
▲	海水浴場

所管

〈〇〇海岸〉	国土交通省河川局
〈〇〇港海岸〉	国土交通省港湾局
〈〇〇漁港海岸〉	農林水産省水産庁
〈〇〇海岸〇〇地区〉	農林水産省農村振興局

記　号

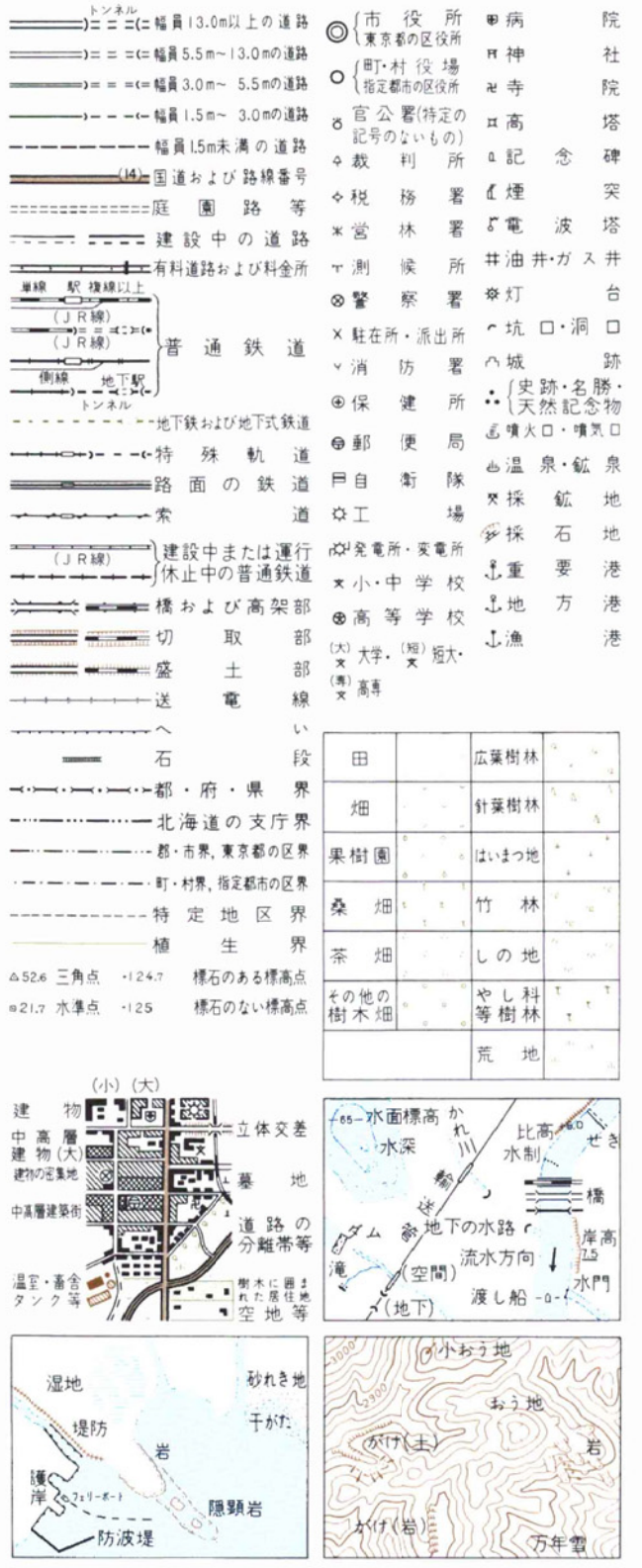
トンネル
幅員13.0m以上の道路
幅員5.5m～13.0mの道路
幅員3.0m～ 5.5mの道路
幅員1.5m～ 3.0mの道路
幅員1.5m未満の道路
国道および路線番号
庭園路等
建設中の道路
有料道路および料金所
単線　駅　複線以上
（JR線）
普通鉄道
側線　地下駅
地下鉄および地下式鉄道
特殊軌道
路面の鉄道
索道
建設中または運行休止中の普通鉄道
橋および高架部
切取部
盛土部
送電線
へい
石段
都・府・県界
北海道の支庁界
郡・市界，東京都の区界
町・村界，指定都市の区界
特定地区界
植生界
△52.6 三角点　·124.7 標石のある標高点
⊡21.7 水準点　·125 標石のない標高点
市役所　東京都の区役所
町・村役場　指定都市の区役所
官公署（特定の記号のないもの）
裁判所
税務署
営林署
測候所
警察署
駐在所・派出所
消防署
保健所
郵便局
自衛隊
工場
発電所・変電所
小・中学校
高等学校
大学・短大・高専
病院
神社
寺院
高塔
記念碑
煙突
電波塔
油井・ガス井
灯台
坑口・洞口
城跡
史跡・名勝・天然記念物
噴火口・噴気口
温泉・鉱泉
採鉱地
採石地
重要港
地方港
漁港
田
畑
果樹園
桑畑
茶畑
その他の樹木畑
広葉樹林
針葉樹林
はいまつ地
竹林
しの地
やし科等樹林
荒地
（小）（大）
建物
中高層建物（大）
建物の密集地
中高層建築街
温室・畜舎タンク等
立体交差
墓地
道路の分離帯等
樹木に囲まれた居住地
空地等
水面標高
水深
かれ川
比高
せき
水制
橋
ダム
滝
地下の水路
流水方向
岸高
水門
渡し船
（空間）
（地下）
湿地
堤防
護岸
フェリーボート
防波堤
岩
隠顕岩
砂れき地
干がた
小おう地
おう地
がけ（土）
がけ（岩）
万年雪

1. 投影はユニバーサル横メルカトル図法、座標帯は第53帯、中央子午線は東経135°
2. 図郭に付した短線は経緯度差1分ごとの目盛
3. 高さの基準は東京湾の平均海面、湖沼の深さの基準はその湖沼の基準水面
4. 等高線、等深線の間隔は20メートル
5. 磁針方位は西偏約 7°10′
6. 図式は平成元年1:50,000地形図図式

行政区画

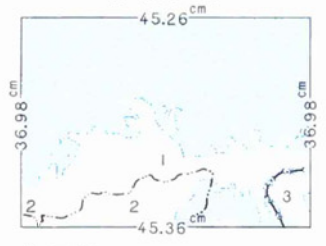
45.26cm
36.98cm
36.98cm
45.36cm
1
2
2
3

島根県
1. 八束郡　2. 松江市

鳥取県
3. 境港市

索引図

恵曇（大社）	▨（松江）	美保関
今市	松江	米子

（　）内は所属20万分1図の図名

明治32年測量
昭和52年編集
平成3年修正
平成4年要部修正（境界）
資料：IIは平成4年部分修正測量1:25,000地形図
III，IVは平成2年修正測量1:25,000地形図
等深線は昭和37年測量の湖沼図による

III	
IV	II

この地図は、国土地理院長の承認を得て、同院発行の5万分1地形図を複製したものである。（承認番号　平21業複、第1号）

境　港

1000m　0　1000　2000　3000

平成5年2月1日発行（4色刷）　4刷
著作権所有兼発行者　国土地理院
許可なく複製を禁ずる