平面図

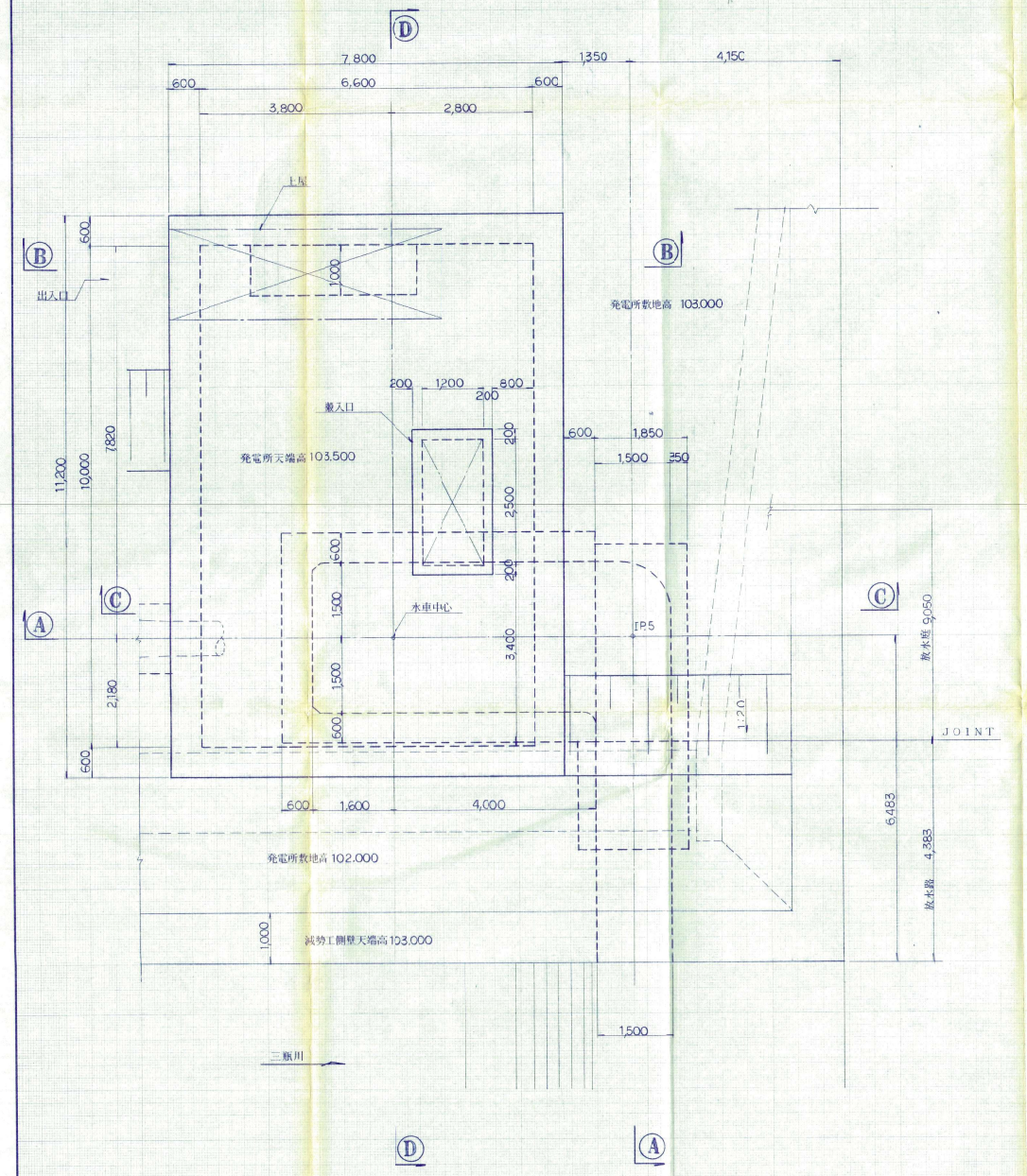

発電所内平面図

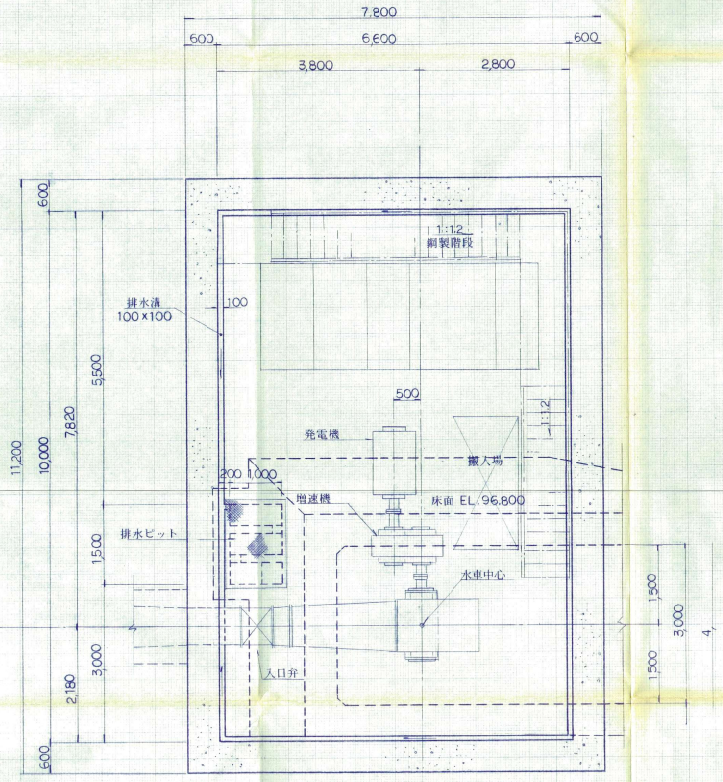

第 3 号 図

年度	年度
番号	頁 頁
工事名	総合開発事業
河川名称	静間川水系 三瓶川
施工箇所	大田 市 三瓶 町 大字 野城 地内
図面名称	発電所構造図 縮尺 1/50
施工	会社 会社および関係者
測量 調査	
設計	
	3 葉の内 1

STARDAISY 3DW91B

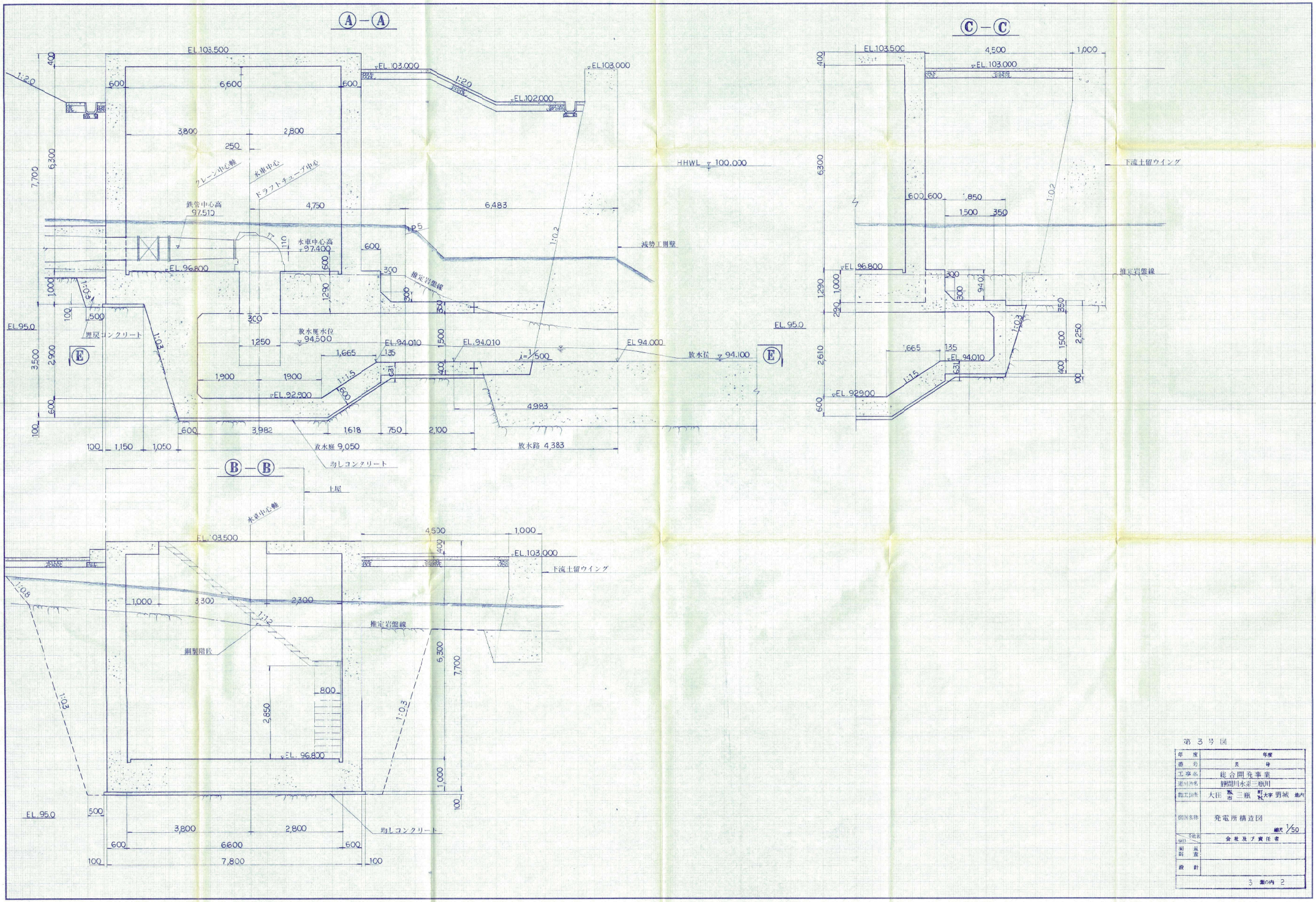

第 3 号図

年度	年度
番号	号
工事名	総合開発事業
河川名	神間川水系三瓶川
施工箇所	大田市三瓶町大字男城地内
図面名称	発電所構造図 縮尺 1/50
会社名	会社及び責任者
編集	
審査	
設計	
	3 葉の内 2

STARDAISY 3DW018

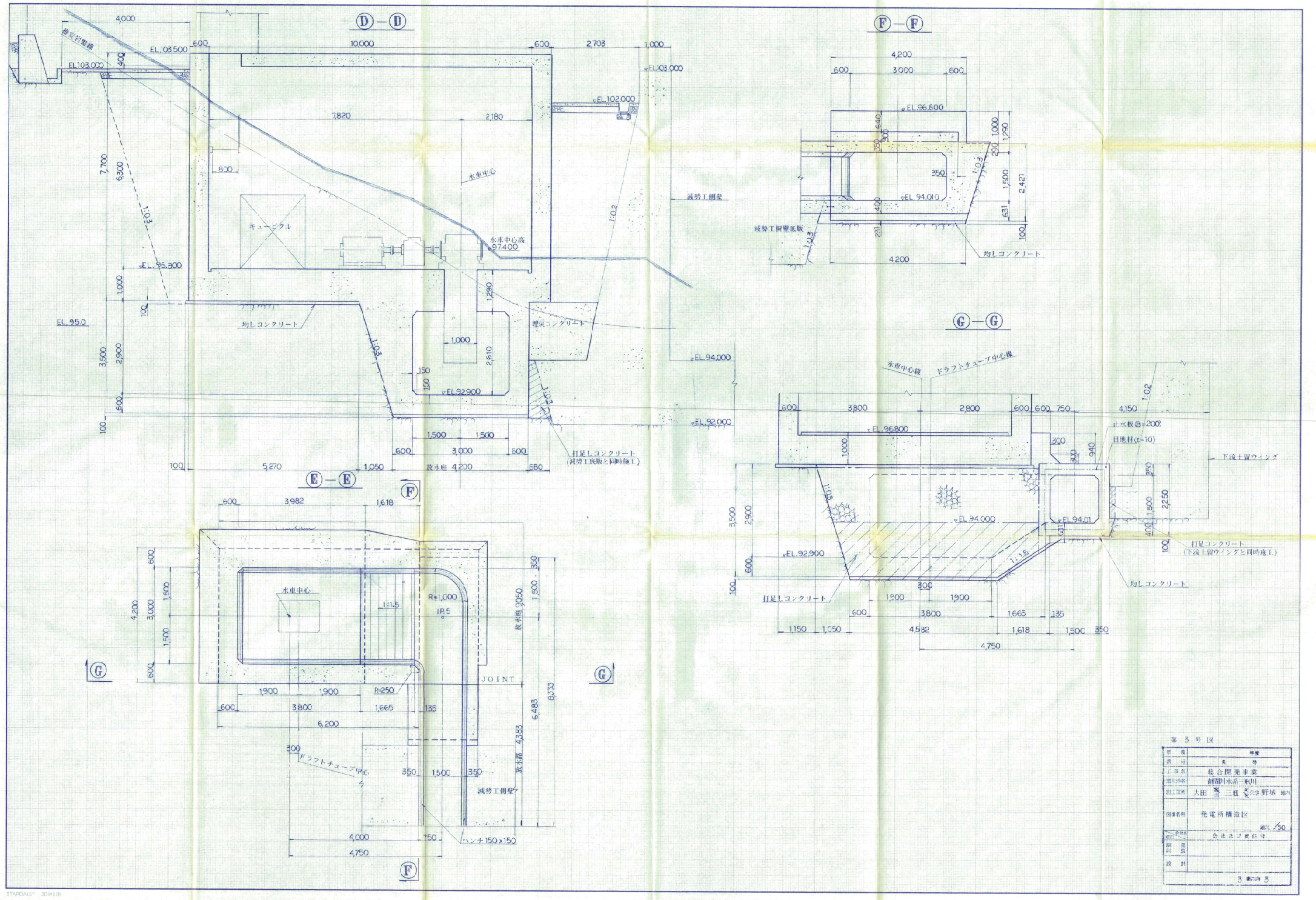
D—D
F—F
G—G
E—E
推定岩盤線
EL.103.500
EL.103.000
EL.102.000
EL.95.300
EL.95.0
EL.94.000
EL.92.900
EL.92.000
水車中心
水車中心高 97.400
キューピクル
減勢工側壁
減勢工柳壁底版
均しコンクリート
埋戻コンクリート
打足しコンクリート
(減勢工底版と同時施工)
放水庭 4,200
EL.96.800
EL.94.010
EL.96.800
EL.94.000
EL.94.01
水車中心線
ドラフトチューブ中心線
止水板(B=200)
目地材(t=10)
下流土留ウィング
打足コンクリート
(下流土留ウィングと同時施工)
放水庭 9,050
放水路 4,283
JOINT
ドラフトチューブ中心
ハンチ 150×150
R=250
R=1,000
1:1.5
1:0.3
1:0.2
1:0.5
第 3 号 区
年度
番号
工事名
総合開発事業
現場所名
創割川水系 三瓶川
施工箇所
大田 市 三瓶 町 大字 野原 地内
図面名称
発電所構造図
縮尺 1/50
会社及び責任者
設計
3 葉の内 3