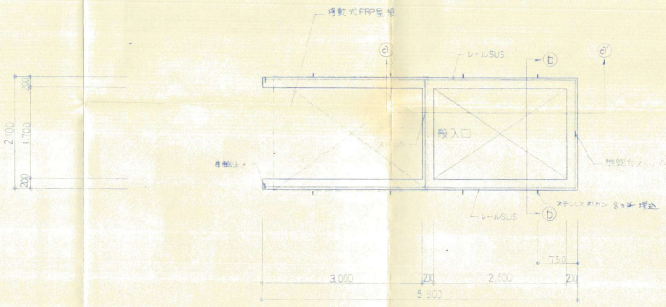

搬出搬入用ハッチ 平面図 S=1/50

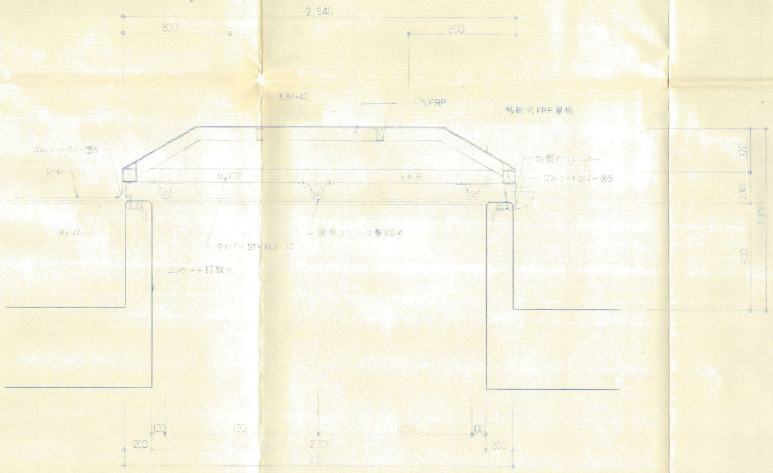

ⓐ-ⓐ 断面詳細図 S=1/20

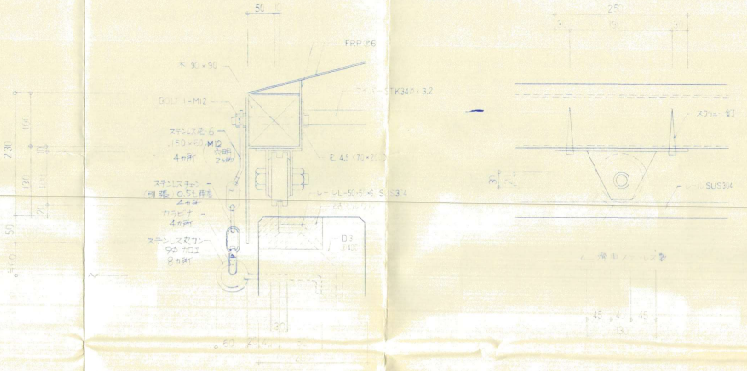

ⓐ-ⓐ 詳細図 S=1/5

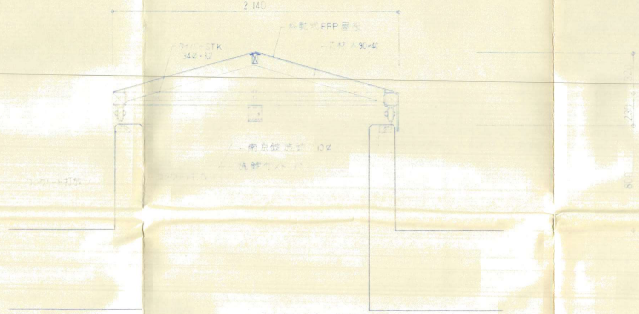

ⓑ-ⓑ 断面詳細図 S=1/20

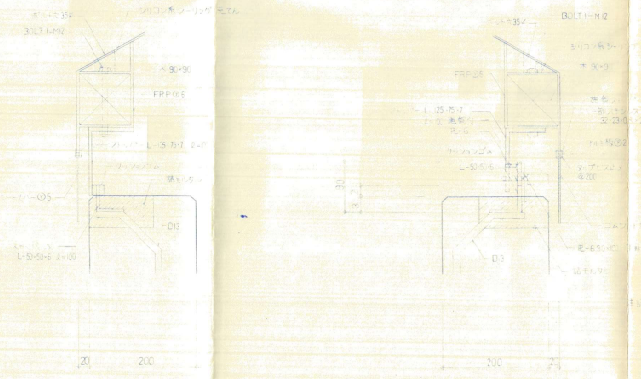

ストッパー部分 詳細図 S=1/5



立面図 S=1/100

変更

第23号図

事業	年度
番号	図番
工事名	総合開発事業
河川名	荒川水系三瓶川
施工箇所	大田市三瓶町大字野城地内
図面名称	搬入口蓋設計図 1/20, 1/100
決定	会社及び責任者
調査	
設計	

1 葉の内 1