

平成28年7月15日

航路利用者の皆様  
関係機関の皆様

島根県 松江県土整備事務所

## 新大橋・鍛冶橋の架け替え に関する河川内調査のお知らせ

松江県土整備事務所の行います事業の推進につきましては、平素から格別のご理解とご協力をいただき、厚くお礼申し上げます。

さて、新大橋・鍛冶橋の架け替えについては、今年度から、測量、地質調査、設計に着手することとしておりますが、このたび別添資料により、大橋川河川内において測量及び地質調査を行うこととしましたのでお知らせします。

作業中は、警戒船を配備し、安全に十分配慮した上で作業を行いますので、ご理解ご協力のほどよろしくお願い致します。

問合せ先 都市整備課 原田・野村  
TEL 0852-32-5747

# 新大橋架替に伴う河川内調査について

## 1. 測量範囲

### 1)目的

大橋川の地形を把握することを目的に、測量を行います。

### 2)内容

- 水面上に船を航行させ、音波探査機により、河川内の地形を測定します。
- 作業時は警戒船を配備します。

### 3)範囲

新大橋の上下流それぞれ50m（計100m）区間で船を航行させます。

### 4)期間

平成28年8月17日（水）～9月30日（金）の間の1週間程度（予定）  
 ※しじみ操業時間内（月・火・木・金 6:00～10:00）には、測量調査は行いません。

### 5)業者名

（株）ジェクト 吉岡 TEL(0852)36-7333

## 2. 地質調査

### 1)目的

新しく建設する新大橋の支持地盤の深さを把握することを目的に、ボーリング調査を行います。

### 2)内容

- ボーリング位置に危険物がないか、潜水探査により確認します。
- スパッド台船にボーリングマシンを載せ、ボーリング調査を行います。
- 作業時は警戒船を配備します。

### 3)範囲

新大橋の上下流1本ずつボーリングを行います。

### 4)期間

平成28年8月17日（水）～9月30日（金）の間の約2週間程度（予定）  
 ※しじみ操業時間内（月・火・木・金 6:00～10:00）には、潜水探査は行いません。  
 ※調査時期が確定したら、事前に漁協にお知らせします。

### 5)業者名

（株）藤井基礎設計事務所 山田 TEL(0852)23-6721

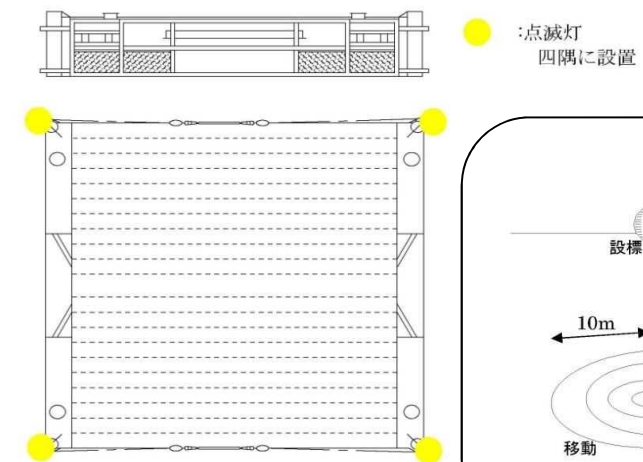
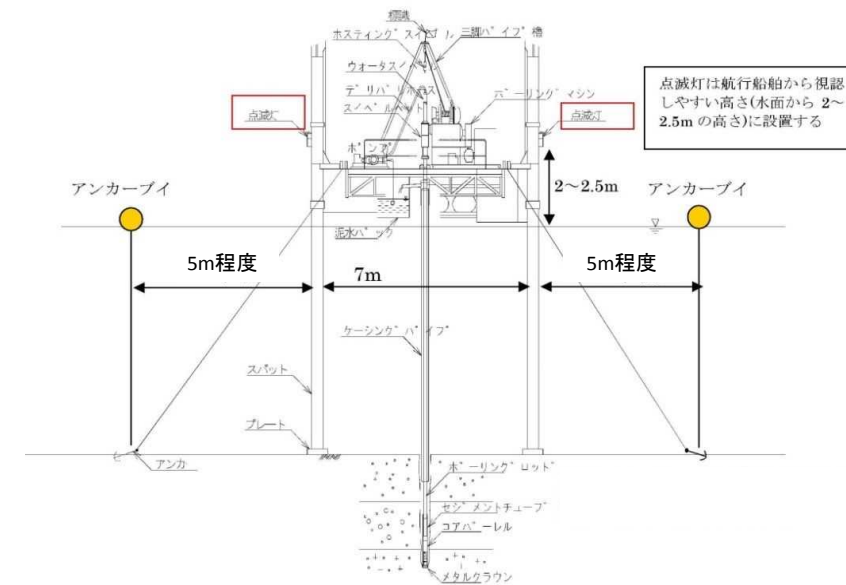
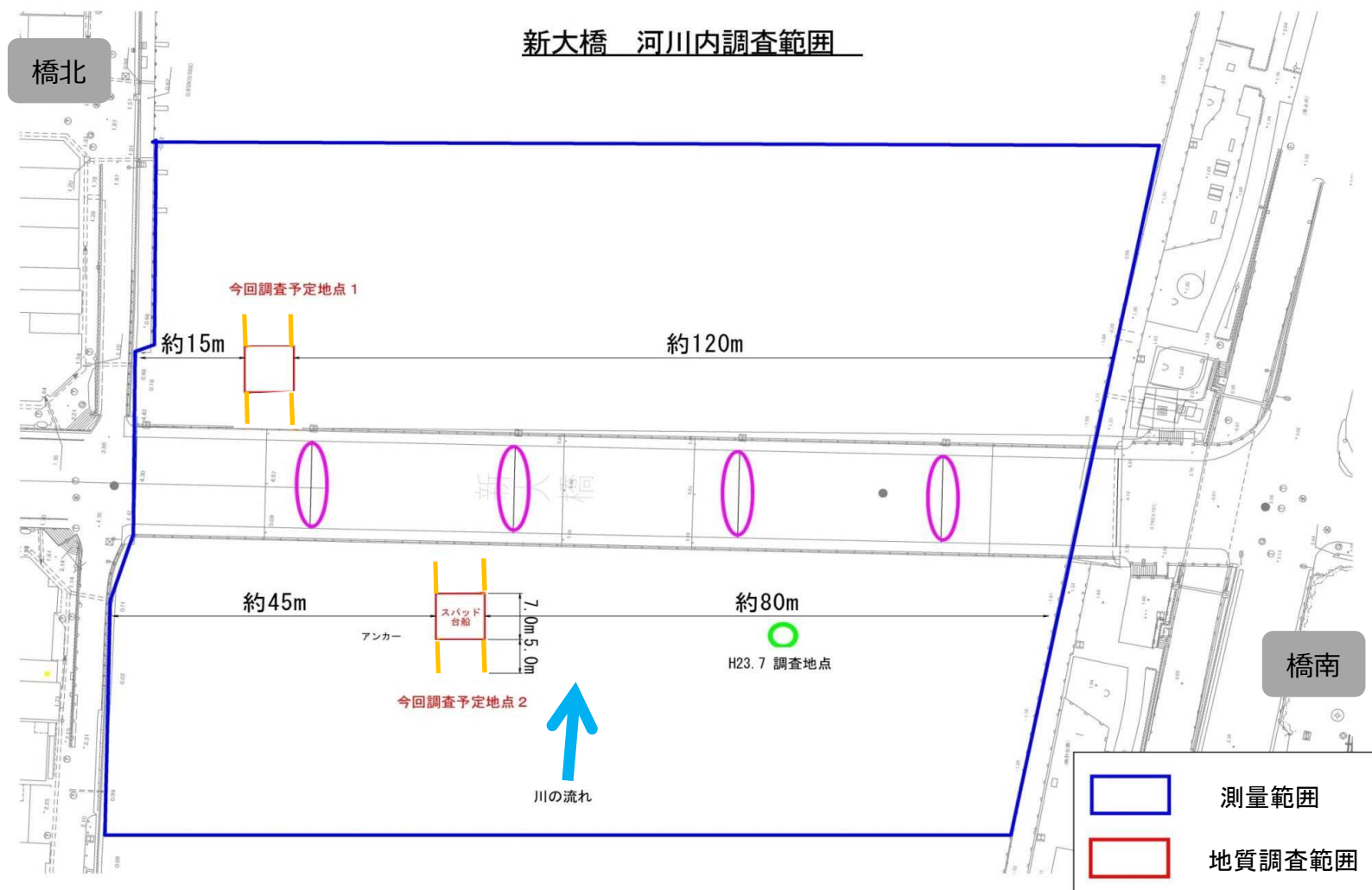


図-1 ボーリング概要図

図-2 潜水探査概要図