

道づくりだより

第84号 2015.2 島根県道づくり調整会議



「中国横断自動車道尾道松江線 世羅 IC 付近」

-Contents-

1. (一) 浜田港インター線熱田工区・国道 375 号湯抱バイパス 平成 27 年 3 月に開通予定！ (道路建設課)
2. 中国やまなみ街道スタンプラリーの実施について (高速道路推進課)
3. 道路台帳を Web で公開しています (道路維持課)
4. 林道を通って行きましょう！ (森林整備課・松江県土整備事務所)

平成27年3月に開通予定！

(一) 浜田港インター線 熱田工区

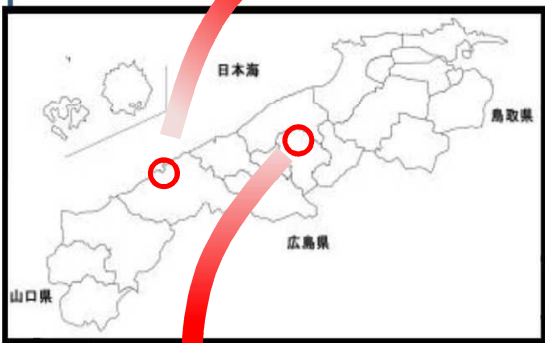
～ 事業概要 ～
 事業箇所：浜田市熱田町
 事業期間：平成16年度～26年度
 工区延長：1,000m
 道路規格：3種2級
 設計速度：40km/h
 道路幅員：6.5(10.25)m

【開通日】
 3月14日(土)



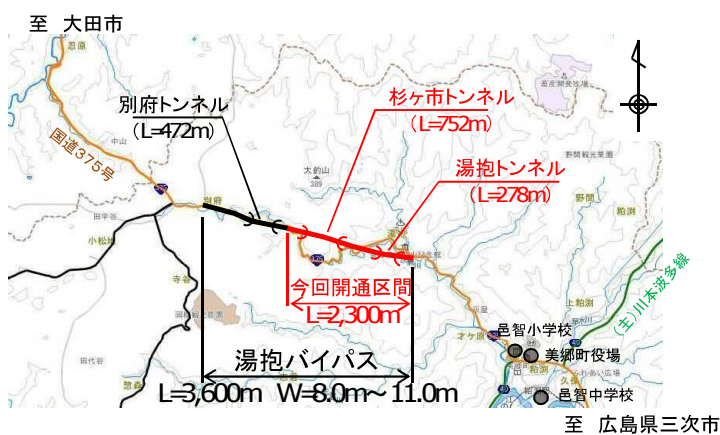
【整備効果】

浜田港インター線は国道9号から浜田港ICを結ぶ路線であり、浜田三隅道路と重要港湾浜田港及び浜田漁港を(主)浜田美都線及び国道9号を經由して接続され、県西部の物流や地域活性化に大きく寄与することが期待されます。



ゆがかい
 国道375号 湯抱バイパス

【開通日】
 3月20日(金)



～ 事業概要 ～
 事業箇所：邑智郡美郷町
 事業期間：平成8年度～26年度
 工区延長：3,600m
 道路規格：3種2級
 設計速度：60km/h
 道路幅員：6.5(8.0)m
 主要構造物：
 別府トンネル(L=472m)
 杉ヶ市トンネル(L=752m)
 湯抱トンネル(L=278m)

【整備効果】

国道375号は広島県呉市と島根県大田市を結ぶ幹線道路です。通勤・通学だけでなく、石見銀山等の観光アクセスルートでもあります。このたびのバイパス整備により、通行車両の安全性が確保され、美郷町中心部と大田市とのアクセスが向上し、地域の活性化にも大きく寄与するものと期待されます。

中国やまなみ街道スタンプラリーの実施について ～2015.4.1～9.30～

1. 概要

平成27年3月22日に中国横断自動車道尾道松江線（中国やまなみ街道）が全線開通するにあたり、4月1日から尾道松江線全線開通記念事業として「中国やまなみ街道スタンプラリー」が行われます。

このスタンプラリーは中国やまなみ街道の沿線9市町（広島県尾道市、三次市、庄原市、世羅町及び、島根県松江市、雲南市、出雲市、飯南町、奥出雲町）の主催により行うものです。

各市町5箇所ずつ（合計45箇所）あるスタンプポイントのうち、広島県側で7箇所以上、島根県側で7箇所以上、合計14箇所以上のポイントで専用の応募用紙にスタンプを押し、切手を貼って郵送することで応募できます。

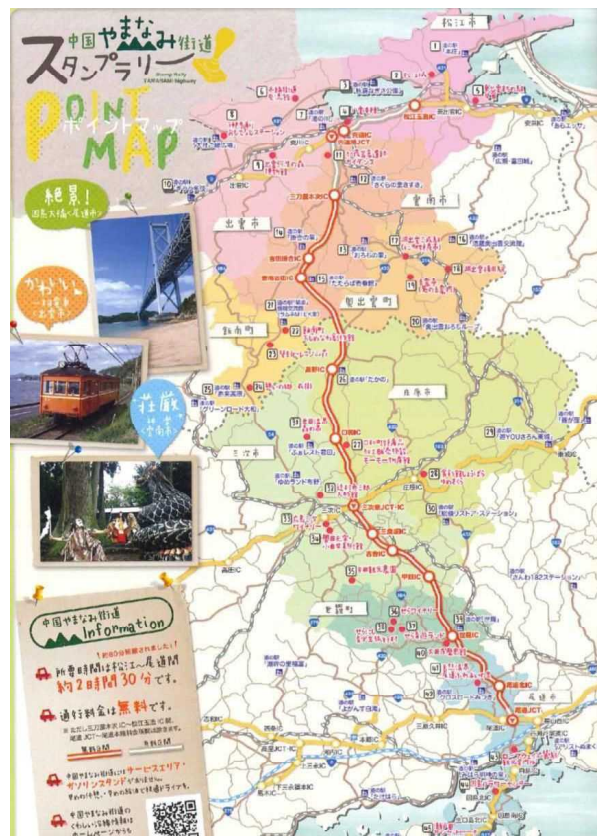
2. 開催日時

2015年04月01日（水曜日）～2015年09月30日（水曜日）

※応募者の中から、抽選で180名様に主催の9市町から「ふるさと自慢の特産品（5,000円相当 送料込）がプレゼントされます。

※バイクでスタンプラリーに参加するとさらに特典があります。

※応募用紙は、3月下旬頃から各スタンプポイントで配布されます。



道路台帳をWebで公開しています

道路台帳とは、道路の形状や幅員などがわかる図面・調書のことです。島根県ホームページから、閲覧・ダウンロードが可能です。

島根県をい紹介します

■ 島根県を紹介しす
島根県のプロフィール、しまねがイチバン、こどものページ、県政の主な動きなどの情報を掲載しています。

観光関連番組 放送予定一覧

■ 観光関連番組放送予定一覧
島根県の観光地等の情報が取り上げられている、テレビ番組等の放送予定・雑誌等の掲載予定をお知らせします。

■ マップonしまね (GIS)

島根県の様々な行政情報を地図上で閲覧できるほか、一般県民の方からの情報発信も可能なシステムです。

島根の交通とアクセス

■ 島根の交通とアクセス
島根県へは飛行機でのアクセスも便利です。

島根県道路カメラ情報 (積雪情報)

■ 島根県道路カメラ情報 (積雪情報)
島根県が管理する道路の情報 (積雪) を提供しています。

① 島根県トップページから、「マップonしまね」をクリック。



島根県統合型GIS マップonしまね

登録情報・住所の検索を行います。 検索 使い方ガイド

■ 新着情報
2014-12-25 マップonしまねをリニューアルしました。

このサイトについて
ご利用になる前に、次の利用規約 (ご利用上の注意、禁止する事項) をご確認ください。
注意事項を確認する

参加型マップ
参加型マップのページを表示します。

地図カテゴリ選択

- 地域・まちづくり・土地
- 福祉・子育て・医療
- 観光・景観・文化財
- 自然・環境・エコ
- 防災
- 森林・鳥獣・農林水産業
- 道路・建設・河川
- その他
- 市町村

② 「道路・建設・河川」をクリック。



津和野土木管内 路床 CBR 試験結果

津) 重要構造物位置図

道路台帳閲覧システム

指定道路台帳閲覧システム

③ 「道路台帳閲覧システム」をクリック。

道路維持課

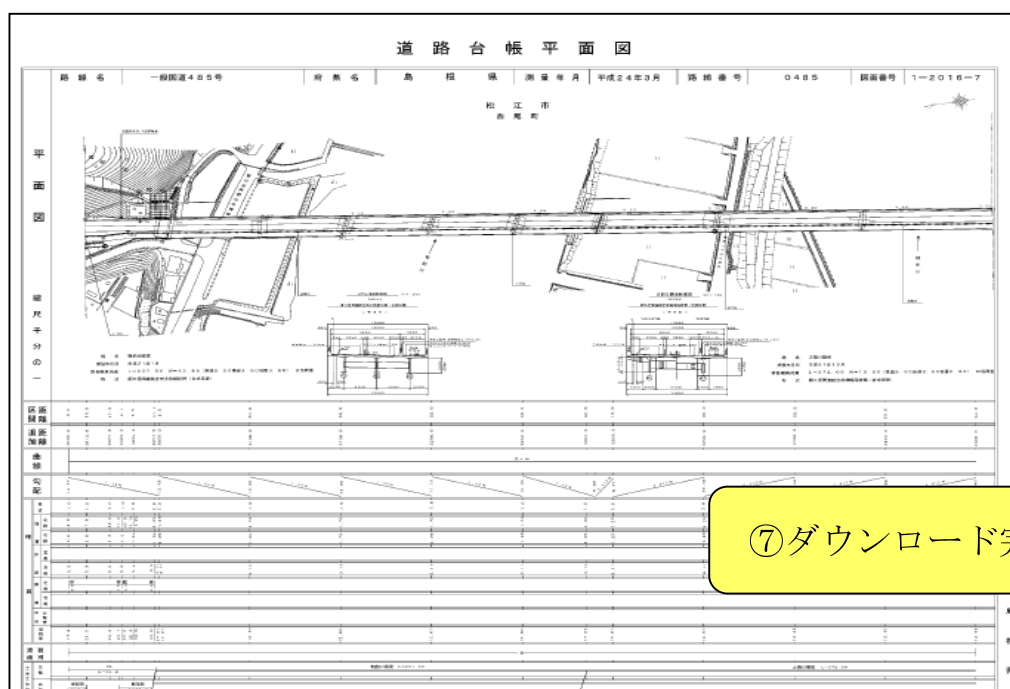



④閲覧希望箇所を各項目から探してください。(例:「地図から探す」)



⑤地図を拡大し、図面を見たい部分の路線をクリックすると、台帳が表示されます。

⑥TIFF データ・PDF データでダウンロードが可能です。

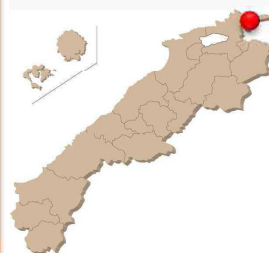


⑦ダウンロード完了です。

林道を通って行きましょう！（松江市北山編）

今回は、松江市北部にある枕木山から大平山（おおひらやま）へと連なる、「松江北山」と呼ばれる山々の自然観察スポットへのアクセスで利用される林道3路線を紹介します。

枕木山から三坂山、澄水山（しんじさん）、滝空山、大平山を結ぶ稜線ルートは、中国自然歩道や展望台などが整備され、また、宍道湖北山県立自然公園にも指定されており、自然観察や森林浴が楽しめます。特に枕木山、華蔵寺からは、日本海や中海・宍道湖などの絶景が眺望できます。



● 林道 北山線

- 延 長：6,549m
- 幅 員：4.0m
- 開 設：平成28年度完成予定
- 場 所：松江市島根町大芦～枕木町
- 管理主体：松江市

※現在工事中のため通行を制限しています。○管理主体：松江市

● 林道 里路線

- 延 長：7,170m
- 幅 員：4.0m
- 開 設：昭和60年度完成
- 場 所：松江市島根町野波
～美保関町千酌

華蔵寺（けそうじ）



今から約1200年前の創建と伝えられる臨済宗南禅寺派の古刹で、薬師堂に安置される薬師如来坐像は、平安末期の作で国の重要文化財です。



北山線から望む



枕木山の山頂付近からは、眼下に中海、大根島、弓ヶ浜、遠くは「伯耆富士」と呼ばれる大山までの絶景を見ることが出来ます。

● 林道 澄水山線

- 延 長：10,995m
- 幅 員：4.0m
- 開 設：昭和53年度完成
- 場 所：松江市東持田町
～鹿島町御津
- 管理主体：松江市



松江 北山縦走マップ

北山の自然が、あなたのチャレンジを待っています！



【お問い合わせ】持田公民館 松江市東持田町61 TEL (0852) 21-3067
<http://matsue-city-kouminkan.jp/motida/>
 又は、「持田公民館」で検索。