



2020. 1

(島根県道づくり調整会議)

道づくりだより 第143号



(主) 浜田八重可部線 今市2工区
ワークショップの様子

-Contents-

1. 主要地方道浜田八重可部線 今市2工区
バイパス整備に伴いワークショップを開催しました (道路建設課)
2. 島根ふるさとフェア2020で高速道路のPRを行いました (高速道路推進課)
3. 櫛田原一般農道の整備が完了しました!! (農地整備課)
4. 道路台帳をWebで公開しています (道路維持課)

主要地方道浜田八重可部線（今市2工区） バイパス整備に伴いワークショップを開催しました

主要地方道 浜田八重可部線（今市2工区）の道路整備に伴い、旧今市小学校の跡地利用や新しいバイパス沿道のまちづくりを考えることを目的として、1月22日にワークショップを開催しました。



◇ 旭中学校生徒による発表



事前に中学校の授業で検討してもらった旧今市小学校跡地の利活用案について、生徒の皆さんに発表していただきました。

◇ グループ発表（全9班）



グループワークでの意見を地図にまとめ、提案発表していただきました。アイデアの中には遊歩道整備やドッグラン、ピザ釜の設置などがありました。

◇ ワークショップのスケジュール

第1回（令和2年1月22日）←今回開催

テーマ：沿道地域（特に小学校跡地）及び道路空間の活用

これまで今市地区で検討を進めているまちのあるべき姿を踏まえ、旧小学校の跡地利用をはじめとした新しい道路整備について意見交換を行う

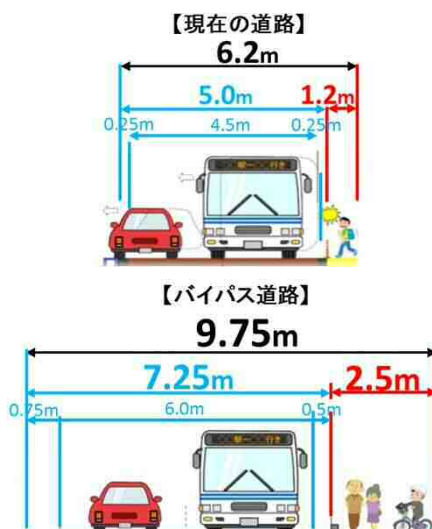
第2回（令和2年2月12日）

テーマ：旧道およびその沿道のまちづくり

車交通がバイパスに転換されたあとの旧道（現在の道路）の整備や沿道のまちづくり等について意見交換を行う

【道路の整備計画】

現道は家屋が連坦し拡幅が困難なことから、バイパスでの道路整備を計画しています。また現道では過去に2件の死亡事故が発生し、安全確保の面で整備が急がれています。



島根ふるさとフェア2020で高速道路のPRを行いました

広島市で開催された「島根ふるさとフェア2020」にて、島根の高速道路のPRを目的としたブースの出展を行いました。ブース内では、令和元年5月に貫通した「山陰道 三隅・益田道路の 土田トンネル(仮称)」の貫通石からオリジナルの御守を作っていただくコーナーや、高速道路のすごろくコーナーを設け、来場者の方々に楽しみながら山陰道についての理解を深めていただきました。

また、山陰道沿線のインスタ映えスポットを整備状況図とともに紹介し、山陰道についてPRしました。



1. 概要

(1)実施日：令和2年1月18日(土)・19日(日)

(2)会場：広島県立総合体育館(広島グリーンアリーナ)

(3)来場者数：173,000人

(4)実施内容：島根県の高速道路のPR

(高速道路すごろくゲーム、オリジナル貫通石御守作成、
山陰道沿線インスタ映えスポット・整備状況紹介、パンフレット配布等)

(5)高速道路ブース参加者

島根県東部高速道路利用促進協議会、島根県西部高速道路利用促進協議会

西日本高速道路株式会社中国支社、島根県土木部高速道路推進課

2. 高速道路PRブースの状況(写真)

～ブースの様子～



～オリジナル貫通石御守作成コーナー～



～山陰道沿線インスタ映えスポット、
整備状況紹介～




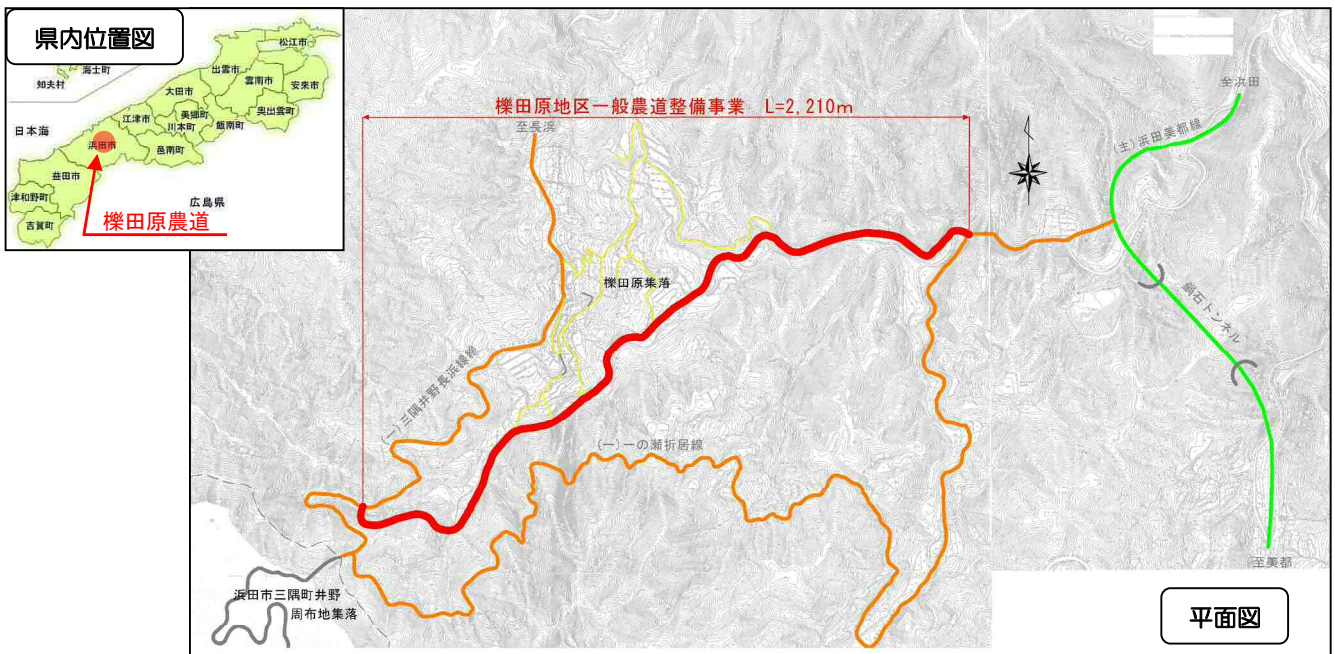
～高速道路すごろく～



櫛田原一般農道の整備が完了しました！！

櫛田原一般農道は浜田市櫛田原・三隅町井野集落から浜田市中心部へのアクセス道路が未整備であったため、農産物輸送に係る時間の短縮や地域住民の生活環境の改善を図ることを目的として、平成21年度に事業着手し今年度全線が開通しました。

本農道の開通により、農産物の輸送の向上に貢献できるとともに、新たな地域間での交流が期待されます。



櫛田原農道の概要

事業名	: 農山漁村地域整備交付金 農道整備事業
地区名	: 櫛田原地区
工期	: 平成21年度～令和元年度
延長	: 2,210m
幅員	: 全幅員 5.0m、車道幅員 4.0m

道路台帳をWebで公開しています

道路台帳とは、道路の形状や幅員などがわかる図面・調書のことです。島根県ホームページから、閲覧・ダウンロードが可能です。

島根県をいこ紹介します ■ 島根県を紹介します
島根県のプロフィール、しまねがイチバン、こどものページ、県政の主な動きなどの情報を掲載しています。

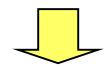
観光関連番組放送予定一覧 ■ 観光関連番組放送予定一覧
島根県の観光地等の情報が取り上げられている、テレビ番組等の放送予定・雑誌等の掲載予定をお知らせします。

マップonしまね ■ マップonしまね (GIS)
島根県の様々な行政情報を地図上で閲覧できるほか、一般県民の方からの情報発信も可能なシステムです。

島根の交通とアクセス ■ 島根の交通とアクセス
島根県へは飛行機でのアクセスも便利です。

島根県道路カメラ情報 ■ 島根県道路カメラ情報 (積雪情報)
島根県が管理する道路の情報 (積雪) を提供しています。

① 島根県トップページから、「マップonしまね」をクリック。



島根県統合型GIS マップonしまね

登録情報・住所の検索を行います。 検索 使い方がガイド

新着情報
2014-12-25
マップonしまねをリニューアルしました。


このサイトについて
ご利用になる前に、次の利用規約 (ご利用上の注意、禁止事項) をご確認ください。
注意事項を確認する

参加型マップ
参加型マップのページを表示します。

地図カテゴリ選択

- 地域・まちづくり・土地
建築基準法に基づく地域・地区等や地価の値情報などの地図を閲覧できます。
- 福祉・子育て・医療
福祉や子育てなどに関する地図を閲覧できます。
- 観光・景観・文化財
観光・景観・遺跡などに関する地図を閲覧できます。
- 自然・環境・エコ
自然・環境や電気自動車充電器などエコに関する地図を閲覧できます。
- 防災
防災に関する地図を閲覧できます。
- 森林・鳥獣・農林水産業
森林・鳥獣・農林水産業に関する地図を閲覧できます。
- 道路・建設・河川
道路や建設発生土受入施設・しまね再資源化施設等に関する地図を閲覧できます。
- その他
県内の各種地図を閲覧できます。
- 市町村
市町村で作成した地図情報を閲覧できます。
松江市 益田市
江津市 津和野町

② 「道路・建設・河川」をクリック。



津和野土木管内 路床CBR試験結果 作成者：益田県土整備事務所津和野事業所
舗装修繕並びに新規舗設のためのCBR試験結果

津) 重要構造物位置図 作成者：益田県土整備事務所津和野事業所
津) 重要構造物位置図

道路台帳閲覧システム 作成者：土木部道路維持課
道路台帳閲覧システム


指定道路台帳閲覧システム 作成者：土木部建築住宅課

③ 「道路台帳閲覧システム」をクリック。

道路維持課

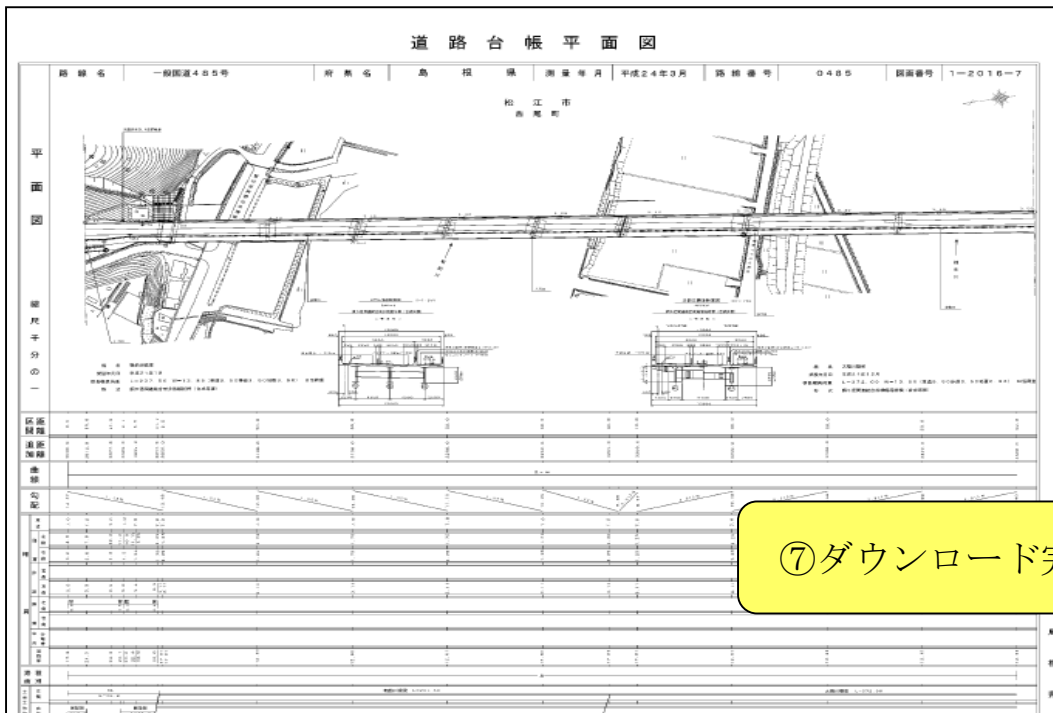



④閲覧希望箇所を各項目から探してください。(例:「地図から探す」)



⑤地図を拡大し、図面を見たい部分の路線をクリックすると、台帳が表示されます。

⑥TIFFデータ・PDFデータでダウンロードが可能です。



⑦ダウンロード完了です。