

道づくりだより

第75号 2014.5 島根県道づくり調整会議



「春の交通安全キャンペーンin 宍道湖サービスエリア」

-Contents-

1. 主要地方道浜田八重可部線の歩道整備（道路建設課）
2. 「春の交通安全キャンペーンin 宍道湖サービスエリア」が行われました（高速道路推進課）
3. 道路の規制状況を「ホームページ」や「携帯メール」でお知らせ（道路維持課）
4. 山のみち「匹見美都線」がスタートしました！！（森林整備課）

主要地方道浜田八重可部線黒川工区の歩道整備が完成しました！

主要地方道浜田八重可部線は、国道186号と並行して浜田市中心部から東へ延びる路線です。特に浜田市黒川町地内においては、沿線周辺に教育施設や商店などが数多く立地しており、市街地道路網の中心的役割を担う重要な道路です。

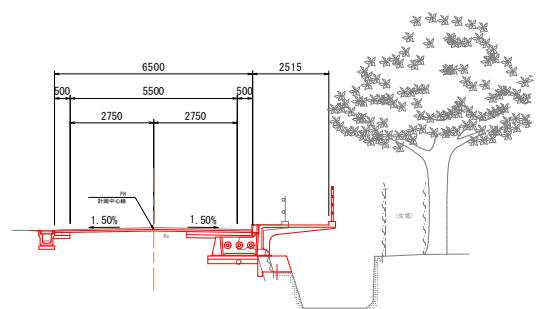
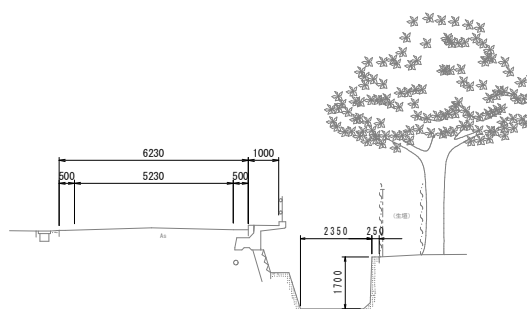
この度の歩道整備区間は県立浜田高等学校正門東側にあつて、児童生徒はもとより地域住民が市内中心部へ向かうために日々利用していますが、歩道が狭く、すれ違い等が困難な状況でした。

そこで、歩行者等が安心して利用できる歩行空間の創出を図ることを目的に、平成24年度から事業を実施し、この度平成26年5月に完成しました。



【事業概要】

- 事業年度：
平成24年度
～平成26年度
- 事業費：
4500万円
- 事業箇所：
浜田市黒川町
- 延長：
120m
- 道路幅員：
車道 2.75m×2
路肩 0.50m×2
歩道 2.50m(片側)



「春の交通安全キャンペーン in 宍道湖サービスエリア」が行われました

1. 概要

ゴールデンウィーク期間中、下記実施機関にて、高速道路での交通事故防止を目的とした交通安全キャンペーンを実施しました。

併せて、島根県立松江商業高等学校、島根県立松江農林高等学校の生徒の皆さんによる販売、島根県による観光PRも行いました。

- ① 実施日時 平成 26 年 5 月 3 日（土）
10 時 30 分～14 時 00 分
- ② 実施場所 山陰自動車道 宍道湖サービスエリア 下り線（松江市玉湯町湯町 1296-1）
- ③ 実施機関 島根県（観光振興課・高速道路推進課）
島根県警察本部 交通部 高速道路交通警察隊
島根県立松江商業高等学校
島根県立松江農林高等学校
社団法人 日本自動車連盟島根支部
西日本高速道路パトロール関西株式会社
NEXCO 西日本 中国支社 松江高速道路事務所
- ④ 実施内容 チラシ・グッズの配布、リフト車展示、パトカー乗車体験 etc

2. キャンペーンの様相（写真）

《会場の全景》



《県による観光PR》



《リフト車展示》



《県警によるPR》



《県による山陰道PR及び出雲大社周辺の渋滞情報提供》



《地元高校による物販》



道路の規制状況を「ホームページ」や「携帯メール」でお知らせ

通行止めなど道路の規制情報をお知らせするホームページを更新しました。

さらに、携帯電話やスマートフォンなどへ規制情報をタイムリーにお知らせする“携帯メール”の配信も開始しました。ぜひ、ご活用ください。



(※ メール受信には、「しまね防災メール」への登録が必要です)

【 携帯メール : 通知文 (例) 】	
災害時における全面通行止めのお知らせ	イベントによる車両通行止めのお知らせ
<p>道路規制情報</p> <p>情報発信時刻: 2014/04/09 15:48:25</p> <p>【緊急】(新規) 道路規制情報(島根県)</p> <p>「全面通行止」のお知らせです。</p> <p>①路線名 (一)美都匹見線</p> <p>②規制理由 法面崩落</p> <p>③規制内容 全面通行止</p> <p>④規制箇所 <始>益田市美都町山本(野乃峠) <終>益田市匹見町落合(出合橋)</p> <p>⑤規制延長 9.5km</p> <p>⑥規制開始 2014年04月09日 14:30</p> <p>⑦解除(予定) 未定</p>	<p>道路規制情報</p> <p>情報発信時刻: 2014/04/02 10:44:56</p> <p>(新規) 道路規制情報(島根県)</p> <p>「車両通行止」のお知らせです。</p> <p>①路線名 (一)木次停車場線</p> <p>②規制理由 行事</p> <p>③規制内容 車両通行止</p> <p>④規制箇所 <始>雲南市木次町木次 <終>雲南市木次町木次</p> <p>⑤規制延長 0.03km</p> <p>⑥規制開始 2014年04月05日 18:55</p> <p>⑦解除(予定) 2014年04月05日 21:15</p>
<p>⑧時間帯 終日</p> <p>当分の間</p> <p>⑨迂回路 国道191号～県道波佐匹見線～国道488号</p> <p>⑩お知らせ 無し</p> <p>⑪関連情報 ・孤立集落 無 ・人的被害 無 ・物損被害 無 ・路線の交通量 67台 ・バス路線の有無 無</p> <p>⑫検索番号 2014000012</p> <p>道路規制情報のHP (google マップ) http://info.bousai-shimane.jp/RoadInformation/Default.aspx?mode=99</p>	<p>⑧時間帯 時間規制</p> <p>⑨迂回路 (主)安来木次線～(市)木次上宇山線</p> <p>⑩お知らせ 「さくらフェス」のイベントのための一時的な規制</p> <p>⑪連絡先1 連絡先2</p> <p>⑫検索番号 2014000002</p> <p>道路規制情報のHP (google マップ) http://info.bousai-shimane.jp/RoadInformation/Default.aspx?mode=99</p>

携帯メールの登録手順

- ① 島根県のトップページから、「防災・気象」のボタンをクリックします。



- ② 「しまね防災メール」のボタンをクリックします。

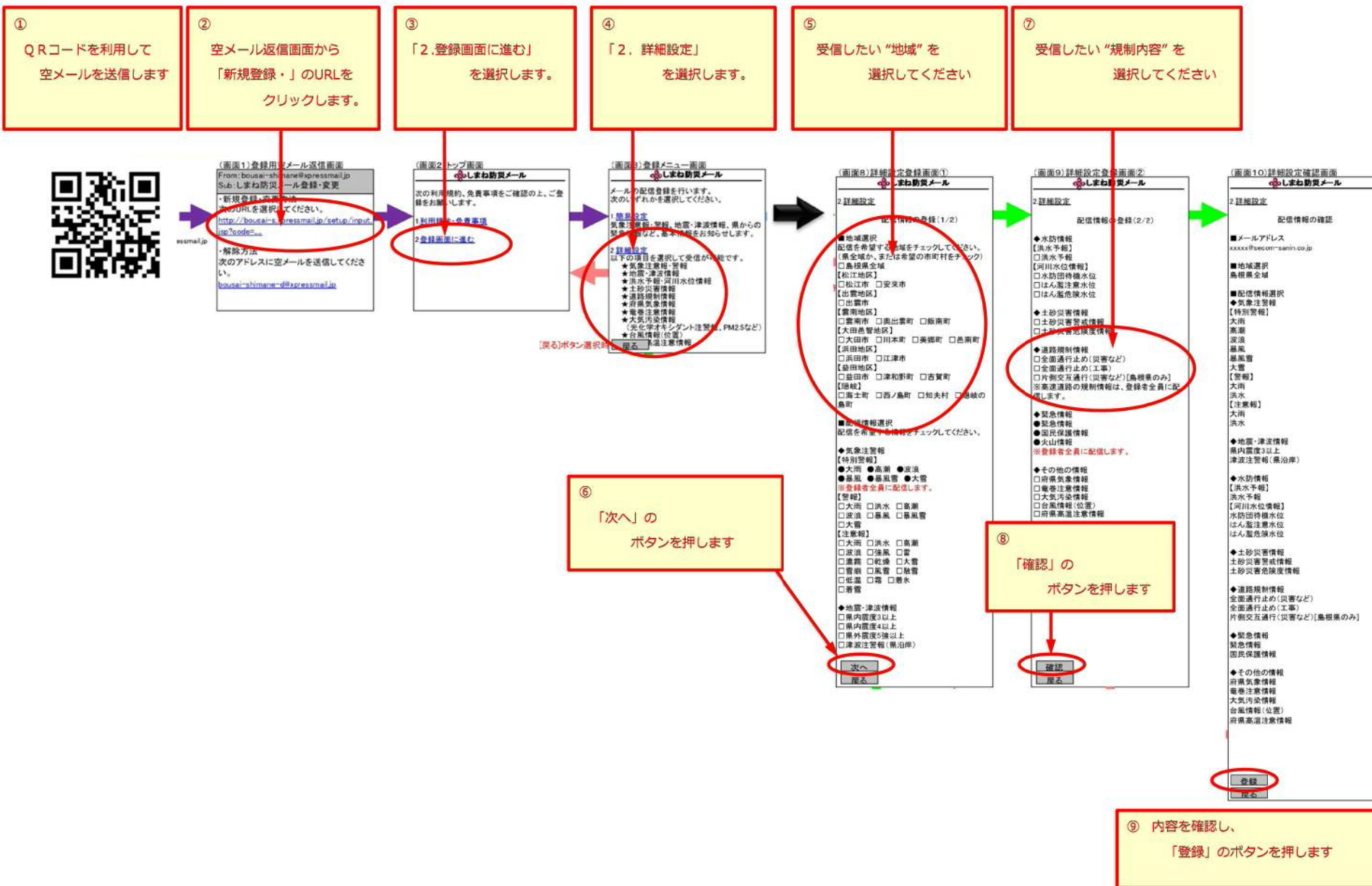


- ③ 表示された“QRコード”を利用して空メールを送信します。



- ④ 登録用のメールを受信したら、画面にしたがって登録を行います。(次ページ参照)

携帯メール登録画面の流れ



山のみち『匹見美都線』がスタートしました！！

山のみち『匹見美都線』は、「自然環境との調和」を図りながら、「奥地森林地域の中心的な林道」として、益田市匹見町道川から、美都町都茂を結ぶ計画で、平成26年度より事業着手しました。



山のみちの場所



匹見美都線は『森林整備・木材生産活動を推進する』『生活環境を改善する』『地域に訪れる人を増やす』を目標とした、地域の中心的な林道です。

あわせて、既存の『美都線』を改築し、あらたに『春日山線』も整備します。

森林整備・木材生産活動を推進する

森林から国道へとつながるメイン道路となり、効率的に森林整備が行えたり、大型車による林産物の運搬が可能となります。



生活環境を改善する

国道との接続、既存の道路の改築により、地域の方の通行が便利になります。



地域に訪れる人を増やす

都市部から、『みと自然の森』などの観光施設へアクセスしやすくなり、たくさんの方が地域に訪れます。

