

# 2019. 2

(島根県道づくり調整会議)



## 道づくりだより 第132号



山陰道 多伎・朝山道路 開通記念植樹式

### -Contents-

1. 【事業紹介】(主) 川本波多線 多田～港工区 (邑智郡川本町～美郷町) (道路建設課)
2. 山陰道 多伎・朝山道路が3月17日(日)に開通します! (高速道路推進課)
3. 山陰道 多伎・朝山道路 開通イベントが開催されました! (高速道路推進課)
4. 道路台帳をWebで公開しています (道路維持課)
5. 大呂農道(川本町区間)の橋梁耐震補強工事が完了しました (農地整備課)

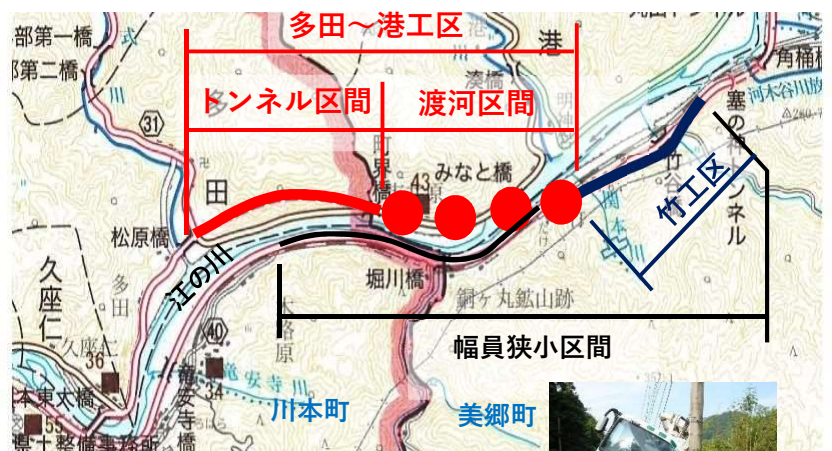


（主）川本波多線 多田～港工区（邑智郡川本町～美郷町）

（主）川本波多線は川本町内の国道261号から雲南市内の国道54号に至る東西幹線で県央圏域における基幹的路線であり、川本町と美郷町を結ぶ生活道路としても重要な役割を担っていますが、町境付近は幅員が狭小なため車の離合が困難で、また見通しも悪く、車両の通行に支障をきたしています。

そのため、両町間のアクセス利便性の向上を図るとともに、中山間地域における東西交流を促進することを目的として、江の川を対岸に渡るバイパス方式により整備することとしています。

現在、本工区では川本町多田側からトンネル工事を進めており（赤色実線：トンネル区間）、トンネルを抜けた美郷町港側では江の川を渡るルートを検討を行っています（赤色点線：渡河区間）。



【事業概要】

路線名	主要地方道 川本波多線
区間	邑智郡川本町多田～美郷町港
延長	3.1km(内、トンネル1,012m)
車線数	2車線（車道幅員＝6.0m）



幅員狭小な現道での交通事故



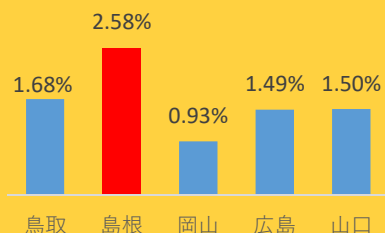
多田側坑口付近（ドローンで空撮）



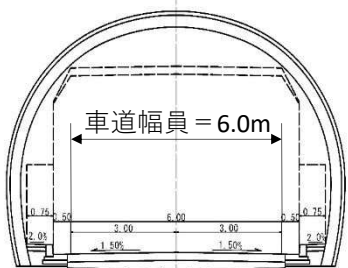
トンネル多田側坑口（掘削前）

豆知識

急峻な地形が多い島根県は、道路延長に占めるトンネルの割合が全国で8番目（中国地方で1番）に高くなっています。



道路（国道）延長に占めるトンネルの割合【H28.4.1道路統計年報より】



トンネル部断面



掘削面の状況（2月末時点）



## 3/17(日)に山陰道 多伎・朝山道路が開通します！

国土交通省が整備を進めている山陰道 多伎・朝山道路（出雲多伎IC～大田朝山IC 延長9.0km）が**3月17日(日) 17時**に開通します。

今回開通する多伎・朝山道路は、昨年度に開通した「朝山・大田道路」とつながり、国道9号の交通の難所である仙山峠を回避することができるようになります。

これにより、交通事故の減少や救急搬送時間の短縮が図られるとともに、産業振興や観光客の増加など、地域の活性化への効果が期待されます。

また、開通当日はウォーキングやテント村などのイベントが開催されます。（詳細は次ページ）





平成31年3月17日(日)開通

# 山陰道多伎・朝山道路 開通記念イベント

日時  
平成31年3月17日

午前10:00～午後3:00

※天候により中止または内容等が  
変更となる場合があります。



## ウォーキング

時間／午前10:30～午後2:00(受付は午後1:00まで)

会場／多伎・朝山道路(出雲多伎ICスタート)

チャンスは今だけ!

開通前の多伎・朝山道路を歩いてみよう!

参加  
方法

参加は無料です。イベント時間内は、いつでも参加いただけます。会場へは、無料シャトルバスをご利用ください。(裏面参照)

注 インターチェンジへの自動車、自転車での出入りはできません。

スタート・ゴール  
出雲多伎IC

折り返し  
小田高架橋

★ウォーキング記念品配付(午前11:00から)

※記念品は数に限りがあります。

※午前10:30から受付で引換券を配付します。(先着順)

★開通祝賀行事(午前11:15から)

- テープカット、くす玉開披、風船奉天 ●特殊車両パレード
- 花馬練り歩き ●県内ゆるキャラ多数来場

※祝賀行事の間は、ウォーキングを一時中断していただく場合があります。

## ステージイベント

時間／午前10:00～午後3:00

会場／多伎いちじく館

- オープニングセレモニー
- 出雲市多伎町及び大田市の伝統芸能披露
- しまねっこステージ ●県内ゆるキャラ多数来場
- 吉本興業所属 島根県住みます芸人 奥村隼也、メグちゃんによるトークショー

総司会

吉本興業所属  
島根県  
住みます  
芸人



奥村隼也



メグちゃん

★特産品販売

出雲と石見の特産品を販売します。  
また、出雲ぜんざいを無料で提供します。  
(※数に限りがあります)



《お問い合わせ先》出雲・江津間高規格道路記念事業実行委員会

(大田市建設部事業推進課)

TEL.0854-83-8167(直通)

TEL.0854-82-1600(代表)

(出雲市都市建設部建設企画課)

TEL.0853-21-6049(直通)

TEL.0853-21-2211(代表)



# 無料シャトルバス・ 臨時駐車場利用のご案内

- 「多伎いちじく館イベント会場」、「ウォーキングイベント会場」に、駐車場はありません。
- 臨時駐車場として「道の駅キララ多伎東側駐車場」、「多伎小・中学校グラウンド」を用意しています。
- 「多伎小・中学校グラウンド」、「多伎いちじく館イベント会場」、「ウォーキングイベント会場」を巡回する無料シャトルバスを運行します。
- シャトルバスは、午前10:00から、約10分間隔で運行します。



## 道の駅キララ多伎イベント開催のお知らせ

3月16日(土)・17日(日)は、  
道の駅キララ多伎でも  
開通を祝うイベントが開催される予定です。

## 海辺の多伎図書館 臨時休館のお知らせ

開通記念式典のため  
3月17日(日)午前10:00～午後1:00の間は臨時休館します。  
午後1:00～午後7:00は開館します。



## 山陰道 多伎・朝山道路 開通イベントが開催されました！

3月17日に開通する山陰道 多伎・朝山道路の開通イベントが開催されました。

2月16日に開催された意見交換会では、地元自治体や経済界からパネリストを迎え、山陰道の開通により期待される効果や地域の活性化等について意見交換が行われました。

また、2月22日には地元関係者や保育園児の皆さんにご参加いただき、記念植樹式と標識除幕式が開催されました。開通前の道路上で行われた植樹等のイベントを通して、地域の方々に山陰道をより身近に感じてもらえたのではないかと思います。

### ①多伎・朝山道路 現場見学会、意見交換会

日時：平成31年2月16日(土) 会場：多伎コミュニティセンターほか

参加者：出雲商工会、大田商工会議所、出雲観光協会、JA石見銀山地区本部、大田市消防本部ほか



### ②多伎・朝山道路 記念植樹式、標識除幕式

日時：平成31年2月22日(金) 会場：多伎・朝山道路の本線道路上

参加者：地元関係者、保育園児(多伎こども園、波根保育園)ほか





# 道路台帳をWebで公開しています

道路台帳とは、道路の形状や幅員などがわかる図面・調書のことです。島根県ホームページから、閲覧・ダウンロードが可能です。

島根県をいご紹介します

**■ 島根県を紹介します**  
島根県のプロフィール、しまねがイチバン、こどものページ、県政の主な動きなどの情報を掲載しています。

観光関連番組放送予定一覧

**■ 観光関連番組放送予定一覧**  
島根県の観光地等の情報が取り上げられている、テレビ番組等の放送予定・雑誌等の掲載予定をお知らせします。

**■ マップonしまね (GIS)**  
島根県の様々な行政情報を地図上で閲覧できるほか、一般県民の方からの情報発信も可能なシステムです。

島根の交通とアクセス

**■ 島根の交通とアクセス**  
島根県へは飛行機でのアクセスも便利です。

島根県道路カメラ情報

**■ 島根県道路カメラ情報 (積雪情報)**  
島根県が管理する道路の情報 (積雪) を提供しています。

① 島根県トップページから、「マップonしまね」をクリック。



島根県統合型GIS  
**マップonしまね**

登録情報・住所の検索を行います。

使い方がガイド

最新情報  
2014-12-25  
マップonしまねをリニューアルしました。

このサイトについて  
ご利用になる前に、次の利用規約 (ご利用上の注意、禁止する事項) をご確認ください。

参加型マップ  
参加型マップのページを表示します。

地図カテゴリ選択

<b>地域・まちづくり・土地</b> 建築基準法に基づく地域、地区等や地価の情報などの地図を閲覧できます。	<b>福祉・子育て・医療</b> 福祉や子育てなどに関する地図を閲覧できます。	<b>観光・景観・文化財</b> 観光、景観、遺跡などに関する地図を閲覧できます。
<b>自然・環境・エコ</b> 自然・環境や電気自動車充電器などエコに関する地図を閲覧できます。	<b>防災</b> 防災に関する地図を閲覧できます。	<b>森林・鳥獣・農林水産業</b> 森林・鳥獣・農林水産業に関する地図を閲覧できます。
<b>道路・建設・河川</b> 道路や建設発生土受入施設・しまね再資源化施設等に関する地図を閲覧できます。	<b>その他</b> 県内の各種地図を閲覧できます。	<b>市町村</b> 市町村で作成した地図情報を閲覧できます。 <input type="button" value="松江市"/> <input type="button" value="益田市"/> <input type="button" value="江津市"/> <input type="button" value="津和野町"/>

② 「道路・建設・河川」をクリック。



島根県統合型GIS

津和野土木管内 路床CBR試験結果  
作成者：益田県土整備事務所津和野事業所  
舗装修繕並びに新規舗設のためのCBR試験結果

津) 重要構造物位置図  
作成者：益田県土整備事務所津和野事業所  
津) 重要構造物位置図

**道路台帳閲覧システム**  
作成者：土木部道路維持課  
道路台帳閲覧システム

指定道路台帳閲覧システム  
作成者：土木部建築住宅課

③ 「道路台帳閲覧システム」をクリック。



# 道路維持課

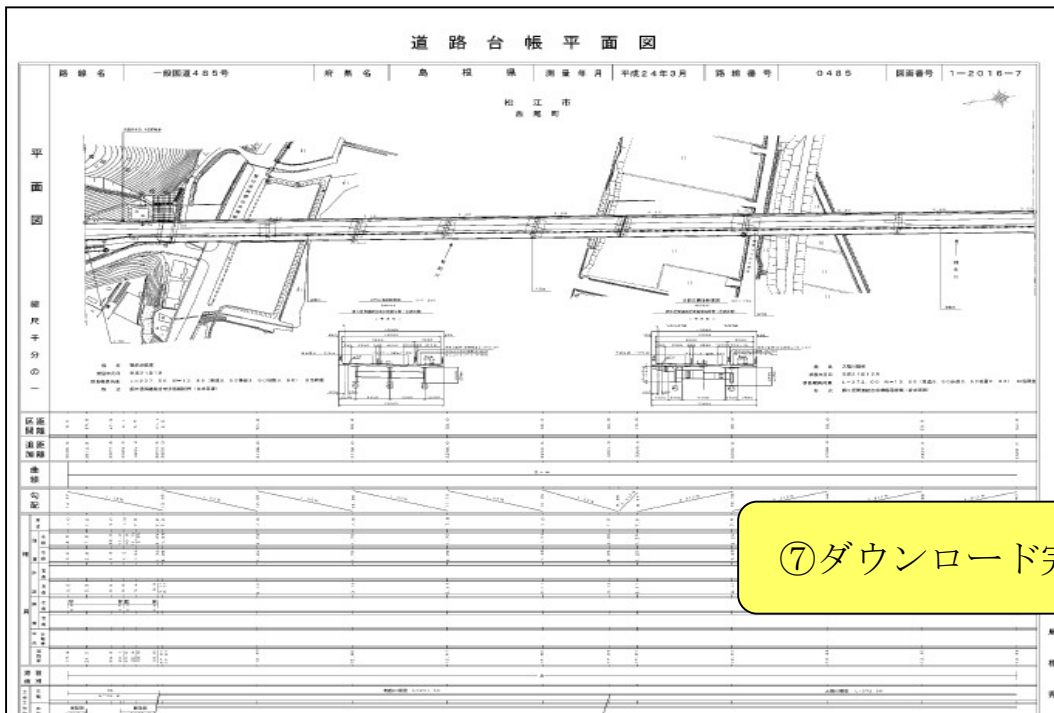



④閲覧希望箇所を各項目から探してください。(例:「地図から探す」)



⑤地図を拡大し、図面を見たい部分の路線をクリックすると、台帳が表示されます。

⑥TIFFデータ・PDFデータでダウンロードが可能です。



⑦ダウンロード完了です。

だいおお

## 大邑農道(川本町区間)の橋梁耐震補強工事が完了しました

### 1 大邑農道の現状

大邑農道は、大田市富山町から邑智郡美郷町、川本町を経て江津市桜江町谷住郷を結ぶ広域農道です。昭和 56 年度から事業が始まり、平成 27 年度に整備が完了しましたが、大田市から美郷町、川本町にかけては供用開始から 20 年近く経過した区間もあり、近年大規模地震が頻発する中、安全な走行を確保するため、所要の対策を講じておく必要があります。

このため、長寿命化や耐震化を図るため三俣大橋と三俣 1 号橋の耐震補強を行い、今年度に事業が完了しました。

### 2 位置図





### 3 事業の概要

- 事業名：農村地域防災減災事業 川本地区
- 事業工期：平成24年度～平成30年度
- 事業箇所：大邑広域農道（邑智郡川本町）
- 事業内容：・橋梁耐震補強工 N=2橋（三俣大橋、三俣1号橋）  
（橋脚RC巻立、橋座拡幅、水平力分担装置）

### 4 施工写真



水平力分担装置 設置状況



水平力分担装置 設置状況



水平分担装置（施工前）



同左（施工後）



水平分担装置（施工前）



同左（施工後）