

島根県

# 道路の整備に関する プログラム



令和5年3月



島根県 土木部

## ● 道路の整備に関するプログラムとは

島根県では、今後10年間における道路施策の方向性を示す計画として「島根の『つなぐ道プラン2020』」(R2.9)を策定したところです。

本プログラムは、この計画に基づいて実施する、道路事業の基本方針と事業箇所リストを示すものです。


## ● 計画の期間

令和2年から令和11年までの10年間

## ● 基本理念

### 『地域』をつなぎ、『ひと』をつなぎ、『いのち』をつなぎ、 未来につなぐしまねの道づくり

これを基本理念に掲げ、島根県が目指す将来像「人口減少に打ち勝ち、笑顔で暮らせる島根」の土台を築きます。



## ● 道づくりの観点

優先度や整備期間を考慮しながら、整備箇所の選択と予算の集中を徹底し、早期に効果を発揮させます。

急速に進行する高齢化への対策や、相次ぐ自然災害から命を守る防災・安全対策への投資割合を高めます。

既存の施設を有効活用し、最小限の投資で最大の効果を生み出します。

## ● 取り組みテーマ

本県の目指す将来像の実現に向け、基本理念や3つの観点のもと、5つのテーマ・9つの施策に取り組んでいきます。

### テーマ1 県土の活力向上と経済発展につながる高速道づくり

- 施策 1-1. 高速道路ネットワークの早期整備
- 施策 1-2. 安全・快適に走行できる高速道路の整備

### テーマ2 地域の魅力・活力を高める道づくり

- 施策 2-1. 高速道路と一体となり県土を支える骨格幹線道路ネットワークの整備
- 施策 2-2. 住みよく、魅力あふれる地域づくりを支援する道路の整備

### テーマ3 災害に強く、安心な地域を支える道づくり

- 施策 3-1. 落石や斜面崩壊に対する道路防災対策の推進
- 施策 3-2. 災害時に人・物資の輸送を安全に行うための道路防災対策の推進

### テーマ4 地域を支えるインフラを未来につなぐ道づくり

- 施策 4-1. インフラ老朽化対策の推進
- 施策 4-2. 道路の日常的な維持管理の充実と効率化

### テーマ5 歩行者・自転車等の安全性を高める道づくり

- 施策 5-1. 交通安全対策の推進

# テーマ1

## 県土の活力向上と経済発展につながる高速道づくり

人やモノの流れが拡大し、活力ある産業活動が展開され活性化する地域を目指します

### 施策 1-1 高速道路ネットワークの早期整備

・山陰道の早期全線開通に向け、国に強く働きかけるとともに、積極的に国に協力し、円滑な整備促進を図ります



### 施策 1-2 安全・快適に走行できる高速道路の整備

・「高速道路における安全・安心基本計画(R1.9.10国土交通省)」に位置付けられた優先整備区間の4車線化など、安全性、信頼性向上のための効果的な対策が早期に推進されるよう、国等に強く働きかけます



既に4車線化されている国道9号松江道路

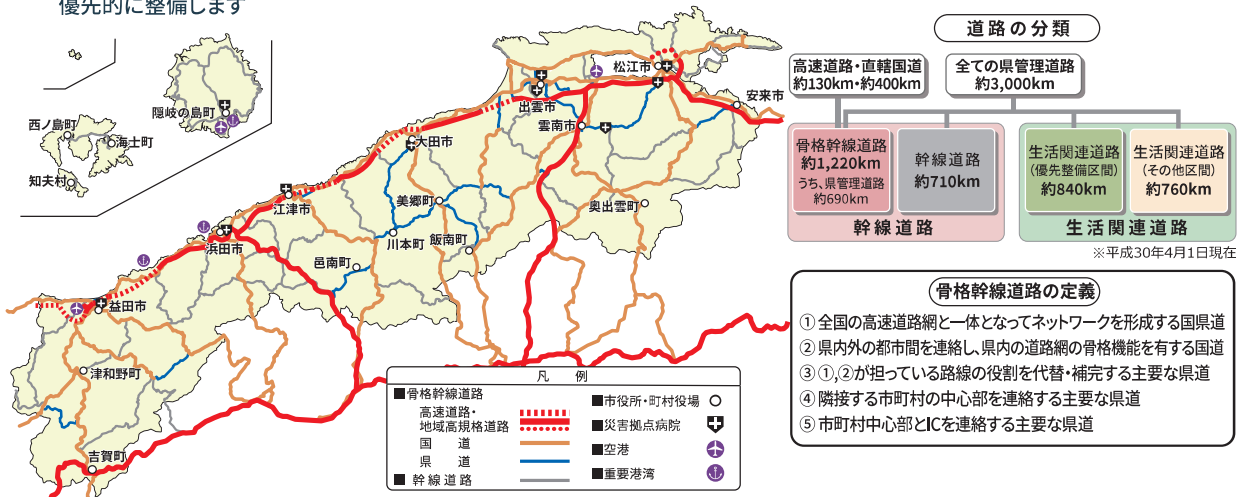
# テーマ2

## 地域の魅力・活力を高める道づくり

訪れやすく、暮らしやすい島根の実現を目指します

### 施策 2-1 高速道路と一体となり県土を支える骨格幹線道路ネットワークの整備

・高速道路の整備効果を早期に全县に波及させ、災害時などの輸送路として重要な役割を担う道路を『骨格幹線道路』に位置づけ、優先的に整備します



### 施策 2-2 住みよく、魅力あふれる地域づくりを支援する道路の整備

・効率的・効果的に誰もが安全・快適に利用できる道路空間を構築します  
 ・コンパクトなまちづくりや、魅力あるまちづくりと連携しながら進めます  
 ・多様な方々にとって、魅力的で多機能な拠点となる道の駅や、目的地までスムーズに移動できる、わかりやすい案内表示の整備を進めます



(都) 神門通り線(出雲市)

## テーマ3 災害に強く、安心な地域を支える道づくり

頻発化・激甚化する自然災害に備え、県民がいつまでも安心して暮らし続けられる地域を目指します

### 施策 3-1 落石や斜面崩落に対する道路防災対策の推進

- ・道路斜面からの落石や道路法面の崩落等を未然に防ぐため、斜面の監視を強化します
- ・道路利用者から落石等の異常に関する情報を広く得られるよう、通報アプリケーション「パトレポしまね」を推進します
- ・必要性・緊急性に応じて計画的に対策を講じます



パトレポしまね



落石防護網



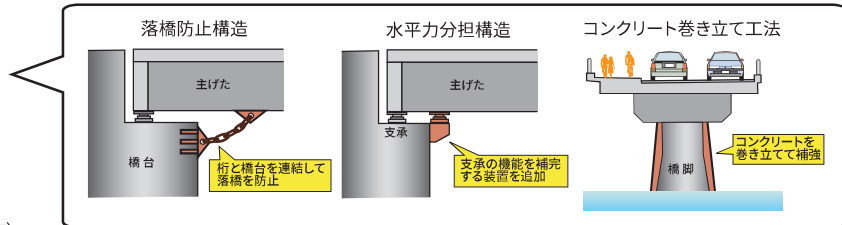
落石防護柵

### 施策 3-2 災害時に人・物資の輸送を安全に行うための道路防災対策の推進

- ・地震時の安全な通行を確保するため、主要路線にある橋梁の耐震対策を進めます
- ・強風や地震時における電柱倒壊による通行不能を避けるため、無電柱化を進めます



(主)松江鹿島美保関線 小女良橋(松江市)

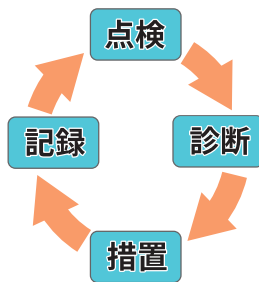


## テーマ4 地域を支えるインフラを未来につなぐ道づくり

地域・ひと・いのちを支える社会インフラを、良好な状態で将来に引き継ぐ必要があります

### 施策 4-1 インフラ老朽化対策の推進

- ・橋梁・トンネル等の道路施設について、定期的な点検と早期修繕に努め、維持管理費用の縮減と長寿命化を図ります



橋梁 鋼桁の再塗装



トンネル点検

診断の区分

区分(健全度)	状態
I 健全	機能に支障が生じていない状態
II 予防保全	経過観察することが望ましい状態
III 早期措置	早期に措置を講ずべき状態
IV 緊急措置	緊急に措置を講ずべき状態

### 施策 4-2 道路の日常的な維持管理の充実と効率化

- ・日々の道路パトロール等による異常の早期発見・措置や、路面清掃、除草、除雪等を行い、良好な道路環境の保全に努めます
- ・除雪作業の効率化を図るため、異なる道路管理者間において、除雪機械の相互乗り入れを行います

#### ● 道路パトロール



#### ● 除草



#### ● 除雪



#### ● 路面清掃





## テーマ5

# 歩行者・自転車等の安全性を高める道づくり

日常生活における事故から県民を守り、安全・安心な暮らしの確保を目指します

### 施策 5-1 交通安全対策の実施

- ・歩行者や自転車利用者の安全な通行空間を確保するため、必要な対策を講じます
- ・既設の歩道や交差点部に対し防護柵の設置やカラー舗装など、既存の道路空間を有効活用し、早期に効果を発現できる手法も検討します
- ・通学路・駅・公共施設周辺のコミュニティ道路や一定の交通量がある区間を優先して整備することとし、関係機関と連携しながら対策を進めます

#### ● 歩道の整備



(都)城山北公園線(松江市)

#### ● 歩車共存道の整備



(一)池田中町線(隠岐の島町)

#### ● 関係機関との連携



#### ● 防護柵設置



国道431号(出雲市)

#### ● カラー舗装



(主)斐川一畑大社線(出雲市)



通学路の連絡会議(上)、合同点検(下)の様子

## ◎ 目指す10年後の姿

	指標名	現状(R1)※1	目標(R6)	目標(R11)
テーマ1	山陰道の供用率	67%	78%	90%※2
テーマ2	骨格幹線道路の改良率※3	96%	97%	100%
	幹線道路・生活関連道路(優先整備区間)の改良率※3※4	77%	79%	82%
テーマ3	緊急輸送道路の落石等通行危険箇所整備率	3%	49%	100%
	緊急輸送道路の橋梁耐震化率	62%	85%	100%
テーマ4	定期点検により、診断の区分を健全度IIIとした橋梁の修繕率	13%	100%	100%
	道路管理瑕疵(穴ぼこ)による事故発生件数	8件	0件	0件
テーマ5	通学路交通安全プログラムの歩道整備箇所(H31.3.31時点)の整備率	—	50%	100%

※1：年度当初の実績値(道路管理瑕疵(穴ぼこ)による事故発生件数はH30年度の実績値)

※2：目標(R11)時点において未供用と想定している区間(浅利～江津、久城～高津、須子～県境)

※3：改良率とは、対象となる道路のうち車道幅員5.5m(2車線)以上の割合

※4：1.5車線の改良済み区間を含む

# 道づくりへの取り組み姿勢

## 1 創意工夫により、効果的な道づくりを進めます

### ● 道路改良の場合

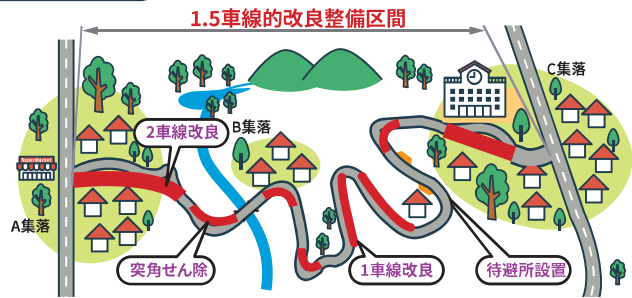
・道路の目的や地域特性に応じ、様々な整備手法を組み合わせることにより、効率的・効果的な道路整備に取り組みます

### ● 落石対策の場合

・「段階施工」により落石頻度の高い30cm未満の発生源を優先的に対策し、県全体の安定度を早期に底上げします

### ● 橋梁点検の場合

・職員の技術力向上に繋げるため、職員自らで橋梁点検を実施します



## 2 よりオープンな道路行政を進めます

### ● 道づくりに関する広報活動

・道路の開通予定や、災害・通行止めに関する情報発信のほか、道路整備の必要性・整備による効果のPRなど、広報の充実を図っていきます

### ● 官民一体となった広報活動

・インフラを活用した地域振興や、SNSを通じた情報発信などに取り組みます

### ● 地元住民等との協働による道路計画の検討

・地元住民や沿線事業者等と合意形成を図りながら進めます

### ● 行政と地域の協働による保全活動

・地域による活動への支援や、行政と地域による協働を推進します

## 3 道づくりに携わる人づくりを進めます

### ● 人材の確保・育成

・道づくりに対するやりがいや興味を持ってもらうため、体験学習や就職説明会などに取り組み、今後を担う人材の確保・育成を推進します

### ● 生産性の向上

・ICT建機の活用をはじめとした、生産性の向上に繋がる取り組みを推進します

### ● 広報パンフレットの発行



## 4 新たな技術の利活用に取り組みます

・維持管理の効率化や、中山間地域における交通・物流確保など地域課題の解決に向け、ICTやAIなど新たな技術の利活用を検討します

### ● 定期点検の効率化の例



落石源にセンサーを取り付け、さらに定点カメラを設置し、石の挙動データを収集→回収する手法を検討しています。実現すれば、点検の省力化や定量的な診断等の効果が期待されます。

### ● 中学生の一日体験入学



## ● 事業箇所リスト

- 事業中及び事業化決定箇所のみ掲載しています
- 事業期間については、予算配分状況、用地取得状況等の進捗状況により変更となる可能性があります
- 掲載対象事業

### ■ 県事業

- ・ 改築（ネットワーク整備）
- ・ 交通安全対策
- ・ 老朽化対策
- ・ 耐震対策
- ・ 災害防除
- ・ 雪寒

### ■ 市町村事業

- ・ 改築（ネットワーク整備）
- ・ 興津安全
- ・ 老朽化対策
- ・ 災害防除
- ・ 雪寒
- ・ 区画

## ● 事業箇所位置図

- リスト掲載箇所のうち、改築、交通安全対策、耐震対策、雪寒（県事業）箇所について掲載しています

事業箇所リスト

事業者	事業種別	道路種別	箇所(工区)名	事業内容	市町村名	事業期間	全体事業費 (百万円)
島根県	改善, 交通安全	国道	(国) 431号, 万原工区	バイパス, L=3.3km	松江市	H25 ~ R6	1,527
島根県	改善, 交通安全	国道	(国) 431号, 東長江工区	歩道, L=0.2km	松江市	R2 ~ R6	142
島根県	改善, 交通安全	国道	(国) 431号, 大野2工区	歩道, L=0.7km	松江市	R2 ~ R9	373
島根県	改善, 交通安全	国道	(国) 431号, 松江北道路工区	バイパス, L=10.5km	松江市	R3 ~ R12	26,124
島根県	改善, 交通安全	国道	(国) 431号, 母衣町~南田町工区	交差点改良, L=0.2km	松江市	R3 ~ R15	583
島根県	改善, 交通安全	国道	(国) 431号, 森山西工区	バイパス, L=0.9km	松江市	R4 ~ R9	2,833
島根県	改善, 交通安全	国道	(国) 432号, 東岩坂バイパス工区	バイパス, L=8.6km	松江市	S54 ~ R15	19,407
島根県	改善, 交通安全	国道	(国) 432号, 吉志原工区	歩道, L=0.8km	松江市	R2 ~ R5	4,012
島根県	改善, 交通安全	国道	(国) 432号, 大庭1工区	歩道, L=0.3km	松江市	R3 ~ R5	4,030
島根県	改善, 交通安全	国道	(国) 432号, 大庭2工区	バイパス, L=0.7km	松江市	R3 ~ R6	56
島根県	改善, 交通安全	国道	(国) 432号, 大庭3工区	歩道, L=0.9km	松江市	R3 ~ R14	5,091
島根県	改善, 交通安全	県道	(主) 松江木次線, 東部工区	バイパス, L=1.7km	松江市	H6 ~ R7	3,452
島根県	改善, 交通安全	県道	(主) 松江木次線, 忌部橋工区	現道拡幅, L=0.1km	松江市	R2 ~ R7	288
島根県	改善, 交通安全	県道	(主) 玉湯吾妻山線, 大谷2工区	現道拡幅, L=0.7km	松江市	H25 ~ R6	1,165
島根県	改善, 交通安全	県道	(主) 大東東出雲線, 須谷工区	現道拡幅, L=1.2km	松江市	H29 ~ R17	1,194
島根県	改善, 交通安全	県道	(主) 松江鹿島美保開線, 片江2工区	局部改良, L=0.8km	松江市	H25 ~ R5	835
島根県	改善, 交通安全	県道	(主) 松江鹿島美保開線, 北浦工区	現道拡幅, L=1.1km	松江市	H22 ~ R5	620
島根県	改善, 交通安全	県道	(主) 松江鹿島美保開線, 惣津工区	バイパス, L=0.6km	松江市	H25 ~ R5	1,317
島根県	改善, 交通安全	県道	(主) 松江鹿島美保開線, 七瀬工区	バイパス, L=0.8km	松江市	R4 ~ R11	814
島根県	改善, 交通安全	県道	(主) 松江鹿島美保開線, 恵曇工区	歩道, L=0.1km	松江市	R5 ~ R7	60
島根県	改善, 交通安全	県道	(一) 八重垣神社竹矢線, 大庭工区	現道拡幅, L=1.0km	松江市	H23 ~ R8	1,180
島根県	改善, 交通安全	県道	(一) 海潮穴道線, 上来待3工区	現道拡幅, L=0.3km	松江市	H31 ~ R6	436
島根県	改善, 交通安全	国道	(国) 186号, 小国1工区	バイパス, L=0.7km	浜田市	H31 ~ R6	2,789
島根県	改善, 交通安全	国道	(国) 186号, 小国2工区	バイパス, L=0.6km	浜田市	R4 ~ R9	2,265
島根県	改善, 交通安全	県道	(主) 浜田八重可部線, 後野工区	バイパス, L=2.0km	浜田市	H24 ~ R7	2,100
島根県	改善, 交通安全	県道	(主) 浜田八重可部線, 今市2工区	バイパス, L=1.6km	浜田市	H29 ~ R15	3,070
島根県	改善, 交通安全	県道	(主) 浜田八重可部線, 都川2工区	現道拡幅, L=0.7km	浜田市	R2 ~ R8	507
島根県	改善, 交通安全	県道	(主) 浜田八重可部線, 今福工区	歩道, L=0.6km	浜田市	R3 ~ R9	310
島根県	改善, 交通安全	県道	(主) 浜田美都線, 木都賀工区	局部改良, L=0.7km	浜田市	H24 ~ R6	1,139
島根県	改善, 交通安全	県道	(主) 桜江金城線, 追原C工区	局部改良, L=0.2km	浜田市	R2 ~ R6	270
島根県	改善, 交通安全	県道	(主) 三隅美都線, 河内工区	現道拡幅, L=1.4km	浜田市	H31 ~ R9	710
島根県	改善, 交通安全	県道	(主) 田所国府線, 入野工区	バイパス, L=1.2km	浜田市~江津市	R2 ~ R10	813
島根県	改善, 交通安全	県道	(主) 田所国府線, 上府工区	現道拡幅, L=0.9km	浜田市	R3 ~ R9	479
島根県	改善, 交通安全	県道	(主) 弥栄旭インター線, 小坂II工区	局部改良, L=1.1km	浜田市	H24 ~ R5	967
島根県	改善, 交通安全	県道	(一) 波佐芸北線, 波佐工区	現道拡幅, L=0.5km	浜田市	H27 ~ R7	286
島根県	改善, 交通安全	県道	(一) 益田三隣線, 西河内工区	局部改良, L=1.0km	浜田市	H26 ~ R7	428
島根県	改善, 交通安全	県道	(一) 黒沢安城浜田線, 長見工区	局部改良, L=0.7km	浜田市	H29 ~ R8	1,965
島根県	改善, 交通安全	県道	(一) 一の瀬折居線, 室谷工区	現道拡幅, L=1.8km	浜田市	H29 ~ R7	861
島根県	改善, 交通安全	県道	(一) 三隅井野長浜線, 三隅工区	バイパス, L=1.2km	浜田市	H24 ~ R15	1,639
島根県	改善, 交通安全	県道	(一) 三隅井野長浜線, 井野工区	現道拡幅, L=1.9km	浜田市	R2 ~ R18	1,064
島根県	改善, 交通安全	県道	(一) 美川周布線, 穂出工区	局部改良, L=1.8km	浜田市	H29 ~ R10	1,780
島根県	改善, 交通安全	国道	(国) 184号, 立久恵工区	現道拡幅, L=2.0km	出雲市	R4 ~ R19	710
島根県	改善, 交通安全	国道	(国) 431号, 国富工区	現道拡幅, L=1.7km	出雲市	H22 ~ R13	2,016
島根県	改善, 交通安全	県道	(主) 斐川一畑大社線, 地合工区	局部改良, L=1.7km	出雲市	H20 ~ R8	1,114
島根県	改善, 交通安全	県道	(主) 出雲三刀屋線, 上塩冶工区	バイパス, L=1.1km	出雲市	H16 ~ R7	2,446
島根県	改善, 交通安全	県道	(主) 出雲三刀屋線, 上島1工区	現道拡幅, L=2.7km	出雲市	H24 ~ R9	3,201
島根県	改善, 交通安全	県道	(主) 出雲三刀屋線, 上島2工区	現道拡幅, L=2.1km	出雲市	H26 ~ R9	2,868
島根県	改善, 交通安全	県道	(主) 出雲奥出雲線, 野尻2工区	バイパス, L=0.8km	出雲市	H25 ~ R5	736
島根県	改善, 交通安全	県道	(主) 湖陵掛合線, 三部工区	歩道, L=0.9km	出雲市	H25 ~ R5	567
島根県	改善, 交通安全	県道	(主) 湖陵掛合線, 八幡原工区	歩道, L=0.2km	出雲市	R3 ~ R6	26
島根県	改善, 交通安全	県道	(一) 大社立久恵線, 乙立工区	現道拡幅, L=0.9km	出雲市	H27 ~ R7	843
島根県	改善, 交通安全	県道	(一) 斐川上島線, 武部2工区	バイパス, L=2.1km	出雲市	H26 ~ R8	6,500
島根県	改善, 交通安全	県道	(一) 三刀屋佐田線, 大呂3工区	現道拡幅, L=0.9km	出雲市	R2 ~ R9	445
島根県	改善, 交通安全	県道	(一) 三刀屋佐田線, 須佐工区	局部改良, L=0.3km	出雲市	R3 ~ R7	145
島根県	改善, 交通安全	県道	(一) 小伊津港線, 小伊津工区	現道拡幅, L=0.1km	出雲市	H30 ~ R5	41
島根県	改善, 交通安全	県道	(一) 鯛淵寺線, 別所工区	局部改良, L=0.6km	出雲市	H23 ~ R6	722
島根県	改善, 交通安全	県道	(一) 斐川出雲大社線, 荻野工区	交差点改良, L=0.3km	出雲市	R5 ~ R10	580
島根県	改善, 交通安全	県道	(一) 出雲平田線, 川跡工区	歩道, L=1.5km	出雲市	H22 ~ R7	1,201
島根県	改善, 交通安全	県道	(一) 出雲平田線, 西代工区	自歩道, L=0.6km	出雲市	H23 ~ R8	682
島根県	改善, 交通安全	県道	(一) 鯛淵寺線, 奥宇賀工区	バイパス, L=2.3km	出雲市	R2 ~ R16	931
島根県	改善, 交通安全	県道	(一) 外国高松線, 下横工区	歩道, L=0.9km	出雲市	H26 ~ R7	1,263
島根県	改善, 交通安全	国道	(国) 488号, 落合工区	局部改良, L=0.8km	益田市	H24 ~ R5	2,177
島根県	改善, 交通安全	国道	(国) 488号, 澄川工区	バイパス, L=1.9km	益田市	H29 ~ R11	5,587
島根県	改善, 交通安全	国道	(国) 488号, 広瀬工区	局部改良, L=0.8km	益田市	H30 ~ R6	984
島根県	改善, 交通安全	国道	(国) 488号, 山根工区	現道拡幅, L=2.7km	益田市	R3 ~ R9	130
島根県	改善, 交通安全	県道	(主) 益田阿武線, 須子工区	バイパス, L=0.3km	益田市	H25 ~ R7	1,743
島根県	改善, 交通安全	県道	(主) 益田阿武線, 上黒谷2工区	歩道, L=0.2km	益田市	R3 ~ R6	80

事業者	事業種別	道路種別	箇所(工区)名	事業内容	市町村名	事業期間	全体事業費 (百万円)
島根県	改善、交通安全	県道	(主)吉賀匹見線, 笹山3工区	局部改良, L=0.9km	益田市	H21 ~ R5	1,921
島根県	改善、交通安全	県道	(主)吉賀匹見線, 元組1工区	現道拡幅, L=1.6km	益田市	R2 ~ R12	1,423
島根県	改善、交通安全	県道	(主)三隅美都線, 宇津川3工区	現道拡幅, L=0.4km	益田市	R2 ~ R8	469
島根県	改善、交通安全	県道	(主)津和野田万川線, 金ヶ峠工区	現道拡幅, L=1.0km	益田市	R5 ~ R10	305
島根県	改善、交通安全	県道	(一)美濃地石見横田停車場線, 美濃地2工区	現道拡幅, L=2.2km	益田市	H21 ~ R6	650
島根県	改善、交通安全	県道	(一)美濃地石見横田停車場線, 美濃地3工区	現道拡幅, L=1.0km	益田市	R5 ~ R9	212
島根県	改善、交通安全	県道	(一)美濃地石見横田停車場線, 向横田工区	自歩道, L=0.2km	益田市	R3 ~ R7	185
島根県	改善、交通安全	県道	(一)白上横田線, 白上工区	バイパス, L=0.3km	益田市	R5 ~ R12	300
島根県	改善、交通安全	国道	(国)375号, 川合工区	バイパス, L=1.6km	大田市	R4 ~ R12	1,874
島根県	改善、交通安全	県道	(主)三瓶山公園線, 池田2工区	局部改良, L=0.5km	大田市	R4 ~ R10	410
島根県	改善、交通安全	県道	(主)大田桜江線, 大代2工区	現道拡幅, L=1.6km	大田市	H25 ~ R8	1,016
島根県	改善、交通安全	県道	(主)大田桜江線, 祖式2工区	現道拡幅, L=1.5km	大田市	H25 ~ R10	836
島根県	改善、交通安全	県道	(主)大田桜江線, 行恒工区	バイパス, L=1.7km	大田市	H26 ~ R12	2,523
島根県	改善、交通安全	県道	(主)大田佐田線, 山口2工区	局部改良, L=0.8km	大田市	R3 ~ R10	273
島根県	改善、交通安全	県道	(一)和江港大田市停車場線, 長久工区	局部改良, L=0.8km	大田市	H23 ~ R7	651
島根県	改善、交通安全	県道	(一)和江港大田市停車場線, 鳥井~長久工区	歩道, L=0.5km	大田市	H24 ~ R8	623
島根県	改善、交通安全 (わ17-9整備)	県道	(一)久利静間線, 八日市工区	バイパス, L=1.5km	大田市	H25 ~ R5	905
島根県	改善、交通安全	県道	(一)大田井田津線, 井田工区	現道拡幅, L=1.0km	大田市	H26 ~ R7	441
島根県	改善、交通安全	県道	(一)池田久手停車場線, 小屋原工区	交差点改良, L=0.4km	大田市	H31 ~ R7	180
島根県	改善、交通安全	県道	(一)波根久手線, 久手工区	歩道, L=0.5km	大田市	H31 ~ R12	305
島根県	改善、交通安全	国道	(国)432号, 菅原広瀬P2工区	バイパス, L=1.3km	安来市	H24 ~ R7	3,353
島根県	改善、交通安全	県道	(主)安来伯太日南線, 吉岡工区	歩道, L=0.8km	安来市	H24 ~ R8	735
島根県	改善、交通安全	県道	(主)安来伯太日南線, 六呂坂2工区	局部改良, L=0.5km	安来市	R4 ~ R19	733
島根県	改善、交通安全	県道	(主)安来木次線, 切川2工区	バイパス, L=0.8km	安来市	H25 ~ R6	3,306
島根県	改善、交通安全	県道	(一)本山伯太線, 上小竹工区	現道拡幅, L=0.7km	安来市	H30 ~ R9	401
島根県	改善、交通安全	県道	(一)草野横田線, 東比田工区	局部改良, L=0.7km	安来市	H24 ~ R9	397
島根県	改善、交通安全	県道	(一)草野横田線, 東比田2工区	バイパス, L=2.0km	安来市	H26 ~ R10	1,146
島根県	改善、交通安全	県道	(一)安来インター線, 島田工区	バイパス, L=1.7km	安来市	H24 ~ R11	4,368
島根県	改善、交通安全	県道	(一)米子広瀬線, 安田2工区	歩道, L=0.8km	安来市	H26 ~ R6	286
島根県	改善、交通安全	県道	(一)米子広瀬線, 安田3工区	歩道, L=0.2km	安来市	R5 ~ R6	58
島根県	改善、交通安全	国道	(国)261号, 桜江2工区	バイパス, L=1.6km	江津市	H25 ~ R11	5,827
島根県	改善、交通安全	国道	(国)261号, 八神工区	道路嵩上, L=1.2km	江津市	R3 ~ R10	778
島根県	改善、交通安全	県道	(主)桜江金城線, 市山A工区	歩道, L=0.2km	江津市	R2 ~ R8	578
島根県	改善、交通安全	県道	(一)三次江津線, 金田工区	局部改良, L=0.1km	江津市	R2 ~ R6	115
島根県	改善、交通安全	県道	(一)大田井田津線, 都治2工区	バイパス, L=1.1km	江津市	R2 ~ R12	850
島根県	改善、交通安全	県道	(一)川平停車場線, 後地工区	バイパス, L=1.0km	江津市	H29 ~ R11	1,883
島根県	改善、交通安全	県道	(一)日貫川本線, 川越工区	現道拡幅, L=0.3km	江津市	R3 ~ R7	137
島根県	改善、交通安全	県道	(一)跡市波子停車場線, 跡市2工区	バイパス, L=0.9km	江津市	R2 ~ R11	573
島根県	改善、交通安全	県道	(一)掛合大東線, 小川工区	現道拡幅, L=0.8km	雲南市	H30 ~ R7	351
島根県	改善、交通安全	県道	(主)玉湯吾妻山線, 川井2工区	局部改良, L=0.6km	雲南市	H27 ~ R9	1,600
島根県	改善、交通安全	県道	(主)玉湯吾妻山線, 中道所工区	現道拡幅, L=0.8km	雲南市	H30 ~ R9	425
島根県	改善、交通安全	県道	(主)出雲奥出雲線, 坂本工区	橋梁, L=0.2km	雲南市	R2 ~ R10	334
島根県	改善、交通安全	県道	(主)安来木次線, 真金工区	現道拡幅, L=0.9km	雲南市	H27 ~ R7	1,890
島根県	改善、交通安全	県道	(主)大東東出雲線, 奥小河内工区	現道拡幅, L=0.9km	雲南市	H29 ~ R6	556
島根県	改善、交通安全	県道	(主)松江木次線, 新庄工区	歩道, L=1.7km	雲南市	R4 ~ R11	350
島根県	改善、交通安全	県道	(一)掛合大東線, 西谷工区	局部改良, L=0.7km	雲南市	H28 ~ R6	234
島根県	改善、交通安全	県道	(一)掛合大東線, 中野工区	現道拡幅, L=0.8km	雲南市	H30 ~ R7	412
島根県	改善、交通安全	県道	(一)木次直江停車場線, 里方三代工区	現道拡幅, L=1.4km	雲南市	H27 ~ R7	954
島根県	改善、交通安全	県道	(一)上久野大東線, 清田2工区	現道拡幅, L=0.8km	雲南市	R4 ~ R8	308
島根県	改善、交通安全	県道	(一)掛合大東線, 西日登工区	現道拡幅, L=1.2km	雲南市	R5 ~ R10	330
島根県	改善、交通安全	県道	(一)海潮穴道線, 鶴工区	局部改良, L=0.3km	雲南市	R5 ~ R6	120
島根県	改善、交通安全	県道	(一)吉田奥出雲線, 曾木工区	局部改良, L=0.3km	雲南市	R5 ~ R9	650
島根県	改善、交通安全	県道	(一)吉田頓原線, 民谷工区	局部改良, L=1.0km	雲南市	H31 ~ R6	260
島根県	改善、交通安全	県道	(一)吉田三刀屋線, 下口2工区	現道拡幅, L=0.1km	雲南市	R5 ~ R6	85
島根県	改善、交通安全	国道	(国)314号, 湯の原工区	歩道, L=1.5km	奥出雲町	H25 ~ R6	746
島根県	改善、交通安全	国道	(国)314号, 細越工区	現道拡幅, L=1.1km	奥出雲町	R5 ~ R13	500
島根県	改善、交通安全	国道	(国)432号, 郡工区	現道拡幅, L=1.7km	奥出雲町	H24 ~ R6	2,176
島根県	改善、交通安全	国道	(国)432号, 久比須2工区	歩道, L=0.6km	奥出雲町	R4 ~ R7	159
島根県	改善、交通安全	県道	(主)横田多里線, 龍ノ駒工区	局部改良, L=1.0km	奥出雲町	H29 ~ R8	850
島根県	改善、交通安全	県道	(主)横田多里線, 蔵屋工区	現道拡幅, L=0.7km	奥出雲町	R3 ~ R8	160
島根県	改善、交通安全	県道	(主)玉湯吾妻山線, 大馬木工区	歩道, L=1.7km	奥出雲町	H25 ~ R6	367
島根県	改善、交通安全	県道	(主)玉湯吾妻山線, 大馬木2工区	歩道, L=0.8km	奥出雲町	R5 ~ R9	185
島根県	改善、交通安全	県道	(主)玉湯吾妻山線, 三成1工区	歩車共存道路, L=0.7km	奥出雲町	H26 ~ R6	229
島根県	改善、交通安全	県道	(主)玉湯吾妻山線, 大峠工区	局部改良, L=0.8km	奥出雲町	H27 ~ R8	400
島根県	改善、交通安全	県道	(一)奥出雲高野線, 北小馬木工区	現道拡幅, L=0.3km	奥出雲町	H30 ~ R11	416
島根県	改善、交通安全	県道	(一)木次横田線, 北郡工区	現道拡幅, L=0.3km	奥出雲町	H29 ~ R7	350
島根県	改善、交通安全	県道	(一)木次横田線, 上三所工区	現道拡幅, L=0.5km	奥出雲町	R3 ~ R8	160
島根県	改善、交通安全	県道	(一)横田伯南線, 角工区	歩道, L=0.2km	奥出雲町	R2 ~ R6	61
島根県	改善、交通安全	国道	(国)184号, 八神工区	現道拡幅, L=0.8km	飯南町	H30 ~ R9	488



事業者	事業種別	道路種別	箇所(工区)名	事業内容	市町村名	事業期間	全体事業費(百万円)
島根県	改善, 交通安全	国道	(国) 184号, 来島3工区	局部改良, L=0.7km	飯南町	R2 ~ R6	102
島根県	改善, 交通安全	県道	(一) 佐田八神線, 長屋谷工区	現道拡幅, L=0.3km	飯南町	H31 ~ R6	74
島根県	改善, 交通安全	県道	(一) 佐田八神線, 長屋谷2工区	現道拡幅, L=0.7km	飯南町	R5 ~ R6	60
島根県	改善, 交通安全	国道	(国) 261号, 因原工区	局部改良, L=0.4km	川本町	R2 ~ R7	281
島根県	改善, 交通安全	国道	(国) 261号, 久料谷工区	道路嵩上, L=0.6km	川本町	R5 ~ R8	383
島根県	改善, 交通安全	県道	(主) 川本波多線, 多田~港工区	バイパス, L=2.8km	川本町~美郷町	H27 ~ R11	7,942
島根県	改善, 交通安全	県道	(主) 川本波多線, 川本B P工区	バイパス, L=2.0km	川本町	R4 ~ R12	7,023
島根県	改善, 交通安全	県道	(主) 仁摩邑南線, 小谷工区	局部改良, L=0.2km	川本町	R5 ~ R7	170
島根県	改善, 交通安全	県道	(主) 温泉津川本線, 川下工区	視距改良, L=0.5km	川本町	H31 ~ R10	904
島根県	改善, 交通安全	国道	(国) 375号, 湯抱2工区	現道拡幅, L=1.8km	美郷町	H25 ~ R8	3,382
島根県	改善, 交通安全	国道	(国) 375号, 粕洲工区	現道拡幅, L=0.8km	美郷町	H27 ~ R6	824
島根県	改善, 交通安全	国道	(国) 375号, 長藤工区	歩道, L=1.4km	美郷町	H31 ~ R6	189
島根県	改善, 交通安全	県道	(一) 別府川本線, 地頭所~港工区	局部改良, L=2.1km	美郷町	H31 ~ R10	2,097
島根県	改善, 交通安全	県道	(一) 別府川本線, 京覧原~地頭所工区	現道拡幅, L=0.3km	美郷町	R3 ~ R6	61
島根県	改善, 交通安全	国道	(国) 261号, 道の駅瑞穂工区	施設整備, L=0.2km	邑南町	R2 ~ R6	1,133
島根県	改善, 交通安全	国道	(国) 261号, 臼谷工区	現道拡幅, L=1.5km	邑南町	R2 ~ R10	700
島根県	改善, 交通安全	県道	(主) 甲田作木線, 日南川工区	現道拡幅, L=1.0km	邑南町	H23 ~ R7	852
島根県	改善, 交通安全	県道	(主) 甲田作木線, 西之原工区	現道拡幅, L=0.8km	邑南町	R3 ~ R10	520
島根県	改善, 交通安全	県道	(主) 浜田作木線, 吉原工区	局部改良, L=1.1km	邑南町	H24 ~ R5	1,187
島根県	改善, 交通安全	県道	(主) 浜田作木線, 高見工区	現道拡幅, L=1.2km	邑南町	H26 ~ R9	1,684
島根県	改善, 交通安全	県道	(主) 仁摩邑南線, 萩原工区	バイパス, L=1.5km	邑南町	H25 ~ R10	782
島根県	改善, 交通安全	県道	(主) 田所園府線, 市木工区	現道拡幅, L=2.4km	邑南町	H23 ~ R7	1,200
島根県	改善, 交通安全	県道	(主) 浜田作木線, 萩原工区	現道拡幅, L=2.7km	邑南町	R5 ~ R14	1,500
島根県	改善, 交通安全	国道	(国) 187号, 左鐘工区	局部改良, L=1.6km	津和野町	H30 ~ R10	624
島根県	改善, 交通安全	県道	(主) 津和野田万川線, 部栄工区	現道拡幅, L=2.0km	津和野町	H20 ~ R5	1,296
島根県	改善, 交通安全	県道	(主) 津和野田万川線, 田二穂工区	バイパス, L=2.7km	津和野町	H29 ~ R11	5,290
島根県	改善, 交通安全	県道	(一) 津和野須佐線, 中曾野工区	局部改良, L=2.0km	津和野町	H22 ~ R7	587
島根県	改善, 交通安全	県道	(一) 匹見左鐘線, 左鐘II工区	局部改良, L=0.6km	津和野町	H25 ~ R7	489
島根県	改善, 交通安全	県道	(一) 青原停車場線, 青原工区	バイパス, L=0.4km	津和野町	H20 ~ R5	1,369
島根県	改善, 交通安全	県道	(一) 柿木津和野停車場線, 笹山2工区	バイパス, L=1.5km	津和野町	R3 ~ R12	3,266
島根県	改善, 交通安全	県道	(一) 須川谷日原線, 日原工区	現道拡幅, L=1.7km	津和野町	H19 ~ R8	2,110
島根県	改善, 交通安全	県道	(一) 須川谷日原線, 相模ヶ原2工区	現道拡幅, L=1.0km	津和野町	R2 ~ R10	405
島根県	改善, 交通安全	国道	(国) 187号, 大野原工区	歩道, L=2.7km	吉賀町	H22 ~ R10	1,350
島根県	改善, 交通安全	国道	(国) 187号, 幸地工区	歩道, L=0.2km	吉賀町	R2 ~ R6	47
島根県	改善, 交通安全	県道	(主) 吉賀匹見線, 上高尻工区	局部改良, L=0.2km	吉賀町	R2 ~ R10	66
島根県	改善, 交通安全	県道	(一) 海士島線, 海土工区	現道拡幅, L=1.3km	海士町	H22 ~ R9	941
島根県	改善, 交通安全	県道	(一) 海士島線, 福井2工区	自歩道, L=0.3km	海士町	R3 ~ R11	300
島根県	改善, 交通安全	県道	(一) 海士島線, 中里工区	局部改良, L=0.1km	海士町	R3 ~ R6	80
島根県	改善, 交通安全	市町村道	(町) 日須賀線, 日須賀工区	バイパス, L=1.9km	海士町	H20 ~ R10	2,868
島根県	改善, 交通安全	県道	(一) 国賀海岸線, 浦郷3工区	局部改良, L=1.1km	西ノ島町	H27 ~ R10	842
島根県	改善, 交通安全	県道	(一) 珍崎浦郷線, 珍崎工区	局部改良, L=1.4km	西ノ島町	H21 ~ R6	767
島根県	改善, 交通安全	県道	(一) 知夫島線, 薄毛工区	現道拡幅, L=0.6km	知夫村	H30 ~ R6	175
島根県	改善, 交通安全	国道	(国) 485号, 西村2工区	局部改良, L=1.3km	隠岐の島町	H26 ~ R6	691
島根県	改善, 交通安全	国道	(国) 485号, 下西2工区	交差点改良, L=0.4km	隠岐の島町	H31 ~ R8	829
島根県	改善, 交通安全	県道	(主) 隠岐空港線, 今津~西田工区	局部改良, L=0.6km	隠岐の島町	H29 ~ R8	287
島根県	改善, 交通安全	県道	(主) 西郷都万郡線, 那久工区	バイパス, L=0.5km	隠岐の島町	H27 ~ R6	909
島根県	改善, 交通安全	県道	(主) 西郷布施線, 大久3工区	現道拡幅, L=0.6km	隠岐の島町	H26 ~ R6	1,004
島根県	改善, 交通安全	県道	(一) 中村津戸港線, 上西2工区	現道拡幅, L=2.2km	隠岐の島町	H25 ~ R7	718
島根県	改善, 交通安全	県道	(一) 中村津戸港線, 歌木工区	局部改良, L=0.4km	隠岐の島町	H30 ~ R6	235
島根県	改善, 交通安全	県道	(一) 中村津戸港線, 都万工区	現道拡幅, L=0.6km	隠岐の島町	R3 ~ R7	220
島根県	改善, 交通安全	県道(街路)	(都) 松江熊野線	現道拡幅, L=0.5km	松江市	H28 ~ R10	11,000
島根県	改善, 交通安全	県道(街路)	(都) 新庄飯田線, 4工区	現道拡幅, L=0.3km	雲南市	H28 ~ R5	1,000
島根県	改善, 交通安全	県道(街路)	(都) 神門通り線, 2工区	現道拡幅, L=0.2km	出雲市	H28 ~ R6	1,900
島根県	改善, 交通安全	県道(街路)	(都) 元町入磨線, 新高角橋工区	バイパス, L=0.4km	益田市	H26 ~ R7	5,600
島根県	改善, 交通安全	県道(街路)	(都) 飯島線	現道拡幅, L=0.6km	安来市	H29 ~ R6	970
島根県	改善, 交通安全	県道(街路)	(都) 揖屋馬場線, 2工区	現道拡幅, L=0.7km	松江市	R4 ~ R10	1,400
島根県	改善, 交通安全	県道(街路)	(都) 栄町高禅寺線, 1工区	現道拡幅, L=0.7km	大田市	R4 ~ R10	1,400
出雲市	改善, 交通安全	市町村道(街路)	(都) 医大前新町線, 4工区	バイパス, L=0.5km	出雲市	H27 ~ R5	970
出雲市	改善, 交通安全	市町村道(街路)	(都) 高砂町渡橋線, 2工区	現道拡幅, L=0.4km	出雲市	H30 ~ R8	1,030
島根県	老朽化対策	国県道	(国) 184号ほか, 管内一円	橋梁修繕	管内一円	R2 ~ R31	15,490
島根県	老朽化対策	国県道	(国) 184号ほか, 管内一円	トンネル修繕	管内一円	R2 ~ R31	1,183
島根県	老朽化対策	国県道	(国) 184号ほか, 管内一円	シェッド・シェルター等修繕	管内一円	R2 ~ R31	933
島根県	老朽化対策	国県道	(国) 184号ほか, 管内一円	法面修繕	管内一円	R1 ~ R5	3,335
島根県	老朽化対策	国県道	(国) 184号ほか, 管内一円	舗装修繕	管内一円	R1 ~ R5	1,950
島根県	老朽化対策	国県道	(国) 184号ほか, 管内一円	橋梁点検	管内一円	R2 ~ R31	3,175
島根県	老朽化対策	国県道	(国) 184号ほか, 管内一円	トンネル点検	管内一円	R2 ~ R31	3,452
島根県	老朽化対策	国県道	(国) 184号ほか, 管内一円	シェッド・シェルター等点検	管内一円	R2 ~ R31	1,030
島根県	老朽化対策	国県道	(国) 184号ほか, 管内一円	法面点検	管内一円	R1 ~ R5	250
島根県	老朽化対策	国県道	(国) 184号ほか, 管内一円	舗装点検	管内一円	R1 ~ R5	140

事業者	事業種別	道路種別	箇所(工区)名	事業内容	市町村名	事業期間	全体事業費(百万円)
島根県	老朽化対策	国県道	(国)431号ほか55路線, 松江工区	区画線修繕	松江市、安来市	R2 ~ R5	200
島根県	老朽化対策	国県道	(国)314号ほか41路線, 雲南工区	区画線修繕	雲南市、奥出雲町、飯南町	R2 ~ R5	200
島根県	老朽化対策	国県道	(国)184号ほか38路線, 出雲工区	区画線修繕	出雲市	R2 ~ R5	200
島根県	老朽化対策	国県道	(国)261号ほか46路線, 県央工区	区画線修繕	大田市、美郷町、川本町、邑南町	R2 ~ R5	200
島根県	老朽化対策	国県道	(国)186号ほか48路線, 浜田工区	区画線修繕	浜田市、江津市	R2 ~ R5	200
島根県	老朽化対策	国県道	(国)187号ほか39路線, 益田工区	区画線修繕	益田市、津和野町、吉賀町	R2 ~ R5	200
島根県	老朽化対策	国道	(国)485号, 隠岐工区(国道)	区画線修繕	隠岐の島町、西ノ島町	R2 ~ R5	50
島根県	老朽化対策	県道	(主) 隠岐空港線ほか10路線, 隠岐工区(地方道)	区画線修繕	隠岐の島町、西ノ島町、海士町、知夫村	R2 ~ R5	50
島根県	老朽化対策	国県道	(国)431号ほか55路線, 松江工区	道路照明施設LED化	松江市、安来市	R2 ~ R5	400
島根県	老朽化対策	国県道	(国)314号ほか41路線, 雲南工区	道路照明施設LED化	雲南市、奥出雲町、飯南町	R2 ~ R5	150
島根県	老朽化対策	国県道	(国)184号ほか38路線, 出雲工区	道路照明施設LED化	出雲市	R2 ~ R5	100
島根県	老朽化対策	国県道	(国)261号ほか46路線, 県央工区	道路照明施設LED化	大田市、美郷町、川本町、邑南町	R2 ~ R5	180
島根県	老朽化対策	国県道	(国)186号ほか48路線, 浜田工区	道路照明施設LED化	浜田市、江津市	R2 ~ R5	120
島根県	老朽化対策	国県道	(国)187号ほか39路線, 益田工区	道路照明施設LED化	益田市、津和野町、吉賀町	R2 ~ R5	140
島根県	老朽化対策	国道	(国)485号, 隠岐工区	道路照明施設LED化	隠岐の島町	R2 ~ R5	50
島根県	老朽化対策	県道	(主) 隠岐空港線ほか10路線, 隠岐工区	道路照明施設LED化	隠岐の島町	R2 ~ R5	50
島根県	老朽化対策	県道	(一) 浜田停車場線, 田町アンダー	道路排水設備等修繕	浜田市	R3 ~ R5	50
島根県	老朽化対策	国県道	(国)314号ほか41路線, 雲南工区	情報提供装置修繕	雲南市、奥出雲町、飯南町	R3 ~ R5	50
島根県	老朽化対策	国県道	(国)187号ほか39路線, 益田工区	情報提供装置修繕	益田市、津和野町、吉賀町	R3 ~ R5	10
島根県	老朽化対策	国道	(国)485号, 隠岐工区(国道)	情報提供装置修繕	隠岐の島町	R3 ~ R5	10
島根県	老朽化対策	県道	(一) 中村津戸港線, 新武良トンネル	通報警報装置等修繕	隠岐の島町	R2 ~ R5	100
島根県	老朽化対策	県道	(主) 松江島根線, 松山西トンネル	通報警報装置等修繕	松江市	R2 ~ R5	76
島根県	老朽化対策	県道	(主) 松江島根線, 松山東トンネル	通報警報装置等修繕	松江市	R2 ~ R5	50
島根県	老朽化対策	国道	(国)314号, 下熊谷トンネル	通報警報装置等修繕	雲南市	R2 ~ R5	50
島根県	老朽化対策	国道	(国)488号, 澄川トンネル	通報警報装置等修繕	益田市	R4 ~ R5	100
島根県	老朽化対策	県道	(一) 出雲路自転車道線, 出雲工区	張出歩道修繕	出雲市	R2 ~ R5	20
島根県	老朽化対策	国県道	(国)431号ほか55路線, 松江工区	防護柵修繕	松江市、安来市	R2 ~ R5	90
島根県	老朽化対策	国県道	(国)314号ほか41路線, 雲南工区	防護柵修繕	雲南市、奥出雲町、飯南町	R2 ~ R5	30
島根県	老朽化対策	国県道	(国)184号ほか38路線, 出雲工区	防護柵修繕	出雲市	R2 ~ R5	40
島根県	老朽化対策	国県道	(国)261号ほか46路線, 県央工区	防護柵修繕	大田市、美郷町、川本町、邑南町	R2 ~ R5	50
島根県	老朽化対策	国県道	(国)186号ほか48路線, 浜田工区	防護柵修繕	浜田市、江津市	R2 ~ R5	10
島根県	老朽化対策	国県道	(国)187号ほか39路線, 益田工区	防護柵修繕	益田市、津和野町、吉賀町	R2 ~ R5	10
島根県	老朽化対策	県道	(主) 隠岐空港線ほか10路線, 隠岐工区	防護柵修繕	隠岐の島町、西ノ島町、海士町、知夫村	R2 ~ R5	10
島根県	老朽化対策	国道	(国)485号, 隠岐工区(国道)	防護柵修繕	隠岐の島町、西ノ島町	R2 ~ R5	10
島根県	老朽化対策	県道	(主) 安来木次線, 十神小南アンダー	道路排水設備等修繕	安来市	R2 ~ R5	53
島根県	雪害対策	国県道	(国)184号ほか, 管内一円	除雪機械	管内一円	R1 ~ R5	1,399
島根県	交通安全対策	国県道	(国)431号ほか55路線, 松江工区	交通安全施設整備, 495.0km	松江市、安来市	R2 ~ R5	227
島根県	交通安全対策	国県道	(国)314号ほか41路線, 雲南工区	交通安全施設整備, 494.0km	雲南市、奥出雲町、飯南町	R2 ~ R5	264
島根県	交通安全対策	国県道	(国)184号ほか38路線, 出雲工区	交通安全施設整備, 378.0km	出雲市	R2 ~ R5	172
島根県	交通安全対策	国県道	(国)261号ほか46路線, 県央工区	交通安全施設整備, 539.0km	大田市、美郷町、川本町、邑南町	R2 ~ R5	221
島根県	交通安全対策	国県道	(国)186号ほか48路線, 浜田工区	交通安全施設整備, 495.0km	浜田市、江津市	R2 ~ R5	188
島根県	交通安全対策	国県道	(国)187号ほか39路線, 益田工区	交通安全施設整備, 492.0km	益田市、津和野町、吉賀町	R2 ~ R5	85
島根県	交通安全対策	国県道	(国)485号ほか11路線, 隠岐工区	交通安全施設整備, 170.0km	隠岐の島町、西ノ島町、海士町、知夫村	R2 ~ R5	51
島根県	耐震対策	県道	(一) 十六島直江停車場線 西代橋	耐震補強(L=478m)	出雲市	H24 ~ R8	1,882
島根県	耐震対策	国道	(国)432号 榎平橋	耐震補強(L=128m)	安来市	H30 ~ R5	123
島根県	耐震対策	県道	(一) 安来インター線 伯太川南側道橋	耐震補強(L=309m)	安来市	R1 ~ R7	1,125
島根県	耐震対策	国道	(国)314号 尾原大橋	耐震補強(L=262m)	雲南市	H30 ~ R7	838
島根県	耐震対策	県道	(主) 湖陵掛合線 立岩橋	耐震補強(L=40m)	雲南市	R9 ~ R11	195
島根県	耐震対策	県道	(主) 邑南飯南線 城山大橋	耐震補強(L=69m)	飯南町	R9 ~ R11	115
島根県	耐震対策	県道	(主) 松江木次線 半瀬橋	耐震補強(L=28m)	雲南市	R2 ~ R5	115
島根県	耐震対策	国道	(国)314号 雑賀大橋	耐震補強(L=96m)	奥出雲町	R2 ~ R5	165
島根県	耐震対策	国道	(国)432号 楨谷橋	耐震補強(L=87m)	奥出雲町	R6 ~ R7	195
島根県	耐震対策	県道	(主) 玉湯吾妻山線 三成大橋	耐震補強(L=53m)	奥出雲町	R7 ~ R9	195
島根県	耐震対策	国道	(国)432号 駅前大橋	耐震補強(L=56m)	奥出雲町	R7 ~ R9	195
島根県	耐震対策	県道	(主) 湖陵掛合線 八幡原橋	耐震補強(L=58m)	出雲市	R5 ~ R6	196
島根県	耐震対策	県道	(主) 湖陵掛合線 新淀橋	耐震補強(L=55m)	出雲市	R4 ~ R11	195
島根県	耐震対策	国道	(国)184号 宮の部橋	耐震補強(L=55m)	出雲市	R2 ~ R6	116
島根県	耐震対策	国道	(国)184号 横見橋	耐震補強(L=53m)	出雲市	R2 ~ R6	196
島根県	耐震対策	県道	(主) 湖陵掛合線 尾崎橋	耐震補強(L=36m)	出雲市	R4 ~ R11	200
島根県	耐震対策	県道	(一) 市木井原線 休み橋	耐震補強(L=80m)	邑南町	R1 ~ R7	170
島根県	耐震対策	県道	(一) 市木井原線 長管根橋	耐震補強(L=43m)	邑南町	R4 ~ R8	115
島根県	耐震対策	県道	(一) 高見出羽線 瑞穂大橋	耐震補強(L=65m)	邑南町	R8 ~ R11	195
島根県	耐震対策	県道	(主) 甲田作木線 琵琶甲橋	耐震補強(L=57m)	邑南町	R8 ~ R11	195
島根県	耐震対策	県道	(一) 桜江旭インター線 山中大橋	耐震補強(L=176m)	江津市	R4 ~ R11	413
島根県	耐震対策	県道	(一) 桜江旭インター線 勝地大橋	耐震補強(L=281m)	江津市	R5 ~ R11	357
島根県	耐震対策	県道	(主) 浜田美都線 板井川大橋	耐震補強(L=151m)	益田市	H26 ~ R5	346
島根県	耐震対策	県道	(主) 益田阿武線 中地橋	耐震補強(L=41m)	益田市	R8 ~ R11	195
島根県	耐震対策	国道	(国)191号 観音橋(津津川)	耐震補強(L=56m)	益田市	H30 ~ R7	184

事業者	事業種別	道路種別	箇所(工区)名	事業内容	市町村名	事業期間	全体事業費 (百万円)
島根県	耐震対策	県道	(主) 浜田美都線 小鉢橋	耐震補強 (L=60m)	益田市	R9 ~ R11	115
島根県	耐震対策	県道	(一) 波佐匹見線 崎田橋	耐震補強 (L=71m)	益田市	R8 ~ R10	195
島根県	耐震対策	県道	(主) 西郷布施線 福浦橋	耐震補強 (L=87m)	隠岐の島町	R1 ~ R7	35
島根県	耐震対策	県道	(一) 中村津戸港線 一ツギ橋	耐震補強 (L=99m)	隠岐の島町	R4 ~ R7	249
島根県	耐震対策	県道	(主) 松江島根線 くにびき大橋	耐震補強 (L=296m)	松江市	H23 ~ R5	1,718
島根県	耐震対策	国道	(国) 431号 桑山橋	耐震補強 (L=64m)	松江市	R2 ~ R11	800
島根県	耐震対策	県道	(主) 大東東出雲線 桑並川橋	耐震補強 (L=19m)	松江市	R2 ~ R6	195
島根県	耐震対策	県道	(主) 玉湯吾妻山線 花仙橋	耐震補強 (L=26m)	松江市	R2 ~ R8	195
島根県	耐震対策	県道	(一) 三刀屋木次インター線 木次大橋	耐震補強 (L=163m)	雲南市	R1 ~ R11	247
島根県	耐震対策	県道	(主) 掛合上阿井線 境橋	耐震補強 (L=56m)	雲南市	R4 ~ R8	195
島根県	耐震対策	国道	(国) 184号 瀬田谷橋	耐震補強 (L=91m)	飯南町	R4 ~ R7	115
島根県	耐震対策	国道	(国) 314号 三井野大橋	耐震補強 (L=392m)	奥出雲町	R4 ~ R11	1,192
島根県	耐震対策	県道	(主) 出雲大社線 鍵ヶ崎大橋	耐震補強 (L=68m)	出雲市	R9 ~ R11	115
島根県	耐震対策	国道	(国) 431号 荒茅大橋	耐震補強 (L=55m)	出雲市	R7 ~ R9	195
島根県	耐震対策	県道	(一) 田橋山中大田線 塚之尾谷橋	耐震補強 (L=51m)	出雲市	R9 ~ R11	195
島根県	耐震対策	県道	(主) 甲田作木線 口羽大橋	耐震補強 (L=48m)	邑南町	R4 ~ R11	195
島根県	耐震対策	国道	(国) 191号 観音橋(笹倉)	耐震補強 (L=80m)	益田市	R2 ~ R6	115
島根県	耐震対策	県道	(主) 西郷都万郡線 赤崎橋	耐震補強 (L=52m)	隠岐の島町	R2 ~ R5	249
島根県	耐震対策	県道	(一) 中村津戸港線 ツボ山橋	耐震補強 (L=195m)	隠岐の島町	R7 ~ R9	249
島根県	耐震対策	県道	(主) 掛合上阿井線 松映橋	耐震補強 (L=46m)	雲南市	R5 ~ R6	65
島根県	災害防除	国道	(国) 186号ほか、緊急輸送道路1次	災害防除(道路防災点検), L=59.5km	管内一円	R2 ~ R16	278
島根県	災害防除	県道	(主) 松江島根線ほか、緊急輸送道路1次	災害防除(道路防災点検), L=31.7km	管内一円	R2 ~ R16	49
島根県	災害防除	県道	(主) 隠岐空港線ほか、緊急輸送道路1次	災害防除(道路防災点検), L=0.9km	管内一円	R2 ~ R16	1
島根県	災害防除	国道	(国) 184号ほか、緊急輸送道路2次	災害防除(道路防災点検), L=21.6km	管内一円	R2 ~ R16	174
島根県	災害防除	県道	(主) 新南陽津和野線ほか、緊急輸送道路2次	災害防除(道路防災点検), L=77.7km	管内一円	R2 ~ R16	350
島根県	災害防除	県道	(主) 西郷都万郡線ほか、緊急輸送道路2次	災害防除(道路防災点検), L=10.4km	管内一円	R2 ~ R16	60
島根県	災害防除	県道	(主) 玉湯吾妻山線ほか、緊急輸送道路3次	災害防除(道路防災点検), L=7.0km	管内一円	R2 ~ R16	20
島根県	災害防除	国道	(国) 184号ほか、その他路線	災害防除(道路防災点検), L=15.2km	管内一円	R2 ~ R16	77
島根県	災害防除	県道	(主) 溝口伯太線ほか、その他路線	災害防除(道路防災点検), L=433.7km	管内一円	R2 ~ R16	1,929
島根県	災害防除	県道	(主) 西郷布施線ほか、その他路線	災害防除(道路防災点検), L=10.7km	管内一円	R2 ~ R16	49
島根県	災害防除	国道	(国) 431号(松江)	災害防除L=1.10km	松江市	R2 ~ R11	268
島根県	災害防除	国道	(国) 432号(松江)	災害防除L=1.53km	松江市	R2 ~ R16	146
島根県	災害防除	国道	(国) 485号(松江)	災害防除L=0.74km	松江市	R2 ~ R11	155
島根県	災害防除	県道	(主) 境美保関線(松江)	災害防除L=3.37km	松江市	R2 ~ R16	145
島根県	災害防除	県道	(主) 松江島根線(松江)	災害防除L=0.67km	松江市	R2 ~ R11	27
島根県	災害防除	県道	(主) 松江鹿島美保関線(松江)	災害防除L=4.57km (災害防除L=1.17km)	松江市	R2 (R3) ~ R16 (R5)	759
島根県	災害防除	県道	(主) 大東東出雲線(松江)	災害防除L=0.34km	松江市	R2 ~ R16	76
島根県	災害防除	県道	(一) 松江七瀬港線(松江)	災害防除L=0.04km	松江市	R2 ~ R11	19
島根県	災害防除	県道	(一) 御津東生馬線(松江)	災害防除L=0.38km	松江市	R2 ~ R16	52
島根県	災害防除	県道	(一) 七瀬港長浜線(松江)	災害防除L=2.10km	松江市	R2 ~ R16	105
島根県	災害防除	県道	(一) 八重垣神社八雲線(松江)	災害防除L=0.20km	松江市	R2 ~ R16	24
島根県	災害防除	県道	(一) 枕木山線(松江)	災害防除L=4.67km (災害防除L=1.15km)	松江市	R2 (R3) ~ R16 (R5)	731
島根県	災害防除	県道	(一) 本庄福雷松江線(松江)	災害防除L=4.83km	松江市	R2 ~ R16	230
島根県	災害防除	県道	(一) 講武古江線(松江)	災害防除L=0.04km	松江市	R2 ~ R16	19
島根県	災害防除	県道	(一) 大野魚瀬恵曇線(松江)	災害防除L=0.86km	松江市	R2 ~ R16	25
島根県	災害防除	県道	(一) 海潮穴道線(松江)	災害防除L=1.01km	松江市	R2 ~ R16	138
島根県	災害防除	県道	(一) 上意東崩屋線(松江)	災害防除L=0.18km	松江市	R2 ~ R16	37
島根県	災害防除	国道	(国) 432号(広瀬)	災害防除L=2.40km	安来市	R2 ~ R11	490
島根県	災害防除	県道	(主) 安来伯太日南線(広瀬)	災害防除L=0.82km	安来市	R2 ~ R16	113
島根県	災害防除	県道	(主) 安来木次線(広瀬)	災害防除L=0.71km	安来市	R2 ~ R11	101
島根県	災害防除	県道	(一) 米子伯太線(広瀬)	災害防除L=0.19km	安来市	R2 ~ R16	30
島根県	災害防除	県道	(一) 米子広瀬線(広瀬)	災害防除L=0.02km	安来市	R2 ~ R16	7
島根県	災害防除	県道	(一) 西伯太線(広瀬)	災害防除L=0.29km	安来市	R2 ~ R16	77
島根県	災害防除	県道	(一) 本山伯太線(広瀬)	災害防除L=1.05km	安来市	R2 ~ R16	194
島根県	災害防除	県道	(一) 広瀬荒島線(広瀬)	災害防除L=0.04km	安来市	R2 ~ R16	3
島根県	災害防除	県道	(一) 清水寺線(広瀬)	災害防除L=0.29km	安来市	R2 ~ R16	24
島根県	災害防除	県道	(一) 黒井田安来線(広瀬)	災害防除L=0.10km	安来市	R2 ~ R16	20
島根県	災害防除	県道	(一) 布部安来線(広瀬)	災害防除L=2.11km	安来市	R2 ~ R16	429
島根県	災害防除	県道	(一) 草野横田線(広瀬)	災害防除L=1.43km	安来市	R2 ~ R16	278
島根県	災害防除	県道	(一) 東比田布部線(広瀬)	災害防除L=0.96km	安来市	R2 ~ R16	168
島根県	災害防除	国道	(国) 184号(雲南)	災害防除L=1.88km	飯南町	R2 ~ R16	324
島根県	災害防除	国道	(国) 314号(雲南)	災害防除L=1.87km (災害防除L=1.87km)	雲南市	R2 (R3) ~ R11 (R5)	869
島根県	災害防除	県道	(主) 出雲三刀屋線(雲南)	災害防除L=0.72km	雲南市	R2 ~ R11	96
島根県	災害防除	県道	(主) 掛合上阿井線(雲南)	災害防除L=2.12km	雲南市	R2 ~ R16	191
島根県	災害防除	県道	(主) 湖陵掛合線(雲南)	災害防除L=0.20km	雲南市	R2 ~ R11	26
島根県	災害防除	県道	(主) 川本波多線(雲南)	災害防除L=0.36km	雲南市	R2 ~ R11	131
島根県	災害防除	県道	(主) 出雲奥出雲線(雲南)	災害防除L=0.72km	雲南市	R2 ~ R16	141
島根県	災害防除	県道	(主) 邑南飯南線(雲南)	災害防除L=0.87km	飯南町	R2 ~ R11	97

事業者	事業種別	道路種別	箇所(工区)名	事業内容	市町村名	事業期間	全体事業費(百万円)
島根県	災害防除	県道	(一) 掛合大東線(雲南)	災害防除L=3.44km	雲南市	R2 ~ R16	176
島根県	災害防除	県道	(一) 吉田奥出雲線(雲南)	災害防除L=3.94km (災害防除L=2.16km)	雲南市	R2 (R3) ~ R16 (R5)	1,058
島根県	災害防除	県道	(一) 稗原木次線(雲南)	災害防除L=1.76km	雲南市	R2 ~ R16	178
島根県	災害防除	県道	(一) 吉田三刀屋線(雲南)	災害防除L=1.23km	雲南市	R2 ~ R16	88
島根県	災害防除	県道	(一) 吉田領原線(雲南)	災害防除L=1.74km	雲南市、飯南町	R2 ~ R16	411
島根県	災害防除	県道	(一) 宮内掛合線(雲南)	災害防除L=0.36km	雲南市	(R2 ~ R16)	43
島根県	災害防除	県道	(一) 頼原八神線(雲南)	災害防除L=0.12km	雲南市、飯南町	R2 ~ R16	2
島根県	災害防除	県道	(主) 松江木次線(雲南)	災害防除L=0.58km	雲南市	R2 ~ R16	21
島根県	災害防除	県道	(主) 玉湯吾妻山線(雲南)	災害防除L=1.73km	雲南市	R2 ~ R16	100
島根県	災害防除	県道	(主) 安来木次線(雲南)	災害防除L=2.42km	雲南市	R2 ~ R16	44
島根県	災害防除	県道	(主) 大東東出雲線(雲南)	災害防除L=0.09km	雲南市	R2 ~ R16	22
島根県	災害防除	県道	(一) 木次横田線(雲南)	災害防除L=0.63km	雲南市	R2 ~ R16	152
島根県	災害防除	県道	(一) 木次直江停車場線(雲南)	災害防除L=0.56km	雲南市	R2 ~ R16	105
島根県	災害防除	県道	(一) 海潮穴道線(雲南)	災害防除L=1.61km	雲南市	R2 ~ R16	141
島根県	災害防除	県道	(一) 上久野大東線(雲南)	災害防除L=5.38km (災害防除L=1.98km)	雲南市	R2 (R3) ~ R16 (R5)	982
島根県	災害防除	県道	(一) 佐田八神線(雲南)	災害防除L=4.77km (災害防除L=3.22km)	雲南市、飯南町	R2 (R3) ~ R16 (R5)	1,217
島根県	災害防除	国道	(国) 314号(仁多)	災害防除L=1.18km	奥出雲町	R2 ~ R11	259
島根県	災害防除	国道	(国) 432号(仁多)	災害防除L=2.52km	奥出雲町	R2 ~ R11	364
島根県	災害防除	県道	(主) 横田多里線(仁多)	災害防除L=0.92km	奥出雲町	R2 ~ R16	21
島根県	災害防除	県道	(主) 玉湯吾妻山線(仁多)	災害防除L=0.74km	奥出雲町	R2 ~ R16	106
島根県	災害防除	県道	(主) 掛合上阿井線(仁多)	災害防除L=0.09km	奥出雲町	R2 ~ R16	2
島根県	災害防除	県道	(主) 上阿井八川線(仁多)	災害防除L=0.47km	奥出雲町	R2 ~ R16	40
島根県	災害防除	県道	(主) 出雲奥出雲線(仁多)	災害防除L=0.71km	奥出雲町	R2 ~ R16	57
島根県	災害防除	県道	(一) 横田伯南線(仁多)	災害防除L=0.43km	奥出雲町	R2 ~ R16	9
島根県	災害防除	県道	(一) 印賀奥出雲線(仁多)	災害防除L=0.18km	奥出雲町	R2 ~ R16	18
島根県	災害防除	県道	(一) 奥出雲高野線(仁多)	災害防除L=2.27km	奥出雲町	R2 ~ R16	92
島根県	災害防除	県道	(一) 木次横田線(仁多)	災害防除L=1.64km	奥出雲町	R2 ~ R16	105
島根県	災害防除	県道	(一) 草野横田線(仁多)	災害防除L=0.05km	奥出雲町	R2 ~ R16	1
島根県	災害防除	県道	(一) 吉田奥出雲線(仁多)	災害防除L=0.31km	奥出雲町	R2 ~ R16	15
島根県	災害防除	県道	(一) 下横田出雲三成停車場線(仁多)	災害防除L=0.30km	奥出雲町	R2 ~ R16	16
島根県	災害防除	国道	(国) 184号(出雲)	災害防除L=6.21km (災害防除L=1.99km)	出雲市	R2 (R3) ~ R11 (R5)	625
島根県	災害防除	国道	(国) 431号(出雲)	災害防除L=0.17km	出雲市	R2 ~ R11	31
島根県	災害防除	県道	(主) 斐川一畑大社線(出雲)	災害防除L=9.23km (災害防除L=3.13km)	出雲市	R2 (R3) ~ R16 (R5)	1,238
島根県	災害防除	県道	(一) 三刀屋佐田線(出雲)	災害防除L=5.03km (災害防除L=1.51km)	出雲市	R2 (R3) ~ R16 (R5)	647
島根県	災害防除	県道	(一) 小伊津港線(出雲)	災害防除L=0.04km	出雲市	R2 ~ R16	7
島根県	災害防除	県道	(一) 佐田小田停車場線(出雲)	災害防除L=3.67km	出雲市	R2 ~ R16	259
島根県	災害防除	県道	(一) 窪山口線(出雲)	災害防除L=3.05km	出雲市	R2 ~ R16	295
島根県	災害防除	県道	(一) 鯛淵寺線(出雲)	災害防除L=1.21km	出雲市	R2 ~ R16	107
島根県	災害防除	県道	(主) 大社日御崎線(出雲)	災害防除L=0.95km	出雲市	R2 ~ R16	160
島根県	災害防除	県道	(一) 斐川上島線(出雲)	災害防除L=1.30km	出雲市	R2 ~ R16	149
島根県	災害防除	県道	(主) 湖陵掛合線(出雲)	災害防除L=1.60km	出雲市	R2 ~ R11	206
島根県	災害防除	県道	(一) 佐田八神線(出雲)	災害防除L=2.84km	出雲市	R2 ~ R16	330
島根県	災害防除	県道	(主) 大田佐田線(出雲)	災害防除L=1.76km	出雲市	R2 ~ R16	123
島根県	災害防除	県道	(一) 木次直江停車場線(出雲)	災害防除L=0.26km	出雲市	R2 ~ R16	18
島根県	災害防除	県道	(一) 宮内掛合線(出雲)	災害防除L=1.82km	出雲市	R2 ~ R16	221
島根県	災害防除	県道	(主) 出雲三刀屋線(出雲)	災害防除L=0.12km	出雲市	R2 ~ R16	12
島根県	災害防除	県道	(主) 出雲奥出雲線(出雲)	災害防除L=0.31km	出雲市	R2 ~ R11	17
島根県	災害防除	県道	(一) 大社立久志線(出雲)	災害防除L=1.63km	出雲市	R2 ~ R16	242
島根県	災害防除	県道	(一) 稗原木次線(出雲)	災害防除L=0.06km	出雲市	R2 ~ R16	9
島根県	災害防除	県道	(一) 田橋山中大田線(出雲)	災害防除L=0.25km	出雲市	R2 ~ R16	12
島根県	災害防除	県道	(一) 多岐江南出雲線(出雲)	災害防除L=0.30km	出雲市	R2 ~ R16	1
島根県	災害防除	国道	(国) 261号(県央)	災害防除L=4.57km (災害防除L=1.19km)	川本町、邑南町	R2 (R3) ~ R11 (R5)	541
島根県	災害防除	国道	(国) 375号(県央)	災害防除L=3.19km	川本町、美郷町	R2 ~ R11	286
島根県	災害防除	県道	(主) 甲田作木線(県央)	災害防除L=1.17km	邑南町	R2 ~ R11	146
島根県	災害防除	県道	(主) 浜田八重部線(県央)	災害防除L=1.08km	邑南町	R2 ~ R16	172
島根県	災害防除	県道	(主) 浜田作木線(県央)	災害防除L=8.60km (災害防除L=3.61km)	邑南町	R2 (R3) ~ R16 (R5)	2,004
島根県	災害防除	県道	(主) 仁摩邑南線(県央)	災害防除L=8.94km (災害防除L=1.79km)	川本町、邑南町	R2 (R3) ~ R16 (R5)	999
島根県	災害防除	県道	(主) 温泉津川本線(県央)	災害防除L=2.21km	川本町	R2 ~ R11	358
島根県	災害防除	県道	(主) 川本波多線(県央)	災害防除L=3.01km (災害防除L=1.48km)	川本町、美郷町	R2 (R3) ~ R16 (R5)	519
島根県	災害防除	県道	(主) 大田桜江線(県央)	災害防除L=2.63km	川本町	R2 ~ R16	460
島根県	災害防除	県道	(主) 田所園府線(県央)	災害防除L=1.86km	邑南町	R2 ~ R16	146
島根県	災害防除	県道	(主) 邑南飯南線(県央)	災害防除L=2.62km	邑南町、美郷町	R2 ~ R16	265
島根県	災害防除	県道	(一) 邑南高宮線(県央)	災害防除L=4.59km	邑南町	R2 ~ R16	379
島根県	災害防除	県道	(一) 三次江津線(県央)	災害防除L=1.72km	邑南町	R2 ~ R16	290
島根県	災害防除	県道	(一) 美郷飯南線(県央)	災害防除L=1.48km	美郷町	R2 ~ R11	196
島根県	災害防除	県道	(一) 美郷大森線(県央)	災害防除L=0.08km	美郷町	R2 ~ R16	10
島根県	災害防除	県道	(一) 川本大家線(県央)	災害防除L=4.53km (災害防除L=2.69km)	川本町	R2 (R3) ~ R16 (R5)	897
島根県	災害防除	県道	(一) 別府川本線(県央)	災害防除L=6.63km (災害防除L=3.17km)	川本町、美郷町	R2 (R3) ~ R16 (R5)	1,508
島根県	災害防除	県道	(一) 宇都井阿須那線(県央)	災害防除L=0.13km	邑南町	R2 ~ R16	30



事業者	事業種別	道路種別	箇所(工区)名	事業内容	市町村名	事業期間	全体事業費 (百万円)
島根県	災害防除	県道	(一) 高見出羽線(県央)	災害防除L=0.41km	邑南町	R2 ~ R16	34
島根県	災害防除	県道	(一) 邑南美郷線(県央)	災害防除L=6.96km (災害防除L=2.88km)	邑南町、美郷町	R2 (R3) ~ R16 (R5)	2,033
島根県	災害防除	県道	(一) 日貫川本線(県央)	災害防除L=4.96km	川本町、邑南町	R2 ~ R16	466
島根県	災害防除	県道	(一) 川本美郷線(県央)	災害防除L=3.92km	川本町、美郷町	R2 (R3) ~ R16 (R5)	498
島根県	災害防除	県道	(一) 皆井田江津線(県央)	災害防除L=1.28km	邑南町	R2 ~ R16	249
島根県	災害防除	県道	(一) 市木井原線(県央)	災害防除L=0.94km	邑南町	R2 ~ R11	142
島根県	災害防除	県道	(国) 375号(大田)	災害防除L=0.16km	大田市	R2 ~ R11	55
島根県	災害防除	県道	(主) 三瓶山公園線(大田)	災害防除L=2.10km	大田市	R2 ~ R16	287
島根県	災害防除	県道	(主) 仁摩邑南線(大田)	災害防除L=0.62km	大田市	R2 ~ R11	70
島根県	災害防除	県道	(主) 温泉津川本線(大田)	災害防除L=1.03km	大田市	R2 ~ R16	157
島根県	災害防除	県道	(主) 大田桜江線(大田)	災害防除L=1.83km	大田市	R2 ~ R16	342
島根県	災害防除	県道	(主) 大田佐田線(大田)	災害防除L=0.10km	大田市	R2 ~ R16	28
島根県	災害防除	県道	(一) 和江港大田市停車場線(大田)	災害防除L=0.39km	大田市	R2 ~ R16	8
島根県	災害防除	県道	(一) 大田井田江津線(大田)	災害防除L=0.47km	大田市	R2 ~ R16	112
島根県	災害防除	県道	(一) 湯里停車場祖式線(大田)	災害防除L=1.88km	大田市	R2 ~ R16	216
島根県	災害防除	県道	(一) 温泉津停車場線(大田)	災害防除L=0.26km	大田市	R2 ~ R16	55
島根県	災害防除	県道	(一) 石見福光停車場線(大田)	災害防除L=0.06km	大田市	R2 ~ R16	9
島根県	災害防除	県道	(一) 温泉津港線(大田)	災害防除L=0.60km	大田市	R2 ~ R16	4
島根県	災害防除	県道	(一) 窪田山口線(大田)	災害防除L=0.46km	大田市	R2 ~ R16	113
島根県	災害防除	県道	(一) 田嶺山中大田線(大田)	災害防除L=1.41km	大田市	R2 ~ R16	337
島根県	災害防除	県道	(一) 池田久手停車場線(大田)	災害防除L=2.59km	大田市	R2 ~ R16	459
島根県	災害防除	県道	(一) 静間久手停車場線(大田)	災害防除L=0.28km	大田市	R2 ~ R16	52
島根県	災害防除	県道	(一) 瓜坂川合線(大田)	災害防除L=0.10km	大田市	R2 ~ R16	10
島根県	災害防除	県道	(一) 久利五十猛停車場線(大田)	災害防除L=0.78km	大田市	R2 ~ R16	178
島根県	災害防除	県道	(一) 大園馬路停車場線(大田)	災害防除L=0.31km	大田市	R2 ~ R16	143
島根県	災害防除	県道	(一) 久利静間線(大田)	災害防除L=0.09km	大田市	R2 ~ R16	15
島根県	災害防除	国道	(国) 186号(浜田)	災害防除L=2.62km	浜田市	R2 ~ R11	286
島根県	災害防除	国道	(国) 261号(浜田)	災害防除L=5.74km (災害防除L=2.32km)	江津市	R2 (R3) ~ R16 (R5)	2,150
島根県	災害防除	県道	(主) 三隅美都線(浜田)	災害防除L=3.21km (災害防除L=0.87km)	浜田市	R2 (R3) ~ R16 (R5)	634
島根県	災害防除	県道	(主) 田所園府線(浜田)	災害防除L=6.81km (災害防除L=3.25km)	浜田市、江津市	R2 (R3) ~ R16 (R5)	1,642
島根県	災害防除	県道	(主) 浜田八重町部線(浜田)	災害防除L=7.04km (災害防除L=2.83km)	浜田市	R2 (R3) ~ R16 (R5)	823
島根県	災害防除	県道	(主) 旭戸内河線(浜田)	災害防除L=2.75km	浜田市	R2 ~ R16	374
島根県	災害防除	県道	(主) 弥栄旭インター線(浜田)	災害防除L=4.03km	浜田市	R2 ~ R16	468
島根県	災害防除	県道	(主) 浜田美都線(浜田)	災害防除L=6.69km (災害防除L=3.74km)	浜田市	R2 (R3) ~ R11 (R5)	1,145
島根県	災害防除	県道	(主) 桜江金城線(浜田)	災害防除L=3.95km (災害防除L=2.35km)	浜田市、江津市	R2 (R3) ~ R16 (R5)	1,320
島根県	災害防除	県道	(主) 大田桜江線(浜田)	災害防除L=2.46km (災害防除L=1.00km)	江津市	R2 (R3) ~ R16 (R5)	554
島根県	災害防除	県道	(主) 浜田作木線(浜田)	災害防除L=0.85km	浜田市	R2 ~ R16	315
島根県	災害防除	県道	(一) 日貫川本線(浜田)	災害防除L=2.77km (災害防除L=1.50km)	江津市	R2 (R3) ~ R16 (R5)	674
島根県	災害防除	県道	(一) 跡市川平停車場線(浜田)	災害防除L=4.11km (災害防除L=1.59km)	江津市	R2 (R3) ~ R16 (R5)	770
島根県	災害防除	県道	(一) 黒沢安城浜田線(浜田)	災害防除L=6.89km (災害防除L=2.74km)	浜田市	R2 (R3) ~ R16 (R5)	1,955
島根県	災害防除	県道	(一) 一の瀬折居線(浜田)	災害防除L=4.03km	浜田市	R2 ~ R16	428
島根県	災害防除	県道	(一) 三隅井野長浜線(浜田)	災害防除L=1.92km	浜田市	R2 ~ R16	256
島根県	災害防除	県道	(一) 都川中野線(浜田)	災害防除L=3.56km (災害防除L=1.72km)	浜田市	R2 (R3) ~ R16 (R5)	1,128
島根県	災害防除	県道	(一) 今福芸北線(浜田)	災害防除L=1.48km	浜田市	R2 ~ R16	161
島根県	災害防除	県道	(一) 波佐芸北線(浜田)	災害防除L=3.20km (災害防除L=1.51km)	浜田市	R2 (R3) ~ R16 (R5)	708
島根県	災害防除	県道	(一) 波佐匹見線(浜田)	災害防除L=0.16km	浜田市	R2 ~ R16	6
島根県	災害防除	県道	(一) 益田種三隅線(浜田)	災害防除L=2.14km	浜田市	R2 ~ R16	169
島根県	災害防除	県道	(一) 佐野波子停車場線(浜田)	災害防除L=2.78km (災害防除L=1.94km)	浜田市	R2 (R3) ~ R16 (R5)	1,141
島根県	災害防除	県道	(一) 三次江津線(浜田)	災害防除L=7.18km (災害防除L=3.19km)	江津市	R2 (R3) ~ R16 (R5)	1,453
島根県	災害防除	県道	(一) 皆井田江津線(浜田)	災害防除L=6.19km (災害防除L=2.22km)	江津市	R2 (R3) ~ R16 (R5)	1,132
島根県	災害防除	県道	(一) 跡市波子停車場線(浜田)	災害防除L=0.07km	江津市	R2 ~ R16	4
島根県	災害防除	県道	(一) 大田井田江津線(浜田)	災害防除L=1.01km	江津市	R2 ~ R16	160
島根県	災害防除	県道	(一) 川平停車場線(浜田)	災害防除L=0.74km	江津市	R2 ~ R16	157
島根県	災害防除	県道	(一) 下府江津線(浜田)	災害防除L=1.18km	江津市	R2 ~ R16	152
島根県	災害防除	県道	(一) 浜田商港線(浜田)	災害防除L=0.29km	浜田市	R2 ~ R16	31
島根県	災害防除	県道	(一) 桜江旭インター線(浜田)	災害防除L=0.47km	浜田市、江津市	R2 ~ R11	31
島根県	災害防除	県道	(一) 長安野線(浜田)	災害防除L=0.18km	浜田市	R2 ~ R16	29
島根県	災害防除	県道	(一) 黒松停車場線(浜田)	災害防除L=0.02km	浜田市、江津市	R2 ~ R16	2
島根県	災害防除	県道	(一) 浅利渡津線(浜田)	災害防除L=0.22km	江津市	R2 ~ R16	8
島根県	災害防除	県道	(一) 美川周布線(浜田)	災害防除L=0.31km	浜田市	R2 ~ R16	178
島根県	災害防除	県道	(一) 黒沢安城浜田線(浜田)	災害防除L=1.41km	浜田市	R2 ~ R16	145
島根県	災害防除	国道	(国) 191号(益田)	災害防除L=3.88km	益田市	R2 ~ R11	358
島根県	災害防除	国道	(国) 488号(益田)	災害防除L=9.16km (災害防除L=2.21km)	益田市	R2 (R3) ~ R16 (R5)	954
島根県	災害防除	県道	(主) 益田阿武線(益田)	災害防除L=0.69km	益田市	R2 ~ R11	50
島根県	災害防除	県道	(主) 津和野田万川線(益田)	災害防除L=0.77km	益田市	R2 ~ R16	3
島根県	災害防除	県道	(主) 浜田美都線(益田)	災害防除L=1.16km	益田市	R2 ~ R11	68
島根県	災害防除	県道	(主) 吉賀匹見線(益田)	災害防除L=6.09km (災害防除L=2.03km)	益田市	R2 (R3) ~ R16 (R5)	736
島根県	災害防除	県道	(主) 三隅美都線(益田)	災害防除L=2.17km	益田市	R2 ~ R16	465
島根県	災害防除	県道	(主) 益田津川線(益田)	災害防除L=5.85km (災害防除L=0.54km)	益田市	R2 (R3) ~ R16 (R5)	582

事業者	事業種別	道路種別	箇所(工区)名	事業内容	市町村名	事業期間	全体事業費(百万円)
島根県	災害防除	県道	(一) 益田津和野線(益田)	災害防除L=3.37km	益田市	R2 ~ R16	226
島根県	災害防除	県道	(一) 益田種三隣(益田)	災害防除L=1.20km	益田市	R2 ~ R16	94
島根県	災害防除	県道	(一) 美都匹見線(益田)	災害防除L=9.04km (災害防除L=1.54km)	益田市	R2 ~ R16 (R3 ~ R5)	906
島根県	災害防除	県道	(一) 匹見左邊線(益田)	災害防除L=2.24km	益田市	R2 ~ R16	393
島根県	災害防除	県道	(一) 波佐匹見線(益田)	災害防除L=5.10km	益田市	R2 ~ R16	439
島根県	災害防除	県道	(一) 野地鎌手停車場(益田)	災害防除L=0.50km	益田市	R2 ~ R16	38
島根県	災害防除	県道	(一) 東山道津田停車場(益田)	災害防除L=0.46km	益田市	R2 ~ R16	67
島根県	災害防除	県道	(一) 白上横田線(益田)	災害防除L=0.71km	益田市	R2 ~ R16	23
島根県	災害防除	県道	(一) 須川谷日原線(益田)	災害防除L=0.70km	益田市	R2 ~ R16	86
島根県	災害防除	県道	(一) 美濃地石見横田停車場(益田)	災害防除L=0.41km	益田市	R2 ~ R16	70
島根県	災害防除	県道	(一) 美都澄川線(益田)	災害防除L=4.05km (災害防除L=0.94km)	益田市	R2 ~ R16 (R3 ~ R5)	645
島根県	災害防除	国道	(国) 187号(津和野)	災害防除L=6.92km (災害防除L=3.25km)	津和野町、吉賀町	R2 ~ R16 (R3 ~ R5)	1,043
島根県	災害防除	県道	(主) 新南陽津和野線(津和野)	災害防除L=6.70km (災害防除L=1.28km)	吉賀町	R2 ~ R16 (R3 ~ R5)	718
島根県	災害防除	県道	(主) 鹿野吉賀線(津和野)	災害防除L=3.43km	吉賀町	R2 ~ R16	302
島根県	災害防除	県道	(主) 萩津和野線(津和野)	災害防除L=2.46km (災害防除L=1.31km)	津和野町	R2 ~ R16 (R3 ~ R5)	617
島根県	災害防除	県道	(主) 六日市錦線(津和野)	災害防除L=1.10km	吉賀町	R2 ~ R16	66
島根県	災害防除	県道	(主) 津和野田万川線(津和野)	災害防除L=1.99km	津和野町	R2 ~ R16	57
島根県	災害防除	県道	(主) 吉賀匹見線(津和野)	災害防除L=1.92km	吉賀町	R2 ~ R16	113
島根県	災害防除	県道	(一) 須川吉賀線(津和野)	災害防除L=0.06km	吉賀町	R2 ~ R16	2
島根県	災害防除	県道	(一) 柿木山口線(津和野)	災害防除L=2.55km	吉賀町	R2 ~ R16	227
島根県	災害防除	県道	(一) 津和野須佐線(津和野)	災害防除L=6.00km	津和野町	R2 ~ R16	238
島根県	災害防除	県道	(一) 益田津和野線(津和野)	災害防除L=0.94km	津和野町	R2 ~ R16	45
島根県	災害防除	県道	(一) 匹見左邊線(津和野)	災害防除L=6.60km (災害防除L=2.08km)	津和野町	R2 ~ R16 (R3 ~ R5)	825
島根県	災害防除	県道	(一) 柿木津和野停車場線(津和野)	災害防除L=5.24km (災害防除L=1.36km)	津和野町、吉賀町	R2 ~ R16 (R3 ~ R5)	895
島根県	災害防除	県道	(一) 須川谷日原線(津和野)	災害防除L=4.05km	津和野町	R2 ~ R16	246
島根県	災害防除	国道	(国) 485号(島後)	災害防除L=2.53km	隠岐の島町	R2 ~ R16	279
島根県	災害防除	県道	(主) 隠岐空港線(島後)	災害防除L=0.06km	隠岐の島町	R2 ~ R16	5
島根県	災害防除	県道	(主) 西郷都万郡線(島後)	災害防除L=5.47km (災害防除L=0.52km)	隠岐の島町	R2 ~ R16 (R3 ~ R5)	1,118
島根県	災害防除	県道	(主) 西郷布施線(島後)	災害防除L=3.47km (災害防除L=1.28km)	隠岐の島町	R2 ~ R16 (R3 ~ R5)	674
島根県	災害防除	県道	(一) 池田中町線(島後)	災害防除L=0.13km	隠岐の島町	R2 ~ R16	3
島根県	災害防除	県道	(一) 中村津戸港線(島後)	災害防除L=5.76km (災害防除L=3.13km)	隠岐の島町	R2 ~ R16 (R3 ~ R5)	1,986
島根県	災害防除	国道	(国) 485号(島前)	災害防除L=0.52km	西ノ島町	R2 ~ R16	92
島根県	災害防除	県道	(一) 国賀海岸線(島前)	災害防除L=0.68km	西ノ島町	R2 ~ R16	82
島根県	災害防除	県道	(一) 西ノ島海士線(島前)	災害防除L=0.31km	西ノ島町	R2 ~ R16	47
島根県	災害防除	県道	(一) 珍崎浦郷港線(島前)	災害防除L=1.11km	西ノ島町	R2 ~ R16	119
島根県	災害防除	県道	(一) 海士島線(島前)	災害防除L=2.18km	海士町	R2 ~ R16	279
島根県	災害防除	県道	(一) 日ノ津崎港線(島前)	災害防除L=0.75km	海士町	R2 ~ R16	128
島根県	災害防除	県道	(一) 知夫島線(島前)	災害防除L=1.33km	知夫村	R2 ~ R16	238
島根県	災害防除	県道	(主) 鹿野吉賀線(夢野)	災害防除(浸水対策) L=0.1km	吉賀町	R4 ~ R6	20
島根県	災害防除	県道	(主) 西郷都万郡線(都万)	災害防除(越波対策) L=0.1km	隠岐の島町	R4 ~ R6	120
島根県	雪害	国道	(国) 186号, 長田2工区	雪崩防止対策, L=0.69km (雪崩防止対策, L=0.17km)	浜田市	H22 (R3 ~ R5)	840
島根県	雪害	国道	(国) 432号, 上阿井2工区	雪崩防止対策, L=0.88km (雪崩防止対策, L=0.05km)	奥出雲町	H25 (R3 ~ R5)	640
島根県	雪害	県道	(主) 玉湯吾妻山線, 佐白工区	消融雪装置, L=0.4km (消融雪装置, L=0.2km)	奥出雲町	H30 (R3 ~ R4)	650
松江市	改善 (※17-2整備)	市町村道	西津田馬潟港線, 第1, 3工区	道路改良, 1.1km	松江市	R2 ~ R4	744
松江市	改善 (※17-2整備)	市町村道	西尾大井線, 朝酌工区	道路改良, 0.95km	松江市	R2 ~ R5	271
松江市	改善 (※17-2整備)	市町村道	揖屋・馬潟線, 揖屋工区	道路改良, 1.2km	松江市	R2 ~ R5	750
松江市	改善 (※17-2整備)	市町村道	大井朝酌線, 大井朝酌工区	道路改良, 1.08km	松江市	R2 ~ R2	173
松江市	改善 (※17-2整備)	市町村道	才鞋尾線, 鞋尾工区	道路改良, 0.76km	松江市	R2 ~ R3	189
松江市	改善 (※17-2整備)	市町村道	稲積支線ほか, 稲積工区	道路改良, 0.61km	松江市	R2 ~ R5	28
松江市	改善 (※17-2整備)	市町村道	古曾志牛切線外1線, 四谷工区	道路改良, 0.1km	松江市	R2 ~ R5	160
松江市	改善 (※17-2整備)	市町村道	古浦西長線, 古浦工区	道路改良, 4.86km	松江市	R2 ~ R4	1,907
松江市	改善 (※17-2整備)	市町村道	佐陀川堤防線, 佐陀本郷工区	道路改良, 0.17km	松江市	R2 ~ R5	123
松江市	改善 (※17-2整備)	市町村道	馬潟港1号線, 八幡工区	道路改良, 0.3km	松江市	R2 ~ R5	416
松江市	改善 (※17-2整備)	市町村道	田中2号線, 田中工区	道路改良, 0.17km	松江市	R2 ~ R4	260
松江市	改善 (※17-2整備)	市町村道	大野上岡線, 大野工区	道路改良, 0.1km	松江市	R2 ~ R3	200
浜田市	改善 (※17-2整備)	市町村道	白砂1号線, 今浦工区	道路改良, 1.30km	浜田市	R2 ~ R5	140
浜田市	改善 (※17-2整備)	市町村道	谷線, 仲三工区	道路改良, 0.34km	浜田市	R2 ~ R2	32
浜田市	改善 (※17-2整備)	市町村道	小園峠線, 小園工区	道路改良, 0.01km	浜田市	R3 ~ R5	30
浜田市	改善 (※17-2整備)	市町村道	戸地線, 重富工区	道路改良, 1.0km	浜田市	R2 ~ R5	100
出雲市	改善 (※17-2整備)	市町村道	高松301号線, 高松工区	道路改良, 1.70km	出雲市	R2 ~ R5	1,278
出雲市	改善 (※17-2整備)	市町村道	高松8号線, 白枝工区	道路改良, 0.70km	出雲市	R2 ~ R5	1,184
出雲市	改善 (※17-2整備)	市町村道	伊野本線, 金森東地合工区	道路改良, 2.10km	出雲市	R2 ~ R5	1,219
出雲市	改善 (※17-2整備)	市町村道	下道堰22号・菱根35号線, 釜塚菱根工区	道路改良, 0.80km	出雲市	R2 ~ R3	403
出雲市	改善 (※17-2整備)	市町村道	才谷毛津線, 毛津工区	道路改良, 0.62km	出雲市	R2 ~ R5	600
出雲市	改善 (※17-2整備)	市町村道	窪田八幡原線, 一窪田工区	道路改良, 0.7km	出雲市	R2 ~ R5	167
出雲市	改善 (※17-2整備)	市町村道	高松95号線, 高松工区	道路改良, 1.11km	出雲市	R2 ~ R5	1,605
出雲市	改善 (※17-2整備)	市町村道	湖陵神西新町線, 神西三工区	道路改良, 0.84km	出雲市	R3 ~ R5	496
出雲市	改善 (※17-2整備)	市町村道	(1) 吉葉線, 神西工区	現道拡幅, 1.10km	出雲市	R5 ~ R5	32
出雲市	改善 (※17-2整備)	市町村道	馬渡恵美須線, 荒木工区	道路改良, 0.7km	出雲市	R3 ~ R5	193

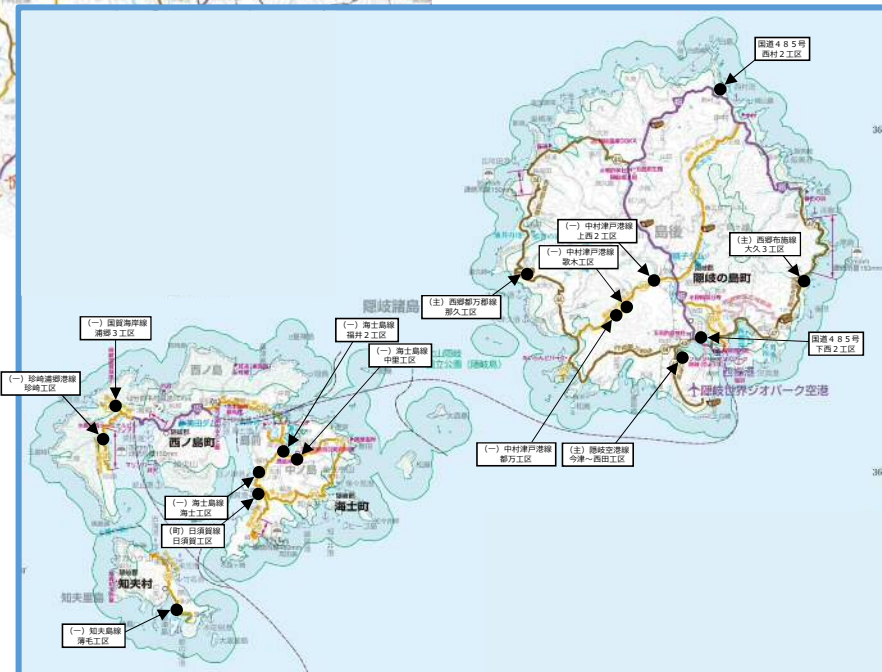
事業者	事業種別	道路種別	箇所(工区)名	事業内容	市町村名	事業期間	全体事業費(百万円)
出雲市	改善 (※17-2整備)	市町村道	長浜326号線、八幡橋工区	道路改良, 0.2km	出雲市	R3 ~ R5	61
益田市	改善 (※17-2整備)	市町村道	須子保育園線、須子工区	道路改良, 0.27km	益田市	R2 ~ R5	59
益田市	改善 (※17-2整備)	市町村道	久々茂柿原線、馬谷工区	道路改良, 0.4km	益田市	R2 ~ R5	150
益田市	改善 (※17-2整備)	市町村道	内容線、上内谷工区	道路改良, 0.84km	益田市	R3 ~ R5	100
益田市	改善 (※17-2整備)	市町村道	乙吉12号線ほか1線、乙吉工区	道路改良, 0.14km	益田市	R2 ~ R4	47
益田市	改善 (※17-2整備)	市町村道	中島木部線ほか2線、中吉田工区	道路改良, 1.21km	益田市	R3 ~ R5	310
益田市	改善 (※17-2整備)	市町村道	八坂線、三谷工区	道路改良, 0.56km	益田市	R3 ~ R4	73
益田市	改善 (※17-2整備)	市町村道	大峠線、宇津川工区	道路改良, 0.21km	益田市	R2 ~ R3	38
益田市	改善 (※17-2整備)	市町村道	上津田赤雁長谷線、赤雁工区	道路改良, 0.15km	益田市	R3 ~ R5	30
大田市	改善 (※17-2整備)	市町村道	上毛寺床線、温泉津工区	道路改良, 0.42km	大田市	R2 ~ R3	80
大田市	改善 (※17-2整備)	市町村道	寺前浜口線ほか、久手工区	道路改良, 0.23km	大田市	R2 ~ R5	100
大田市	改善 (※17-2整備)	市町村道	吉永3号線、川合工区	道路改良, 0.30km	大田市	R3 ~ R5	85
大田市	改善 (※17-2整備)	市町村道	米町大沢線、大田工区	道路改良, 0.40km	大田市	R3 ~ R7	1,415
安来市	改善 (※17-2整備)	市町村道	黒島細井線、黒井田工区	道路改良, 0.7km	安来市	R2 ~ R7	167
安来市	改善 (※17-2整備)	市町村道	中谷1号線、上吉田工区	道路改良, 0.3km	安来市	R2 ~ R3	210
江津市	改善 (※17-2整備)	市町村道	長戸路線、谷住郷工区	道路改良, 2.0km	江津市	R2 ~ R5	210
江津市	改善 (※17-2整備)	市町村道	エビス北幹線、エビス北工区	道路改良, 0.4km	江津市	R2 ~ R3	90
江津市	改善 (※17-2整備)	市町村道	市山長谷線ほか、市山工区	道路改良, 0.80km	江津市	R2 ~ R4	65
江津市	改善 (※17-2整備)	市町村道	敬川大浜線ほか、敬川工区	道路改良, 0.60km	江津市	R2 ~ R5	50
江津市	改善 (※17-2整備)	市町村道	田の原3号線、川平工区	道路改良, 0.59km	江津市	R2 ~ R3	115
雲南市	改善 (※17-2整備)	市町村道	弾定角谷線、里坊工区	道路改良, 0.96km	雲南市	R2 ~ R3	150
雲南市	改善 (※17-2整備)	市町村道	佐世線ほか、西阿用工区	道路改良, 0.85km	雲南市	R2 ~ R5	190
雲南市	改善 (※17-2整備)	市町村道	宇治三代線、南加茂工区	道路改良, 1.0km	雲南市	R2 ~ R2	220
雲南市	改善 (※17-2整備)	市町村道	加茂インター線ほか、神原工区	道路改良, 0.5km	雲南市	R2 ~ R4	666
奥出雲町	改善 (※17-2整備)	市町村道	五の畑線、大峠工区	道路改良, 1.1km	奥出雲町	R2 ~ R2	55
奥出雲町	改善 (※17-2整備)	市町村道	要害山線、要害山工区	道路改良, 0.6km	奥出雲町	R2 ~ R5	160
飯南町	改善 (※17-2整備)	市町村道	八神千原線、八神工区	道路改良, 1.4km	飯南町	R2 ~ R5	321
飯南町	改善 (※17-2整備)	市町村道	新市赤名線、赤名工区	道路改良, 2.5km	飯南町	R3 ~ R5	350
飯南町	改善 (※17-2整備)	市町村道	琴籠中線、野置工区	道路改良, 0.4km	飯南町	R2 ~ R5	100
飯南町	改善 (※17-2整備)	市町村道	前鉄穴線、小田工区	道路改良, 0.2km	飯南町	R2 ~ R5	50
飯南町	改善 (※17-2整備)	市町村道	奥小田向線、小田工区	道路改良, 0.4km	飯南町	R2 ~ R5	90
飯南町	改善 (※17-2整備)	市町村道	角井境線、角井工区	道路改良, 0.28km	飯南町	R2 ~ R3	161
川本町	改善 (※17-2整備)	市町村道	田原絵堂線、三原工区	道路改良, 1.0km	川本町	R3 ~ R5	240
川本町	改善 (※17-2整備)	市町村道	三原古市線、三原工区	道路改良, 0.85km	川本町	R2 ~ R3	351
川本町	改善 (※17-2整備)	市町村道	中倉日向線、川本工区	道路改良, 1.04km	川本町	R2 ~ R3	248
美郷町	改善 (※17-2整備)	市町村道	二ヶ合線、二ヶ合工区	道路改良, 0.8km	美郷町	R2 ~ R4	180
美郷町	改善 (※17-2整備)	市町村道	奥山線、奥山工区	道路改良, 0.6km	美郷町	R2 ~ R5	220
美郷町	改善 (※17-2整備)	市町村道	久保線、久保工区	道路改良, 0.3km	美郷町	R2 ~ R5	120
美郷町	改善 (※17-2整備)	市町村道	田水線、田水工区	道路改良, 1.9km	美郷町	R2 ~ R2	100
邑南町	改善 (※17-2整備)	市町村道	西之原山根線、江平工区	道路改良, 1.0km	邑南町	R2 ~ R5	65
邑南町	改善 (※17-2整備)	市町村道	萩原高水線、七日市工区	道路改良, 0.5km	邑南町	R2 ~ R5	45
津和野町	改善 (※17-2整備)	市町村道	笹ヶ谷線、内美工区	道路改良, 1.3km	津和野町	R2 ~ R5	63
津和野町	改善 (※17-2整備)	市町村道	木毛線、木毛工区	道路改良, 1.0km	津和野町	R2 ~ R3	90
海士町	改善 (※17-2整備)	市町村道	多井今井門線、多井工区	道路改良, 1.38km	海士町	R2 ~ R5	200
西ノ島町	改善 (※17-2整備)	市町村道	大山線、美田工区	道路改良, 0.28km	西ノ島町	R2 ~ R5	144
西ノ島町	改善 (※17-2整備)	市町村道	町道200号線、美田工区	道路改良, 0.50km	西ノ島町	R2 ~ R5	75
知夫村	改善 (※17-2整備)	市町村道	大江線、大江工区	道路改良, 1.12km	知夫村	R2 ~ R5	70
知夫村	改善 (※17-2整備)	市町村道	扇畑線、仁夫工区	道路改良, 0.79km	知夫村	R2 ~ R5	65
隠岐の島町	改善 (※17-2整備)	市町村道	西田箕浦線、箕浦工区	道路改良, 1.0km	隠岐の島町	R2 ~ R3	107
隠岐の島町	改善 (※17-2整備)	市町村道	代14号線、代工区	道路改良, 1.5km	隠岐の島町	R2 ~ R3	62
隠岐の島町	改善 (※17-2整備)	市町村道	那久41号線、那久工区	道路改良, 0.73km	隠岐の島町	R2 ~ R5	95
松江市	交通安全対策	市町村道	北田大手前線、大手前工区	歩道整備, 0.20km	松江市	R3 ~ R5	50
松江市	交通安全対策	市町村道	役場深原線、大日桑下工区	歩道整備, 1.2km	松江市	R2 ~ R5	89
松江市	交通安全対策	市町村道	小松・横見線、小松工区	歩道整備, 0.07km	松江市	R2 ~ R2	90
松江市	交通安全対策	市町村道	工業高校東1号線ほか、古志原工区	歩道整備, 0.5km	松江市	R2 ~ R5	190
松江市	交通安全対策	市町村道	西持田大田線、西持田工区	歩道整備, 0.4km	松江市	R2 ~ R5	120
松江市	交通安全対策	市町村道	新町・須田線、搦屋工区	歩道整備, 0.17km	松江市	R2 ~ R5	220
松江市	交通安全対策	市町村道	菅田比津線、松江工区	歩道整備, 2.0km	松江市	R2 ~ R5	125
松江市	交通安全対策	市町村道	向山大石池線ほか、松江工区	歩道整備, 1.3km	松江市	R2 ~ R5	44
松江市	交通安全対策	市町村道	ハサラ沼5号線、東津田工区	歩道整備, 0.15km	松江市	R2 ~ R5	20
松江市	交通安全対策	市町村道	中原上道子線、向島工区	歩道整備, 0.2km	松江市	R2 ~ R5	349
浜田市	交通安全対策	市町村道	西浜田130号線、熱田工区	歩道整備, 0.19km	浜田市	R2 ~ R4	37
浜田市	交通安全対策	市町村道	浜田527号線ほか、田町工区	歩道整備, 0.37km	浜田市	R2 ~ R5	1,059
浜田市	交通安全対策	市町村道	浜田285号線ほか、大辻・元浜工区	歩道整備, 1.30km	浜田市	R3 ~ R5	164
浜田市	交通安全対策	市町村道	井野37号線、室谷工区	歩道整備, 0.94km	浜田市	R2 ~ R5	105
出雲市	交通安全対策	市町村道	塩治113号線ほか、出雲工区	歩道整備, N=箇所	出雲市	R2 ~ R5	584
出雲市	交通安全対策	市町村道	馬場高校線、大社小工区	道路改良, 0.02km	出雲市	R5 ~ R5	10
出雲市	交通安全対策	市町村道	松寄下浜線、松寄下工区	歩道整備, 0.68km	出雲市	R2 ~ R2	481
出雲市	交通安全対策	市町村道	神西61号線、神西沖工区	歩道整備, 0.52km	出雲市	R2 ~ R5	400

事業者	事業種別	道路種別	箇所(工区)名	事業内容	市町村名	事業期間	全体事業費 (百万円)
出雲市	交通安全対策	市町村道	米原線, 大津里道工区	歩道整備, 0.54km	出雲市	R2 ~ R2	39
出雲市	交通安全対策	市町村道	中筋浜線, 平田工区	歩道整備, 0.75km	出雲市	R2 ~ R5	1,000
出雲市	交通安全対策	市町村道	荏原中央線, 荏原西工区	歩道整備, 0.12km	出雲市	R2 ~ R2	47
出雲市	交通安全対策	市町村道	川跡226号線, 北陽小工区	歩道整備, 0.19km	出雲市	R2 ~ R3	74
出雲市	交通安全対策	市町村道	斐川30号線, 斐川西中工区	歩道整備, 0.24km	出雲市	R2 ~ R3	120
出雲市	交通安全対策	市町村道	漕分東西幹線1号ほか, 出雲工区	道路照明灯新設, N=346基	出雲市	R2 ~ R5	13
出雲市	交通安全対策	市町村道	今市川跡日下線, 荻狩工区	歩道整備, 0.64km	出雲市	R2 ~ R5	400
出雲市	交通安全対策	市町村道	井出上新線, 多伎小工区	歩道整備, 0.42km	出雲市	R3 ~ R5	150
出雲市	交通安全対策	市町村道	国富大津線, 国富小工区	歩道整備, 0.06km	出雲市	R2 ~ R3	24
出雲市	交通安全対策	市町村道	荏原三路線(1工区), 荏原小工区	歩道整備, 0.43km	出雲市	R3 ~ R5	381
出雲市	交通安全対策	市町村道	今市6号線, 今市小工区	歩道整備, 0.22km	出雲市	R2 ~ R5	210
出雲市	交通安全対策	市町村道	斐川4号線, 新川中央工区	歩道整備, 0.89km	出雲市	R3 ~ R5	250
出雲市	交通安全対策	市町村道	上町筋町線, 今市小工区	歩道整備, 0.24km	出雲市	R3 ~ R5	46
出雲市	交通安全対策	市町村道	大津本通線, 大津小工区	歩道整備, 0.62km	出雲市	R3 ~ R3	8
出雲市	交通安全対策	市町村道	斐川4号線, 神守直江工区	歩道整備, 0.19km	出雲市	R2 ~ R5	120
出雲市	交通安全対策	市町村道	国富81号線, 統合小工区	歩道整備, 1.26km	出雲市	R3 ~ R5	391
益田市	交通安全対策	市町村道	吉田呉賀線ほか, 益田工区	歩道整備, 1.60km	益田市	R2 ~ R5	64
益田市	交通安全対策	市町村道	下本郷久城線, 久城2工区	歩道整備, 0.72km	益田市	R2 ~ R5	383
益田市	交通安全対策	市町村道	地方浜寄線, 高津工区	歩道整備, 0.4km	益田市	R2 ~ R5	104
益田市	交通安全対策	市町村道	高津線ほか, 益田工区	歩道整備, 2.0km	益田市	R2 ~ R5	10
安来市	交通安全対策	市町村道	山根1号線, 久白工区	歩道整備, 0.4km	安来市	R2 ~ R2	120
安来市	交通安全対策	市町村道	安来港飯島線, 安来工区	歩道整備, 0.5km	安来市	R2 ~ R6	1,523
安来市	交通安全対策	市町村道	原代宮内線, 安田工区	道路改良, 1.23km	安来市	R2 ~ R11	170
安来市	交通安全対策	市町村道	安来港飯島線ほか, 十神工区	歩道整備, 0.5km	安来市	R2 ~ R5	10
江津市	交通安全対策	市町村道	都野津神村線外, 江津工区	歩道整備, 1.0km	江津市	R2 ~ R5	530
江津市	交通安全対策	市町村道	星島線, 嘉久志工区	路切改架, N=1箇所	江津市	R2 ~ R2	100
江津市	交通安全対策	市町村道	敬川青山線ほか, 神主工区	歩道整備, 1.2km	江津市	R2 ~ R5	50
江津市	交通安全対策	市町村道	本郷浜尾線ほか, 江津工区	交通安全対策, N=10箇所	江津市	R2 ~ R2	7
雲南市	交通安全対策	市町村道	上佐世線他, 雲南工区	歩道整備, 1.0km	雲南市	R2 ~ R5	200
奥出雲町	交通安全対策	市町村道	下馬中条線, 横田中村工区	歩道整備, 0.96km	奥出雲町	R2 ~ R5	415
奥出雲町	交通安全対策	市町村道	湯ノ原線, 角木工区	歩道整備, 1.47km	奥出雲町	R2 ~ R5	360
奥出雲町	交通安全対策	市町村道	高尾線, 上高尾工区	歩道整備, 1.34km	奥出雲町	R2 ~ R5	400
奥出雲町	交通安全対策	市町村道	福頼線, 福頼第2工区	歩道整備, 0.82km	奥出雲町	R2 ~ R5	288
奥出雲町	交通安全対策	市町村道	郡三成線, 郡工区	歩道整備, 0.89km	奥出雲町	R2 ~ R5	400
奥出雲町	交通安全対策	市町村道	三沢山根線, 小寄八幡工区	歩道整備, 0.50km	奥出雲町	R2 ~ R5	220
奥出雲町	交通安全対策	市町村道	亀ヶ子線, 亀ヶ子工区	歩道整備, 0.86km	奥出雲町	R2 ~ R5	120
飯南町	交通安全対策	市町村道	松本頓原線, 下米島工区	歩道整備, 2.1km	飯南町	R2 ~ R2	80
飯南町	交通安全対策	市町村道	頓原長谷線, 頓原工区	歩道整備, 0.42km	飯南町	R2 ~ R5	187
飯南町	交通安全対策	市町村道	頓原市街地線ほか通学路整備	歩道整備, 3.9km	飯南町	R2 ~ R5	350
美郷町	交通安全対策	市町村道	都賀行宮内線, 4工区	歩道整備, 0.9km	美郷町	R2 ~ R4	200
美郷町	交通安全対策	市町村道	大和小学校線, 都賀西工区	歩道整備, 0.1km	美郷町	R2 ~ R2	60
邑南町	交通安全対策	市町村道	石見中央線, 町西工区	歩道整備, 1.8km	邑南町	R2 ~ R5	49
邑南町	交通安全対策	市町村道	田所出羽線, 三日市工区	歩道整備, 0.5km	邑南町	R2 ~ R2	16
邑南町	交通安全対策	市町村道	藤金比羅線, 藤工区	歩道整備, 1.1km	邑南町	R2 ~ R5	90
邑南町	交通安全対策	市町村道	和田線, 谷川工区	歩道整備, 1.5km	邑南町	R2 ~ R4	90
邑南町	交通安全対策	市町村道	片田善教寺原線, 茅場工区	歩道整備, 0.96km	邑南町	R2 ~ R5	129
邑南町	交通安全対策	市町村道	安田1号線, 安田工区	歩道整備, 0.3km	邑南町	R2 ~ R2	45
邑南町	交通安全対策	市町村道	判場川角線, 戸河内工区	歩道整備, 0.96km	邑南町	R2 ~ R3	80
津和野町	交通安全対策	市町村道	日原添谷線, 池村工区	歩道整備, 1.2km	津和野町	R2 ~ R3	73
津和野町	交通安全対策	市町村道	日原青原線1号ほか, 津和野工区	歩道整備, 2.0km	津和野町	R2 ~ R5	50
海士町	交通安全対策	市町村道	西ノ原線, 西工区	歩道整備, 0.84km	海士町	R2 ~ R5	150
海士町	交通安全対策	市町村道	宇受賀線, 宇受賀・北分工区	歩道整備, 1.46km	海士町	R2 ~ R5	100
海士町	交通安全対策	市町村道	長崎線, 宇受賀工区	歩車共存道, 0.75km	海士町	R2 ~ R5	40
西ノ島町	交通安全対策	市町村道	町道トノズ線ほか, 西ノ島工区	歩道整備, 1.00km	西ノ島町	R2 ~ R5	100
西ノ島町	交通安全対策	市町村道	町道467号線, 美田工区	歩道整備, 2.0km	西ノ島町	R2 ~ R5	150
知夫村	交通安全対策	市町村道	仁夫線, 知夫工区	歩道整備, 1.71km	知夫村	R2 ~ R5	325
隠岐の島町	交通安全対策	市町村道	野田線ほか, 大来工区	歩道整備, 1.30km	隠岐の島町	R2 ~ R5	83
隠岐の島町	交通安全対策	市町村道	中町中条線, 城北町工区	歩道整備, 0.5km	隠岐の島町	R2 ~ R5	340
隠岐の島町	交通安全対策	市町村道	宮の前西町線, 下西工区	歩道整備, 0.4km	隠岐の島町	R2 ~ R2	80
隠岐の島町	交通安全対策	市町村道	西郷3号線, 下西工区	歩道整備, 0.87km	隠岐の島町	R2 ~ R2	100
隠岐の島町	交通安全対策	市町村道	中町神米線, 東町工区	歩道整備, 0.6km	隠岐の島町	R3 ~ R4	35
隠岐の島町	交通安全対策	市町村道	西郷143号線ほか, 港町工区	歩道整備, 1.7km	隠岐の島町	R3 ~ R4	47
隠岐の島町	交通安全対策	市町村道	西郷88号線, 西町工区	歩道整備, 0.26km	隠岐の島町	R2 ~ R5	140
隠岐の島町	交通安全対策	市町村道	宮の前西町線, 西町工区	歩道整備, 1.0km	隠岐の島町	R2 ~ R4	164
松江市	老朽化対策	市町村道	松江市管内一円	道路ストック点検・修繕(法定点検外)	松江市	R2 ~ R5	517
出雲市	老朽化対策	市町村道	出雲市管内一円	道路ストック点検・修繕(法定点検外)	出雲市	R2 ~ R5	707
益田市	老朽化対策	市町村道	益田市管内一円	道路ストック点検・修繕(法定点検外)	益田市	R2 ~ R5	25
安来市	老朽化対策	市町村道	安来市管内一円	道路ストック点検・修繕(法定点検外)	安来市	R2 ~ R5	25



事業者	事業種別	道路種別	箇所(工区)名	事業内容	市町村名	事業期間	全体事業費(百万円)
江津市	老朽化対策	市町村道	江津市管内一円	道路ストック点検・修繕(法定点検外)	江津市	R2 ~ R5	149
雲南市	老朽化対策	市町村道	雲南市管内一円	道路ストック点検・修繕(法定点検外)	雲南市	R2 ~ R5	250
奥出雲町	老朽化対策	市町村道	奥出雲町管内一円	道路ストック点検・修繕(法定点検外)	奥出雲町	R2 ~ R5	37
飯南町	老朽化対策	市町村道	飯南町管内一円	道路ストック点検・修繕(法定点検外)	飯南町	R2 ~ R5	25
川本町	老朽化対策	市町村道	川本町管内一円	道路ストック点検・修繕(法定点検外)	川本町	R2 ~ R5	350
邑南町	老朽化対策	市町村道	邑南町管内一円	道路ストック点検・修繕(法定点検外)	邑南町	R2 ~ R2	30
吉賀町	老朽化対策	市町村道	吉賀町管内一円	道路ストック点検・修繕(法定点検外)	吉賀町	R2 ~ R5	20
松江市	老朽化対策	市町村道	松江市管内一円	道路ストック点検・修繕	松江市	R2 ~ R8	3,864
浜田市	老朽化対策	市町村道	浜田市管内一円	道路ストック点検・修繕	浜田市	R2 ~ R16	779
出雲市	老朽化対策	市町村道	出雲市管内一円	道路ストック点検・修繕	出雲市	R2 ~ R10	1,902
益田市	老朽化対策	市町村道	益田市管内一円	道路ストック点検・修繕	益田市	R2 ~ R7	425
大田市	老朽化対策	市町村道	大田市管内一円	道路ストック点検・修繕	大田市	R2 ~ R5	457
安来市	老朽化対策	市町村道	安来市管内一円	道路ストック点検・修繕	安来市	R2 ~ R7	539
江津市	老朽化対策	市町村道	江津市管内一円	道路ストック点検・修繕	江津市	R2 ~ R5	252
雲南市	老朽化対策	市町村道	雲南市管内一円	道路ストック点検・修繕	雲南市	R2 ~ R7	436
奥出雲町	老朽化対策	市町村道	奥出雲町管内一円	道路ストック点検・修繕	奥出雲町	R2 ~ R7	348
飯南町	老朽化対策	市町村道	飯南町管内一円	道路ストック点検・修繕	飯南町	R2 ~ R5	47
川本町	老朽化対策	市町村道	川本町管内一円	道路ストック点検・修繕	川本町	R2 ~ R5	30
美郷町	老朽化対策	市町村道	美郷町管内一円	道路ストック点検・修繕	美郷町	R2 ~ R5	146
邑南町	老朽化対策	市町村道	邑南町管内一円	道路ストック点検・修繕	邑南町	R2 ~ R7	52
津和野町	老朽化対策	市町村道	津和野町管内一円	道路ストック点検・修繕	津和野町	R2 ~ R8	228
吉賀町	老朽化対策	市町村道	吉賀町管内一円	道路ストック点検・修繕	吉賀町	R2 ~ R5	314
海士町	老朽化対策	市町村道	海士町管内一円	道路ストック点検・修繕	海士町	R2 ~ R5	50
西ノ島町	老朽化対策	市町村道	西ノ島町管内一円	道路ストック点検・修繕	西ノ島町	R2 ~ R7	20
知夫村	老朽化対策	市町村道	知夫村管内一円	道路ストック点検・修繕	知夫村	R2 ~ R7	43
隠岐の島町	老朽化対策	市町村道	隠岐の島町管内一円	道路ストック点検・修繕	隠岐の島町	R2 ~ R5	1,325
松江市	災害防除	市町村道	生馬が丘13号線, 東生馬工区	災害防除, 0.1km	松江市	R2 ~ R3	114
浜田市	災害防除	市町村道	浜田261号線ほか, 浜田工区	災害防除, 0.50km	浜田市	R2 ~ R5	140
浜田市	災害防除	市町村道	今福20号線, 皆合工区	災害防除, 0.1km	浜田市	R2 ~ R2	44
益田市	災害防除	市町村道	都茂市金線, 都茂工区	災害防除, 0.09km	益田市	R2 ~ R4	101
益田市	災害防除	市町村道	益田運動公園徳原線, 東町工区	災害防除, 0.6km	益田市	R2 ~ R3	15
大田市	災害防除	市町村道	末広岡ノ前線ほか, 大田工区	災害防除, 0.05km	大田市	R3 ~ R4	70
大田市	災害防除	市町村道	大森大園線, 大森工区	災害防除, 0.10km	大田市	R3 ~ R4	109
大田市	災害防除	市町村道	奥の湯線, 三瓶工区	災害防除, 0.01km	大田市	R3 ~ R4	16
大田市	災害防除	市町村道	上毛寺峠線, 温泉津工区	災害防除, 0.20km	大田市	R3 ~ R5	19
大田市	災害防除	市町村道	水上祖式線, 水上工区	災害防除, 0.20km	大田市	R3 ~ R4	42
安来市	災害防除	市町村道	久白津田平線ほか, 安来工区	災害防除, 1.0km	安来市	R2 ~ R5	150
江津市	災害防除	市町村道	戸川下線ほか, 八戸工区ほか	災害防除, 132km	江津市	R2 ~ R5	150
江津市	災害防除	市町村道	山手月の夜線, 今田工区	災害防除, 0.5km	江津市	R2 ~ R3	70
雲南市	災害防除	市町村道	竜宮線ほか, 雲南工区	災害防除, 1.5km	雲南市	R2 ~ R5	275
奥出雲町	災害防除	市町村道	大曲下線ほか, 奥出雲工区	災害防除, 1.3km	奥出雲町	R2 ~ R5	150
奥出雲町	災害防除	市町村道	上高尾上阿井線ほか, 奥出雲工区	災害防除, 1.0km	奥出雲町	R2 ~ R5	80
飯南町	災害防除	市町村道	程原線ほか, 飯南工区	災害防除, 0.5km	飯南町	R2 ~ R5	140
美郷町	災害防除	市町村道	都賀西都賀行線, 都賀西工区	災害防除, 0.2km	美郷町	R2 ~ R2	60
美郷町	災害防除	市町村道	上川戸大和線, 上川戸工区	災害防除, 0.4km	美郷町	R3 ~ R5	90
邑南町	災害防除	市町村道	青笹線, 鳴滝工区ほか	災害防除, 1.2km	邑南町	R2 ~ R5	183
津和野町	災害防除	市町村道	一の谷線, 左燈工区	災害防除, 0.15km	津和野町	R2 ~ R5	140
津和野町	災害防除	市町村道	福谷線, 横道工区	災害防除, 0.5km	津和野町	R2 ~ R4	113
吉賀町	災害防除	市町村道	町道杉山線, 白谷工区	災害防除, 1.0km	吉賀町	R2 ~ R5	80
吉賀町	災害防除	市町村道	町道白井線, 枇谷工区	災害防除, 0.8km	吉賀町	R2 ~ R5	80
西ノ島町	災害防除	市町村道	町道三度赤の江線ほか, 西ノ島工区	災害防除, 1.0km	西ノ島町	R2 ~ R5	70
知夫村	災害防除	市町村道	米居線, 米居工区	災害防除, 0.31km	知夫村	R2 ~ R3	50
隠岐の島町	災害防除	市町村道	中村漁港線, 中村工区	災害防除, 0.2km	隠岐の島町	R2 ~ R2	50
隠岐の島町	災害防除	市町村道	吉田名田線, 西町工区	災害防除, 0.05km	隠岐の島町	R2 ~ R2	45
隠岐の島町	災害防除	市町村道	西郷125号線, 西町工区	災害防除, 0.08km	隠岐の島町	R2 ~ R2	42
隠岐の島町	災害防除	市町村道	布施港湾線, 布施工区	災害防除, 0.04km	隠岐の島町	R2 ~ R3	47
隠岐の島町	災害防除	市町村道	那久11号線, 那久工区	災害防除, 0.12km	隠岐の島町	R3 ~ R5	44
隠岐の島町	災害防除	市町村道	油井4号線, 蔵田工区	災害防除, 0.30km	隠岐の島町	R2 ~ R4	104
隠岐の島町	災害防除	市町村道	原田都万線, 都万目工区	災害防除, 0.2km	隠岐の島町	R2 ~ R2	32
隠岐の島町	災害防除	市町村道	中条152号線, 原田工区	災害防除, 0.2km	隠岐の島町	R2 ~ R5	20
隠岐の島町	災害防除	市町村道	山田36号線, 山田工区	災害防除, 0.1km	隠岐の島町	R2 ~ R5	50
浜田市	雪害	市町村道	浜田市管内一円	除雪機械	浜田市	R2 ~ R5	22
益田市	雪害	市町村道	益田市管内一円	除雪機械	益田市	R2 ~ R5	95
安来市	雪害	市町村道	安来市管内一円	除雪機械	安来市	R2 ~ R5	126
雲南市	雪害	市町村道	雲南市管内一円	除雪機械	雲南市	R2 ~ R5	150
奥出雲町	雪害	市町村道	奥出雲町管内一円	除雪機械・雪崩対策	奥出雲町	R2 ~ R5	226
飯南町	雪害	市町村道	飯南町管内一円	除雪機械, 除雪機械格納庫	飯南町	R2 ~ R5	141
美郷町	雪害	市町村道	美郷町管内一円	除雪機械	美郷町	R2 ~ R2	30
吉賀町	雪害	市町村道	吉賀町管内一円	除雪機械	吉賀町	R2 ~ R2	8

事業者	事業種別	道路種別	箇所(工区)名	事業内容	市町村名	事業期間	全体事業費(百万円)
出雲市	改善 (※17-2整備)	市町村道	長浜326号線、荒茅工区	道路改良、0.1km	出雲市	R3 ~ R5	80
松江市	改善 (※17-2整備)	市町村道	西尾大井線、朝駒工区	道路改良、0.59km	松江市	R3 ~ R5	607
松江市	改善 (※17-2整備)	市町村道	才軽尾線、軽尾工区	道路改良、0.8km	松江市	R3 ~ R5	237
出雲市	老朽化対策	市町村道	十六島線ほか、出雲工区	道路ストック修繕、28箇所	出雲市	R3 ~ R5	679
大田市	改善 (※17-2整備)	市町村道	寺前浜口線ほか、久手工区	道路改良、0.24km	大田市	R3 ~ R5	120
大田市	改善 (※17-2整備)	市町村道	吉永3号線、川合工区	道路改良、0.3km	大田市	R3 ~ R5	100
江津市	老朽化対策	市町村道	道路ストック修繕事業、江津工区	道路ストック修繕、L=132km	江津市	R3 ~ R5	200
江津市	災害防除	市町村道	戸川川下線ほか、八戸工区ほか	災害防除、132km	江津市	R3 ~ R5	300
江津市	冠水対策	市町村道	敬川大浜線ほか、敬川工区	冠水対策、0.6km	江津市	R3 ~ R5	100
浜田市	交通安全対策	市町村道	日脚治和線、周布工区	通学路対策、0.1km	浜田市	R3 ~ R5	529
松江市	改善 (※17-2整備)	市町村道	上根尾伊野境線、大野工区	道路改良、0.1km	松江市	R4 ~ R5	50
松江市	改善 (※17-2整備)	市町村道	湯町南線、湯町工区	道路改良、0.09km	松江市	R4 ~ R5	30
松江市	改善 (※17-2整備)	市町村道	黒田畦10号線、大庭工区	道路改良、0.1km	松江市	R4 ~ R5	12
出雲市	改善 (※17-2整備)	市町村道	斐川1684号線、湯の川工区	道路改良、0.04km	出雲市	R4 ~ R5	70
出雲市	改善 (※17-2整備)	市町村道	斐川2268号線、出西工区	道路改良、0.93km	出雲市	R4 ~ R5	302
出雲市	改善 (※17-2整備)	市町村道	鷹巣川跡線、川跡工区	道路改良、0.39km	出雲市	R4 ~ R5	100
益田市	改善 (※17-2整備)	市町村道	石見臨空ファクトリーパーク1号線ほか1路線、羽原工区	交差点改良、1箇所	益田市	R5 ~ R5	5
益田市	災害防除	市町村道	益田乙子線、久々茂工区	災害防除、0.1km	益田市	R4 ~ R5	73
益田市	災害防除	市町村道	明見団地1号線、明見工区	災害防除、0.5km	益田市	R5 ~ R5	7
大田市	交通安全対策	市町村道	日ノ出諏訪線ほか、大田工区ほか	路肩整備、5.0km	大田市	R4 ~ R5	20
大田市	老朽化対策	市町村道	定期点検(舗装)、大田工区ほか	道路ストック点検、240.0km	大田市	R4 ~ R5	20
大田市	冠水対策	市町村道	上毛寺床線、温泉津工区	冠水対策、0.2km	大田市	R4 ~ R5	22
大田市	災害防除	市町村道	土手線、大森工区	災害防除、0.05km	大田市	R4 ~ R5	10
大田市	災害防除	市町村道	中尾城山線、大田工区	災害防除、0.08km	大田市	R4 ~ R5	40
大田市	災害防除	市町村道	出口2号線、大田工区	災害防除、0.05km	大田市	R4 ~ R5	20
大田市	災害防除	市町村道	迫区線、鳥井工区	災害防除、0.02km	大田市	R4 ~ R5	20
雲南市	改善 (※17-2整備)	市町村道	里熊小原線、給下工区	道路改良、0.32km	雲南市	R4 ~ R5	145
奥出雲町	老朽化対策	市町村道	三沢線ほか、奥出雲工区	区画線修繕、13.8km	奥出雲町	R4 ~ R5	20
奥出雲町	老朽化対策	市町村道	角六日市線ほか、奥出雲工区	防護柵修繕、0.4km	奥出雲町	R4 ~ R5	20
出雲市	交通安全対策	市町村道	斐川2462号線、神守工区	歩道整備、0.26km	出雲市	R4 ~ R5	140
出雲市	交通安全対策	市町村道	国富大津線、美談国富工区	歩道整備、1.6km	出雲市	R4 ~ R5	37
益田市	交通安全対策	市町村道	松ヶ丘浜奇線ほか、高津工区	通学路対策、1.1km	益田市	R5 ~ R5	15
松江市	改善 (※17-2整備)	市町村道	奥の堂線、古浦工区	道路改良、0.14km	松江市	R4 ~ R5	200
浜田市	災害防除	市町村道	浜田261号線ほか、浜田工区	災害防除、0.5km	浜田市	R4 ~ R5	201
雲南市	改善 (※17-2整備)	市町村道	大羽根尾3号線、南加茂工区	道路改良、0.42km	雲南市	R4 ~ R5	180
川本町	改善 (※17-2整備)	市町村道	田原絵堂線、三原工区	道路改良、0.82km	川本町	R3 ~ R5	200
邑南町	災害防除	市町村道	青笹線、鳴滝工区	災害防除、0.83km	邑南町	R3 ~ R3	20
邑南町	改善 (※17-2整備)	市町村道	石見中央線、下京工区	道路改良、0.24km	邑南町	R3 ~ R3	25
邑南町	改善 (※17-2整備)	市町村道	片田善教寺原線、善教寺工区	道路改良、0.56km	邑南町	R3 ~ R5	100
津和野町	災害防除	市町村道	一の谷線、左郷工区	災害防除、0.7km	津和野町	R3 ~ R5	140
吉賀町	災害防除	市町村道	初見河津線ほか、吉賀工区	災害防除、8箇所	吉賀町	R4 ~ R5	200
邑南町	交通安全対策	市町村道	石見中央線、山根原工区	路肩整備、0.31km	邑南町	R4 ~ R5	56
吉賀町	交通安全対策	市町村道	元町丸町線ほか、吉賀工区	通学路対策、1.1km	吉賀町	R4 ~ R5	15
松江市	交通安全対策	市町村道	北部区画53号線ほか4線、学園工区ほか4工区	通学路対策、0.52km、2箇所	松江市	R4 ~ R6	278
浜田市	交通安全対策	市町村道	美川北37号線ほか17線、美川工区ほか22工区	通学路対策、6.68km、2箇所	浜田市	R4 ~ R6	1,156
出雲市	交通安全対策	市町村道	武志高岡線ほか28線、荻村中野美保工区ほか31工区	通学路対策、11.09km、6箇所	出雲市	R4 ~ R8	6,048
益田市	交通安全対策	市町村道	高津線ほか5線、高津工区ほか9工区	通学路対策、2.76km、8箇所	益田市	R4 ~ R8	171
大田市	交通安全対策	市町村道	大田長久線ほか1線、長久工区	通学路対策、0.61km	大田市	R4 ~ R8	130
安来市	交通安全対策	市町村道	布部西谷線ほか7線、布部工区ほか7線	通学路対策、2.11km、3箇所	安来市	R4 ~ R8	1,471
江津市	交通安全対策	市町村道	神主敬川境線ほか31線、二宮町神主1工区ほか13線	通学路対策、7.5km	江津市	R4 ~ R8	496
松江市	改善 (※17-2整備)	市町村道	西の浜線ほか2線、加賀工区	現道拡幅、0.18km	松江市	R5 ~ R5	60
松江市	改善 (※17-2整備)	市町村道	七瀬東西線、七瀬工区	道路新設、0.42km	松江市	R5 ~ R5	30
松江市	改善 (※17-2整備)	市町村道	黒田畦学校線、佐草工区	現道拡幅、0.08km	松江市	R5 ~ R5	2
出雲市	改善 (※17-2整備)	市町村道	斐川100号線、直江工区	道路改良、0.88km	出雲市	R5 ~ R5	11
益田市	改善 (※17-2整備)	市町村道	向内田1号線、向内田工区	道路改良、0.1km	益田市	R5 ~ R5	50
美郷町	改善 (※17-2整備)	市町村道	滝原下線、滝原工区	現道拡幅、0.2km	美郷町	R5 ~ R5	15
松江市	改善 (※17-2整備)	市町村道	古志大野線、西長江工区	交差点改良、0.4km	松江市	R5 ~ R5	50
大田市	老朽化対策	市町村道	川北線ほか、大田工区ほか	区画線修繕、4.0km	大田市	R5 ~ R5	7
江津市	改善 (※17-2整備)	市町村道	敬川試験場線ほか、敬川工区	冠水対策、0.45km	江津市	R5 ~ R5	5
奥出雲町	老朽化対策	市町村道	川西五反田線ほか、奥出雲工区	道路照明施設LED化、25本	奥出雲町	R5 ~ R5	10
奥出雲町	老朽化対策	市町村道	武者山滝坂線ほか、奥出雲工区	防草対策、0.4km	奥出雲町	R5 ~ R5	10
飯南町	改善 (※17-2整備)	市町村道	芦原鑄物屋2号線、八神工区	現道拡幅、0.1km	飯南町	R5 ~ R5	12
美郷町	改善 (※17-2整備)	市町村道	吾郷浜原線、赤塚工区	現道拡幅、1.1km	美郷町	R5 ~ R5	20
隠岐の島町	改善 (※17-2整備)	市町村道	西郷128号線ほか、中町工区	電線類地中化、0.3km	隠岐の島町	R5 ~ R5	20
松江市	交通安全対策	市町村道	京塚栴廻線ほか、松江工区	通学路対策、0.14km	松江市	R5 ~ R5	15
浜田市	交通安全対策	市町村道	天満町高田町線、高田工区	歩道整備、0.3km	浜田市	R5 ~ R5	11
安来市	改善 (※17-2整備)	市町村道	久白津田平線、久白工区	通学路対策、0.2km	安来市	R5 ~ R5	11
隠岐の島町	交通安全対策	市町村道	西郷88号線、西町工区	通学路対策、0.26km	隠岐の島町	R5 ~ R6	110
大田市	区画	市町村道	大田市駅前周辺東側地区	区画整理、5.6ha	大田市	R3 ~ R10	4,200

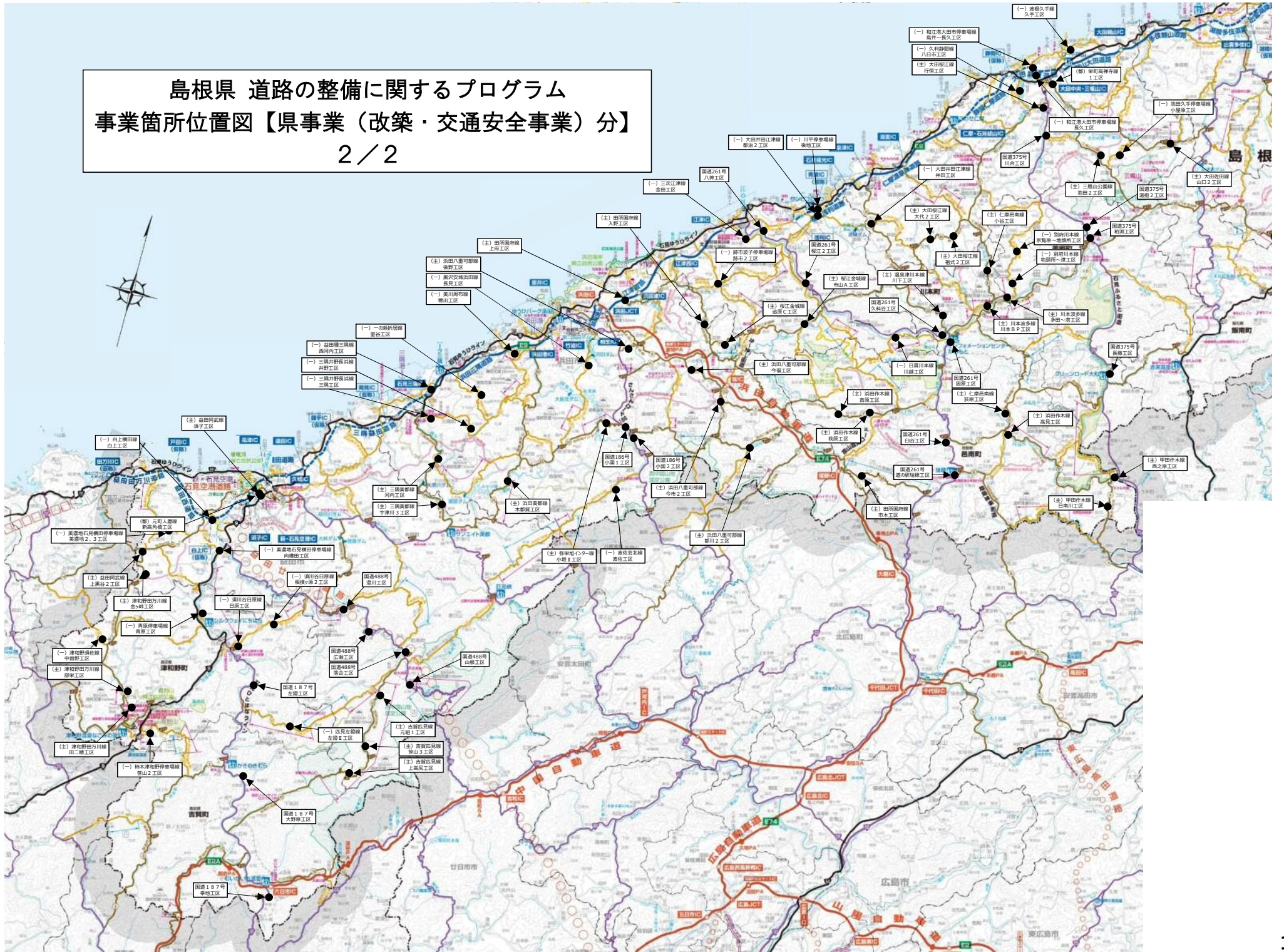


島根県 道路の整備に関するプログラム  
 事業箇所位置図【県事業（改築・交通安全事業）分】  
 1 / 2



# 島根県 道路の整備に関するプログラム 事業箇所位置図【県事業（改築・交通安全事業）分】

2 / 2





島根県 道路の整備に関するプログラム  
事業箇所位置図【県事業（橋梁耐震・雪寒事業）分】





- 改築事業
- 交通安全事業

**島根県 道路の整備に関するプログラム  
事業箇所位置図【市町村事業（改築・交通安全事業）分】**

