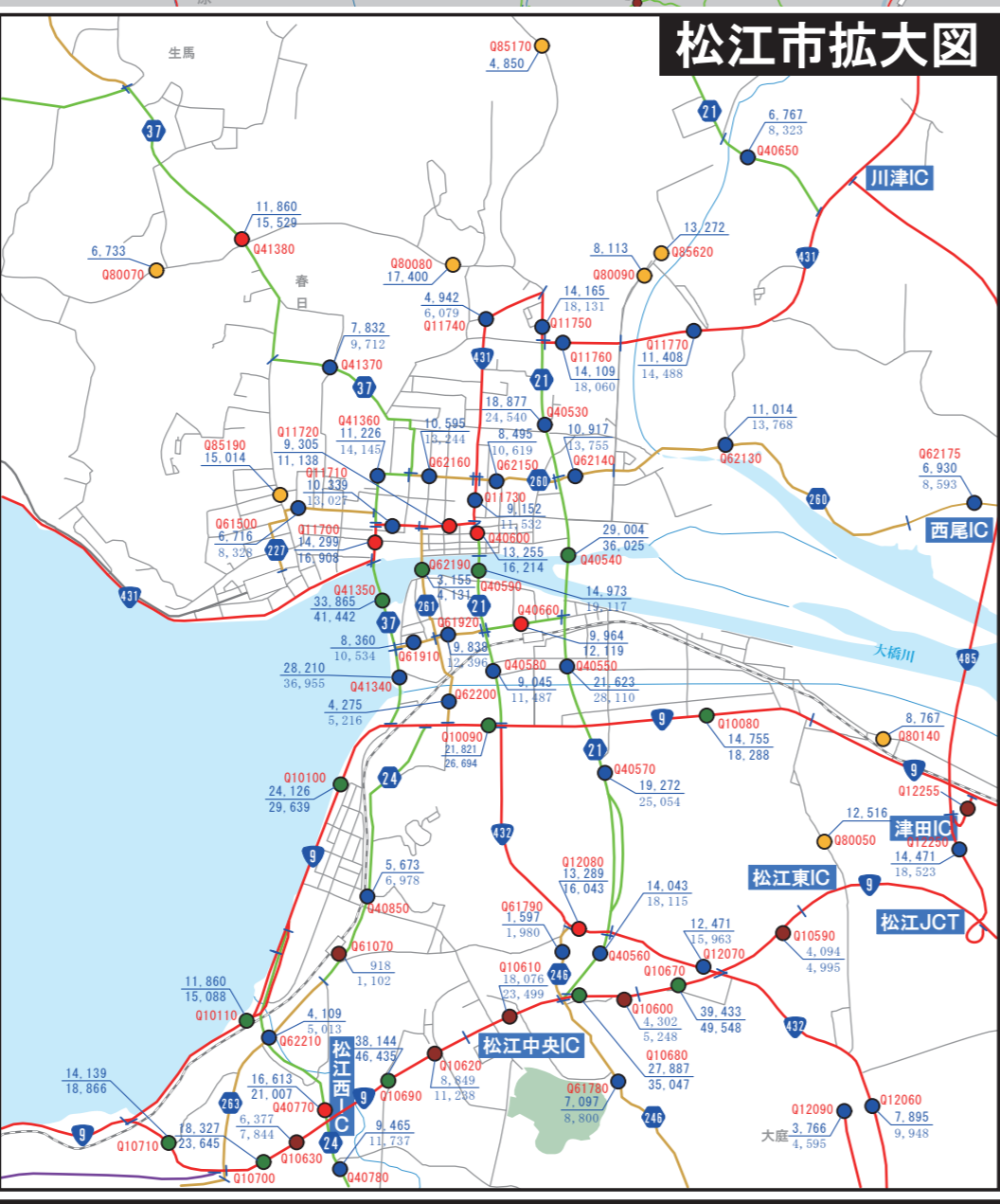
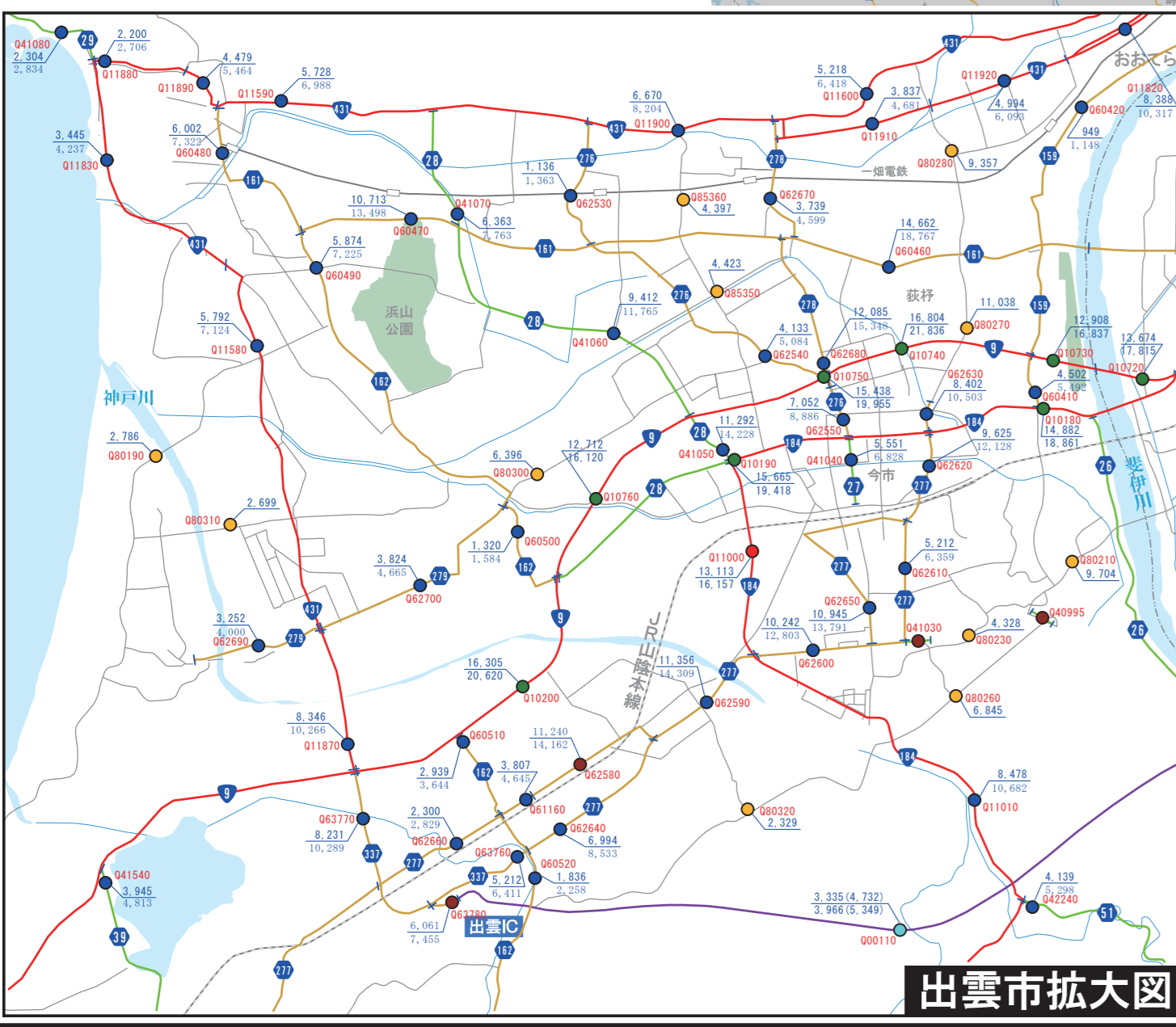
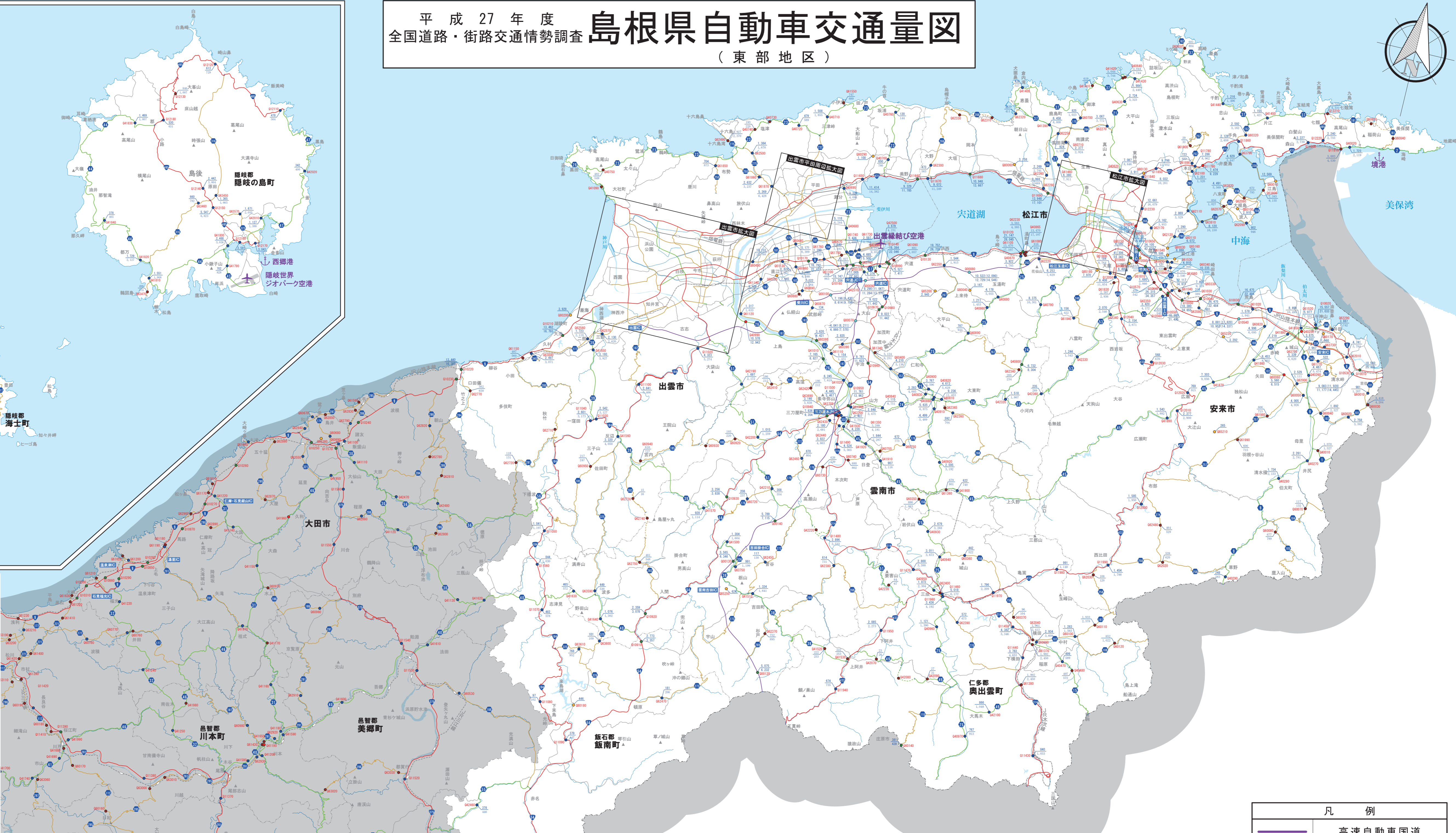
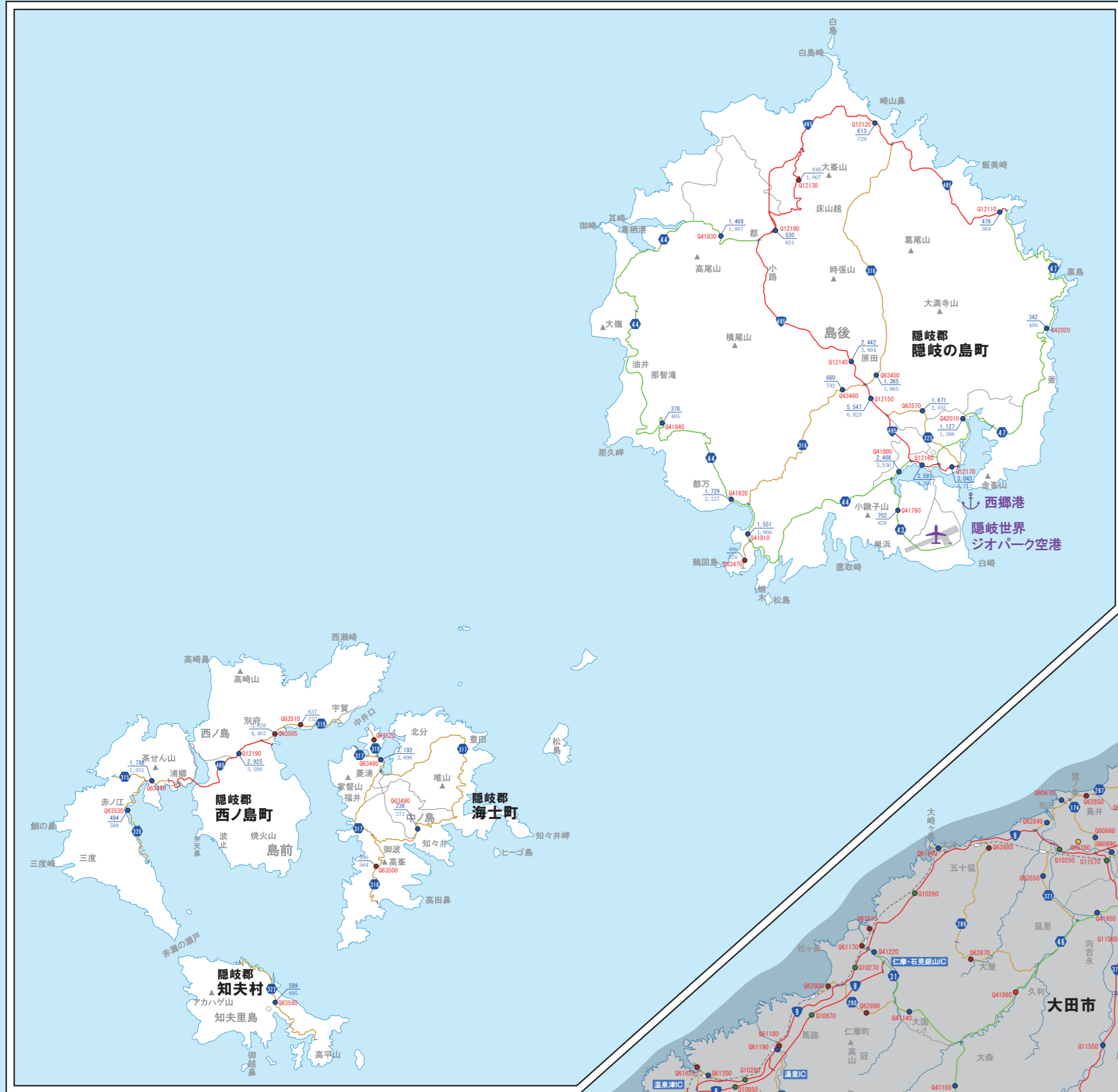



# 平成 27 年度 島根県自動車交通量図 ( 東 部 地 区 )

全国道路・街路交通情勢調査



道 路 表						
1 一般国道	25 玉湯釜釜山線	106 多里伯太線	190 荒島停車場線	279 安来港線	270 下横田出雲三城停車場線	308 野地鎌手停車場線
2 主要地方道	26 出雲三刀屋線	107 横田伯耆線	191 揖屋停車場線	230 長湯港線	271 狹野木次線	309 東山道津田停車場線
3 一般県道	27 出雲市停車場線	108 印賀奥出雲線	192 東松江停車場線	232 小伊津港線	272 吉田三刀屋線	310 益田吉田線
4 其他市町村道	28 出雲大社線	109 邑南宮線	193 乃木停車場線	233 久手港線	273 吉田横原線	311 白上線田線
5 観測地点番号	29 大社日御線	110 奥出雲野線	194 玉湯温泉停車場線	234 五十猛港線	274 東比田部線	312 須川谷日原線
6 西日本高速観測地点	30 三瓶山公園線	112 三次江津線	195 穴道停車場線	235 七万港線	275 十六島江停車場線	313 奥地石見田停車場線
7 国土交通省観測地点	31 仁尊寺線	113 柳山中野線	196 在左停車場線	236 湯島港線	276 志保今川線	314 美都湯川線
8 平日12時間観測地点	32 温泉津川本線	114 今福基北線	197 木次直江停車場線	237 高松港線	277 多夜江南出雲線	315 国賀停車場線
9 平日24時間観測地点	33 浜田港線	115 渡笠北線	198 小田停車場線	238 江津港線	278 矢尾今市線	316 中津津港線
10 非観測地点	34 浜田美都線	120 須川吉賀線	199 西出雲停車場線	239 唐津港線	279 外園高松線	317 海士馬線
11 国・県道区間外観測地点	35 益田停車場線	123 椿木山口線	200 仁万停車場線	240 浜田港線	280 佐田小田停車場線	318 日の津崎港線
12 一般国道	36 松江鹿島美保線	124 津和野須佐線	201 湯里停車場式線	241 山田港線	281 窪田山口線	319 西ノ島海士線
13 主要地方道	37 掛合上阿野線	152 松江七瀬港線	202 湯島停車場線	242 益田港線	283 窪内掛合線	320 珍浦浦港線
14 一般県道	38 瀬後峠全線	153 東出雲高湯線	203 石見坂停車場線	243 出雲空港線	284 田島中央田線	321 久利静間線
15 其他市町村道	39 川本波多線	156 木次横田線	204 黒松停車場線	245 清水寺線	285 渡根久手線	322 知夫島線
16 観測地点番号	40 松江大東線	157 出雲大東線	205 逸利停車場線	246 八重垣神社線	286 池田久手停車場線	323 池田中野線
17 西日本高速観測地点	41 松江吉賀線	159 出雲平田線	206 渡子停車場線	247 八重垣神社竹矢線	287 静間久手停車場線	324 上意東福屋線
18 国土交通省観測地点	42 藤波線	161 斐川出雲大社線	207 下府停車場線	248 神魂神社線	288 瓜坂川合線	325 佐田八神線
19 平日12時間観測地点	43 新南津和野線	162 大社久美線	208 浜田停車場線	249 八重垣神社八雲線	289 久利五平停車場線	326 藤原八神線
20 平日24時間観測地点	44 甲田作木線	166 美都美都線	209 西浜田停車場線	250 野瀬寺線	290 大園馬尾停車場線	327 市井原線
21 非観測地点	45 浜田八重町線	170 益田津和野線	210 黒布停車場線	252 穴道公園線	291 別所川本線	328 石見空港線
22 国・県道区間外観測地点	46 西郷布能線	171 三隅停車場線	211 三隅停車場線	253 松山公園線	292 宇都井阿須線	329 松江旭インター線
23 一般国道	47 三隅美都線	172 美都匠見線	212 間尾停車場線	254 はまだリゾート線	293 高見出羽線	330 江津インター線
24 主要地方道	48 上阿井八川線	174 和江津大田市停車場線	213 豊浦停車場線	255 盛電湖線	294 邑南美都線	331 石見空港線
25 一般県道	49 田所国所線	175 柳津野宮線	214 加茂中停車場線	256 藤瀬高湯線	295 百貫川本線	332 三刀屋木次インター線
26 其他市町村道	50 出雲出雲線	176 掛合大東線	215 木次停車場線	257 布都受美線	296 川島美都線	333 久利インター線
27 観測地点番号	51 出雲出雲線	177 大田田井江津線	216 下久野停車場線	258 草野福田線	297 皆井田江津線	334 安来インター線
28 西日本高速観測地点	52 弥栄地インター線	177 大田田井江津線	216 下久野停車場線	258 草野福田線	297 皆井田江津線	334 安来インター線
29 国土交通省観測地点	53 大東東出雲線	179 黒沢安城浜田線	217 出雲横田停車場線	259 大根島線	298 跡市川平停車場線	335 出雲空港線
30 平日12時間観測地点	54 益田津川線	180 高瀬荒島線	218 八川停車場線	260 本庄福高松江線	299 下府江津線	336 吉田掛合インター線
31 平日24時間観測地点	55 邑南南線	181 七瀬雲津長浜線	221 川平停車場線	261 母衣町神賀町線	300 跡市渡子停車場線	337 出雲インター線
32 非観測地点	56 大田佐田線	182 多勢島線	222 川本停車場線	262 湯乃木湯町線	301 佐野渡子停車場線	338 美保園八束松江線
33 国・県道区間外観測地点	57 穴道インター線	183 望月島線	223 石見坂停車場線	264 溝沢江津線	302 長利停車場線	339 浜田インター線
34 一般国道	58 三刀屋停車場線	184 平田野線	224 青原停車場線	265 黒井田安来線	303 一の瀬折原線	340 多夜インター線
35 主要地方道	59 米子伯太線	185 三刀屋佐田線	225 日原停車場線	266 大野魚瀬停車場線	304 三隅井野長浜線	351 出雲自動車道線
36 一般県道	60 米子広瀬線	186 美都大森線	226 橋木津和野停車場線	267 海瀬穴道線	305 美川尾市線	352 穴道津湖北自動車道線
37 其他市町村道	102 西伯太線	187 川木大東線	227 松江しじ湖温泉停車場線	268 上久野大東線	306 長安野線	
38 観測地点番号	105 本山伯太線	189 匠見左野線	228 平田停車場線	269 吉田出雲線	307 渡根匠見線	

凡 例

- 高速自動車国道
- 一般国道
- 主要地方道
- 一般県道
- 其他市町村道
- 観測地点番号
- 西日本高速観測地点
- 国土交通省観測地点
- 平日12時間観測地点
- 平日24時間観測地点
- 非観測地点
- 国・県道区間外観測地点

交通量

平日12時間交通量(休日)  
平日24時間交通量(休日)

※休日交通量は休日交通量調査実施箇所のみを記す  
非観測地点の交通量は推計値を用いる(明朝文字)