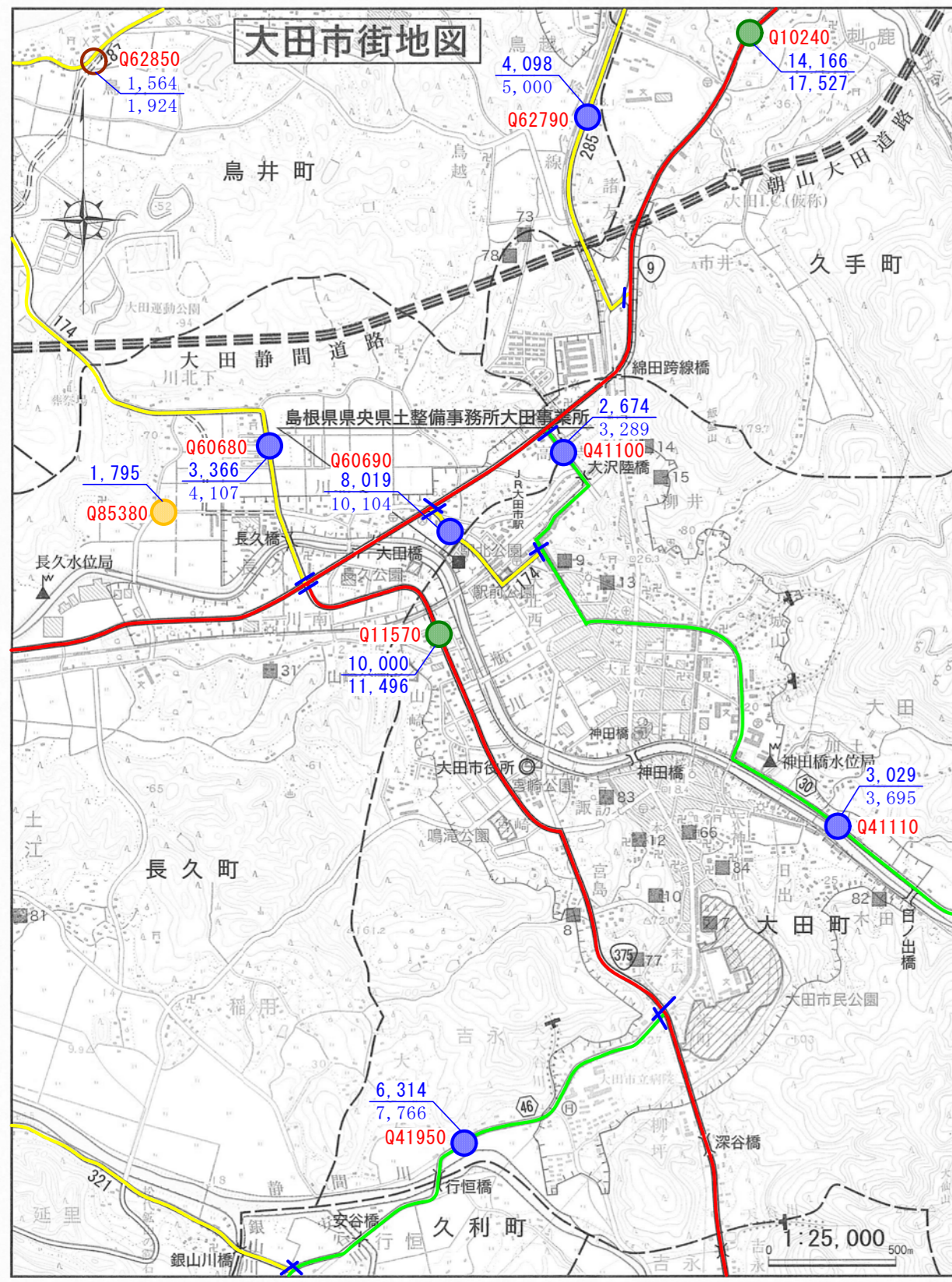
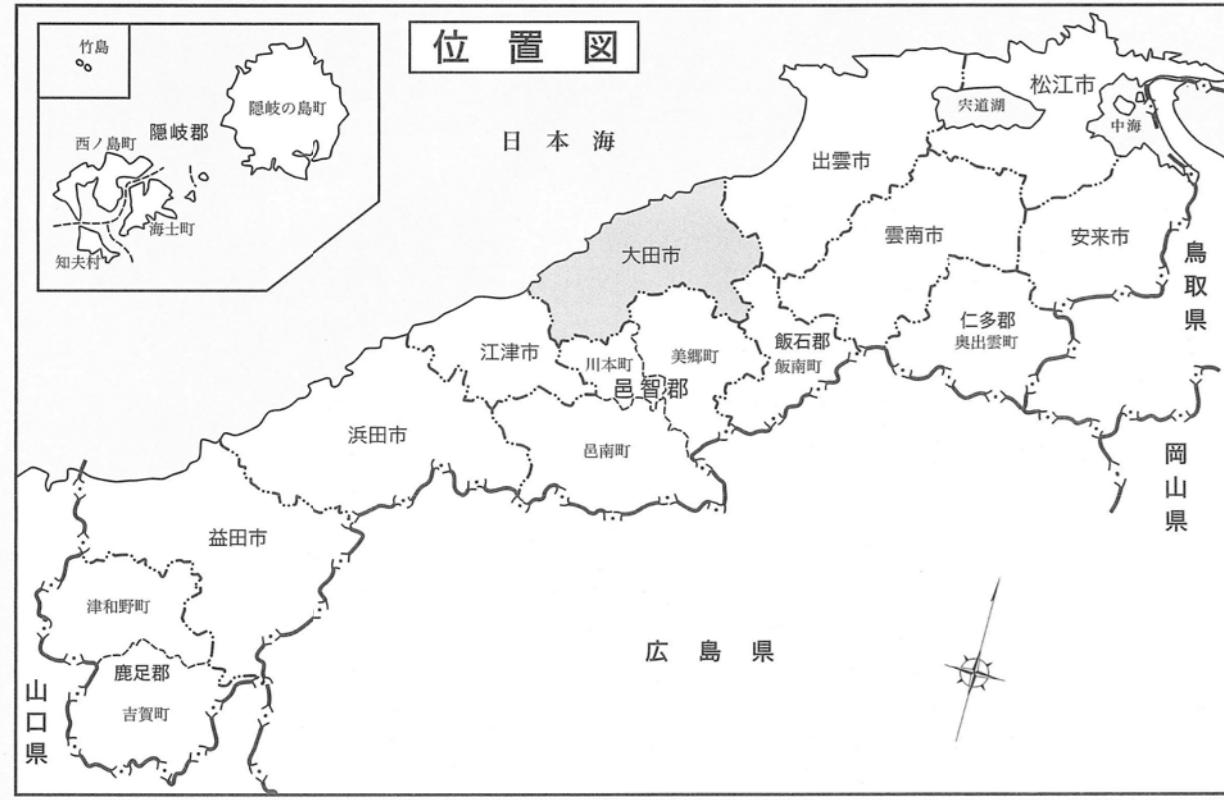


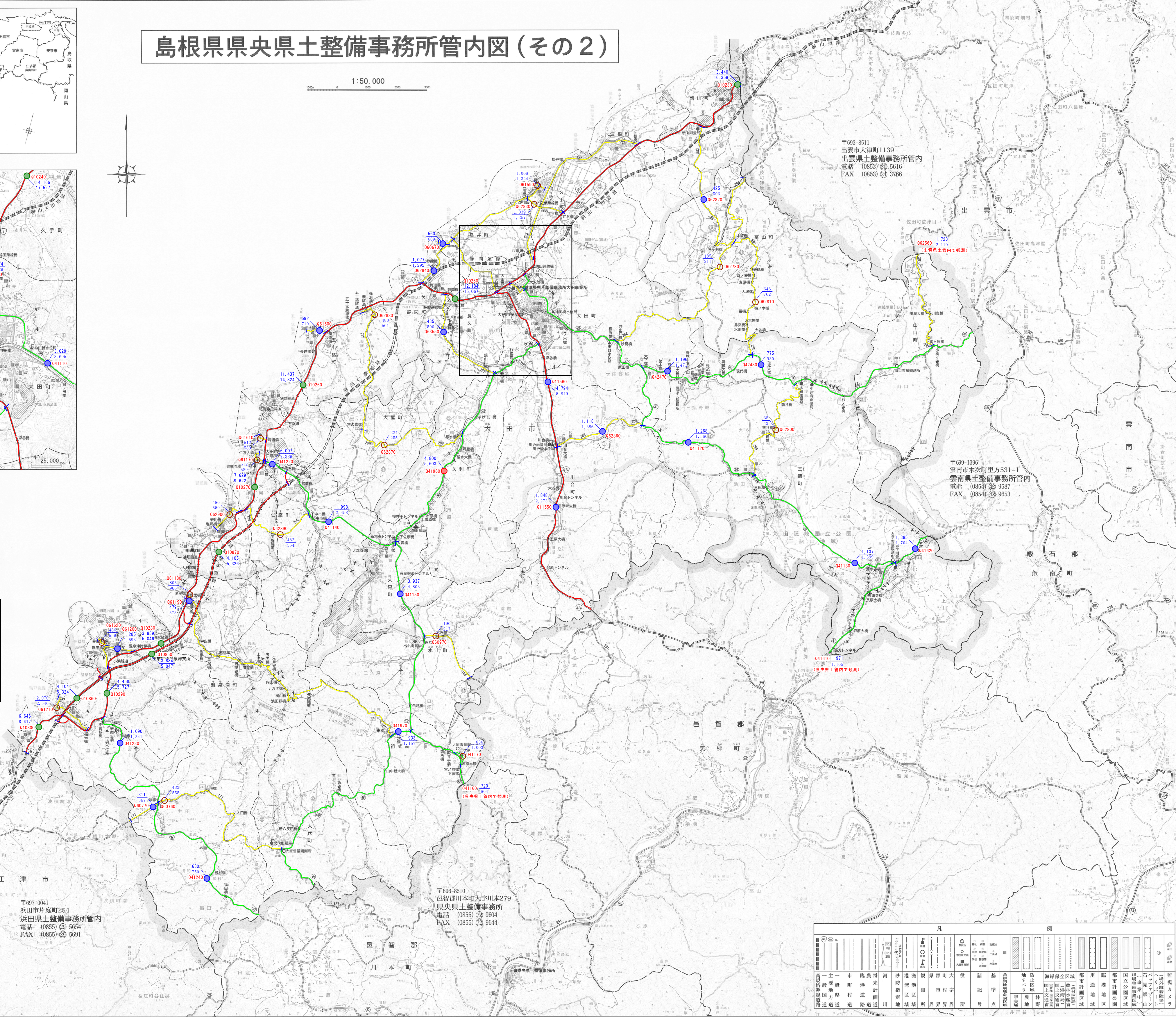
島根県県央県土整備事務所管内図(その2)

1:50,000



- 路線凡例**
- 高速自動車国道
 - 一般国道
 - 主要地方道
 - 一般県道

- 観測箇所凡例**
- 平日12時間観測地点 28
 - 平日24時間観測地点 1
 - 国、県道区間外観測地点 1
 - 島根県観測箇所計 30
 - 西日本高速特観測地点 -
 - 国土交通省観測地点 12
 - 非観測地点 18



河川表

河川名	河川番号
一般国道	(20) 江の川水系
一般国道9号	(20) 江の川水系
375号	(20) 江の川水系
主要地方道	(31) 忍野川水系
三瓶山公園線	(32) 忍野川水系
仁原山南線	(33) 忍野川水系
織津川本線	(34) 忍野川水系
川本渡多線	(35) 忍野川水系
大田橋江線	(36) 忍野川水系
大田佐田線	(37) 忍野川水系
一般県道	(38) 忍野川水系
相江津大田市停車場線	(39) 忍野川水系
大田井田江津線	(40) 忍野川水系
美郷大森線	(41) 忍野川水系
仁万停車場線	(42) 忍野川水系
湯里停車場線	(43) 忍野川水系
温泉津停車場線	(44) 忍野川水系
石見湯光停車場線	(45) 忍野川水系
久手湯光線	(46) 忍野川水系
五十鈴港線	(47) 忍野川水系
仁万港線	(48) 忍野川水系
湯里津港線	(49) 忍野川水系
窪田山口線	(50) 忍野川水系
窪田女手線	(51) 忍野川水系
窪田久手停車場線	(52) 忍野川水系
窪田久手停車場線	(53) 忍野川水系
瓜坂川合線	(54) 忍野川水系
久利馬路停車場線	(55) 忍野川水系
久利静間線	(56) 忍野川水系
仁原島自転車道線	(57) 忍野川水系
大田橋自転車道線	(58) 忍野川水系

港湾区域表

港湾区域名	港湾区域番号
久手港	32
湯里津港	33
窪田津港	34
窪田津港	35
窪田津港	36
窪田津港	37
窪田津港	38
窪田津港	39
窪田津港	40
窪田津港	41
窪田津港	42
窪田津港	43
窪田津港	44
窪田津港	45
窪田津港	46
窪田津港	47
窪田津港	48
窪田津港	49
窪田津港	50
窪田津港	51
窪田津港	52
窪田津港	53
窪田津港	54
窪田津港	55
窪田津港	56
窪田津港	57
窪田津港	58
窪田津港	59
窪田津港	60
窪田津港	61
窪田津港	62
窪田津港	63
窪田津港	64
窪田津港	65
窪田津港	66
窪田津港	67
窪田津港	68
窪田津港	69
窪田津港	70
窪田津港	71
窪田津港	72
窪田津港	73
窪田津港	74
窪田津港	75
窪田津港	76
窪田津港	77
窪田津港	78
窪田津港	79
窪田津港	80
窪田津港	81
窪田津港	82
窪田津港	83
窪田津港	84
窪田津港	85
窪田津港	86
窪田津港	87
窪田津港	88
窪田津港	89
窪田津港	90

農道表

番号	地区	農道名
大-1	大邑地区	大邑地区一般農道
大-2	大邑地区	大邑地区一般農道
大-3	大邑地区	大邑地区一般農道
大-4	大邑地区	大邑地区一般農道
大-5	大邑地区	大邑地区一般農道
大-6	大邑地区	大邑地区一般農道

砂防指定河川表

河川名	指定河川番号
津戸谷川	1
伊佐川	2
井原川	3
早水川	4
大谷川	5
山田川	6
大谷川	7
大谷川	8
大谷川	9
大谷川	10
大谷川	11
大谷川	12
大谷川	13
大谷川	14
大谷川	15
大谷川	16
大谷川	17
大谷川	18
大谷川	19
大谷川	20
大谷川	21
大谷川	22
大谷川	23
大谷川	24
大谷川	25
大谷川	26
大谷川	27
大谷川	28
大谷川	29
大谷川	30
大谷川	31
大谷川	32
大谷川	33
大谷川	34
大谷川	35
大谷川	36
大谷川	37
大谷川	38
大谷川	39
大谷川	40
大谷川	41
大谷川	42
大谷川	43
大谷川	44
大谷川	45
大谷川	46
大谷川	47
大谷川	48
大谷川	49
大谷川	50
大谷川	51
大谷川	52
大谷川	53
大谷川	54
大谷川	55
大谷川	56
大谷川	57
大谷川	58
大谷川	59
大谷川	60
大谷川	61
大谷川	62
大谷川	63
大谷川	64
大谷川	65
大谷川	66
大谷川	67
大谷川	68
大谷川	69
大谷川	70
大谷川	71
大谷川	72
大谷川	73
大谷川	74
大谷川	75
大谷川	76
大谷川	77
大谷川	78
大谷川	79
大谷川	80
大谷川	81
大谷川	82
大谷川	83
大谷川	84
大谷川	85
大谷川	86
大谷川	87
大谷川	88
大谷川	89
大谷川	90

地すべり防止区域表

番号	区域名	番号	区域名	番号	区域名
1	赤崎	2	大屋(追加)	3	土居
4	島津	5	鬼村(追加)	6	中尾
7	下津戸	8	鬼村	9	野村
10	城見	11	小山村	12	山根
13	津戸	14	重見	15	東山
16	津戸	17	上尾	18	尾崎
19	東山(追加)	20	尾崎	21	本所
22	東山(追加)	23	尾崎	24	本所
25	東山(追加)	26	尾崎	27	本所
28	東山(追加)	29	尾崎	30	本所
31	東山(追加)	32	尾崎	33	本所
34	東山(追加)	35	尾崎	36	本所
37	東山(追加)	38	尾崎	39	本所
40	東山(追加)	41	尾崎	42	本所
43	東山(追加)	44	尾崎	45	本所
46	東山(追加)	47	尾崎	48	本所
49	東山(追加)	50	尾崎	51	本所
52	東山(追加)	53	尾崎	54	本所
55	東山(追加)	56	尾崎	57	本所
58	東山(追加)	59	尾崎	60	本所
61	東山(追加)	62	尾崎	63	本所
64	東山(追加)	65	尾崎	66	本所
67	東山(追加)	68	尾崎	69	本所
70	東山(追加)	71	尾崎	72	本所
73	東山(追加)	74	尾崎	75	本所
76	東山(追加)	77	尾崎	78	本所
79	東山(追加)	80	尾崎	81	本所
82	東山(追加)	83	尾崎	84	本所
85	東山(追加)	86	尾崎	87	本所
88	東山(追加)	89	尾崎	90	本所

(不詳観測) 島根県県央県土整備事務所大田事業所