平成十九年三月

島根県隠岐支庁管内図

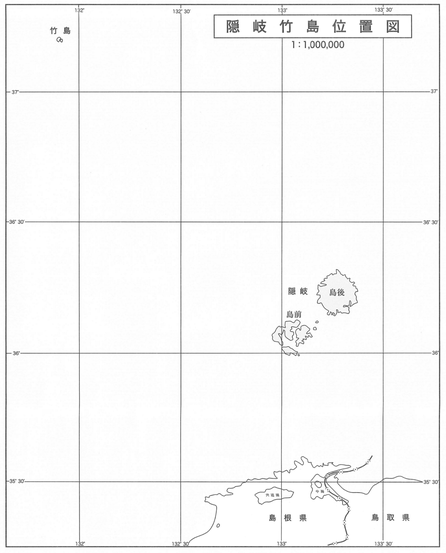

路線凡例
高速自動車国道
一般国道
主要地方道
一般県道

観測個所凡例		
	平日12時間観測地点	24
	平日24時間観測地点	−
	国，県道区間外観測地点	−
	島根県観測個所計	24
	西日本高速㈱観測地点	−
	国土交通省観測地点	−
	非観測地点	6

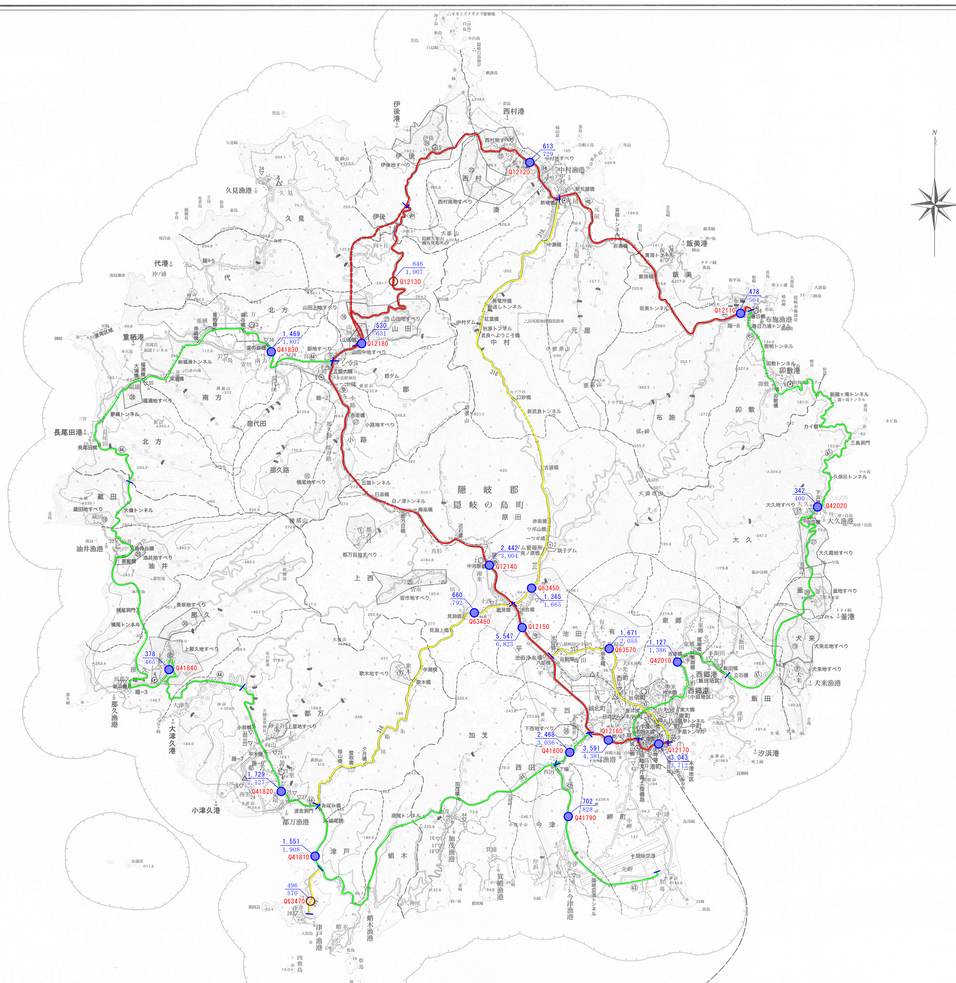

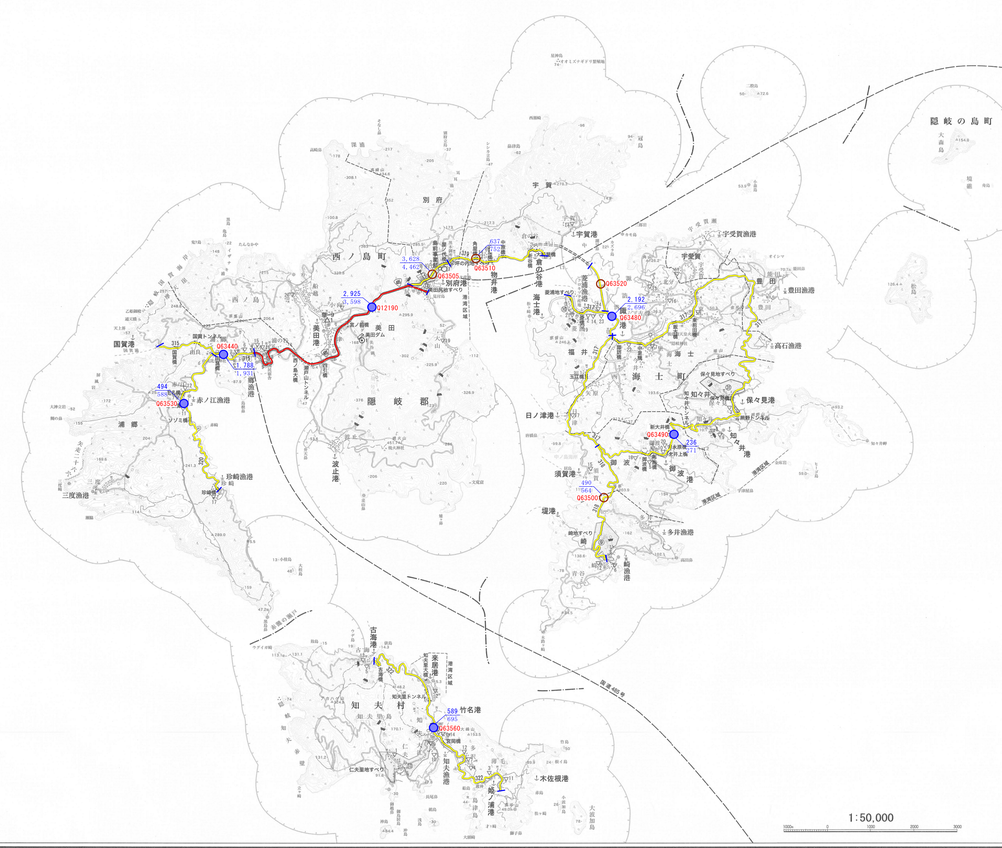

凡例	
町村界	
旧町村界	
大字界	
一般国道	
主要地方道	
一般県道	
臨港道路	
広域農道	
二級河川	
河川危険箇所	
砂防指定地河川	
地すべり防止区域	
空港	
ダム	
重要港湾	
地方港湾	
一・二・三・四種漁港	
国土交通省所管海岸保全区域	
急傾斜地崩壊危険区域	
都市計画区域	
国立公園区域	
水位観測所	
雨量観測所	
雪量観測所	

道路表

整理番号	路線名
一般国道	
99	485号
主要地方道	
45	隠岐空港線
46	西郷都万線
47	西郷布施線
一般県道	
315	国賀海岸線
316	中村神戸港線
317	御士島線
318	日ノ津崎港線
319	西ノ島海士線
320	珍崎浦郷港線
322	知夫里線
323	池田中町線

二級河川表

町村	河川名
隠岐の島町	八尾川
	八尾川放水路
	城山川
	銭子川
	中谷川
	伝谷川
	有木川
	加茂川
	中村川
	元屋川
	大久川
	東郷川
	飯田川
	天川
	飯美川
	春日川
	伊勢川
	長尾田川
	重栖川
	御士島川
	西代田川
	小路川
	都久恵川
	山田川
西ノ島町	久見川
	都万川
	阿角川
	那久川
	浦井川
知夫村	調訪川
	海士川
	多井川
	猿川
	田川
	三度川
	大橋川
	横尾川

水位観測所

町村	番号	観測所名
隠岐の島町	1	八田橋水位観測所
	2	八尾川水位観測所
	3	新堀橋水位観測所
	4	都万川水位観測所
	5	五箇大橋水位観測所
	6	唐笠橋水位観測所
西ノ島町	1	美田水位観測所

雨量観測所

町村	番号	観測所名
隠岐の島町	1	西郷簡易量観測所
	2	奥ダム簡易量観測所
	3	中村雨量観測所
	4	那久雨量観測所
	5	五箇雨量観測所
	6	布施雨量観測所
西ノ島町	1	美田ダム雨量観測所

警報観測所

町村	番号	観測所名
隠岐の島町	1	西郷雨量観測所
	2	奥ダム雨量観測所
	3	五箇雨量観測所
	4	那久雨量観測所
	5	中村雨量観測所
	6	布施雨量観測所
西ノ島町	1	別府雨量観測所

河川危険箇所

町村	番号	河川名
隠岐の島町	1	八尾川
	2	那久路川
	3	都万川
	4	都万雪景観測所
	5	中村雪景観測所
	6	布施雪景観測所
西ノ島町	1	別府雪景観測所

砂防指定地

町村	河川名
隠岐の島町	銭子川
	有木川
	元屋川
	中村川
	加茂川
	布施川
	大河川
	宇屋川
	前田川
	山ノ中谷川
	三嶋田川
	六郎谷川
	栄長谷川
	東谷川
	都万目川
	飯田川
	大久川
	柳浜川
	迎石川
	重の奥川
	学の奥川
	施井川
	三久川
	カイヤ川
	都万川
	向山川
	カラカ川
	中川
	大津久川及び支川
西ノ島町	堀野川
	那久路川
	浦毛川
	唐代田川
	都川
	長尾田川
	久見川
	小路谷川及び支川
	他野川
	理浦川
	金地ノ谷川
	魚目川
	中谷川
	御敷川
	本谷川
	布施中谷川

急傾斜地崩壊危険区域

町村	番号	地区名
隠岐の島町	1	浦郷
	2	紙見
	3	古市
	4	名田２
	5	西町
	6	西町指向
	7	荒尾
	8	白崎
	9	登呂
	10	東町西
	11	東町土イダ
	12	平崎
	13	東町
	14	大城
	15	中町
	16	柄尾民
	17	加茂１
	18	加茂２
	19	今津２
	20	屋敷合９１
	21	屋敷合９２
	22	山根
	23	宮谷
	24	西里２
	25	向山
	26	里屋１
	27	里屋２
	28	津戸
	29	西里１
	30	中里
	31	アマツシヤ
	32	油井
	33	森里
	34	久見
	35	屋通１
	36	宮ノ森
	37	中島
	38	那部
	39	学校
	40	布施
	41	飯美
	42	飯美２
	43	高井
	44	加茂大橋底
西ノ島町	1	東
	2	東屋
	3	保々見
知夫村	1	仁夫里
	2	東屋
	3	薄毛
	4	竹の前
	5	古海
	6	那部

急傾斜地崩壊危険区域

町村	番号	地区名
隠岐の島町	4	御波
	5	今浦
	6	丸谷
	7	中里
	8	知々井
	9	宇津島
	10	御波東
	11	宇受賀
	12	鳩
	13	北分１
	14	北分２
	15	北分３
	16	北分３
	17	日ノ津
	18	布施
	19	海士４
	20	海士１
	21	御波１
	22	御次浜
	23	菅浦５
	24	菅浦６
	1	横手小路
	2	尾ノ代
	3	赤ノ江
	4	牧鳴前
	5	牧ノ浦
	6	西ノ崎
	7	赤ノ江西
	8	浦ノ谷
	9	鯛ノ崎
	10	浦郷診療所裏
	11	赤ノ江東
	12	赤ノ江北
	13	大宇賀
	14	物井
	15	熊の谷
	16	平井小路
	17	内原小路
	18	飯井
	19	大山
	20	太井
	1	仁夫里
	2	東屋
	3	薄毛
	4	竹の前
	5	古海
	6	那部

島根県管理港湾表

町村	港湾名
隠岐の島町	西郷港
	菱栄港
	御波港
	知々井港
西ノ島町	別府港
知夫村	来居港

市町村管理港湾表

町村	港湾名	知久町
隠岐の島町	菱浦港	
	伊後港	
	西村港	
	美田港	
	御敷港	
	飯美港	
	尾尾里港	
	大津久港	
	小津久港	
	波止港	
	日ノ津港	
	保々見港	
	池主港	
	民宿港	
西ノ島町	物井港	
	美田港	
	舟の谷港	
知夫村	国賀港	
	船ノ浦港	
	竹名港	
	古海港	
	本佐根港	

地すべり防止区域

町村	番号	地区名
隠岐の島町	1	那久目
	2	大来
	3	大久
	4	出田中
	5	那部
	6	上那久
	7	歌木
	8	上里
	9	崎
	10	南
	11	美田民
	12	岸の内
	13	仁夫里
	14	中村
	15	熊尾
	16	山田上
	17	小路
	18	那部
	19	大来北
	20	菱
	21	大久神
	22	西村
	23	西村南
	24	後
	25	管市
	26	下西
	27	山田
	28	福浦
	29	池井
	30	長坂
	31	保々見

国立公園区域表

町村	海岸名
隠岐の島町	（国土交通省）
	西郷港
	菱浦港
	知々井港
	加茂港
	大久海岸
	大来北
	大来
	大来南
	大来海岸
	大津久港
	小津久港
	波止港
	日ノ津港
	保々見港
	池主港
	民宿港
西ノ島町	美田港
	舟の谷港
知夫村	国賀港
	船ノ浦港
	竹名港
	古海港
	本佐根港

海岸保全区域表

町村	海岸名
隠岐の島町	（国土交通省）
	西郷港
	菱浦港
	知々井港
	加茂港
	大久海岸
	大来北
	大来
	大来南
	大来海岸
	大津久港
	小津久港
	波止港
	日ノ津港
	保々見港
	池主港
	民宿港
西ノ島町	美田港
	舟の谷港
知夫村	国賀港
	船ノ浦港
	竹名港
	古海港
	本佐根港

海岸保全区域表

町村	海岸名
隠岐の島町	（港湾区域等）
	西郷港
	菱浦港
	知々井港
西ノ島町	加茂港
	大久海岸
	大来北
	大来
	大来南
	大来海岸
	大津久港
	小津久港
	波止港
	日ノ津港
	保々見港
	池主港
	民宿港
西ノ島町	美田港
	舟の谷港
知夫村	国賀港
	船ノ浦港
	竹名港
	古海港
	本佐根港

（不許複製）島根県隠岐支庁

「この地図は、国土地理院長の承認を得て、同院発行の5万分1地形図を複製したものである。（承認番号　平18　中複　第318号）」

広島市南区平良海岸2−3−6　☎(082)256−7551（㈱広島図社