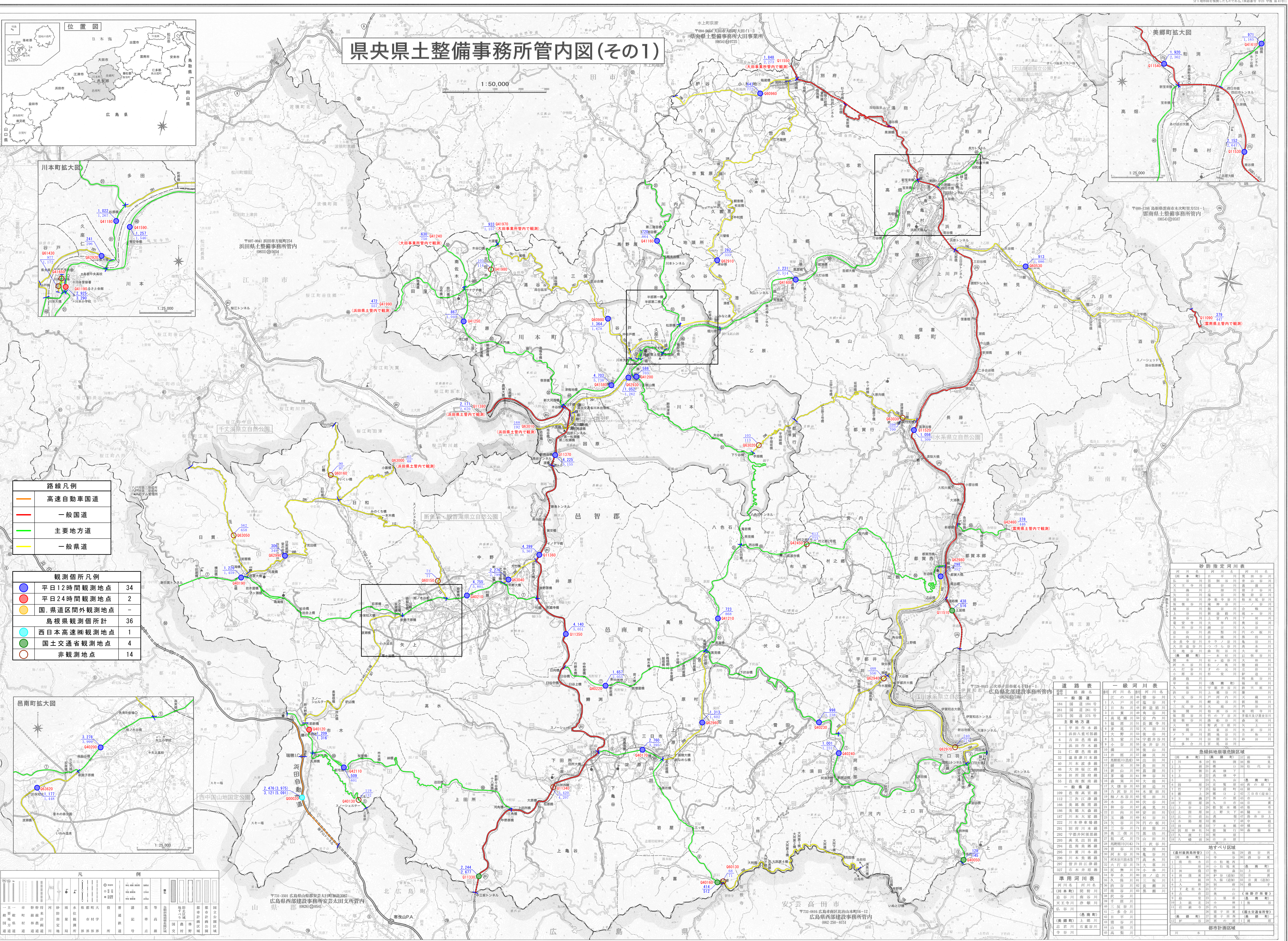
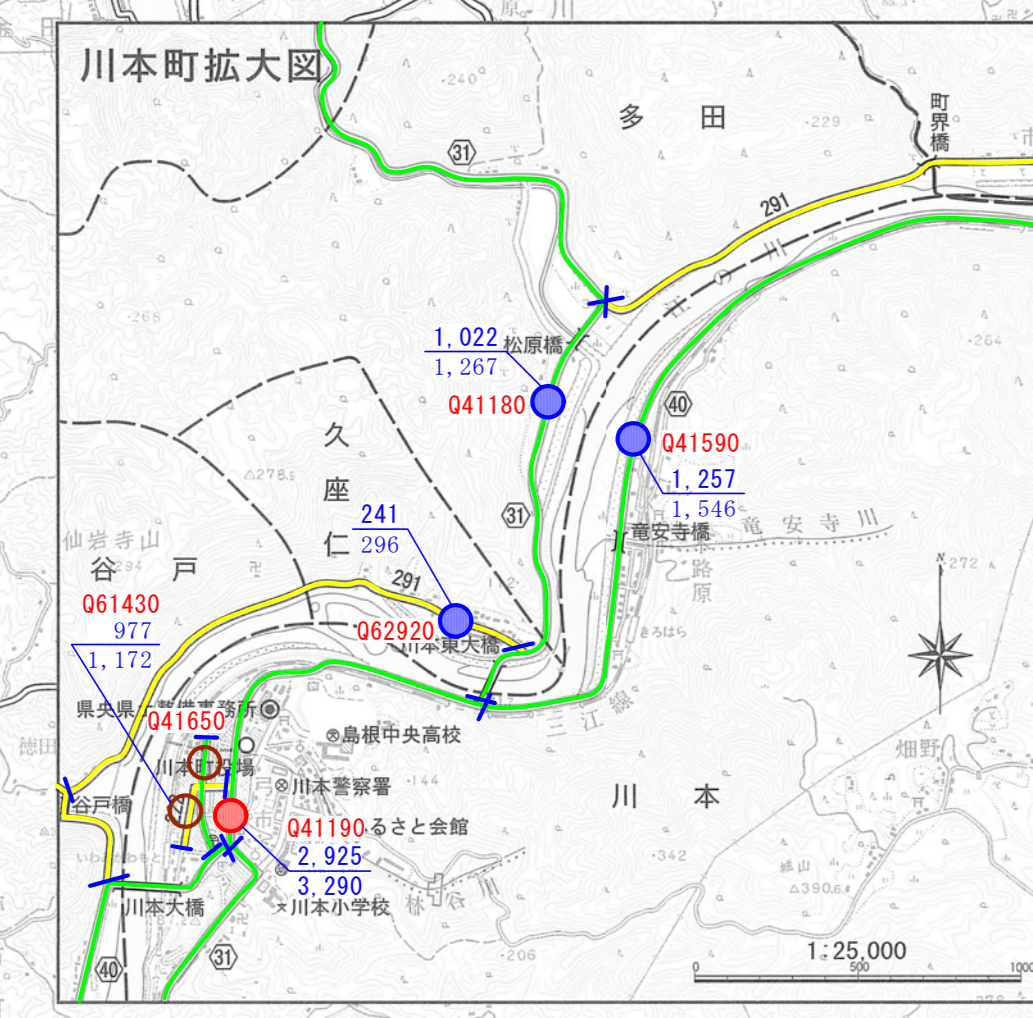
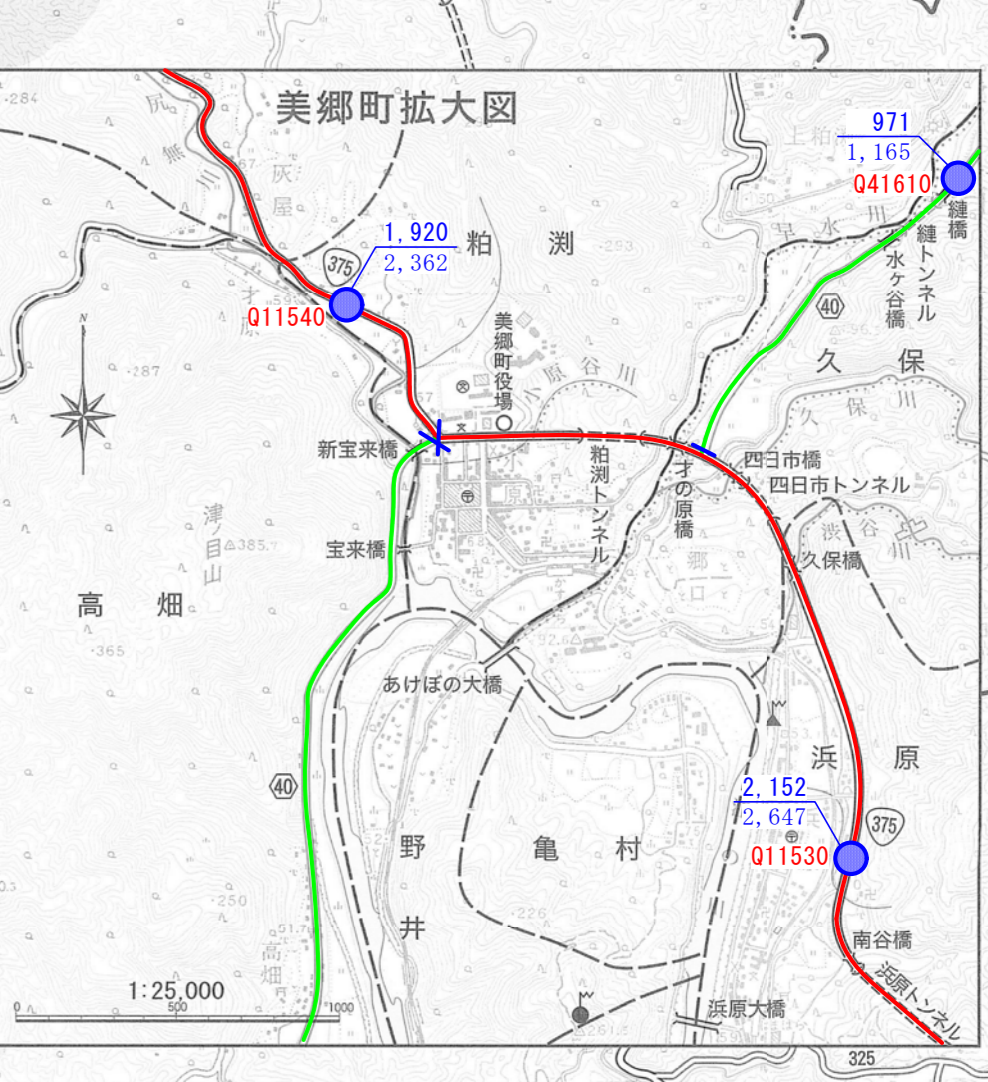
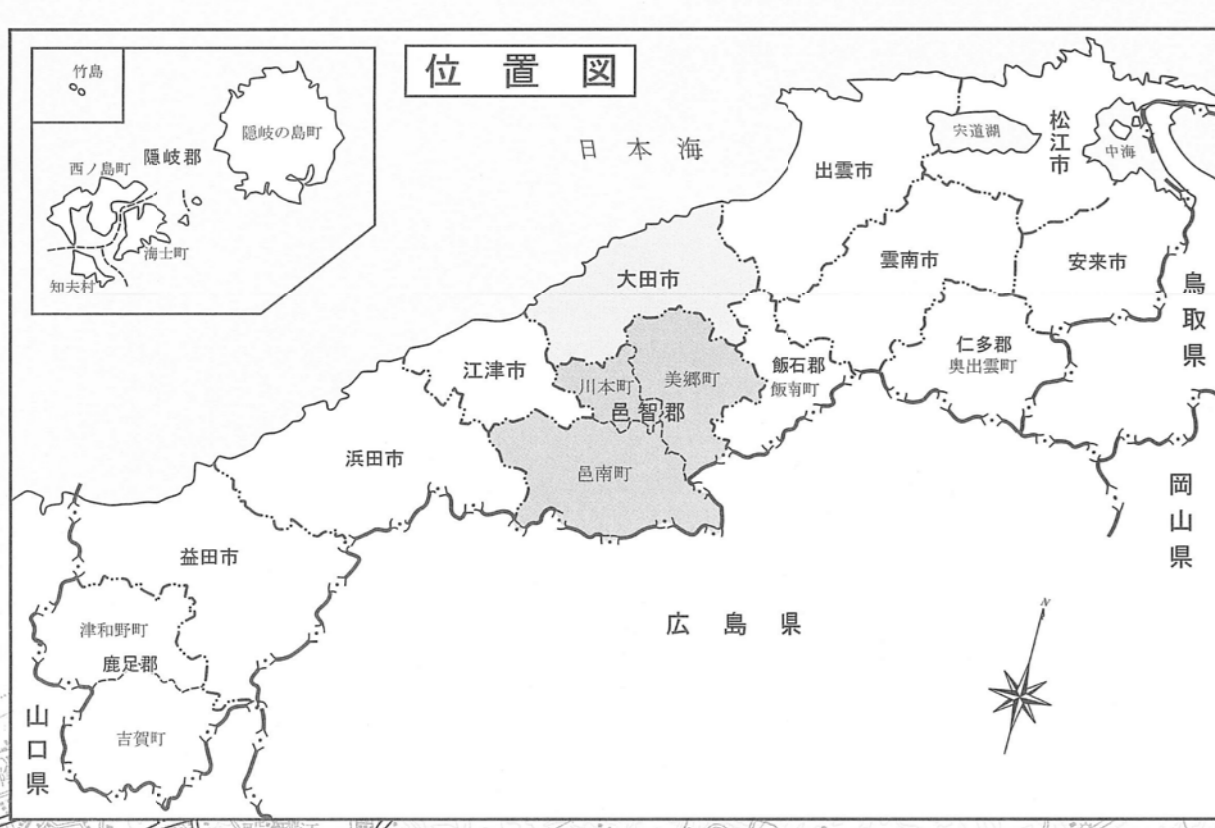
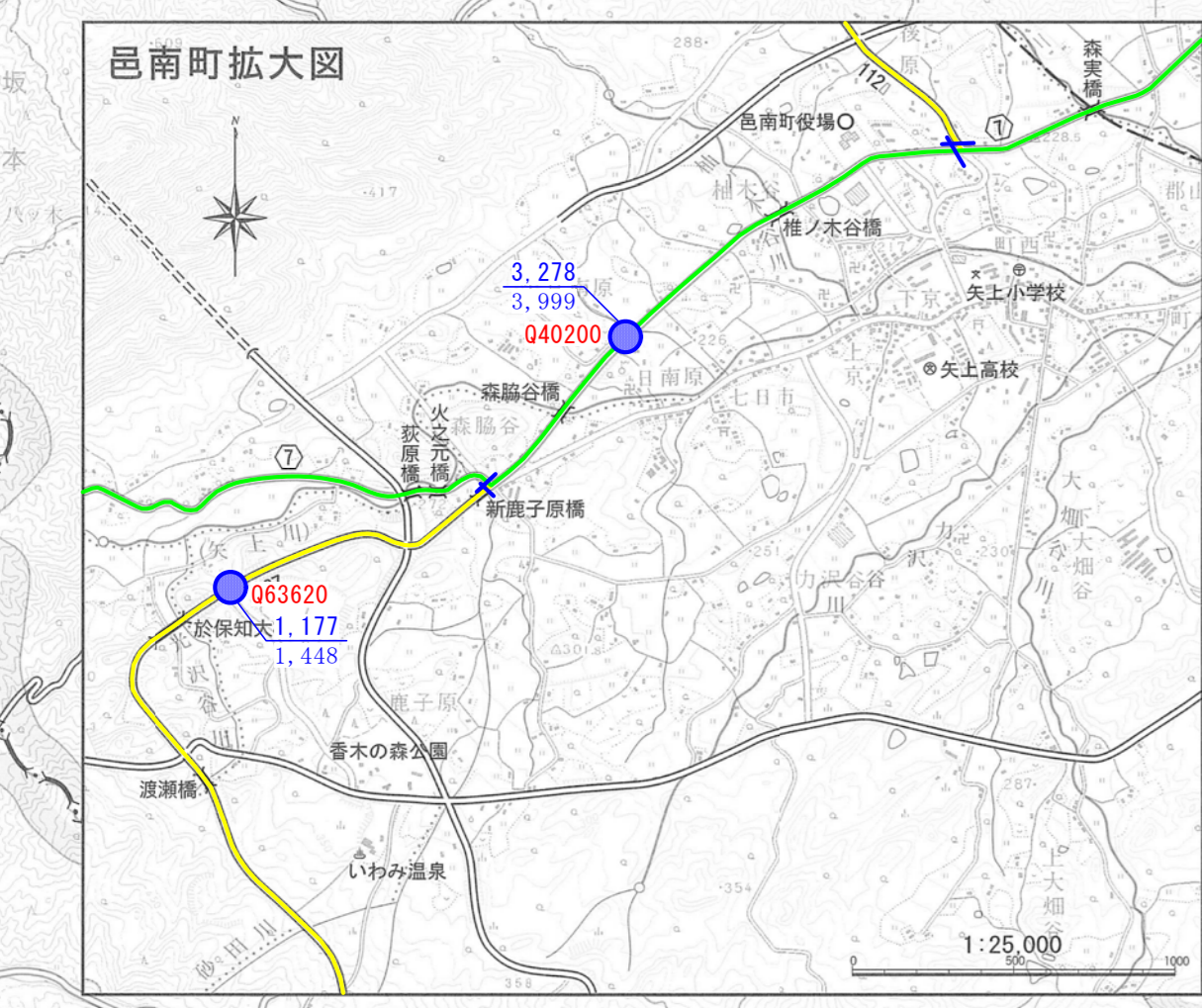


県央県土整備事務所管内図(その1)



	高速自動車国道
	一般国道
	主要地方道
	一般県道

	平日12時間観測地点	34
	平日24時間観測地点	2
	国、県道区間外観測地点	1
	島根県観測箇所計	36
	西日本高速幹線観測地点	1
	国土交通省観測地点	4
	非観測地点	14



河川名称	管理官	管理官住所	延長(km)	砂防指定区間(km)
大田川	大田市長	大田市長官舎	1.2	0.1
...

種別	路線番号	名称	延長(km)
一般国道	184	大田川	1.2
主要地方道	4	大田川	1.2
一般県道

区域番号	河川	崩壊危険区域
1	大田川	大田川
...

項目	凡例	例
市界		大田市
町界		川本町
村界		美郷町
県界		島根県
河川		大田川
主要地方道		大田川
一般国道		大田川
高速自動車国道		大田川
鉄道		大田川
観測点		大田川
急傾斜地崩壊危険区域		大田川
市界		大田市
町界		川本町
村界		美郷町
県界		島根県
河川		大田川
主要地方道		大田川
一般国道		大田川
高速自動車国道		大田川
鉄道		大田川
観測点		大田川
急傾斜地崩壊危険区域		大田川

河川名称	管理官	管理官住所	延長(km)	運用区間(km)
大田川	大田市長	大田市長官舎	1.2	0.1
...

(不複製) 島根県県土整備事務所
〒69-8165 邑智郡川本町川本七九
TEL 〇八五七二〇九二九九
FAX 〇八五七二〇九六四五