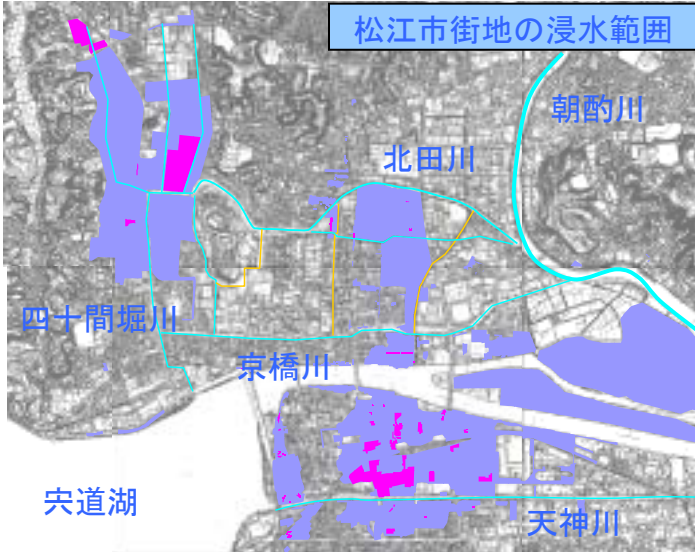
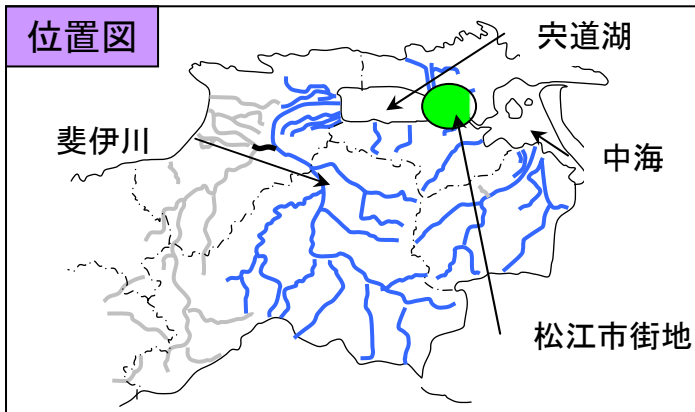


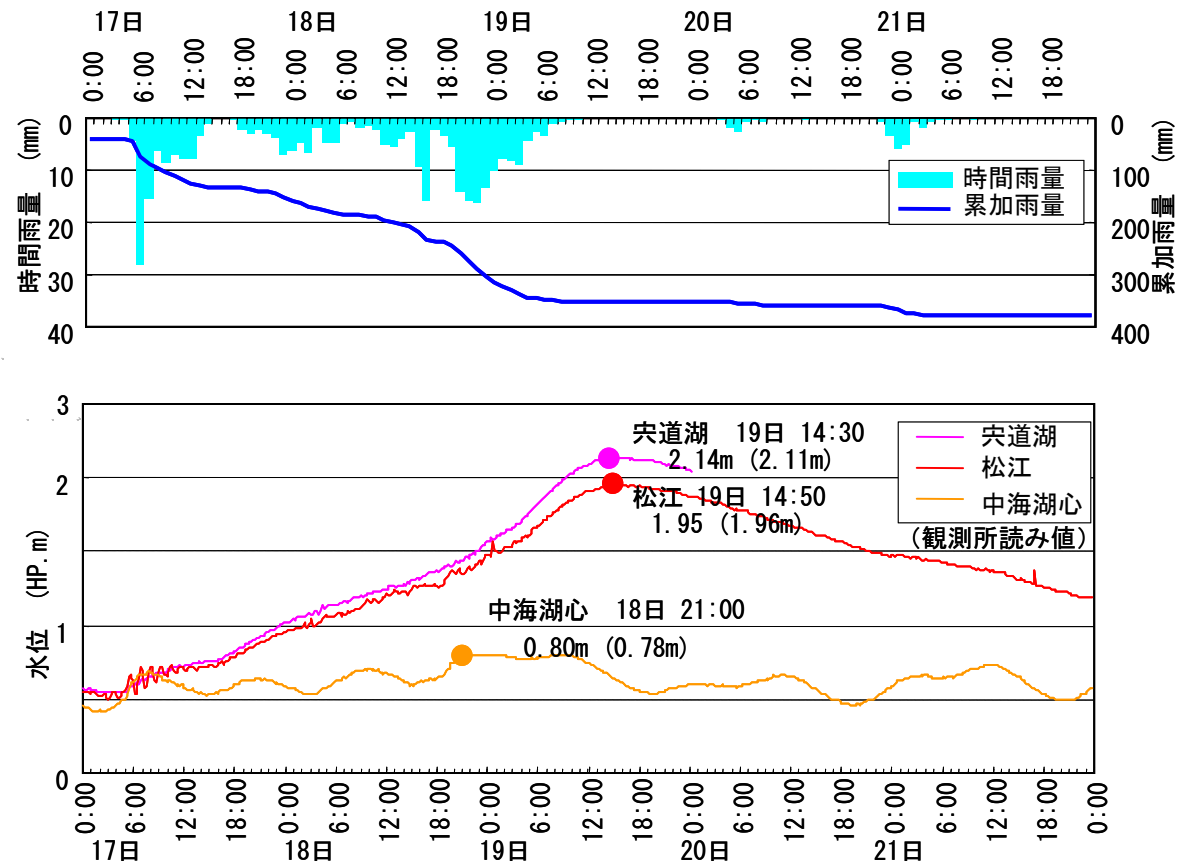
# 松江市街地の出水状況

斐伊川では、7月15日23:00から22日17:00までに総雨量378mm（斐伊川流域平均）を記録しました。斐伊川下流部に位置する宍道湖では、斐伊川上流部や松江市内周辺で降った雨の影響で、松江水位観測所（国）で最高1.96m（計画高水位2.50m）まで水位が上昇しました。宍道湖水位の上昇や松江市街地を流れる河川の内水氾濫により、松江市では約629ha（農地 約414ha、市街地 約215ha）が浸水しました。

## 位置図



## 斐伊川流域の雨量と宍道湖・中海の水位（国土交通省7/27記者発表資料より）



# 松江市街地の出水状況

