

土砂災害から家族を守るには

「日頃の備え」と「早めの避難」が重要です!

お住まいの町のハザードマップで、危険な箇所、避難場所、避難経路を確認しておきましょう。防災情報や避難情報に注意して、早めの避難を心掛けましょう。



家族で危険箇所、避難場所を確認!



大雨の時は防災情報に注意!

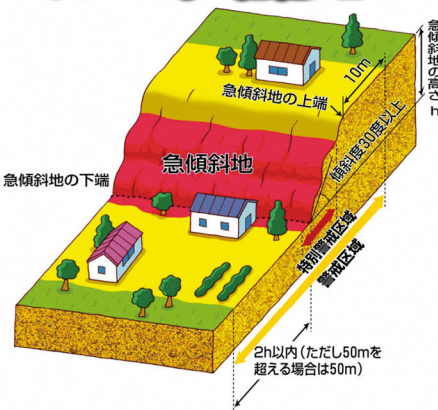


非常時の持ち出し品を確認!



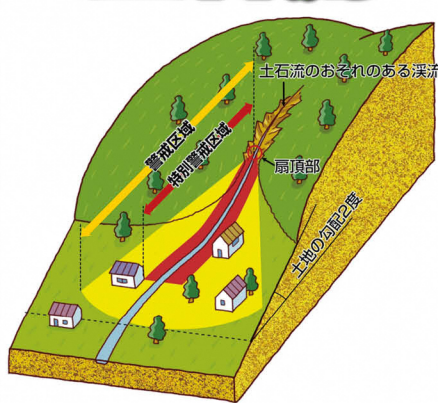
ご近所と声をかけあって、みんなで避難!

がけ崩れ



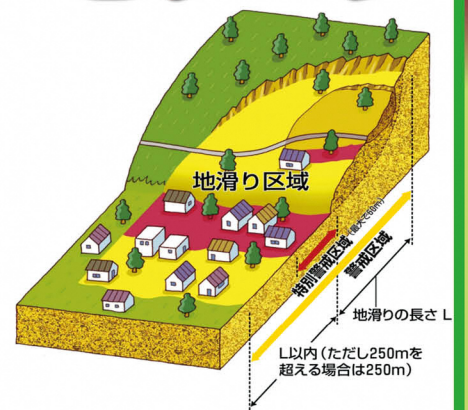
がけに雨水がしみ込み、弱くなった斜面が瞬時に崩れ落ちます。がけの近くにお住まいの方は斜面の状況に十分に注意し、危険を感じたらすぐに避難しましょう。

土石流



谷あいの岩や土砂が、豪雨等により水と一緒にいっせいに流れ出します。流れは非常に速く、破壊力もあるため、大きな被害をもたらします。谷の出口付近にお住まいの方は早めに避難しましょう。

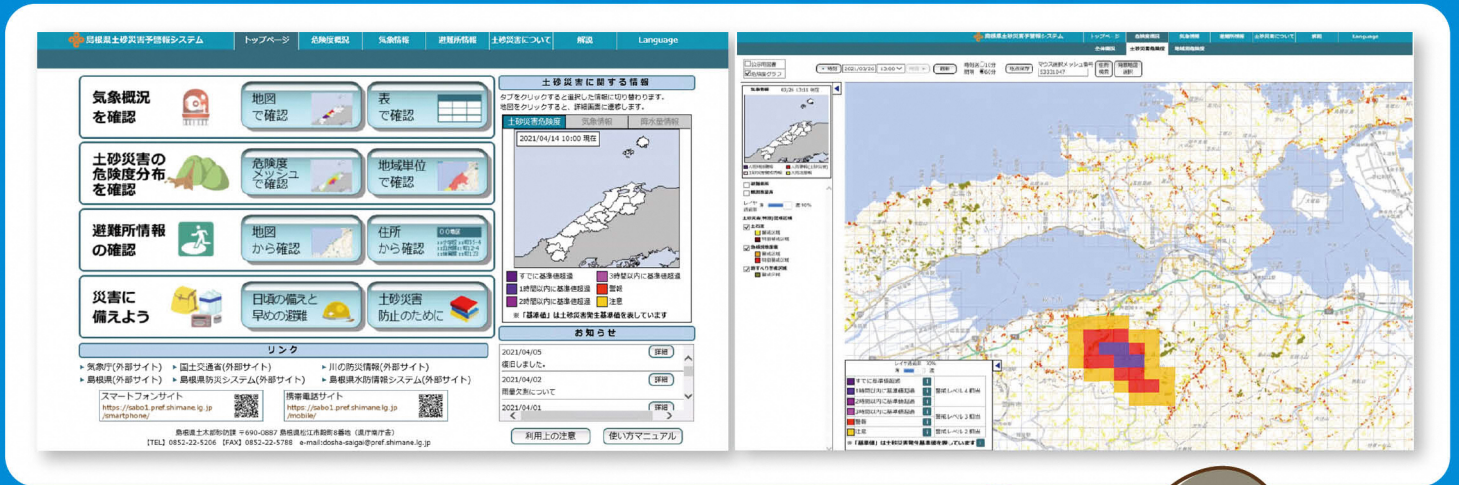
地すべり



比較的緩やかな斜面で、地下水の影響などにより斜面がゆっくり動き出します。一度に広い範囲が動くため、被害も大きく、川をせき止め洪水を引き起こすこともあります。



土砂災害発生の危険度をお知らせするシステムが新しくなりました!!



土砂災害予警報システムとは

土砂災害から身を守るための気象情報や土砂災害発生の危険度情報をリアルタイムで発信する、システムです。



何が変わったの??

よりピンポイントに!

旧システムで5kmメッシュ表示だった危険度情報を、1kmメッシュ表示に変更し、ピンポイントの情報を発信します!

よりリアルタイムに!

旧システムで30分間隔で更新していた情報を10分間隔に変更し、天気の変化により対応した情報を発信します!

より見やすく!

HPのデザインを一新!表示が分かりやすくなり、欲しい情報がすぐに入手できます!

こんなことができます!!

気象状況の確認

大雨警報・注意報の発令状況、リアルタイム雨量、降雨量予報などが見られます。

土砂災害発生の危険度を確認

土砂災害発生の危険度の高まりを、6段階に色分けして表示します。

避難所の確認

お住まいの地域にある避難所の位置や開設状況を確認できます。

スマートフォン対応

GPS機能から、現在の危険度や降雨量を確認できます。

パソコンやスマホ・携帯から危険度を確認し早めに避難!



防災情報は「しまね防災情報」から入手しましょう



しまね防災メール

登録すれば大雨注意報や大雨警報、土砂災害警戒情報などをメール配信
register@bousai-shimane.jp



スマホ版



携帯版

土砂災害予警報システム **NEW**

土砂災害警戒情報の補足情報として1キロメッシュ地図で危険度を表示

PC用 <https://sabo1.pref.shimane.lg.jp/residents/>
スマホ用 <https://sabo1.pref.shimane.lg.jp/smartphone/>
携帯用 <https://sabo1.pref.shimane.lg.jp/mobile/>