

土砂災害警戒区域 区域図

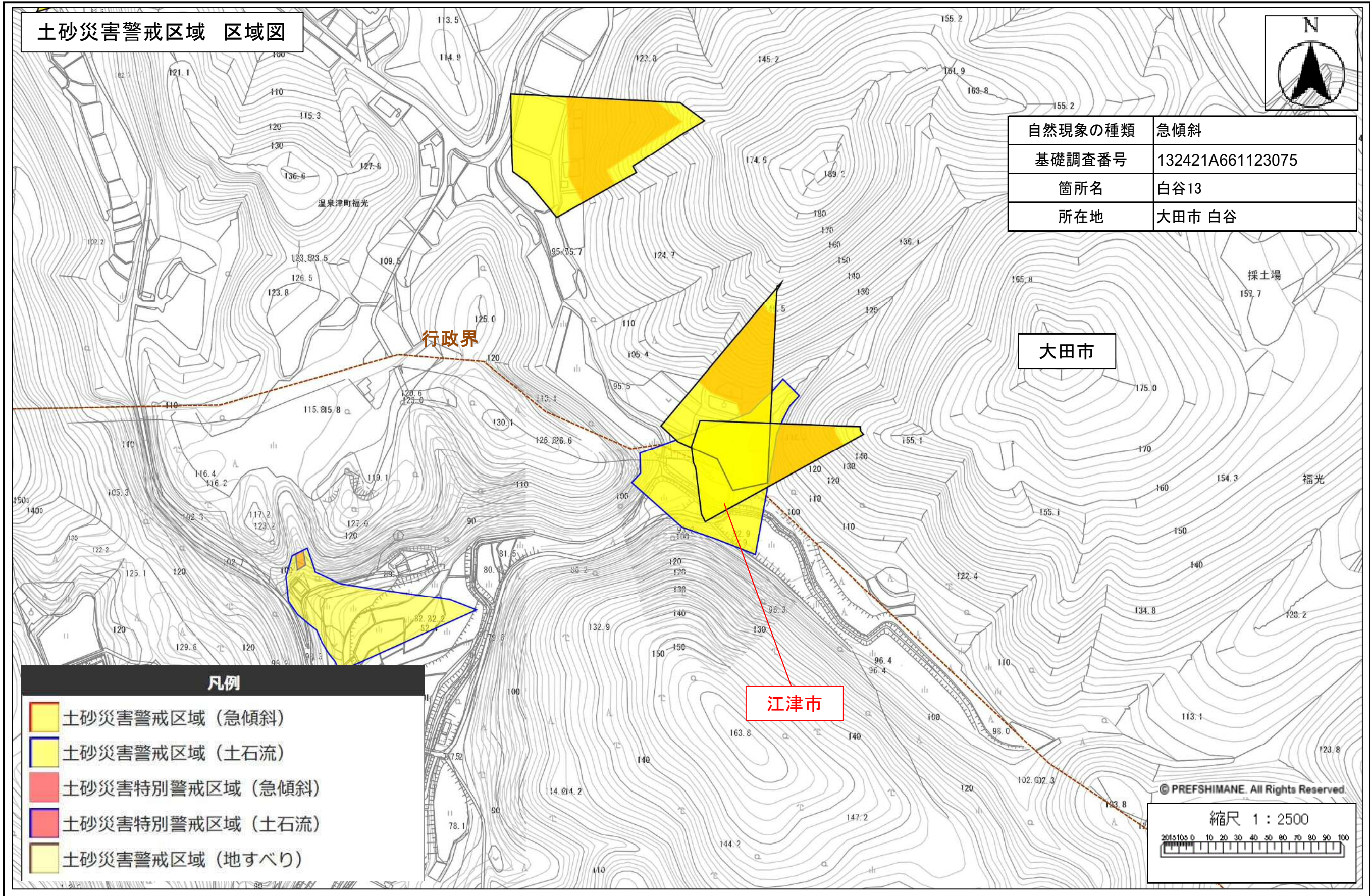
自然現象の種類	急傾斜
基礎調査番号	132421A661123066
箇所名	白谷I
所在地	大田市白谷

凡例

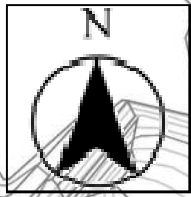
	土砂災害警戒区域 (急傾斜)
	土砂災害警戒区域 (土石流)
	土砂災害特別警戒区域 (急傾斜)
	土砂災害特別警戒区域 (土石流)
	土砂災害警戒区域 (地すべり)

© PREFSHIMANE. All Rights Reserved.

縮尺 1 : 2500



土砂災害警戒区域 区域図



自然現象の種類	急傾斜
基礎調査番号	132421A661123075
箇所名	白谷13
所在地	大田市 白谷

行政界

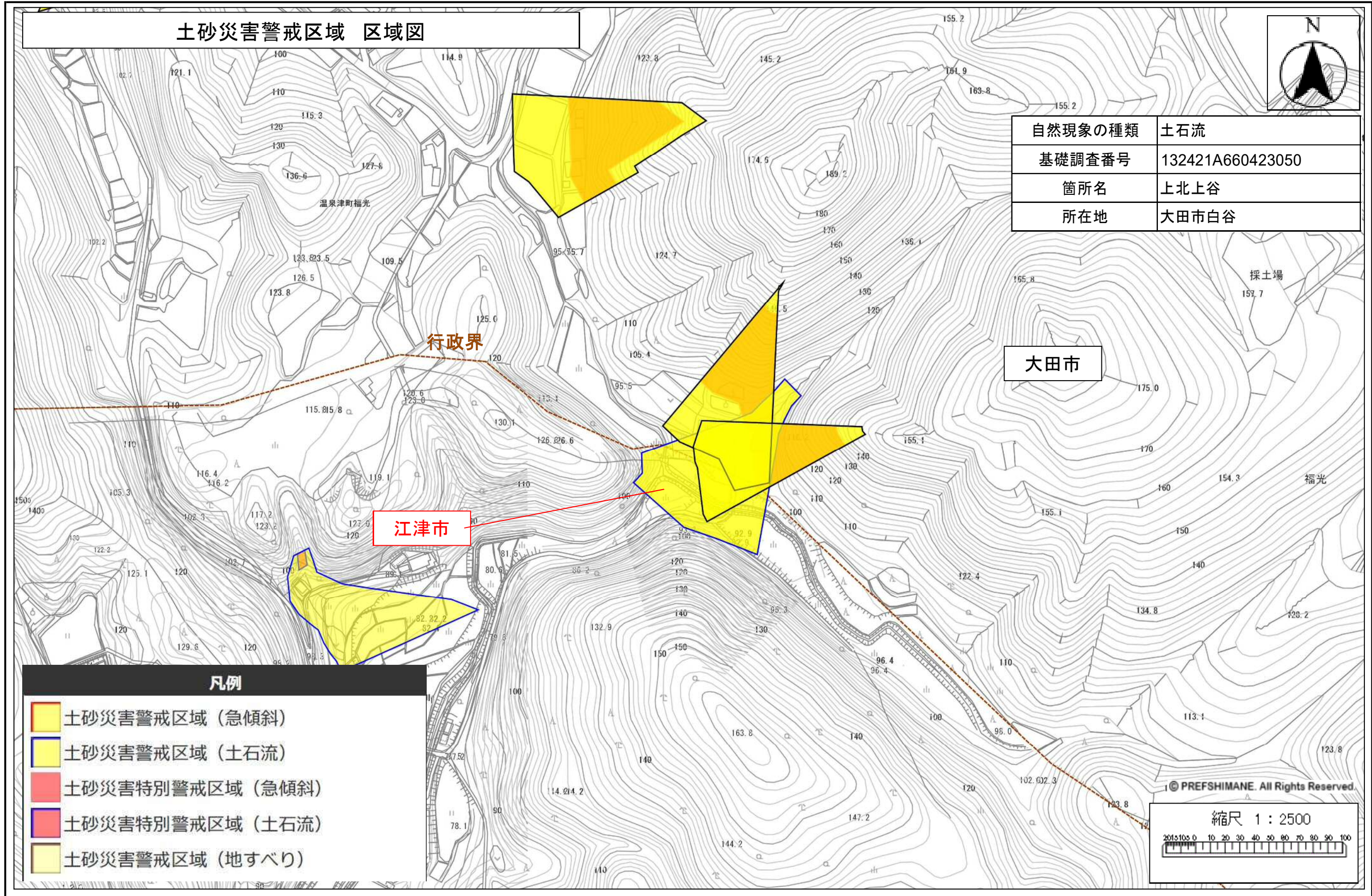
大田市

江津市

- 凡例**
- 土砂災害警戒区域 (急傾斜)
 - 土砂災害警戒区域 (土石流)
 - 土砂災害特別警戒区域 (急傾斜)
 - 土砂災害特別警戒区域 (土石流)
 - 土砂災害警戒区域 (地すべり)

© PREFSHIMANE. All Rights Reserved.

縮尺 1 : 2500



土砂災害警戒区域 区域図

自然現象の種類	土石流
基礎調査番号	132421A660423050
箇所名	上北上谷
所在地	大田市白谷

凡例

	土砂災害警戒区域 (急傾斜)
	土砂災害警戒区域 (土石流)
	土砂災害特別警戒区域 (急傾斜)
	土砂災害特別警戒区域 (土石流)
	土砂災害警戒区域 (地すべり)

© PREFSHIMANE. All Rights Reserved.

縮尺 1 : 2500

