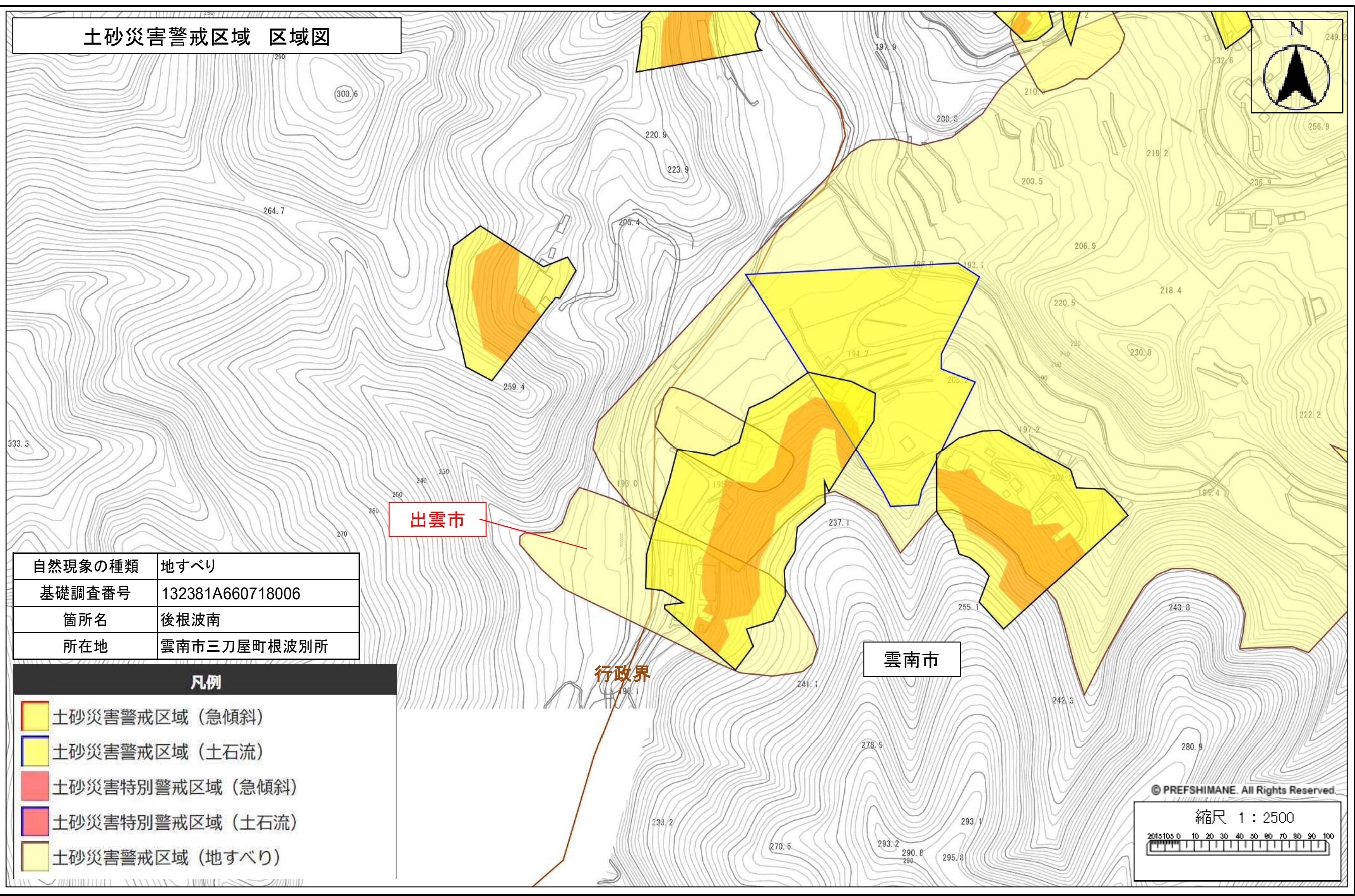
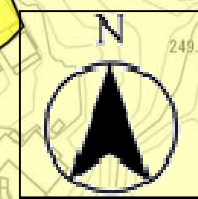


土砂災害警戒区域 区域図



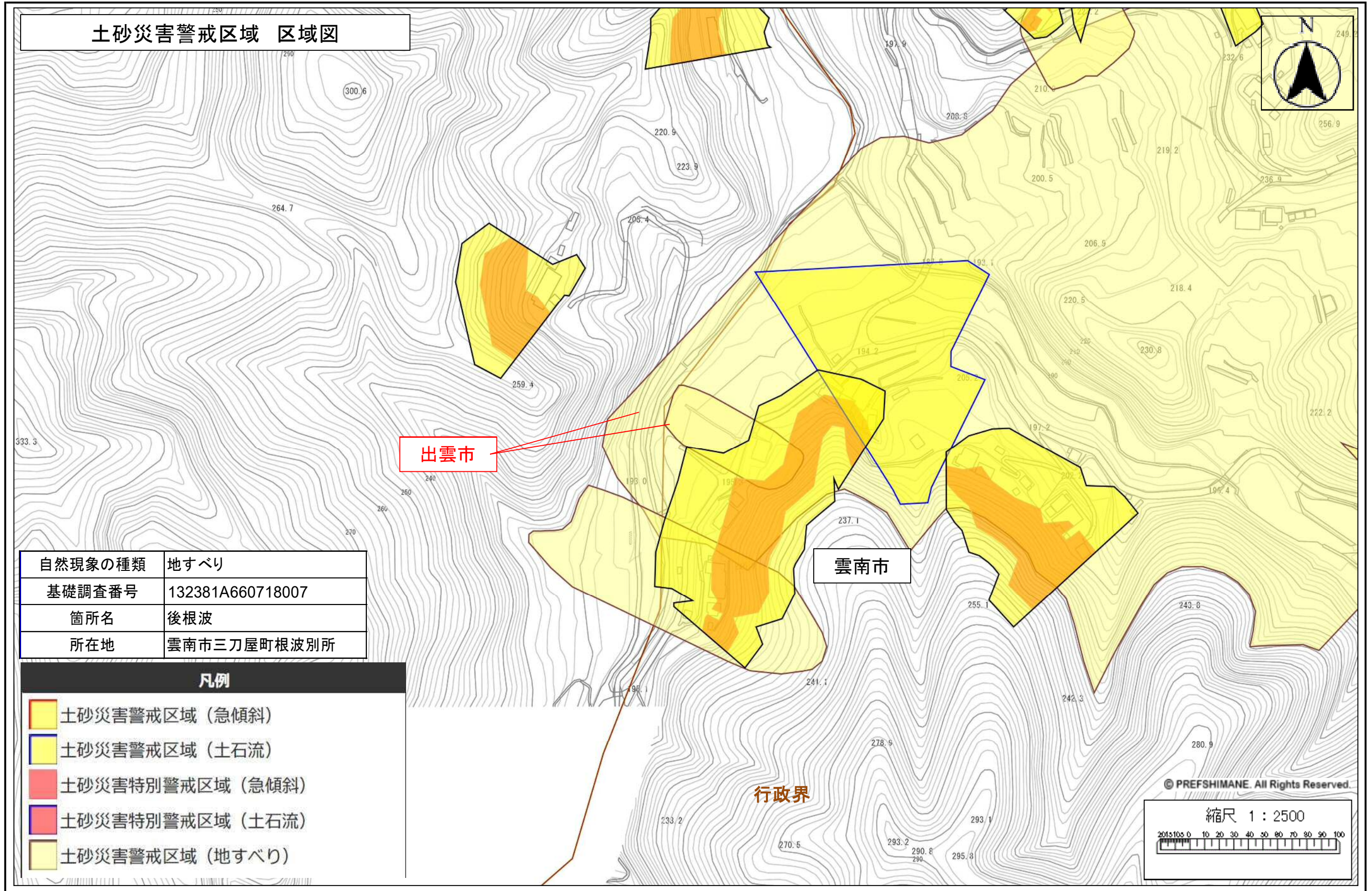
自然現象の種類	地すべり
基礎調査番号	132381A660718006
箇所名	後根波南
所在地	雲南市三刀屋町根波別所

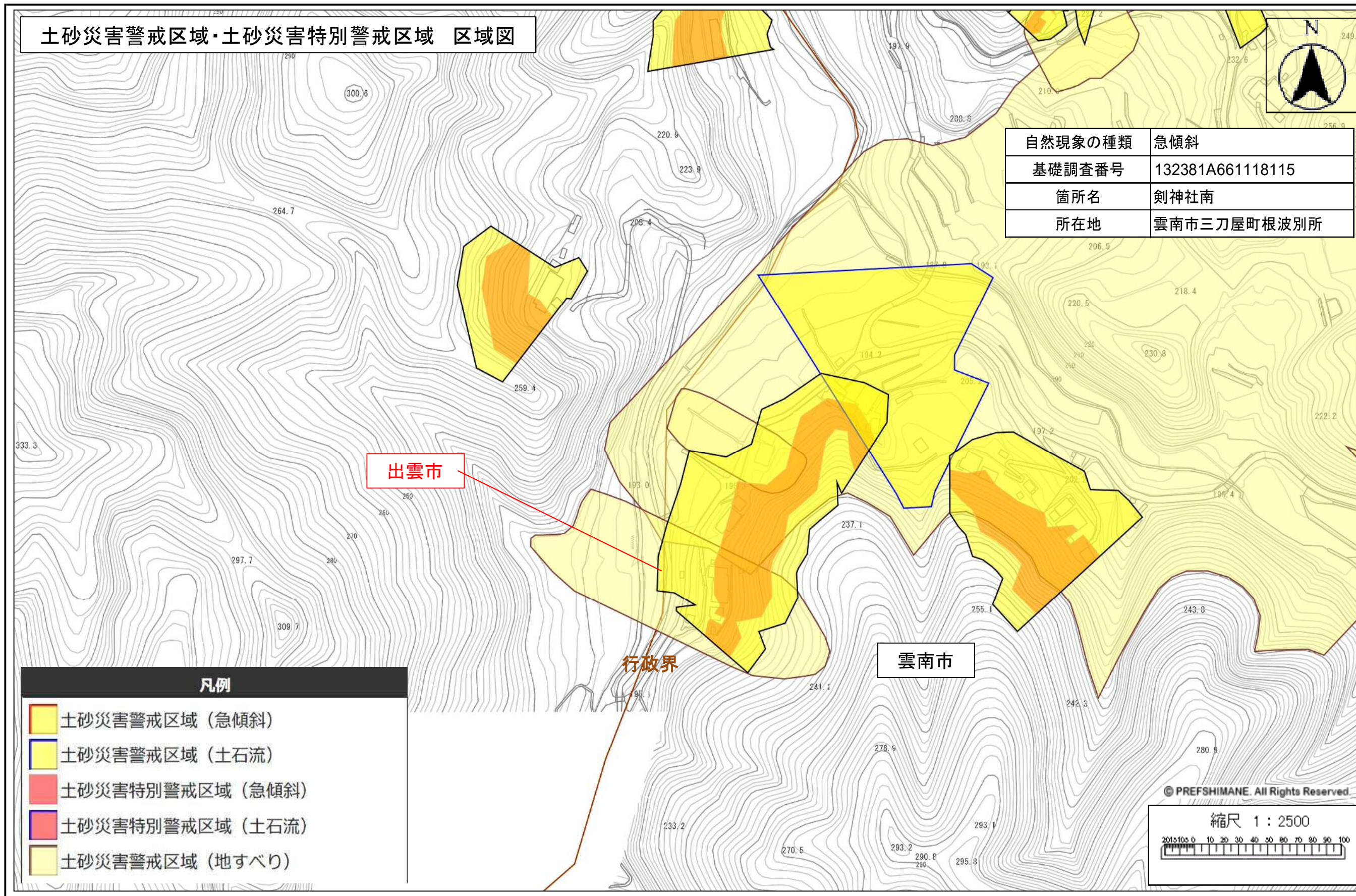
凡例

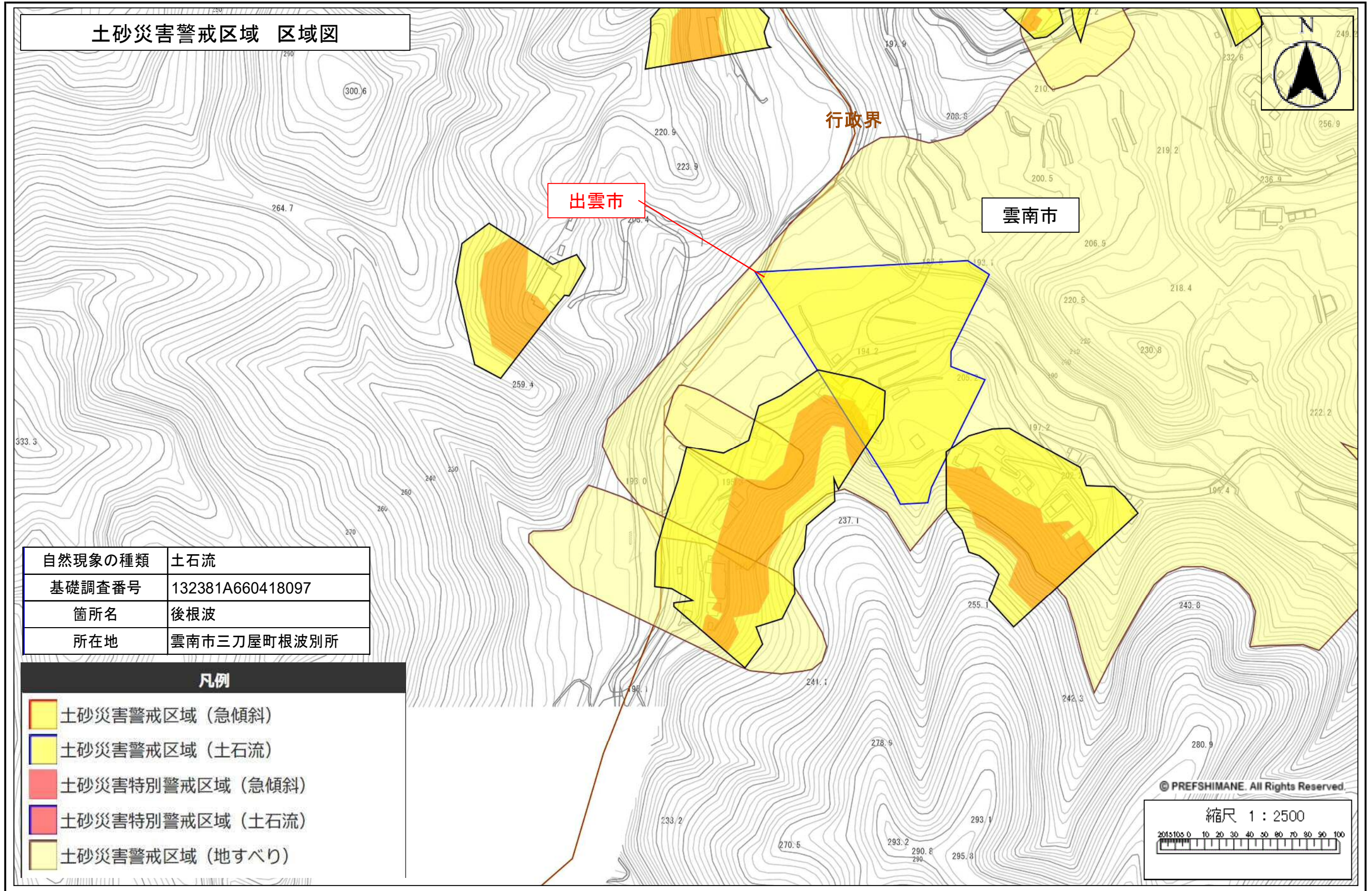
- 土砂災害警戒区域 (急傾斜)
- 土砂災害警戒区域 (土石流)
- 土砂災害特別警戒区域 (急傾斜)
- 土砂災害特別警戒区域 (土石流)
- 土砂災害警戒区域 (地すべり)

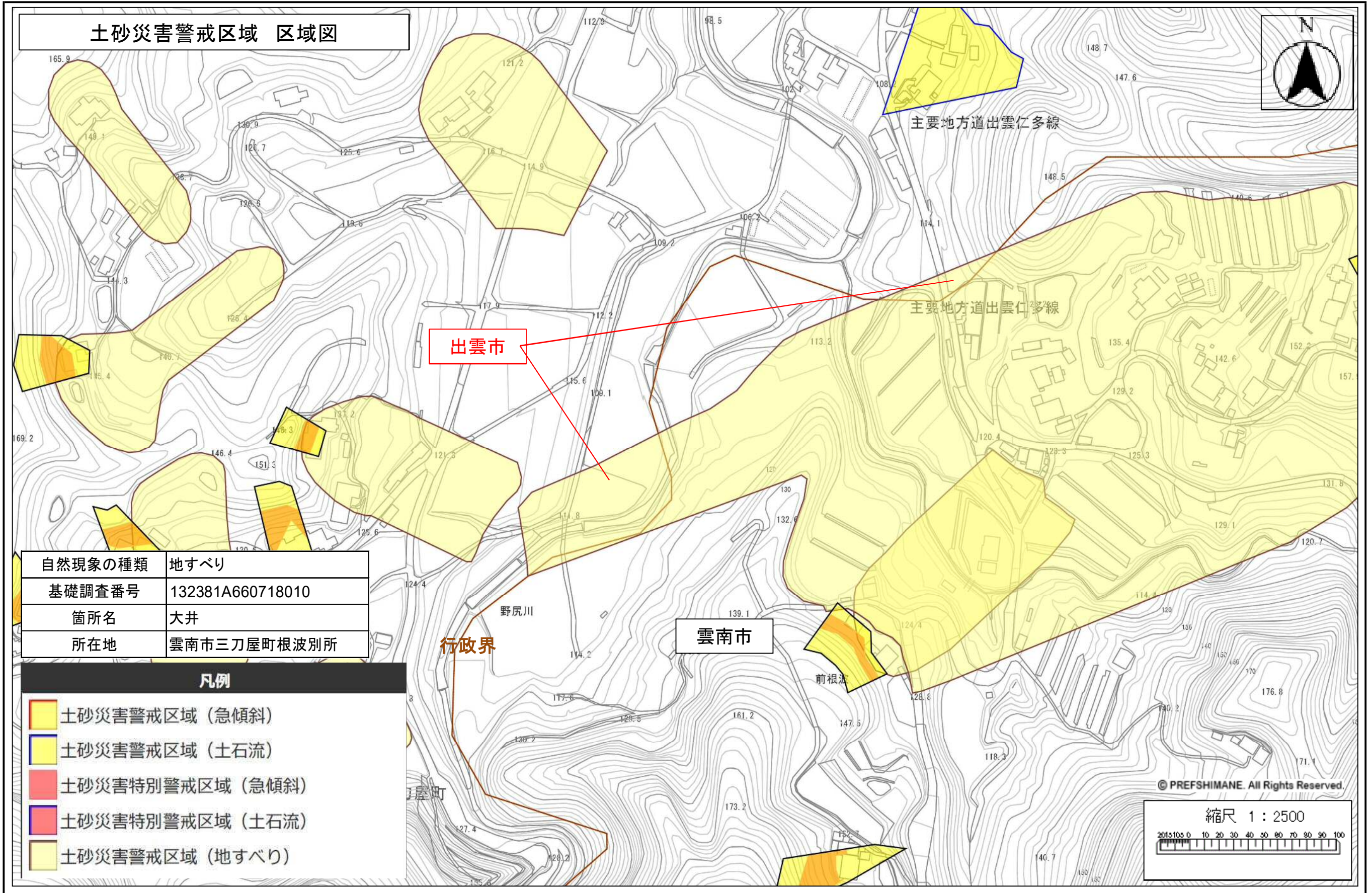
© PREFSHIMANE. All Rights Reserved.

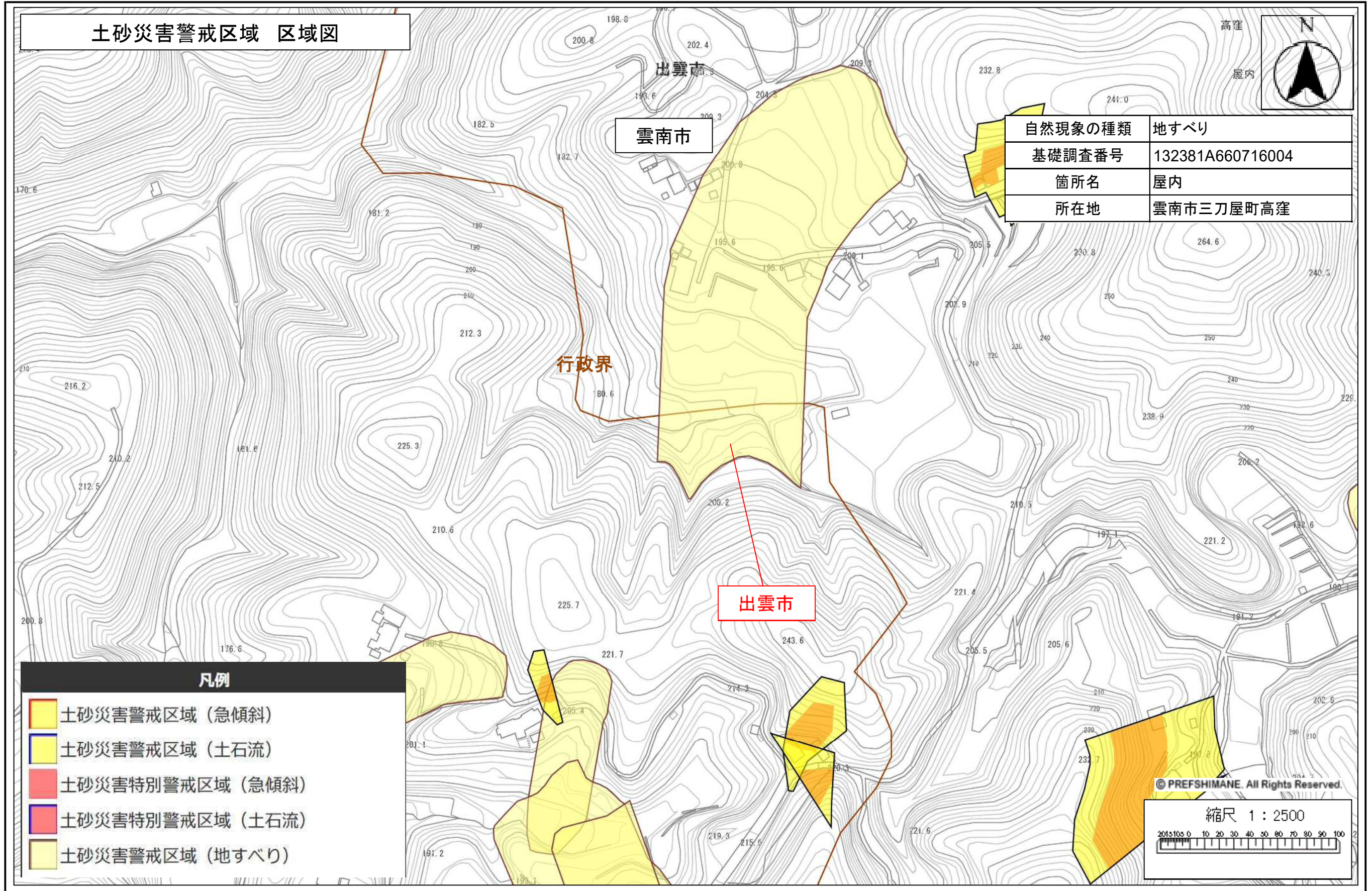




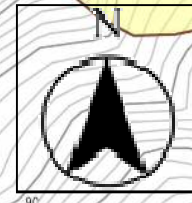




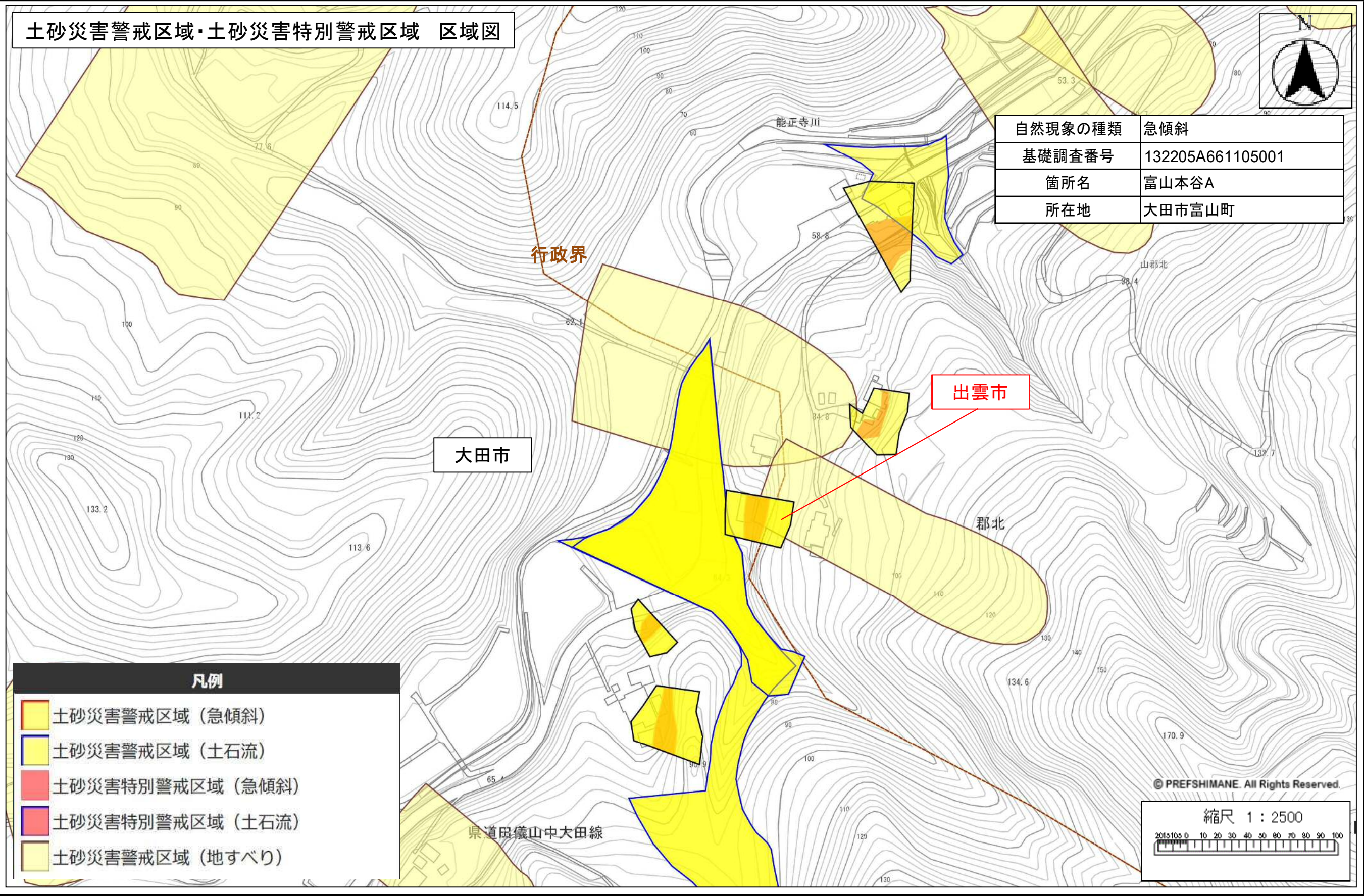




土砂災害警戒区域・土砂災害特別警戒区域 区域図



自然現象の種類	急傾斜
基礎調査番号	132205A661105001
箇所名	富山本谷A
所在地	大田市富山町



**凡例**

	土砂災害警戒区域 (急傾斜)
	土砂災害警戒区域 (土石流)
	土砂災害特別警戒区域 (急傾斜)
	土砂災害特別警戒区域 (土石流)
	土砂災害警戒区域 (地すべり)

© PREFSHIMANE. All Rights Reserved.

縮尺 1 : 2500



