

# 御部ダムだより


第1号(平成26年度)  
平成26年 5月  
浜田県土整備事務所

## ダムカードの配布を始めました！！

御部ダムでは、平成26年4月1日からダムのことをもっと知っていただくことを目的としてダムカードの配布を始めました。

ダムカードの配布のルールは以下のとおりです。

- ・ 配布場所：御部ダム管理所（浜田市三隅町黒沢2368-6）
- ・ 配布時間：9:00～17:00（土・日・祝日含む。）
- ・ 本ダムに来訪された方に一人一枚お渡しします。
- ・ 御部ダム管理所をお訪ねください。（郵送やダム以外の場所での配布はしていません。）
- ・ 配布時間内であっても、点検・巡視等で管理所警備員が不在の場合があります。来訪の際にはあらかじめお電話いただくのが確実です。（電話：0855-35-1421）



↑  
おもて面

←うら面

## 御部ダムの紹介

今年度のダムだより第1号ということで、今号では御部ダムについて紹介します。

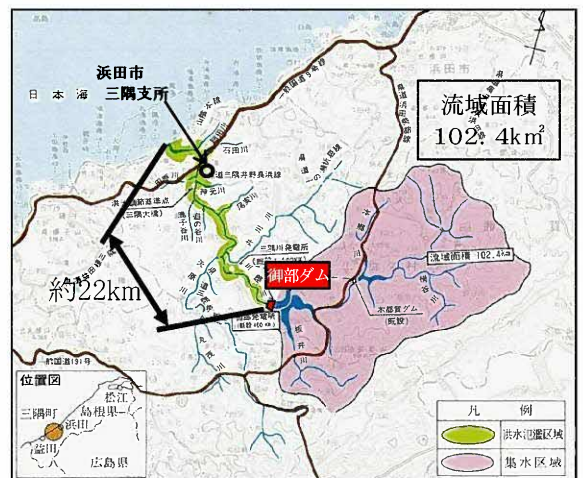
御部ダムは、三隅川の河口から約22km上流に上った浜田市三隅町黒沢に位置し、ダム（※1）上流の面積約102km<sup>2</sup>に降る雨を集めています。

ダムの型式は重力式コンクリートダム（（※2）英訳 concrete Gravity damから『G』と略します。）で、ダム堤体の高さは63.0mあります。これは20階建てのビルに相当する高さです。また、堤長（ダム堤体の長さ）は177.0mあります。

御部ダムには3つの役割があり、最も重要な役割は『洪水の軽減』です。その他、洪水でない時でも、『発電』・『流水の正常な機能の維持（雨が降らない時でも川に一定の水が流れるようにし、魚等水生生物の生息環境を保ちます。）』といった働きをしています。（ダムは洪水の時だけ働いているわけではありません。）

浜田県土整備事務所 御部ダム管理係では、洪水時にダムが正常に機能を果たすよう、また洪水でない時も役割を果たすよう、日々点検を行っています。

※裏面に続きます。



（※1）ダムとは・・・川の水をせき止めたり、水を取るために河川管理者の許可を得て造られた高さ15m以上の構造物を言います。

（※2）重力式コンクリートダム・・・ダム自身の重さで水圧に耐える形式のコンクリートダムです。

# ダムからの警報について

御部ダムでは沿川にお住まいの方や河川を利用される方に対する安全を確保するため、以下の場合に警報活動を行います。

- ①ダム下流河川で急激な水位上昇（30分で30cmの水位上昇）が予測される場合
- ②非常用洪水吐からの越流が予測される場合（ダムを超えて水が流れ出す場合）

ダムおよび三隅川沿いに設置した警報局・警報所から音声およびサイレンにより警報を流します。また、警報車両による警報・河川巡視も行います。

なお、警報を流す区間は、御部ダム～矢原川との合流点（出合橋）までの間です。三隅川の矢原川合流点から下流については、ダムからの放送やサイレン吹鳴はありません。

## 【サイレンが鳴った時には】

○ダムからの放送やサイレンが聞こえた時はすぐに川から上がって下さい。また川に近づかないで下さい。

○雨の降る場所や降り方（ゲリラ豪雨等の局地的な豪雨）によっては、警報区間でも放送やサイレンが鳴らずに川の水が急激に増えることがあります。

山の上に黒い雲が見えたときや、雷が聞こえたときは気象情報に十分注意し、すぐに川から上がって下さい。また川には近づかないで下さい。

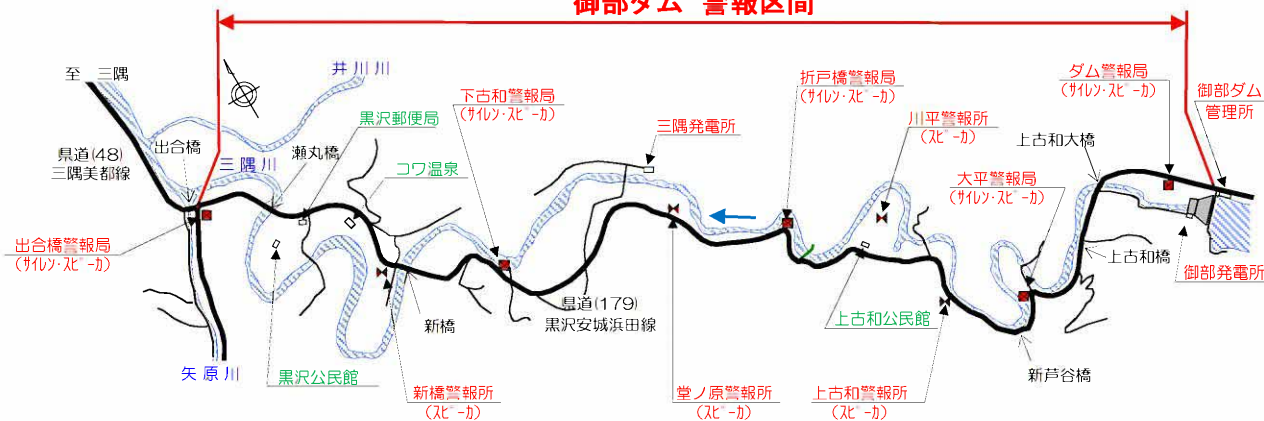


警報車



警報局

## 御部ダム 警報区間



## 終わりに

今回のダムだよりや御部ダムについて、ご質問等ございましたらお気軽にご連絡ください。出前講座等も受け付けておりますので、ご要望がございましたら下記までご連絡をお願いいたします。

島根県浜田県土整備事務所  
御部・大長見ダム管理課  
〒697-0041 浜田市片庭町254  
TEL：0855-29-5678



島根県観光キャラクター「しまねっこ」

御部ダム管理所  
〒699-3217 浜田市三隅町黒沢2368-6  
TEL：0855-35-1421