

まもなく洪水期です

大長見ダムでは6月16日から9月30日までを洪水期としています。洪水期とは、梅雨や台風などでたくさん雨が降ることが予想される期間です。

洪水期間中は浜田市から発表される防災情報や、気象庁の天気予報等に気をつけてください。

また、最近では局所的な大雨が突然降り出すことも少なくありません。上空で黒い雲が発生したり、雷が鳴ったりしたら河川の増水に注意しましょう。



ダムカードの配布はじめました

大長見ダムでは、平成26年4月1日からたくさんの方にダムを知ってもらうことを目的としてダムカードの配布をはじめました。ダムカードは島根県の管理する県内9か所のダムでも配布しています。

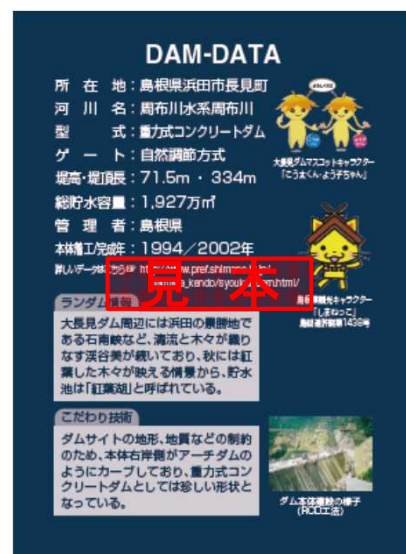
ダムカードは以下の方法で配布しています

- ・配布場所：大長見ダム管理所（浜田市長見町934-14）
- ・配布時間：9：00～17：00（土・日・祝日も配布しています）
- ・大長見ダム管理所に来訪された方に一人一枚お配りしています。
- ・郵送やダム管理所以外の場所での配布はしていません。
- ・配布時間内であっても、点検・巡視等で管理所警備員が不在の場合があります。20分程待ってもらうこともありますのでご了承ください。

ダムカード



おもて面



うら面


裏面もご覧ください

大長見ダムからの警報について

次の場合は大長見ダムから警報を行います

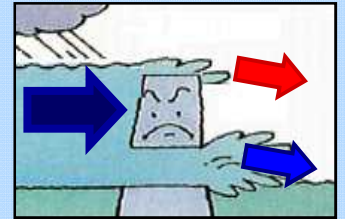
① 急な増水のおそれがある場合

上流で雨が急に強くなりダムから流れ出る水が急に増えると、**下流の川の水かさ**が急に増えることがあります。この恐れがある場合は、ダムから放送やサイレンを鳴らしますので、すぐに川から上がり、川に近づかないようにしてください。（この場合の警報区間は大長見ダム下流から長見ダムまでです。）



② ダムからの越流のおそれがある場合

大雨が長く続き大量の水がダムに流れ込むと、**流れ込んできた水がダムを越えてそのまま下流へ流れ出します**。越流前にダムから放送やサイレンを鳴らします。放送やサイレンが聞こえたら川に近づかず、市の発表する防災情報等に注意してください。



想定外の災害に備えて

ダムからの越流のおそれがある場合、ダムでは警報活動を行います。また、周布川が氾濫する恐れがある場合は、市から避難勧告等により沿川の皆さまに避難の喚起等を行います。そのような切迫した状況から命を守る上では、皆様がダムや市からの情報をうけて迅速に対応できるかどうかが大変重要です。皆様が住まいの防災ハザードマップを基に浸水した場合の避難場所・経路について事前に確認しておくことで、氾濫時に迅速に避難できるため、日頃から避難の準備をしておきましょう。

ハザードマップを見ておきましょう



安全利用点検を行いました

大長見ダムでは5月14日にダム周辺施設の安全利用点検を行いました。皆様にダム周辺施設を安全に利用していただけるよう、浜田市役所と協力して行っています。

点検の様子です



大長見ダムに関する疑問、質問等ございましたらお気軽にお問い合わせください。

島根県浜田県土整備事務所

御部・大長見ダム管理課

〒697-0041 島根県浜田市片庭町254

TEL.0855-29-5674

大長見ダム管理所

〒697-0014 島根県浜市長見町934-14

TEL.0855-22-8340

浜田県土整備事務所URL : http://www.pref.shimane.lg.jp/hamada_kendo/