

付 属 資 料

資料 1 計画高水位（許容湛水位）の設定について

本文対応ページ : P-7

橋北地区における計画高水位（許容湛水位）TP+1.30m の設定

「松江市街地治水計画」においては、松江市街地橋北地区を流れる松江堀川の計画高水位（許容湛水位）は、床上浸水家屋がほとんど発生しない水位である T.P. +1.30m を目標としている。

○ 住居用家屋の床高設定

家屋の床高は、以下の理由から治水経済調査マニュアル（案）を基に設定する。

- 河川整備計画に位置づけている事業は全て治水事業であることから、一般にオーソライズされている治水経済調査マニュアル（案）と異なる基準を適用することは対外的な説明が難しい。
- 基準以外の数値を採用し、便益が大きく算出されることとなった場合、恣意的な検討結果として評価されるおそれがある。

治水経済調査マニュアル（案）によると「居住用家屋、事業所建物のそれぞれの特徴を勘案して床高を設定することとするが、居住用財産については、一般には建築基準法等との整合からメッシュ水深が 45cm 以上を床上浸水とする。」とあるため、住居用家屋の床高は 45cm と設定する。

○ 松江市街地（橋北地区）のメッシュ毎平均地盤高の抽出手順

以下の手順で松江市街地（橋北地区）のメッシュのうち、検討対象となる平均地盤高が最も低いメッシュを抽出した。

- 松江市街地（橋北地区）を地形の状況に応じてメッシュ分割。
 - 3,222 分割：別紙メッシュ分割図
 - 都市計画図（1/2,500）を使用。
- メッシュ毎の平均地盤高の算出。
 - 地盤高は L P データ（2m メッシュ、DEM）を使用。
- メッシュ毎の家屋数を把握。
 - 25m² 以下の建物は非住家とした。
- 家屋を有するメッシュのうち平均地盤高が最も低いメッシュを抽出。

○ 計画高水位（許容湛水位）の設定

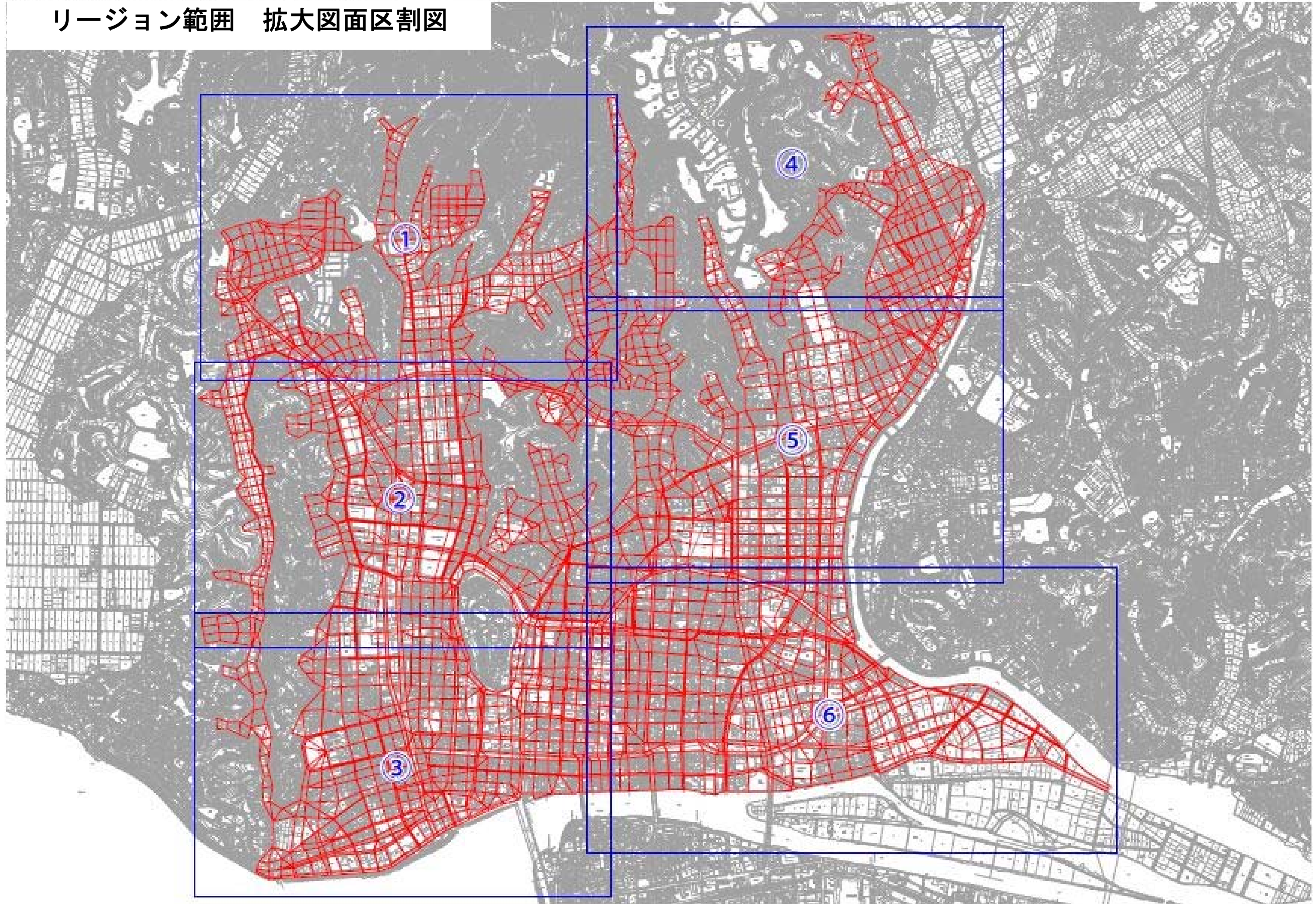
表 1 より、床上浸水解消を目標とした対象となる平均地盤高は、0.8～0.9m となる。

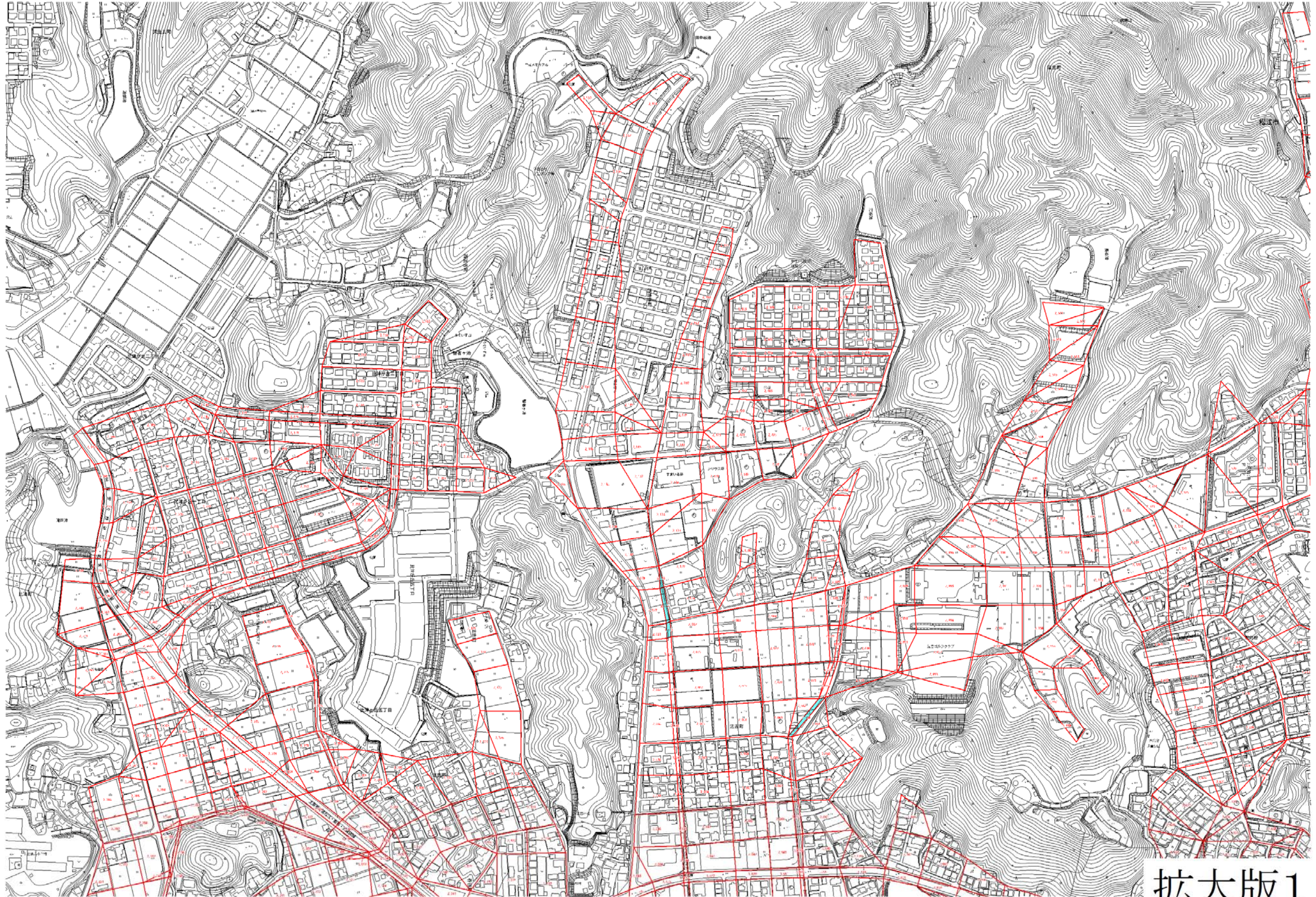
- 江市街地（橋北地区）の検討対象エリアを対象に、家屋があるメッシュの平均地盤高を整理。
- 家屋が存在するメッシュ平均地盤高の最小値は 0.86m。
- 松江市街地の家屋で床上浸水が発生しないような計画高水位として、住居用家屋の床高 45cm を考慮した TP+1.30m を設定。
 $0.86\text{m} + 0.45\text{m} = 1.31\text{m} \approx 1.30\text{m}$

表 1 松江市街地内の家屋が存在するメッシュ平均地盤高標高の調査結果

| 地盤高 標高 (T. P. m) | 家屋戸数 (戸) | | メッシュ番号 | 平均地盤高 | 住家戸数 | 適用 |
|---------------------|----------|----------|--------|-------|------|---------------------|
| | 標高別 | 累加 | | | | |
| ... | ... | ... | | | | |
| 0.7 ~ 0.8 | 0 | 0 | 225 | 0.86 | 3 | |
| 0.8 ~ 0.9 | 7 | 7 | 276 | 0.86 | - | 道路 |
| 0.9 ~ 1.0 | 23 | 30 | 300 | 0.83 | 0 | 25m ² 以下 |
| 1.0 ~ 1.1 | 30 | 60 | 1453 | 0.90 | 4 | |
| 1.1 ~ 1.2 | 46 | 106 | 1758 | 0.89 | - | 田 |
| 1.2 ~ 1.3 | 55 | 161 | 1768 | 0.86 | - | 田 |
| 1.3 ~ 1.4 | 181 | 342 | 1794 | 0.85 | - | 田 |
| 1.4 ~ 1.5 | 122 | 464 | 1795 | 0.81 | - | 田 |
| ... | ... | ... | | | | |

リージョン範囲 拡大図面区割図

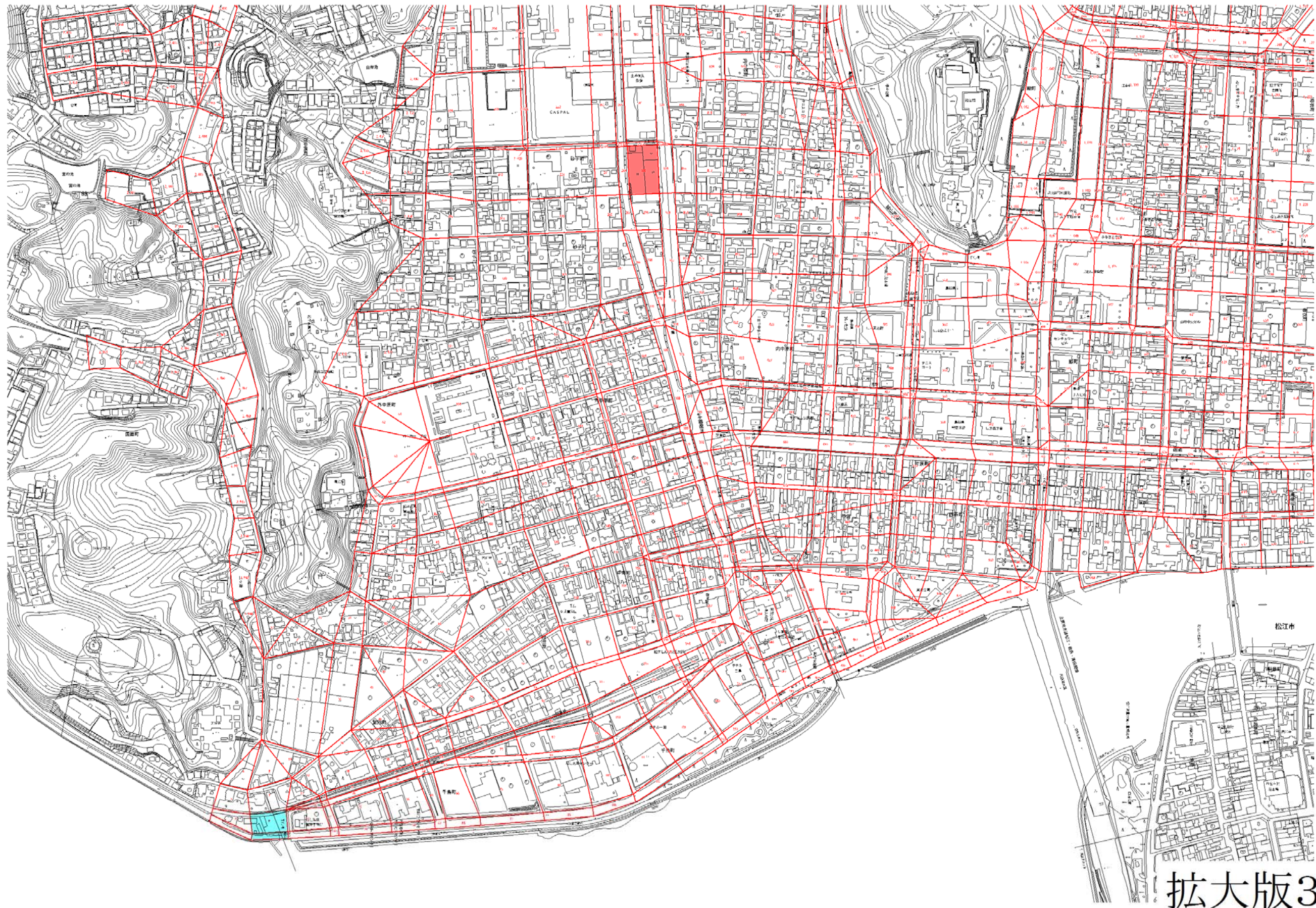




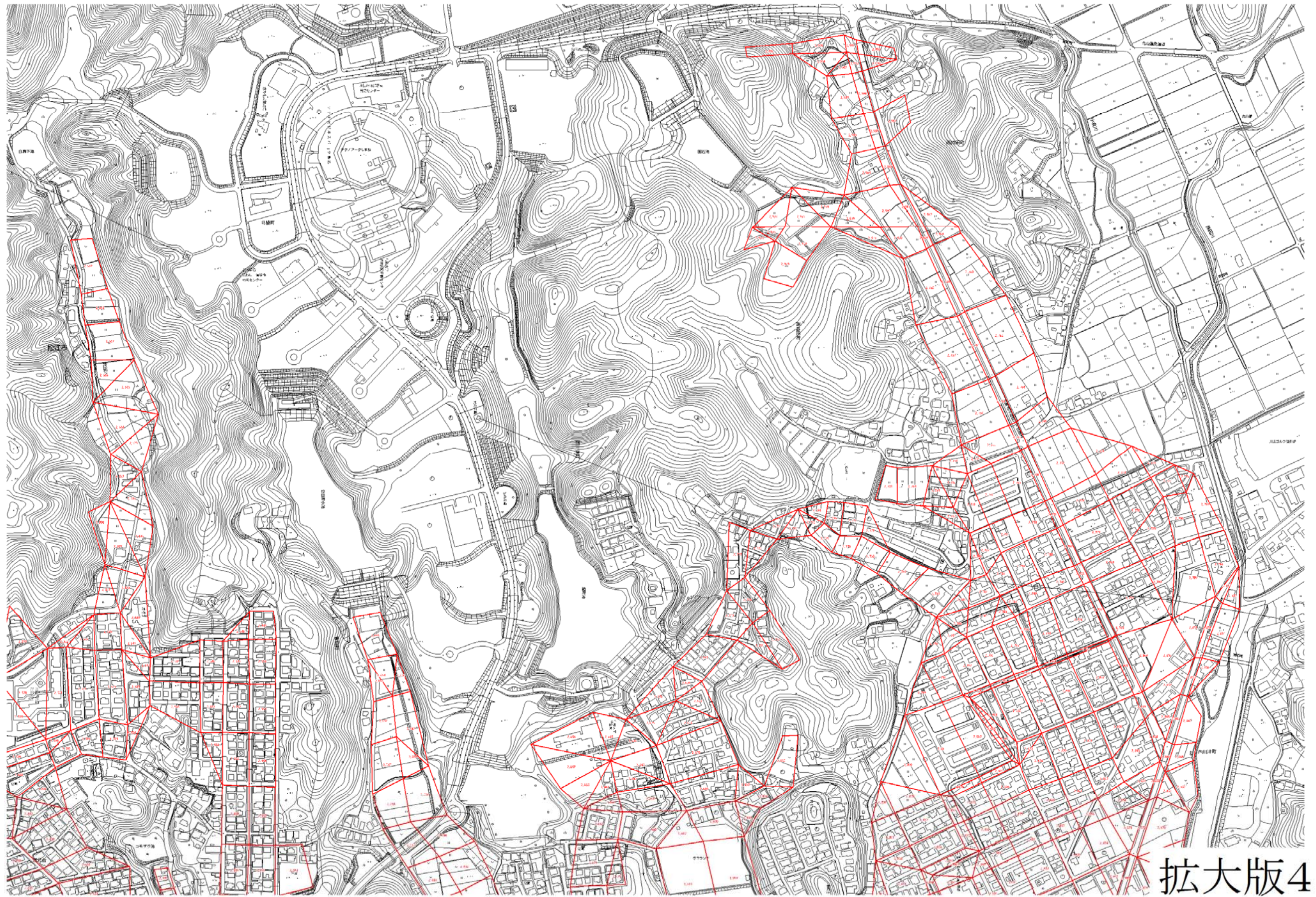
拡大版1



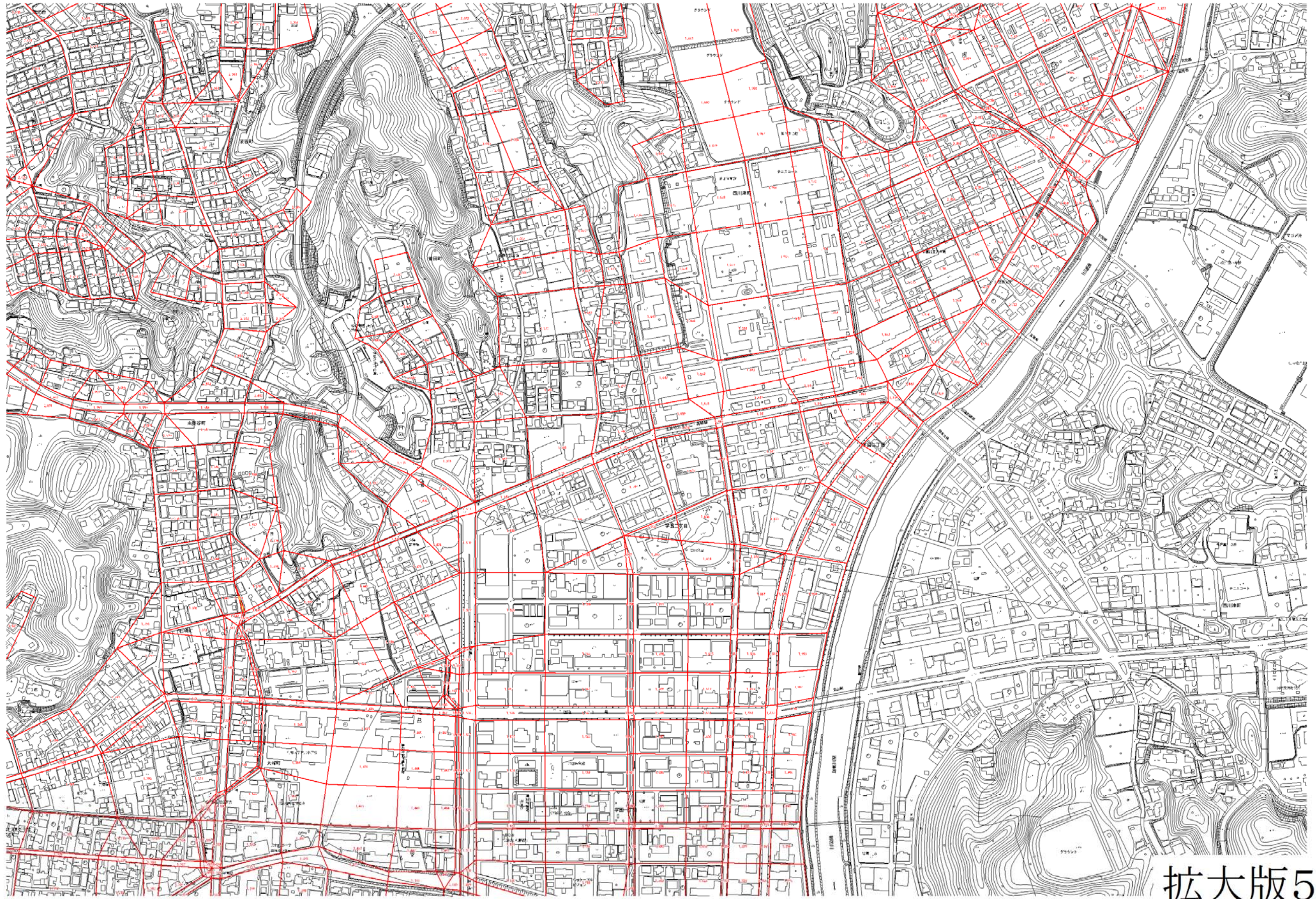
拡大版2



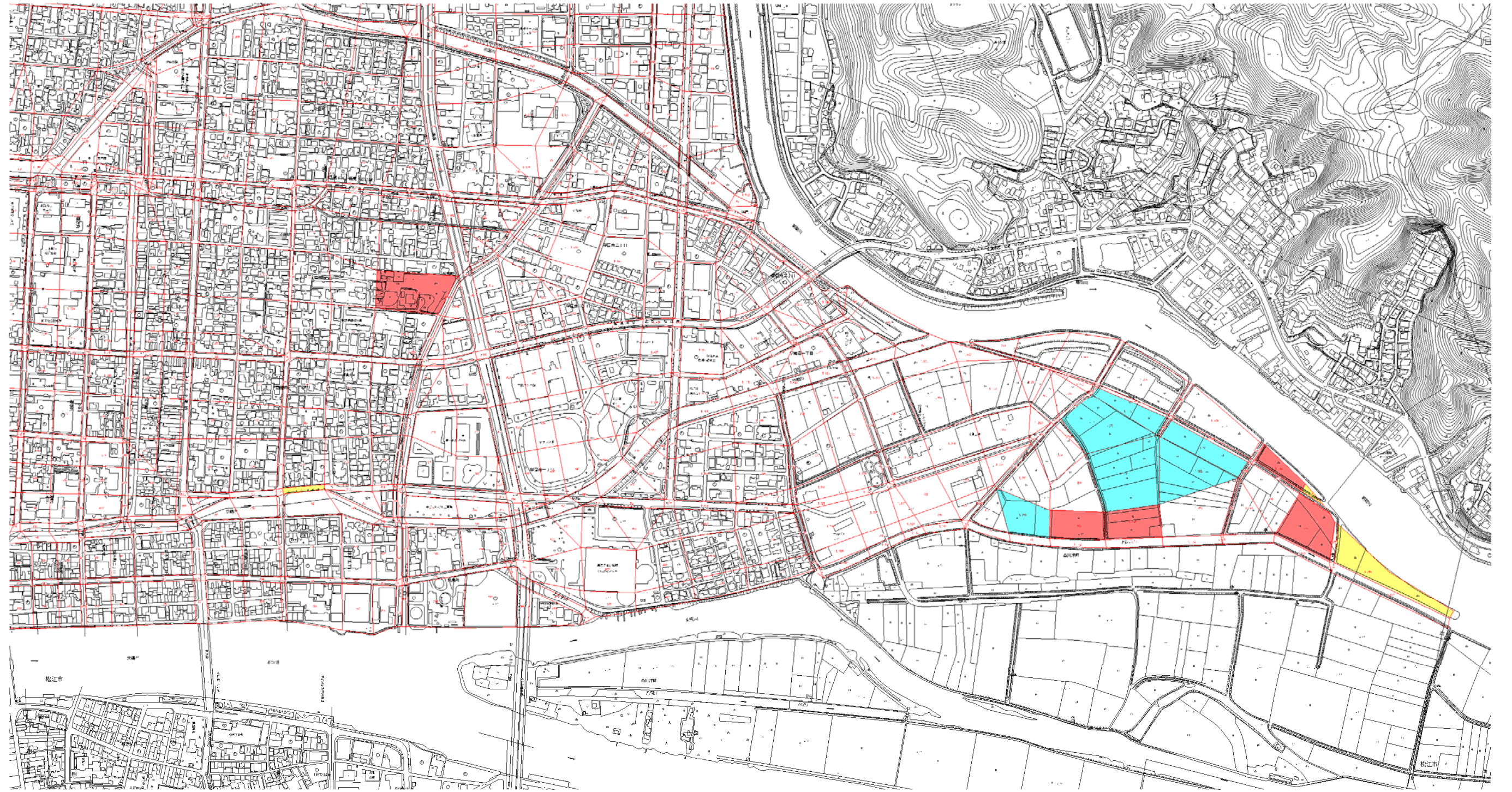
拡大版3



拡大版4



拡大版5



拡大版6

メッシュ別地盤高データ

地盤高 ≤ 0.8m 0.8m < 地盤高 ≤ 0.9m 0.9m < 地盤高 ≤ 1.0m

| mesh | 地盤高 | 河道 | mesh | 地盤高 | 河道 | mesh | 地盤高 | 河道 | mesh | 地盤高 | 河道 |
|------|------|----|------|------|----|------|------|----|------|-------|----|
| 1 | 1.80 | | 51 | 2.11 | | 101 | 2.42 | | 151 | 2.21 | |
| 2 | 2.66 | | 52 | 2.29 | | 102 | 2.18 | | 152 | 2.10 | |
| 3 | 2.80 | | 53 | 2.47 | | 103 | 2.52 | | 153 | 2.50 | |
| 4 | 3.87 | | 54 | 2.50 | | 104 | 2.80 | | 154 | 2.43 | |
| 5 | 1.44 | | 55 | 2.28 | | 105 | 2.28 | | 155 | 1.99 | |
| 6 | 0.94 | | 56 | 2.87 | | 106 | 1.88 | | 156 | 1.72 | |
| 7 | 2.29 | | 57 | 2.49 | | 107 | 2.62 | | 157 | 1.67 | |
| 8 | 2.86 | | 58 | 2.93 | | 108 | 2.16 | | 158 | 1.62 | |
| 9 | 2.40 | | 59 | 3.92 | | 109 | 2.28 | | 159 | 1.75 | |
| 10 | 2.10 | | 60 | 2.97 | | 110 | 1.76 | | 160 | 1.71 | |
| 11 | 2.37 | | 61 | 3.01 | | 111 | 3.06 | | 161 | 1.71 | |
| 12 | 2.38 | | 62 | 2.96 | | 112 | 2.22 | | 162 | 1.87 | |
| 13 | 2.04 | | 63 | 2.63 | | 113 | 2.39 | | 163 | 1.79 | |
| 14 | 2.15 | | 64 | 2.91 | | 114 | 2.14 | | 164 | 2.84 | |
| 15 | 2.13 | | 65 | 1.98 | | 115 | 2.09 | | 165 | 2.21 | |
| 16 | 2.24 | | 66 | 3.00 | | 116 | 1.71 | | 166 | 2.28 | |
| 17 | 2.33 | | 67 | 2.45 | | 117 | 1.92 | | 167 | 2.32 | |
| 18 | 2.57 | | 68 | 2.34 | | 118 | 2.14 | | 168 | 2.97 | |
| 19 | 3.00 | | 69 | 2.06 | | 119 | 2.47 | | 169 | 2.70 | |
| 20 | 2.80 | | 70 | 2.00 | | 120 | 2.04 | | 170 | 2.60 | |
| 21 | 3.58 | | 71 | 2.03 | | 121 | 2.21 | | 171 | 2.26 | |
| 22 | 4.94 | | 72 | 1.92 | | 122 | 2.04 | | 172 | 1.86 | |
| 23 | 3.65 | | 73 | 2.96 | | 123 | 1.90 | | 173 | 1.81 | |
| 24 | 2.31 | | 74 | 2.45 | | 124 | 2.18 | | 174 | 1.60 | |
| 25 | 2.78 | | 75 | 2.36 | | 125 | 2.06 | | 175 | 1.86 | |
| 26 | 2.43 | | 76 | 2.33 | | 126 | 1.71 | | 176 | 1.95 | |
| 27 | 2.23 | | 77 | 2.08 | | 127 | 1.99 | | 177 | 1.78 | |
| 28 | 2.24 | | 78 | 1.85 | | 128 | 2.15 | | 178 | 1.84 | |
| 29 | 2.38 | | 79 | 1.97 | | 129 | 2.11 | | 179 | 2.24 | |
| 30 | 2.25 | | 80 | 2.16 | | 130 | 1.99 | | 180 | 1.98 | |
| 31 | 2.55 | | 81 | 2.94 | | 131 | 3.01 | | 181 | 1.98 | |
| 32 | 3.11 | | 82 | 2.68 | | 132 | 2.19 | | 182 | 1.70 | |
| 33 | 3.40 | | 83 | 2.36 | | 133 | 2.13 | | 183 | 1.97 | |
| 34 | 2.21 | | 84 | 2.02 | | 134 | 2.14 | | 184 | 2.05 | |
| 35 | 2.71 | | 85 | 2.17 | | 135 | 2.64 | | 185 | 1.86 | |
| 36 | 2.24 | | 86 | 2.41 | | 136 | 2.04 | | 186 | 1.77 | |
| 37 | 2.25 | | 87 | 2.29 | | 137 | 2.24 | | 187 | 1.78 | |
| 38 | 2.03 | | 88 | 2.84 | | 138 | 2.28 | | 188 | 1.62 | |
| 39 | 1.98 | | 89 | 1.90 | | 139 | 2.59 | | 189 | 1.37 | |
| 40 | 2.41 | | 90 | 2.89 | | 140 | 2.08 | | 190 | 1.60 | |
| 41 | 2.49 | | 91 | 2.26 | | 141 | 1.90 | | 191 | 1.65 | |
| 42 | 2.01 | | 92 | 2.35 | | 142 | 1.92 | | 192 | 1.23 | |
| 43 | 2.27 | | 93 | 2.23 | | 143 | 1.72 | | 193 | -2.00 | 1 |
| 44 | 2.25 | | 94 | 1.87 | | 144 | 2.09 | | 194 | -2.00 | 1 |
| 45 | 2.31 | | 95 | 1.79 | | 145 | 2.02 | | 195 | -2.00 | 1 |
| 46 | 1.75 | | 96 | 1.96 | | 146 | 1.83 | | 196 | 2.17 | |
| 47 | 1.59 | | 97 | 2.11 | | 147 | 1.98 | | 197 | 2.28 | |
| 48 | 2.19 | | 98 | 2.81 | | 148 | 2.17 | | 198 | 2.26 | |
| 49 | 2.91 | | 99 | 1.90 | | 149 | 2.56 | | 199 | 2.10 | |
| 50 | 2.43 | | 100 | 2.08 | | 150 | 2.29 | | 200 | 1.97 | |

| mesh | 地盤高 | 河道 | mesh | 地盤高 | 河道 | mesh | 地盤高 | 河道 | mesh | 地盤高 | 河道 |
|------|-------|----|------|-------|----|------|-------|----|------|-------|----|
| 201 | 1.92 | | 251 | 3.06 | | 301 | 1.52 | | 351 | 1.84 | |
| 202 | 1.64 | | 252 | 3.34 | | 302 | 1.56 | | 352 | 2.35 | |
| 203 | 1.41 | | 253 | 3.89 | | 303 | 1.35 | | 353 | 2.02 | |
| 204 | 1.55 | | 254 | 3.61 | | 304 | 1.43 | | 354 | 1.92 | |
| 205 | 1.66 | | 255 | 2.46 | | 305 | -1.20 | | 355 | 2.51 | |
| 206 | 1.28 | | 256 | 1.67 | | 306 | 1.27 | | 356 | 1.74 | |
| 207 | 1.03 | | 257 | 1.54 | | 307 | 1.29 | | 357 | 2.22 | |
| 208 | 1.93 | | 258 | 1.51 | | 308 | 1.05 | | 358 | 2.09 | |
| 209 | 1.98 | | 259 | 1.38 | | 309 | 1.49 | | 359 | 2.16 | |
| 210 | 1.82 | | 260 | 1.51 | | 310 | 2.09 | | 360 | 2.37 | |
| 211 | 1.85 | | 261 | 1.64 | | 311 | 2.70 | | 361 | 2.03 | |
| 212 | 1.36 | | 262 | 1.62 | | 312 | 10.95 | | 362 | 2.29 | |
| 213 | 1.24 | | 263 | 1.51 | | 313 | 4.64 | | 363 | 2.12 | |
| 214 | 1.62 | | 264 | 1.19 | | 314 | 3.45 | | 364 | 2.87 | |
| 215 | 2.02 | | 265 | 1.22 | | 315 | 2.49 | | 365 | 2.78 | |
| 216 | 1.82 | | 266 | 1.66 | | 316 | 2.24 | | 366 | 2.38 | |
| 217 | 1.78 | | 267 | 1.53 | | 317 | -2.00 | 1 | 367 | 1.80 | |
| 218 | 1.88 | | 268 | 1.33 | | 318 | -2.00 | 1 | 368 | 1.79 | |
| 219 | 2.04 | | 269 | 1.51 | | 319 | -2.00 | 1 | 369 | 1.76 | |
| 220 | 1.59 | | 270 | 1.30 | | 320 | -2.00 | 1 | 370 | 1.75 | |
| 221 | 1.75 | | 271 | 1.13 | | 321 | -2.00 | 1 | 371 | 1.78 | |
| 222 | 1.54 | | 272 | 1.18 | | 322 | -2.00 | 1 | 372 | 2.02 | |
| 223 | 1.02 | | 273 | -1.20 | | 323 | -2.00 | 1 | 373 | 2.06 | |
| 224 | 0.98 | | 274 | 1.18 | | 324 | -2.00 | 1 | 374 | 2.26 | |
| 225 | 0.86 | | 275 | 0.94 | | 325 | 1.63 | | 375 | 2.52 | |
| 226 | -1.20 | | 276 | 0.86 | | 326 | 1.61 | | 376 | 2.12 | |
| 227 | 1.75 | | 277 | 1.05 | | 327 | 1.58 | | 377 | 1.88 | |
| 228 | 1.57 | | 278 | 1.82 | | 328 | 1.75 | | 378 | 1.72 | |
| 229 | 1.16 | | 279 | 2.67 | | 329 | 1.82 | | 379 | 1.70 | |
| 230 | 1.20 | | 280 | 3.59 | | 330 | 1.83 | | 380 | 1.79 | |
| 231 | 1.54 | | 281 | 3.11 | | 331 | 8.98 | | 381 | 1.84 | |
| 232 | 1.46 | | 282 | 2.23 | | 332 | 3.61 | | 382 | 2.21 | |
| 233 | 1.02 | | 283 | 2.06 | | 333 | 2.45 | | 383 | 2.11 | |
| 234 | 0.68 | | 284 | 1.84 | | 334 | 2.10 | | 384 | 2.22 | |
| 235 | 1.21 | | 285 | 1.75 | | 335 | 2.00 | | 385 | 2.38 | |
| 236 | 1.26 | | 286 | 1.61 | | 336 | 2.22 | | 386 | -0.45 | 1 |
| 237 | 1.84 | | 287 | 1.15 | | 337 | 2.30 | | 387 | -0.45 | 1 |
| 238 | 1.48 | | 288 | 1.53 | | 338 | 2.60 | | 388 | -0.45 | 1 |
| 239 | 1.43 | | 289 | 2.39 | | 339 | 1.37 | | 389 | -2.00 | 1 |
| 240 | 1.75 | | 290 | 3.24 | | 340 | 2.96 | | 390 | -2.00 | 1 |
| 241 | 1.74 | | 291 | 3.45 | | 341 | 2.15 | | 391 | -2.00 | 1 |
| 242 | 1.33 | | 292 | 2.08 | | 342 | 5.31 | | 392 | -2.00 | 1 |
| 243 | 1.38 | | 293 | 1.39 | | 343 | 3.61 | | 393 | -2.00 | 1 |
| 244 | 1.13 | | 294 | 3.19 | | 344 | 3.53 | | 394 | -2.00 | 1 |
| 245 | 1.17 | | 295 | 9.21 | | 345 | 3.84 | | 395 | 2.48 | |
| 246 | 2.09 | | 296 | 3.22 | | 346 | 1.84 | | 396 | -0.45 | 1 |
| 247 | 2.32 | | 297 | 4.47 | | 347 | 1.89 | | 397 | 2.00 | |
| 248 | 2.15 | | 298 | 1.64 | | 348 | 2.14 | | 398 | 2.41 | |
| 249 | 2.02 | | 299 | 1.63 | | 349 | 2.00 | | 399 | 2.35 | |
| 250 | 1.74 | | 300 | 0.83 | | 350 | 1.96 | | 400 | 2.25 | |

| mesh | 地盤高 | 河道 | mesh | 地盤高 | 河道 | mesh | 地盤高 | 河道 | mesh | 地盤高 | 河道 |
|------|-------|----|------|-------|----|------|-------|----|------|-------|----|
| 401 | 2.29 | | 451 | 2.31 | | 501 | 1.93 | | 551 | 2.52 | |
| 402 | -2.00 | 1 | 452 | 2.48 | | 502 | 2.20 | | 552 | 2.53 | |
| 403 | 2.01 | | 453 | 2.35 | | 503 | 2.25 | | 553 | -2.00 | 1 |
| 404 | 1.82 | | 454 | 2.32 | | 504 | 2.28 | | 554 | 2.28 | |
| 405 | 2.24 | | 455 | -2.00 | 1 | 505 | -1.10 | | 555 | 2.07 | |
| 406 | 2.27 | | 456 | 1.68 | | 506 | 2.50 | | 556 | 2.47 | |
| 407 | 2.20 | | 457 | 1.77 | | 507 | 2.34 | | 557 | 2.61 | |
| 408 | 2.02 | | 458 | 1.69 | | 508 | 2.10 | | 558 | -0.80 | |
| 409 | 2.08 | | 459 | 1.59 | | 509 | 1.93 | | 559 | 1.95 | |
| 410 | 2.13 | | 460 | 1.49 | | 510 | 1.77 | | 560 | 2.38 | |
| 411 | 2.31 | | 461 | 2.35 | | 511 | 2.12 | | 561 | 2.18 | |
| 412 | 2.54 | | 462 | 2.41 | | 512 | 2.55 | | 562 | 2.17 | |
| 413 | -0.45 | 1 | 463 | 2.31 | | 513 | 2.41 | | 563 | -2.00 | 1 |
| 414 | 2.03 | | 464 | 2.58 | | 514 | 2.58 | | 564 | 2.35 | |
| 415 | 2.43 | | 465 | 2.38 | | 515 | 2.73 | | 565 | 2.02 | |
| 416 | 2.35 | | 466 | 2.26 | | 516 | -2.00 | 1 | 566 | 1.86 | |
| 417 | 2.36 | | 467 | 2.14 | | 517 | -1.00 | 1 | 567 | 1.83 | |
| 418 | 2.30 | | 468 | 2.53 | | 518 | -1.00 | 1 | 568 | 1.81 | |
| 419 | -2.00 | 1 | 469 | 2.59 | | 519 | -1.00 | 1 | 569 | 1.75 | |
| 420 | 2.01 | | 470 | 2.43 | | 520 | -1.00 | 1 | 570 | 2.67 | |
| 421 | 1.96 | | 471 | 2.52 | | 521 | -1.00 | 1 | 571 | 2.66 | |
| 422 | 2.34 | | 472 | -2.00 | 1 | 522 | 3.06 | | 572 | 2.62 | |
| 423 | 2.34 | | 473 | 2.10 | | 523 | 2.46 | | 573 | -2.00 | 1 |
| 424 | 2.58 | | 474 | 1.91 | | 524 | 1.91 | | 574 | 1.48 | |
| 425 | 2.27 | | 475 | 2.20 | | 525 | 2.11 | | 575 | 2.10 | |
| 426 | 1.97 | | 476 | 2.26 | | 526 | 2.62 | | 576 | 2.43 | |
| 427 | 2.28 | | 477 | 2.28 | | 527 | 2.37 | | 577 | 2.33 | |
| 428 | 2.34 | | 478 | 2.41 | | 528 | 2.50 | | 578 | 2.02 | |
| 429 | 2.32 | | 479 | 2.05 | | 529 | -2.00 | 1 | 579 | 2.20 | |
| 430 | -0.50 | | 480 | 2.19 | | 530 | 2.17 | | 580 | 2.33 | |
| 431 | -0.45 | 1 | 481 | 2.60 | | 531 | 2.14 | | 581 | 2.62 | |
| 432 | -0.45 | 1 | 482 | 3.09 | | 532 | 2.44 | | 582 | 2.59 | |
| 433 | -0.45 | 1 | 483 | 2.50 | | 533 | 3.02 | | 583 | -2.00 | 1 |
| 434 | -0.45 | 1 | 484 | 2.60 | | 534 | 2.76 | | 584 | 1.14 | |
| 435 | 2.30 | | 485 | -2.00 | 1 | 535 | 3.72 | | 585 | 2.26 | |
| 436 | 2.67 | | 486 | 2.17 | | 536 | 2.65 | | 586 | 2.33 | |
| 437 | 2.68 | | 487 | 2.17 | | 537 | 2.04 | | 587 | 2.44 | |
| 438 | 2.42 | | 488 | 2.43 | | 538 | 2.60 | | 588 | 2.02 | |
| 439 | 2.42 | | 489 | 2.44 | | 539 | 2.55 | | 589 | 2.29 | |
| 440 | -2.00 | 1 | 490 | 2.37 | | 540 | 2.58 | | 590 | 1.95 | |
| 441 | 1.93 | | 491 | 2.31 | | 541 | -2.00 | 1 | 591 | 2.09 | |
| 442 | 1.93 | | 492 | 2.42 | | 542 | 2.01 | | 592 | 2.64 | |
| 443 | 2.06 | | 493 | 2.27 | | 543 | 2.05 | | 593 | 2.60 | |
| 444 | 2.19 | | 494 | 1.98 | | 544 | 2.67 | | 594 | 2.67 | |
| 445 | 2.18 | | 495 | 1.92 | | 545 | 3.25 | | 595 | -2.00 | 1 |
| 446 | 2.35 | | 496 | 2.26 | | 546 | 2.73 | | 596 | 1.50 | |
| 447 | 1.17 | | 497 | 2.54 | | 547 | 4.02 | | 597 | 2.22 | |
| 448 | 1.21 | | 498 | 2.37 | | 548 | 3.81 | | 598 | 2.64 | |
| 449 | 2.13 | | 499 | 2.39 | | 549 | 1.90 | | 599 | 2.40 | |
| 450 | 2.02 | | 500 | -2.00 | 1 | 550 | 2.60 | | 600 | 2.19 | |

| mesh | 地盤高 | 河道 | mesh | 地盤高 | 河道 | mesh | 地盤高 | 河道 | mesh | 地盤高 | 河道 |
|------|-------|----|------|-------|----|------|-------|----|------|-------|----|
| 601 | 2.20 | | 651 | 2.15 | | 701 | 2.05 | | 751 | 1.40 | |
| 602 | 2.32 | | 652 | 2.25 | | 702 | 2.17 | | 752 | 1.51 | |
| 603 | 2.61 | | 653 | 2.34 | | 703 | 2.16 | | 753 | 1.88 | |
| 604 | 2.51 | | 654 | 2.61 | | 704 | 2.53 | | 754 | 1.75 | |
| 605 | -2.00 | 1 | 655 | -2.00 | 1 | 705 | 2.36 | | 755 | 1.59 | |
| 606 | 2.11 | | 656 | 1.37 | | 706 | 2.31 | | 756 | 1.45 | |
| 607 | 2.20 | | 657 | 2.06 | | 707 | -2.00 | 1 | 757 | 1.59 | |
| 608 | 2.16 | | 658 | 2.05 | | 708 | 1.14 | | 758 | 1.72 | |
| 609 | 2.16 | | 659 | 2.12 | | 709 | 2.03 | | 759 | -2.00 | 1 |
| 610 | 2.03 | | 660 | 1.90 | | 710 | 1.53 | | 760 | 1.38 | |
| 611 | 2.06 | | 661 | 2.26 | | 711 | 1.65 | | 761 | 1.72 | |
| 612 | 2.89 | | 662 | 2.09 | | 712 | 1.82 | | 762 | 1.50 | |
| 613 | 2.94 | | 663 | 2.43 | | 713 | 1.79 | | 763 | 1.63 | |
| 614 | 2.90 | | 664 | 2.42 | | 714 | 2.00 | | 764 | 1.38 | |
| 615 | -2.00 | 1 | 665 | -2.00 | 1 | 715 | 2.27 | | 765 | 1.25 | |
| 616 | 1.36 | | 666 | 2.04 | | 716 | 2.34 | | 766 | 1.65 | |
| 617 | 2.12 | | 667 | 1.87 | | 717 | -2.00 | 1 | 767 | 1.60 | |
| 618 | 2.39 | | 668 | 1.70 | | 718 | 1.57 | | 768 | -2.00 | 1 |
| 619 | 2.34 | | 669 | 1.62 | | 719 | 1.64 | | 769 | -1.20 | |
| 620 | 1.97 | | 670 | 1.55 | | 720 | 1.90 | | 770 | -1.20 | |
| 621 | 2.59 | | 671 | 1.70 | | 721 | 1.82 | | 771 | -1.20 | |
| 622 | 3.15 | | 672 | 2.19 | | 722 | 1.80 | | 772 | -1.20 | |
| 623 | 2.81 | | 673 | 2.52 | | 723 | 1.57 | | 773 | -1.20 | |
| 624 | 2.75 | | 674 | 2.61 | | 724 | 1.72 | | 774 | -1.50 | 1 |
| 625 | -2.00 | 1 | 675 | -2.00 | 1 | 725 | 2.09 | | 775 | -1.50 | 1 |
| 626 | 1.97 | | 676 | 1.60 | | 726 | -2.00 | 1 | 776 | -1.50 | 1 |
| 627 | 2.19 | | 677 | 2.08 | | 727 | 1.04 | | 777 | -2.00 | 1 |
| 628 | 2.28 | | 678 | 1.88 | | 728 | 1.79 | | 778 | 1.83 | |
| 629 | 2.18 | | 679 | 1.74 | | 729 | 1.75 | | 779 | 1.98 | |
| 630 | 1.77 | | 680 | 1.74 | | 730 | 1.71 | | 780 | 1.95 | |
| 631 | 2.05 | | 681 | 1.87 | | 731 | 1.42 | | 781 | 1.63 | |
| 632 | 2.54 | | 682 | 2.18 | | 732 | 1.44 | | 782 | 1.81 | |
| 633 | 2.68 | | 683 | 2.43 | | 733 | 1.86 | | 783 | 1.81 | |
| 634 | 3.09 | | 684 | 2.48 | | 734 | -2.00 | 1 | 784 | 1.58 | |
| 635 | -2.00 | 1 | 685 | -2.00 | 1 | 735 | 1.10 | | 785 | 1.73 | |
| 636 | 1.23 | | 686 | -0.80 | | 736 | 1.48 | | 786 | -2.00 | 1 |
| 637 | 1.62 | | 687 | -0.80 | | 737 | 1.36 | | 787 | 2.09 | |
| 638 | 1.69 | | 688 | -0.80 | | 738 | 1.42 | | 788 | 2.09 | |
| 639 | 1.66 | | 689 | -0.90 | | 739 | 1.78 | | 789 | 3.35 | |
| 640 | 1.70 | | 690 | -0.90 | | 740 | 1.41 | | 790 | 2.64 | |
| 641 | 1.74 | | 691 | -0.90 | | 741 | 1.65 | | 791 | 1.82 | |
| 642 | 2.24 | | 692 | 2.48 | | 742 | -2.00 | 1 | 792 | 2.56 | |
| 643 | 2.45 | | 693 | 2.48 | | 743 | 0.50 | | 793 | 1.85 | |
| 644 | 2.93 | | 694 | 2.75 | | 744 | 2.02 | | 794 | 1.77 | |
| 645 | -2.00 | 1 | 695 | -2.00 | 1 | 745 | 1.92 | | 795 | -2.00 | 1 |
| 646 | 1.23 | | 696 | 1.00 | | 746 | 1.76 | | 796 | 1.91 | |
| 647 | 2.06 | | 697 | 2.01 | | 747 | 1.77 | | 797 | 2.13 | |
| 648 | 2.13 | | 698 | 2.02 | | 748 | 1.50 | | 798 | 2.91 | |
| 649 | 2.10 | | 699 | 1.69 | | 749 | 1.62 | | 799 | 2.98 | |
| 650 | 1.78 | | 700 | 2.06 | | 750 | -2.00 | 1 | 800 | 1.87 | |

| mesh | 地盤高 | 河道 | mesh | 地盤高 | 河道 | mesh | 地盤高 | 河道 | mesh | 地盤高 | 河道 |
|------|-------|----|------|-------|----|------|-------|----|------|-------|----|
| 801 | -0.90 | | 851 | 1.60 | | 901 | 1.65 | | 951 | 1.92 | |
| 802 | -0.90 | | 852 | 4.20 | | 902 | 1.64 | | 952 | 2.18 | |
| 803 | -0.90 | | 853 | 1.71 | | 903 | 1.81 | | 953 | 2.66 | |
| 804 | -2.00 | 1 | 854 | 2.30 | | 904 | 1.60 | | 954 | 2.89 | |
| 805 | 1.54 | | 855 | 2.20 | | 905 | -2.00 | 1 | 955 | 3.78 | |
| 806 | 2.38 | | 856 | 1.78 | | 906 | 0.96 | | 956 | 8.62 | |
| 807 | 2.65 | | 857 | 1.98 | | 907 | 0.92 | | 957 | 1.82 | |
| 808 | 3.80 | | 858 | 1.85 | | 908 | 1.83 | | 958 | 1.75 | |
| 809 | -0.90 | | 859 | 1.90 | | 909 | 1.05 | | 959 | 2.17 | |
| 810 | 2.84 | | 860 | 1.75 | | 910 | 1.17 | | 960 | 2.33 | |
| 811 | 2.89 | | 861 | -2.00 | 1 | 911 | 1.29 | | 961 | 2.02 | |
| 812 | -2.00 | 1 | 862 | 1.56 | | 912 | 1.41 | | 962 | 1.89 | |
| 813 | 2.52 | | 863 | 1.91 | | 913 | 1.27 | | 963 | 2.16 | |
| 814 | 2.63 | | 864 | 2.63 | | 914 | 1.55 | | 964 | 2.32 | |
| 815 | 2.23 | | 865 | 1.60 | | 915 | 1.71 | | 965 | 2.55 | |
| 816 | 1.81 | | 866 | 1.54 | | 916 | 1.83 | | 966 | 2.08 | |
| 817 | 1.70 | | 867 | 1.64 | | 917 | 1.69 | | 967 | -2.00 | 1 |
| 818 | 2.03 | | 868 | 2.44 | | 918 | 2.06 | | 968 | 1.52 | |
| 819 | -0.90 | | 869 | 2.14 | | 919 | 1.89 | | 969 | 1.71 | |
| 820 | -0.90 | | 870 | 1.98 | | 920 | 1.57 | | 970 | 1.91 | |
| 821 | 1.47 | | 871 | 1.90 | | 921 | 1.77 | | 971 | 2.11 | |
| 822 | 2.07 | | 872 | 2.23 | | 922 | 1.80 | | 972 | 2.32 | |
| 823 | 1.75 | | 873 | 2.31 | | 923 | 1.62 | | 973 | 2.24 | |
| 824 | -2.00 | 1 | 874 | 2.28 | | 924 | 1.80 | | 974 | 2.11 | |
| 825 | 1.56 | | 875 | 2.02 | | 925 | 1.84 | | 975 | 2.15 | |
| 826 | 2.30 | | 876 | 2.30 | | 926 | 1.96 | | 976 | 2.84 | |
| 827 | 3.07 | | 877 | 2.30 | | 927 | -2.00 | 1 | 977 | 2.92 | |
| 828 | 2.76 | | 878 | 1.90 | | 928 | 1.00 | | 978 | 3.44 | |
| 829 | 2.52 | | 879 | 1.80 | | 929 | 0.99 | | 979 | 1.82 | |
| 830 | 1.73 | | 880 | 1.87 | | 930 | 1.86 | | 980 | 1.97 | |
| 831 | -2.00 | 1 | 881 | 1.90 | | 931 | 1.05 | | 981 | 1.54 | |
| 832 | 1.37 | | 882 | 1.82 | | 932 | 1.04 | | 982 | 1.68 | |
| 833 | 3.19 | | 883 | -2.00 | 1 | 933 | 1.31 | | 983 | 2.18 | |
| 834 | 3.13 | | 884 | -1.10 | | 934 | 1.47 | | 984 | 1.40 | |
| 835 | 3.04 | | 885 | -1.10 | | 935 | 1.38 | | 985 | 1.61 | |
| 836 | 1.78 | | 886 | -1.20 | | 936 | 1.11 | | 986 | 1.97 | |
| 837 | 2.47 | | 887 | -1.20 | | 937 | 1.83 | | 987 | 2.16 | |
| 838 | 1.73 | | 888 | 1.02 | | 938 | 2.21 | | 988 | 1.86 | |
| 839 | 1.97 | | 889 | 1.23 | | 939 | 2.36 | | 989 | 1.99 | |
| 840 | -2.00 | 1 | 890 | 1.58 | | 940 | 2.52 | | 990 | 1.88 | |
| 841 | 2.92 | | 891 | 1.58 | | 941 | 2.07 | | 991 | 1.80 | |
| 842 | 3.07 | | 892 | 1.73 | | 942 | -2.00 | 1 | 992 | 2.08 | |
| 843 | 2.91 | | 893 | 1.67 | | 943 | 1.79 | | 993 | 2.13 | |
| 844 | 1.52 | | 894 | 1.62 | | 944 | 1.68 | | 994 | 2.15 | |
| 845 | 2.13 | | 895 | 1.49 | | 945 | 2.21 | | 995 | 2.11 | |
| 846 | 2.54 | | 896 | 2.19 | | 946 | 1.98 | | 996 | 2.35 | |
| 847 | -2.00 | 1 | 897 | 2.08 | | 947 | 1.87 | | 997 | 2.23 | |
| 848 | 2.45 | | 898 | 1.95 | | 948 | 1.76 | | 998 | -0.80 | |
| 849 | 3.79 | | 899 | 1.97 | | 949 | 1.86 | | 999 | -0.80 | |
| 850 | -2.00 | 1 | 900 | 1.64 | | 950 | 1.67 | | 1000 | -1.00 | 1 |

| mesh | 地盤高 | 河道 | mesh | 地盤高 | 河道 | mesh | 地盤高 | 河道 | mesh | 地盤高 | 河道 |
|------|-------|----|------|-------|----|------|-------|----|------|-------|----|
| 1001 | -1.00 | 1 | 1051 | 2.97 | | 1101 | 2.00 | | 1151 | 2.09 | |
| 1002 | -1.00 | 1 | 1052 | 3.09 | | 1102 | 2.07 | | 1152 | 1.87 | |
| 1003 | -1.00 | 1 | 1053 | 3.11 | | 1103 | 2.07 | | 1153 | 1.67 | |
| 1004 | -1.00 | 1 | 1054 | 2.60 | | 1104 | 2.11 | | 1154 | -2.00 | 1 |
| 1005 | -1.00 | 1 | 1055 | 3.10 | | 1105 | 2.30 | | 1155 | 1.12 | |
| 1006 | -1.00 | 1 | 1056 | 2.51 | | 1106 | 1.81 | | 1156 | 2.54 | |
| 1007 | -1.00 | 1 | 1057 | 2.81 | | 1107 | 2.22 | | 1157 | 2.24 | |
| 1008 | -1.00 | 1 | 1058 | 5.36 | | 1108 | 2.68 | | 1158 | 2.11 | |
| 1009 | -2.00 | 1 | 1059 | 2.98 | | 1109 | 2.76 | | 1159 | 2.09 | |
| 1010 | -2.00 | 1 | 1060 | 7.25 | | 1110 | 2.74 | | 1160 | 2.23 | |
| 1011 | -2.00 | 1 | 1061 | 7.08 | | 1111 | 2.05 | | 1161 | 2.31 | |
| 1012 | -2.00 | 1 | 1062 | 7.21 | | 1112 | -2.00 | 1 | 1162 | 2.51 | |
| 1013 | 1.47 | | 1063 | 3.38 | | 1113 | 1.32 | | 1163 | 2.81 | |
| 1014 | 2.12 | | 1064 | 6.28 | | 1114 | 2.60 | | 1164 | 3.28 | |
| 1015 | 2.98 | | 1065 | 7.78 | | 1115 | 2.28 | | 1165 | 2.73 | |
| 1016 | 3.22 | | 1066 | 2.32 | | 1116 | 2.25 | | 1166 | 3.85 | |
| 1017 | 2.99 | | 1067 | 2.17 | | 1117 | 2.35 | | 1167 | 5.65 | |
| 1018 | 3.02 | | 1068 | 2.23 | | 1118 | 2.34 | | 1168 | 7.86 | |
| 1019 | 3.34 | | 1069 | 2.29 | | 1119 | 2.14 | | 1169 | 7.82 | |
| 1020 | 3.46 | | 1070 | 2.25 | | 1120 | 1.74 | | 1170 | 2.15 | |
| 1021 | -2.00 | 1 | 1071 | 2.40 | | 1121 | 2.41 | | 1171 | 1.87 | |
| 1022 | 1.27 | | 1072 | 2.17 | | 1122 | 1.89 | | 1172 | 2.08 | |
| 1023 | 1.88 | | 1073 | 2.45 | | 1123 | 2.24 | | 1173 | 2.06 | |
| 1024 | 3.12 | | 1074 | 3.80 | | 1124 | 2.59 | | 1174 | 2.09 | |
| 1025 | -2.00 | 1 | 1075 | 4.71 | | 1125 | 2.42 | | 1175 | 1.99 | |
| 1026 | 1.54 | | 1076 | 7.18 | | 1126 | 2.67 | | 1176 | 1.85 | |
| 1027 | 3.44 | | 1077 | -0.80 | | 1127 | 2.15 | | 1177 | 1.56 | |
| 1028 | -2.00 | 1 | 1078 | 1.60 | | 1128 | -2.00 | 1 | 1178 | -2.00 | 1 |
| 1029 | 2.06 | | 1079 | 1.77 | | 1129 | 2.34 | | 1179 | 0.94 | |
| 1030 | 5.64 | | 1080 | 1.75 | | 1130 | 2.18 | | 1180 | 2.10 | |
| 1031 | -2.00 | 1 | 1081 | -0.70 | | 1131 | 1.92 | | 1181 | 2.06 | |
| 1032 | 2.23 | | 1082 | 2.35 | | 1132 | 1.93 | | 1182 | 1.70 | |
| 1033 | 3.27 | | 1083 | 2.87 | | 1133 | 2.10 | | 1183 | 1.64 | |
| 1034 | 4.42 | | 1084 | -2.00 | 1 | 1134 | 2.37 | | 1184 | 1.68 | |
| 1035 | 6.15 | | 1085 | 1.59 | | 1135 | 2.13 | | 1185 | 1.71 | |
| 1036 | -0.80 | | 1086 | 2.56 | | 1136 | 2.02 | | 1186 | 1.61 | |
| 1037 | -0.80 | | 1087 | 2.23 | | 1137 | 1.81 | | 1187 | 1.57 | |
| 1038 | 0.75 | | 1088 | 1.96 | | 1138 | 1.81 | | 1188 | 1.53 | |
| 1039 | 2.98 | | 1089 | 2.04 | | 1139 | 1.81 | | 1189 | 1.23 | |
| 1040 | 3.59 | | 1090 | -0.70 | | 1140 | 1.75 | | 1190 | -2.00 | 1 |
| 1041 | 3.39 | | 1091 | -0.70 | | 1141 | 1.80 | | 1191 | 0.98 | |
| 1042 | 3.43 | | 1092 | -0.70 | | 1142 | 1.92 | | 1192 | 1.89 | |
| 1043 | 3.71 | | 1093 | -0.70 | | 1143 | -2.00 | 1 | 1193 | 1.72 | |
| 1044 | 1.43 | | 1094 | -2.00 | 1 | 1144 | 1.51 | | 1194 | 1.72 | |
| 1045 | 2.76 | | 1095 | -2.00 | 1 | 1145 | 2.95 | | 1195 | 1.77 | |
| 1046 | 3.00 | | 1096 | 1.22 | | 1146 | 2.35 | | 1196 | 2.02 | |
| 1047 | 3.75 | | 1097 | 2.63 | | 1147 | 1.87 | | 1197 | 2.07 | |
| 1048 | -2.00 | 1 | 1098 | 2.50 | | 1148 | 2.45 | | 1198 | 2.47 | |
| 1049 | 1.40 | | 1099 | 1.79 | | 1149 | 2.18 | | 1199 | 2.87 | |
| 1050 | 2.37 | | 1100 | 1.89 | | 1150 | 2.22 | | 1200 | 2.03 | |

| mesh | 地盤高 | 河道 | mesh | 地盤高 | 河道 | mesh | 地盤高 | 河道 | mesh | 地盤高 | 河道 |
|------|-------|----|------|-------|----|------|-------|----|------|-------|----|
| 1201 | 1.71 | | 1251 | 1.40 | | 1301 | 1.79 | | 1351 | 1.92 | |
| 1202 | 2.06 | | 1252 | -1.00 | | 1302 | 1.82 | | 1352 | 1.83 | |
| 1203 | 2.37 | | 1253 | -1.00 | | 1303 | 2.25 | | 1353 | 1.77 | |
| 1204 | 2.20 | | 1254 | -1.00 | | 1304 | 2.23 | | 1354 | -1.10 | |
| 1205 | 2.23 | | 1255 | -1.10 | | 1305 | -2.00 | 1 | 1355 | 1.32 | |
| 1206 | 2.12 | | 1256 | -1.10 | | 1306 | 1.55 | | 1356 | 1.43 | |
| 1207 | 1.62 | | 1257 | -1.20 | | 1307 | 1.59 | | 1357 | 1.70 | |
| 1208 | -2.00 | 1 | 1258 | -1.20 | | 1308 | 1.68 | | 1358 | 1.66 | |
| 1209 | 0.72 | | 1259 | -1.20 | | 1309 | 2.03 | | 1359 | 1.82 | |
| 1210 | 1.34 | | 1260 | 1.19 | | 1310 | 2.33 | | 1360 | 1.84 | |
| 1211 | 1.37 | | 1261 | 1.35 | | 1311 | 1.91 | | 1361 | -2.00 | 1 |
| 1212 | 1.31 | | 1262 | 1.59 | | 1312 | 1.92 | | 1362 | 2.10 | |
| 1213 | 1.69 | | 1263 | -1.00 | | 1313 | 2.07 | | 1363 | 2.36 | |
| 1214 | 1.52 | | 1264 | 2.32 | | 1314 | 2.10 | | 1364 | 2.19 | |
| 1215 | 1.44 | | 1265 | 2.49 | | 1315 | 2.54 | | 1365 | 2.49 | |
| 1216 | 1.73 | | 1266 | 2.26 | | 1316 | 2.45 | | 1366 | 2.31 | |
| 1217 | 2.01 | | 1267 | 1.87 | | 1317 | 2.48 | | 1367 | 2.39 | |
| 1218 | 1.65 | | 1268 | 1.77 | | 1318 | 2.78 | | 1368 | 2.46 | |
| 1219 | 2.03 | | 1269 | 1.65 | | 1319 | 3.16 | | 1369 | 1.39 | |
| 1220 | 2.38 | | 1270 | -1.20 | | 1320 | 3.39 | | 1370 | 1.66 | |
| 1221 | 2.07 | | 1271 | -1.20 | | 1321 | 1.59 | | 1371 | 1.73 | |
| 1222 | 2.08 | | 1272 | -1.20 | | 1322 | 1.69 | | 1372 | 1.72 | |
| 1223 | 1.84 | | 1273 | -1.10 | | 1323 | 1.76 | | 1373 | 1.70 | |
| 1224 | 1.55 | | 1274 | -1.10 | | 1324 | 1.66 | | 1374 | -1.10 | |
| 1225 | -1.20 | | 1275 | -1.00 | | 1325 | 1.44 | | 1375 | 1.41 | |
| 1226 | 1.51 | | 1276 | 1.27 | | 1326 | -1.10 | | 1376 | 1.38 | |
| 1227 | 1.58 | | 1277 | 1.61 | | 1327 | 1.26 | | 1377 | 1.66 | |
| 1228 | -2.00 | 1 | 1278 | 1.41 | | 1328 | 1.27 | | 1378 | 1.69 | |
| 1229 | -2.00 | 1 | 1279 | 1.33 | | 1329 | 1.32 | | 1379 | 1.63 | |
| 1230 | -2.00 | 1 | 1280 | 1.64 | | 1330 | 1.48 | | 1380 | 1.63 | |
| 1231 | -2.00 | 1 | 1281 | 1.82 | | 1331 | 1.73 | | 1381 | -2.00 | 1 |
| 1232 | 1.73 | | 1282 | -2.00 | 1 | 1332 | 2.03 | | 1382 | 1.91 | |
| 1233 | 1.48 | | 1283 | 1.70 | | 1333 | -2.00 | 1 | 1383 | 2.18 | |
| 1234 | 1.47 | | 1284 | 1.40 | | 1334 | 2.14 | | 1384 | 2.49 | |
| 1235 | 1.62 | | 1285 | 1.57 | | 1335 | 2.18 | | 1385 | 2.65 | |
| 1236 | 1.57 | | 1286 | 1.73 | | 1336 | 2.01 | | 1386 | 2.32 | |
| 1237 | 1.43 | | 1287 | 2.08 | | 1337 | 1.96 | | 1387 | 2.49 | |
| 1238 | 1.42 | | 1288 | 2.61 | | 1338 | 1.99 | | 1388 | 3.04 | |
| 1239 | 1.41 | | 1289 | 2.95 | | 1339 | 2.07 | | 1389 | 3.08 | |
| 1240 | -1.20 | | 1290 | 2.72 | | 1340 | 2.04 | | 1390 | 2.94 | |
| 1241 | 2.05 | | 1291 | 3.18 | | 1341 | 2.36 | | 1391 | 2.50 | |
| 1242 | 1.81 | | 1292 | 2.23 | | 1342 | 2.46 | | 1392 | 5.88 | |
| 1243 | 1.82 | | 1293 | 1.97 | | 1343 | 2.40 | | 1393 | 5.22 | |
| 1244 | 2.16 | | 1294 | 2.14 | | 1344 | 2.29 | | 1394 | 6.99 | |
| 1245 | 2.11 | | 1295 | 2.10 | | 1345 | 2.57 | | 1395 | 6.40 | |
| 1246 | 1.71 | | 1296 | 2.03 | | 1346 | 2.99 | | 1396 | 7.77 | |
| 1247 | 1.75 | | 1297 | 1.85 | | 1347 | 3.28 | | 1397 | 4.82 | |
| 1248 | -1.20 | | 1298 | -1.20 | | 1348 | 3.34 | | 1398 | 6.63 | |
| 1249 | 1.39 | | 1299 | 1.40 | | 1349 | 1.45 | | 1399 | 7.05 | |
| 1250 | 1.60 | | 1300 | 1.70 | | 1350 | 1.67 | | 1400 | 5.49 | |

| mesh | 地盤高 | 河道 | mesh | 地盤高 | 河道 | mesh | 地盤高 | 河道 | mesh | 地盤高 | 河道 |
|------|-------|----|------|-------|----|------|-------|----|------|-------|----|
| 1401 | 9.22 | | 1451 | 1.40 | | 1501 | 2.11 | | 1551 | 2.41 | |
| 1402 | 1.34 | | 1452 | 1.39 | | 1502 | 1.92 | | 1552 | 2.22 | |
| 1403 | 1.36 | | 1453 | 0.90 | | 1503 | 1.66 | | 1553 | -2.00 | 1 |
| 1404 | 1.40 | | 1454 | 1.63 | | 1504 | 1.60 | | 1554 | 1.54 | |
| 1405 | 1.36 | | 1455 | 1.44 | | 1505 | 1.58 | | 1555 | 2.05 | |
| 1406 | -1.10 | | 1456 | -1.00 | | 1506 | 1.73 | | 1556 | 2.29 | |
| 1407 | 1.33 | | 1457 | 0.81 | | 1507 | 1.78 | | 1557 | 2.21 | |
| 1408 | 1.23 | | 1458 | 1.57 | | 1508 | 1.70 | | 1558 | 2.22 | |
| 1409 | 1.48 | | 1459 | 1.91 | | 1509 | 1.89 | | 1559 | 2.14 | |
| 1410 | 1.63 | | 1460 | 1.90 | | 1510 | 2.17 | | 1560 | 2.17 | |
| 1411 | 1.65 | | 1461 | 1.94 | | 1511 | 2.44 | | 1561 | 2.11 | |
| 1412 | 1.66 | | 1462 | -2.00 | 1 | 1512 | 2.77 | | 1562 | 1.97 | |
| 1413 | -1.10 | | 1463 | 1.64 | | 1513 | 3.09 | | 1563 | 2.02 | |
| 1414 | -1.10 | | 1464 | 1.79 | | 1514 | 4.17 | | 1564 | 1.96 | |
| 1415 | 1.16 | | 1465 | 1.84 | | 1515 | 3.12 | | 1565 | 2.22 | |
| 1416 | 1.05 | | 1466 | 2.15 | | 1516 | 1.98 | | 1566 | 2.44 | |
| 1417 | 1.45 | | 1467 | 1.61 | | 1517 | 1.89 | | 1567 | 2.46 | |
| 1418 | 1.64 | | 1468 | 1.96 | | 1518 | 1.87 | | 1568 | 2.81 | |
| 1419 | 1.58 | | 1469 | 1.47 | | 1519 | -1.00 | | 1569 | 3.04 | |
| 1420 | 1.50 | | 1470 | 1.86 | | 1520 | 1.65 | | 1570 | 3.60 | |
| 1421 | -2.00 | 1 | 1471 | 2.62 | | 1521 | 1.50 | | 1571 | -1.00 | |
| 1422 | 1.71 | | 1472 | 3.07 | | 1522 | 1.54 | | 1572 | -1.00 | |
| 1423 | 1.92 | | 1473 | 3.17 | | 1523 | -1.00 | | 1573 | -0.90 | |
| 1424 | 2.09 | | 1474 | 2.39 | | 1524 | 1.56 | | 1574 | -0.90 | |
| 1425 | 2.34 | | 1475 | 2.44 | | 1525 | 1.93 | | 1575 | 1.76 | |
| 1426 | 2.20 | | 1476 | 3.02 | | 1526 | 2.26 | | 1576 | -0.90 | |
| 1427 | 2.29 | | 1477 | 3.33 | | 1527 | 2.21 | | 1577 | 2.07 | |
| 1428 | 2.41 | | 1478 | 4.12 | | 1528 | 2.16 | | 1578 | -2.00 | 1 |
| 1429 | 4.01 | | 1479 | -1.10 | | 1529 | -2.00 | 1 | 1579 | -2.00 | 1 |
| 1430 | 1.36 | | 1480 | -1.10 | | 1530 | 1.85 | | 1580 | 1.52 | |
| 1431 | 1.54 | | 1481 | -1.10 | | 1531 | 2.28 | | 1581 | 2.15 | |
| 1432 | 1.55 | | 1482 | 1.65 | | 1532 | 2.16 | | 1582 | 2.36 | |
| 1433 | 1.71 | | 1483 | 1.67 | | 1533 | 2.25 | | 1583 | 2.25 | |
| 1434 | 1.38 | | 1484 | 1.73 | | 1534 | 2.17 | | 1584 | 2.15 | |
| 1435 | -1.10 | | 1485 | 1.81 | | 1535 | 2.18 | | 1585 | 2.19 | |
| 1436 | 0.76 | | 1486 | 1.84 | | 1536 | 2.06 | | 1586 | 2.22 | |
| 1437 | 1.54 | | 1487 | 1.86 | | 1537 | 1.92 | | 1587 | 2.18 | |
| 1438 | 1.64 | | 1488 | 1.77 | | 1538 | 2.19 | | 1588 | 2.11 | |
| 1439 | 1.59 | | 1489 | 1.83 | | 1539 | 2.13 | | 1589 | 2.16 | |
| 1440 | 1.39 | | 1490 | -1.00 | | 1540 | 2.35 | | 1590 | 2.05 | |
| 1441 | -2.00 | 1 | 1491 | 1.85 | | 1541 | 2.41 | | 1591 | 2.11 | |
| 1442 | 1.44 | | 1492 | 1.80 | | 1542 | 3.00 | | 1592 | 2.72 | |
| 1443 | 1.83 | | 1493 | -1.00 | | 1543 | 4.61 | | 1593 | 2.68 | |
| 1444 | 2.01 | | 1494 | 1.82 | | 1544 | -1.00 | | 1594 | 2.30 | |
| 1445 | 1.98 | | 1495 | 1.94 | | 1545 | -1.00 | | 1595 | 2.64 | |
| 1446 | 1.75 | | 1496 | 2.22 | | 1546 | 1.37 | | 1596 | 3.45 | |
| 1447 | 2.01 | | 1497 | 2.29 | | 1547 | -1.00 | | 1597 | 4.79 | |
| 1448 | 2.16 | | 1498 | 2.51 | | 1548 | 1.51 | | 1598 | 7.87 | |
| 1449 | 3.36 | | 1499 | -2.00 | 1 | 1549 | 2.05 | | 1599 | 2.15 | |
| 1450 | 4.52 | | 1500 | 2.80 | | 1550 | 2.26 | | 1600 | 1.93 | |

| mesh | 地盤高 | 河道 | mesh | 地盤高 | 河道 | mesh | 地盤高 | 河道 | mesh | 地盤高 | 河道 |
|------|-------|----|------|-------|----|------|-------|----|------|-------|----|
| 1601 | 1.86 | | 1651 | 2.99 | | 1701 | -2.00 | 1 | 1751 | 0.96 | |
| 1602 | 1.86 | | 1652 | 3.35 | | 1702 | 1.90 | | 1752 | 1.05 | |
| 1603 | 1.79 | | 1653 | 4.13 | | 1703 | 1.71 | | 1753 | -0.90 | |
| 1604 | 1.69 | | 1654 | 3.87 | | 1704 | 1.88 | | 1754 | 1.72 | |
| 1605 | 1.85 | | 1655 | 4.02 | | 1705 | 2.06 | | 1755 | 2.01 | |
| 1606 | -1.00 | | 1656 | 3.28 | | 1706 | 2.14 | | 1756 | 2.40 | |
| 1607 | 1.75 | | 1657 | 3.91 | | 1707 | 2.13 | | 1757 | 1.14 | |
| 1608 | 2.12 | | 1658 | 3.77 | | 1708 | 2.47 | | 1758 | 0.89 | |
| 1609 | 2.01 | | 1659 | 4.01 | | 1709 | 2.37 | | 1759 | 1.01 | |
| 1610 | 1.91 | | 1660 | 3.53 | | 1710 | -2.00 | 1 | 1760 | 1.07 | |
| 1611 | 2.77 | | 1661 | 4.02 | | 1711 | 1.75 | | 1761 | -0.90 | |
| 1612 | 2.12 | | 1662 | 4.01 | | 1712 | -0.90 | | 1762 | 1.57 | |
| 1613 | 1.84 | | 1663 | 4.65 | | 1713 | -0.90 | | 1763 | 2.45 | |
| 1614 | 1.70 | | 1664 | 5.14 | | 1714 | -0.90 | | 1764 | 1.05 | |
| 1615 | 1.66 | | 1665 | 7.96 | | 1715 | -0.90 | | 1765 | -0.90 | |
| 1616 | 1.98 | | 1666 | 4.48 | | 1716 | -0.90 | | 1766 | 1.13 | |
| 1617 | 1.81 | | 1667 | 4.91 | | 1717 | -0.90 | | 1767 | 1.07 | |
| 1618 | 1.85 | | 1668 | 4.17 | | 1718 | -2.00 | 1 | 1768 | 0.86 | |
| 1619 | -1.20 | | 1669 | 4.99 | | 1719 | 2.01 | | 1769 | 0.99 | |
| 1620 | 1.67 | | 1670 | 6.56 | | 1720 | 2.44 | | 1770 | 0.94 | |
| 1621 | 1.96 | | 1671 | 8.40 | | 1721 | 2.42 | | 1771 | -0.90 | |
| 1622 | -2.00 | 1 | 1672 | 7.99 | | 1722 | 2.25 | | 1772 | 1.02 | |
| 1623 | 1.95 | | 1673 | 8.79 | | 1723 | 1.86 | | 1773 | 1.00 | |
| 1624 | 2.18 | | 1674 | 4.37 | | 1724 | 1.82 | | 1774 | -0.90 | |
| 1625 | 2.41 | | 1675 | 5.36 | | 1725 | -2.00 | 1 | 1775 | -0.90 | |
| 1626 | 2.18 | | 1676 | 6.59 | | 1726 | 1.74 | | 1776 | 0.98 | |
| 1627 | 2.11 | | 1677 | 3.26 | | 1727 | 2.29 | | 1777 | -0.90 | |
| 1628 | 2.30 | | 1678 | 3.21 | | 1728 | 2.08 | | 1778 | 1.50 | |
| 1629 | 2.22 | | 1679 | 3.64 | | 1729 | 2.05 | | 1779 | -0.90 | |
| 1630 | 2.21 | | 1680 | 4.25 | | 1730 | 1.61 | | 1780 | -0.90 | |
| 1631 | 2.13 | | 1681 | 4.76 | | 1731 | 1.97 | | 1781 | -0.90 | |
| 1632 | 2.33 | | 1682 | 5.53 | | 1732 | 1.76 | | 1782 | 0.93 | |
| 1633 | 2.00 | | 1683 | 2.64 | | 1733 | 2.61 | | 1783 | 0.94 | |
| 1634 | 2.20 | | 1684 | 2.47 | | 1734 | 2.12 | | 1784 | 0.95 | |
| 1635 | 2.76 | | 1685 | -2.00 | 1 | 1735 | 2.00 | | 1785 | -0.90 | |
| 1636 | 2.93 | | 1686 | 2.12 | | 1736 | 1.93 | | 1786 | 1.10 | |
| 1637 | 2.35 | | 1687 | 1.59 | | 1737 | 2.63 | | 1787 | -0.90 | |
| 1638 | 2.37 | | 1688 | 1.83 | | 1738 | 1.93 | | 1788 | -0.90 | |
| 1639 | 3.04 | | 1689 | 1.64 | | 1739 | 2.68 | | 1789 | -0.90 | |
| 1640 | 3.51 | | 1690 | 1.97 | | 1740 | 2.28 | | 1790 | -0.90 | |
| 1641 | 7.34 | | 1691 | 2.02 | | 1741 | 2.32 | | 1791 | 1.06 | |
| 1642 | 2.76 | | 1692 | 2.45 | | 1742 | 1.51 | | 1792 | 1.04 | |
| 1643 | 2.20 | | 1693 | -2.00 | 1 | 1743 | 2.00 | | 1793 | -0.90 | |
| 1644 | 1.81 | | 1694 | 2.42 | | 1744 | 0.92 | | 1794 | 0.85 | |
| 1645 | 1.60 | | 1695 | 1.73 | | 1745 | -0.90 | | 1795 | 0.81 | |
| 1646 | 1.86 | | 1696 | 1.81 | | 1746 | 2.17 | | 1796 | -0.90 | |
| 1647 | 2.10 | | 1697 | 1.89 | | 1747 | 2.46 | | 1797 | 0.51 | |
| 1648 | 2.13 | | 1698 | 2.07 | | 1748 | 2.20 | | 1798 | -0.90 | |
| 1649 | -1.40 | | 1699 | 2.40 | | 1749 | 2.26 | | 1799 | 0.70 | |
| 1650 | 2.01 | | 1700 | 2.40 | | 1750 | 1.03 | | 1800 | -2.00 | 1 |

| mesh | 地盤高 | 河道 | mesh | 地盤高 | 河道 | mesh | 地盤高 | 河道 | mesh | 地盤高 | 河道 |
|------|-------|----|------|-------|----|------|-------|----|------|-------|----|
| 1801 | 1.93 | | 1851 | 2.25 | | 1901 | 2.65 | | 1951 | -2.00 | 1 |
| 1802 | 2.11 | | 1852 | 2.46 | | 1902 | 2.50 | | 1952 | 1.69 | |
| 1803 | 2.13 | | 1853 | 2.62 | | 1903 | 2.37 | | 1953 | 2.01 | |
| 1804 | 2.14 | | 1854 | 2.93 | | 1904 | 2.16 | | 1954 | 2.38 | |
| 1805 | 2.10 | | 1855 | 2.14 | | 1905 | 2.20 | | 1955 | 3.69 | |
| 1806 | 2.09 | | 1856 | 2.00 | | 1906 | 2.28 | | 1956 | 5.12 | |
| 1807 | 2.07 | | 1857 | 2.04 | | 1907 | 2.31 | | 1957 | 1.89 | |
| 1808 | 2.09 | | 1858 | 1.90 | | 1908 | 2.53 | | 1958 | -0.90 | |
| 1809 | 2.11 | | 1859 | 1.97 | | 1909 | 2.46 | | 1959 | 1.10 | |
| 1810 | 2.03 | | 1860 | 2.03 | | 1910 | 2.78 | | 1960 | -0.90 | |
| 1811 | 1.95 | | 1861 | -1.70 | | 1911 | 2.64 | | 1961 | 1.84 | |
| 1812 | 1.95 | | 1862 | 2.56 | | 1912 | 2.80 | | 1962 | -0.90 | |
| 1813 | 1.98 | | 1863 | -2.00 | 1 | 1913 | 1.89 | | 1963 | 1.51 | |
| 1814 | 1.94 | | 1864 | 2.27 | | 1914 | 2.16 | | 1964 | -0.90 | |
| 1815 | 2.11 | | 1865 | 2.04 | | 1915 | 1.85 | | 1965 | 2.96 | |
| 1816 | 2.13 | | 1866 | 2.05 | | 1916 | 1.92 | | 1966 | 2.95 | |
| 1817 | 2.69 | | 1867 | 2.09 | | 1917 | 2.29 | | 1967 | 3.58 | |
| 1818 | 2.21 | | 1868 | 2.18 | | 1918 | 2.13 | | 1968 | 3.84 | |
| 1819 | 1.95 | | 1869 | 2.10 | | 1919 | 2.22 | | 1969 | 4.83 | |
| 1820 | 1.96 | | 1870 | 2.09 | | 1920 | 1.84 | | 1970 | 5.63 | |
| 1821 | 2.14 | | 1871 | 2.11 | | 1921 | 2.08 | | 1971 | 2.94 | |
| 1822 | 2.12 | | 1872 | 2.17 | | 1922 | 2.00 | | 1972 | 2.98 | |
| 1823 | -1.60 | | 1873 | 2.03 | | 1923 | 2.13 | | 1973 | 3.49 | |
| 1824 | 2.25 | | 1874 | 1.96 | | 1924 | 2.11 | | 1974 | 2.73 | |
| 1825 | -2.00 | 1 | 1875 | 2.00 | | 1925 | 1.99 | | 1975 | 3.01 | |
| 1826 | 2.14 | | 1876 | 2.08 | | 1926 | 1.81 | | 1976 | 2.97 | |
| 1827 | 2.16 | | 1877 | 2.06 | | 1927 | 1.55 | | 1977 | 2.57 | |
| 1828 | 2.06 | | 1878 | 2.13 | | 1928 | -1.90 | | 1978 | 2.77 | |
| 1829 | 2.07 | | 1879 | 2.27 | | 1929 | -1.90 | | 1979 | 2.88 | |
| 1830 | 2.16 | | 1880 | 2.31 | | 1930 | -2.00 | 1 | 1980 | 2.98 | |
| 1831 | 2.22 | | 1881 | 2.72 | | 1931 | -2.00 | 1 | 1981 | 2.81 | |
| 1832 | 2.27 | | 1882 | 2.61 | | 1932 | -1.90 | | 1982 | 2.58 | |
| 1833 | 2.31 | | 1883 | 2.07 | | 1933 | -2.00 | 1 | 1983 | 2.85 | |
| 1834 | 2.17 | | 1884 | 2.21 | | 1934 | 2.00 | | 1984 | 3.04 | |
| 1835 | 2.30 | | 1885 | 2.10 | | 1935 | 2.16 | | 1985 | 3.07 | |
| 1836 | 2.23 | | 1886 | 2.14 | | 1936 | 2.24 | | 1986 | 3.15 | |
| 1837 | 2.22 | | 1887 | 2.16 | | 1937 | -2.00 | 1 | 1987 | 3.00 | |
| 1838 | 2.16 | | 1888 | 1.98 | | 1938 | 2.59 | | 1988 | 3.98 | |
| 1839 | 2.31 | | 1889 | -1.80 | | 1939 | 2.11 | | 1989 | 4.96 | |
| 1840 | 2.36 | | 1890 | 1.78 | | 1940 | 3.59 | | 1990 | 3.94 | |
| 1841 | 2.14 | | 1891 | -2.00 | 1 | 1941 | 3.30 | | 1991 | 5.07 | |
| 1842 | 2.55 | | 1892 | 1.57 | | 1942 | 2.84 | | 1992 | 6.04 | |
| 1843 | 2.94 | | 1893 | 2.18 | | 1943 | -2.00 | 1 | 1993 | 6.88 | |
| 1844 | 3.14 | | 1894 | 2.16 | | 1944 | 2.12 | | 1994 | 7.64 | |
| 1845 | 2.30 | | 1895 | 2.09 | | 1945 | 2.01 | | 1995 | 8.62 | |
| 1846 | 2.20 | | 1896 | 2.21 | | 1946 | 3.42 | | 1996 | 9.49 | |
| 1847 | 2.61 | | 1897 | 2.13 | | 1947 | 4.95 | | 1997 | 9.92 | |
| 1848 | 2.62 | | 1898 | 2.24 | | 1948 | 2.77 | | 1998 | 9.52 | |
| 1849 | 2.87 | | 1899 | 2.01 | | 1949 | 2.66 | | 1999 | 8.60 | |
| 1850 | 2.40 | | 1900 | 2.37 | | 1950 | 1.19 | | 2000 | 7.13 | |

| mesh | 地盤高 | 河道 | mesh | 地盤高 | 河道 | mesh | 地盤高 | 河道 | mesh | 地盤高 | 河道 |
|------|-------|----|------|-------|----|------|-------|----|------|-------|----|
| 2001 | 6.11 | | 2051 | 7.35 | | 2101 | 10.58 | | 2151 | 17.55 | |
| 2002 | 5.15 | | 2052 | 4.73 | | 2102 | 10.51 | | 2152 | 21.63 | |
| 2003 | 4.39 | | 2053 | 4.68 | | 2103 | 12.91 | | 2153 | 24.78 | |
| 2004 | 3.63 | | 2054 | 4.48 | | 2104 | 11.01 | | 2154 | 28.11 | |
| 2005 | 4.21 | | 2055 | 3.95 | | 2105 | 10.85 | | 2155 | 29.92 | |
| 2006 | 4.85 | | 2056 | 4.44 | | 2106 | 10.98 | | 2156 | 31.12 | |
| 2007 | 5.18 | | 2057 | 4.68 | | 2107 | 11.59 | | 2157 | 23.50 | |
| 2008 | 6.30 | | 2058 | 4.89 | | 2108 | 13.01 | | 2158 | 24.50 | |
| 2009 | 7.68 | | 2059 | 5.14 | | 2109 | 13.93 | | 2159 | 13.06 | |
| 2010 | 9.05 | | 2060 | 7.60 | | 2110 | 14.46 | | 2160 | 14.33 | |
| 2011 | 11.01 | | 2061 | 7.33 | | 2111 | 12.69 | | 2161 | 17.30 | |
| 2012 | 10.35 | | 2062 | 5.26 | | 2112 | 12.11 | | 2162 | 20.28 | |
| 2013 | 12.95 | | 2063 | 5.15 | | 2113 | 12.20 | | 2163 | 22.95 | |
| 2014 | 11.46 | | 2064 | 4.27 | | 2114 | 12.63 | | 2164 | 25.50 | |
| 2015 | 11.88 | | 2065 | 4.18 | | 2115 | 13.08 | | 2165 | 27.91 | |
| 2016 | 13.91 | | 2066 | 4.67 | | 2116 | 13.51 | | 2166 | 25.80 | |
| 2017 | 16.22 | | 2067 | 5.20 | | 2117 | 13.89 | | 2167 | 24.48 | |
| 2018 | 14.63 | | 2068 | 4.85 | | 2118 | 14.31 | | 2168 | 24.21 | |
| 2019 | 12.20 | | 2069 | 5.42 | | 2119 | 13.97 | | 2169 | 21.89 | |
| 2020 | 10.92 | | 2070 | 5.15 | | 2120 | 14.45 | | 2170 | 23.05 | |
| 2021 | 8.96 | | 2071 | 5.26 | | 2121 | 15.68 | | 2171 | 23.74 | |
| 2022 | 5.34 | | 2072 | 5.64 | | 2122 | 15.35 | | 2172 | 23.43 | |
| 2023 | 5.80 | | 2073 | 7.59 | | 2123 | 15.20 | | 2173 | 26.37 | |
| 2024 | 5.90 | | 2074 | 5.53 | | 2124 | 16.42 | | 2174 | 26.13 | |
| 2025 | 6.43 | | 2075 | 5.66 | | 2125 | 17.25 | | 2175 | 25.16 | |
| 2026 | 6.40 | | 2076 | 5.51 | | 2126 | 6.32 | | 2176 | 21.54 | |
| 2027 | 7.38 | | 2077 | 5.14 | | 2127 | 6.72 | | 2177 | 23.56 | |
| 2028 | 7.58 | | 2078 | 5.55 | | 2128 | 7.12 | | 2178 | 21.89 | |
| 2029 | 7.88 | | 2079 | 6.18 | | 2129 | 6.53 | | 2179 | 17.46 | |
| 2030 | 7.81 | | 2080 | 6.67 | | 2130 | 7.93 | | 2180 | 18.45 | |
| 2031 | 8.82 | | 2081 | 6.21 | | 2131 | 7.02 | | 2181 | 14.88 | |
| 2032 | 8.36 | | 2082 | 5.23 | | 2132 | 9.26 | | 2182 | 16.06 | |
| 2033 | 9.51 | | 2083 | 5.23 | | 2133 | 6.98 | | 2183 | 16.67 | |
| 2034 | 9.25 | | 2084 | 5.72 | | 2134 | 8.95 | | 2184 | 15.31 | |
| 2035 | 10.01 | | 2085 | 5.91 | | 2135 | 13.64 | | 2185 | 15.93 | |
| 2036 | 10.43 | | 2086 | 6.87 | | 2136 | 9.36 | | 2186 | 15.58 | |
| 2037 | 11.38 | | 2087 | 7.07 | | 2137 | 7.18 | | 2187 | 11.99 | |
| 2038 | 11.25 | | 2088 | 6.72 | | 2138 | 9.06 | | 2188 | 11.59 | |
| 2039 | 7.98 | | 2089 | 8.26 | | 2139 | 11.15 | | 2189 | 13.90 | |
| 2040 | 4.82 | | 2090 | 9.23 | | 2140 | 11.86 | | 2190 | 14.53 | |
| 2041 | 3.77 | | 2091 | 9.75 | | 2141 | 13.92 | | 2191 | 16.17 | |
| 2042 | 3.43 | | 2092 | 11.76 | | 2142 | 15.22 | | 2192 | 17.17 | |
| 2043 | 4.30 | | 2093 | 13.67 | | 2143 | 11.04 | | 2193 | 18.07 | |
| 2044 | 4.10 | | 2094 | 9.78 | | 2144 | 10.75 | | 2194 | 20.05 | |
| 2045 | 3.69 | | 2095 | 9.66 | | 2145 | 11.19 | | 2195 | 22.79 | |
| 2046 | 3.84 | | 2096 | 8.91 | | 2146 | 12.97 | | 2196 | 25.77 | |
| 2047 | 4.26 | | 2097 | 9.47 | | 2147 | 13.86 | | 2197 | 26.68 | |
| 2048 | 4.18 | | 2098 | 10.15 | | 2148 | 12.73 | | 2198 | 25.96 | |
| 2049 | 4.39 | | 2099 | 10.94 | | 2149 | 14.84 | | 2199 | 22.15 | |
| 2050 | 5.51 | | 2100 | 10.11 | | 2150 | 15.12 | | 2200 | 22.27 | |

| mesh | 地盤高 | 河道 | mesh | 地盤高 | 河道 | mesh | 地盤高 | 河道 | mesh | 地盤高 | 河道 |
|------|-------|----|------|-------|----|------|-------|----|------|------|----|
| 2201 | 22.04 | | 2251 | 4.81 | | 2301 | 7.79 | | 2351 | 2.50 | |
| 2202 | 21.40 | | 2252 | 4.94 | | 2302 | 2.19 | | 2352 | 2.13 | |
| 2203 | 20.07 | | 2253 | 4.23 | | 2303 | 1.93 | | 2353 | 2.23 | |
| 2204 | 20.87 | | 2254 | 5.53 | | 2304 | 1.45 | | 2354 | 2.82 | |
| 2205 | 21.80 | | 2255 | 6.53 | | 2305 | 1.38 | | 2355 | 2.19 | |
| 2206 | 23.69 | | 2256 | 6.36 | | 2306 | 1.47 | | 2356 | 1.87 | |
| 2207 | 19.51 | | 2257 | 4.91 | | 2307 | 1.51 | | 2357 | 2.45 | |
| 2208 | 20.86 | | 2258 | 4.07 | | 2308 | 1.69 | | 2358 | 3.16 | |
| 2209 | 16.18 | | 2259 | 4.43 | | 2309 | 2.24 | | 2359 | 3.20 | |
| 2210 | 17.91 | | 2260 | 3.26 | | 2310 | 1.67 | | 2360 | 4.03 | |
| 2211 | 22.67 | | 2261 | 3.38 | | 2311 | 2.82 | | 2361 | 1.99 | |
| 2212 | 21.95 | | 2262 | 3.88 | | 2312 | 1.60 | | 2362 | 2.84 | |
| 2213 | 23.70 | | 2263 | 3.58 | | 2313 | 1.11 | | 2363 | 2.72 | |
| 2214 | 16.10 | | 2264 | 3.42 | | 2314 | 1.73 | | 2364 | 3.29 | |
| 2215 | 14.33 | | 2265 | 3.51 | | 2315 | 2.71 | | 2365 | 4.09 | |
| 2216 | 13.32 | | 2266 | 3.69 | | 2316 | 1.02 | | 2366 | 2.75 | |
| 2217 | 12.02 | | 2267 | 3.47 | | 2317 | 0.99 | | 2367 | 2.38 | |
| 2218 | 9.78 | | 2268 | 4.04 | | 2318 | 1.15 | | 2368 | 3.10 | |
| 2219 | 11.08 | | 2269 | 3.82 | | 2319 | 2.40 | | 2369 | 2.61 | |
| 2220 | 12.83 | | 2270 | 2.88 | | 2320 | 2.79 | | 2370 | 2.65 | |
| 2221 | 15.50 | | 2271 | 2.67 | | 2321 | 5.61 | | 2371 | 3.40 | |
| 2222 | 14.58 | | 2272 | 2.74 | | 2322 | 10.87 | | 2372 | 3.61 | |
| 2223 | 12.11 | | 2273 | 2.50 | | 2323 | 7.44 | | 2373 | 3.85 | |
| 2224 | 10.44 | | 2274 | 3.00 | | 2324 | 3.69 | | 2374 | 3.68 | |
| 2225 | 9.02 | | 2275 | 2.17 | | 2325 | 3.18 | | 2375 | 3.37 | |
| 2226 | 7.96 | | 2276 | 2.10 | | 2326 | 2.50 | | 2376 | 2.98 | |
| 2227 | 8.44 | | 2277 | 2.64 | | 2327 | 3.32 | | 2377 | 2.85 | |
| 2228 | 10.45 | | 2278 | 3.23 | | 2328 | 4.12 | | 2378 | 2.63 | |
| 2229 | 12.21 | | 2279 | 2.24 | | 2329 | 4.61 | | 2379 | 2.36 | |
| 2230 | 13.63 | | 2280 | 2.24 | | 2330 | 2.67 | | 2380 | 2.27 | |
| 2231 | 14.06 | | 2281 | 2.27 | | 2331 | 2.76 | | 2381 | 2.11 | |
| 2232 | 12.02 | | 2282 | 2.49 | | 2332 | 2.99 | | 2382 | 2.61 | |
| 2233 | 12.75 | | 2283 | 3.44 | | 2333 | 7.04 | | 2383 | 3.94 | |
| 2234 | 13.01 | | 2284 | 3.49 | | 2334 | 2.48 | | 2384 | 2.54 | |
| 2235 | 11.86 | | 2285 | 2.86 | | 2335 | 2.32 | | 2385 | 2.78 | |
| 2236 | 11.14 | | 2286 | 3.29 | | 2336 | 3.66 | | 2386 | 2.84 | |
| 2237 | 11.53 | | 2287 | 2.66 | | 2337 | 2.28 | | 2387 | 3.58 | |
| 2238 | 8.85 | | 2288 | 2.37 | | 2338 | 1.37 | | 2388 | 2.73 | |
| 2239 | 6.07 | | 2289 | 2.60 | | 2339 | 5.09 | | 2389 | 3.69 | |
| 2240 | 5.27 | | 2290 | 2.79 | | 2340 | 4.08 | | 2390 | 4.91 | |
| 2241 | 5.27 | | 2291 | 2.40 | | 2341 | 2.32 | | 2391 | 2.87 | |
| 2242 | 7.15 | | 2292 | 1.97 | | 2342 | 1.95 | | 2392 | 2.99 | |
| 2243 | 9.69 | | 2293 | 1.94 | | 2343 | 1.88 | | 2393 | 3.57 | |
| 2244 | 8.22 | | 2294 | 2.27 | | 2344 | 1.85 | | 2394 | 3.74 | |
| 2245 | 7.59 | | 2295 | 4.77 | | 2345 | 1.50 | | 2395 | 4.68 | |
| 2246 | 6.07 | | 2296 | 5.18 | | 2346 | 1.48 | | 2396 | 4.54 | |
| 2247 | 4.91 | | 2297 | 7.72 | | 2347 | 2.06 | | 2397 | 4.67 | |
| 2248 | 4.87 | | 2298 | 10.78 | | 2348 | 1.26 | | 2398 | 4.29 | |
| 2249 | 4.53 | | 2299 | 15.75 | | 2349 | 1.69 | | 2399 | 4.46 | |
| 2250 | 4.82 | | 2300 | 14.04 | | 2350 | 1.53 | | 2400 | 5.53 | |

| mesh | 地盤高 | 河道 | mesh | 地盤高 | 河道 | mesh | 地盤高 | 河道 | mesh | 地盤高 | 河道 |
|------|-------|----|------|-------|----|------|-------|----|------|-------|----|
| 2401 | 5.73 | | 2451 | 2.81 | | 2501 | 27.29 | | 2551 | 33.30 | |
| 2402 | 2.56 | | 2452 | 3.10 | | 2502 | 27.14 | | 2552 | 31.00 | |
| 2403 | 1.47 | | 2453 | 3.37 | | 2503 | 26.92 | | 2553 | 29.53 | |
| 2404 | 1.99 | | 2454 | 6.45 | | 2504 | 27.44 | | 2554 | 27.09 | |
| 2405 | 1.71 | | 2455 | 3.85 | | 2505 | 30.63 | | 2555 | 27.42 | |
| 2406 | 1.89 | | 2456 | 3.59 | | 2506 | 30.41 | | 2556 | 30.01 | |
| 2407 | 3.14 | | 2457 | 2.82 | | 2507 | 30.46 | | 2557 | 27.17 | |
| 2408 | 3.60 | | 2458 | 4.04 | | 2508 | 30.73 | | 2558 | 24.73 | |
| 2409 | 2.31 | | 2459 | 5.75 | | 2509 | 29.55 | | 2559 | 21.32 | |
| 2410 | 2.31 | | 2460 | 3.86 | | 2510 | 37.09 | | 2560 | 22.63 | |
| 2411 | 1.70 | | 2461 | 10.15 | | 2511 | 27.92 | | 2561 | 26.43 | |
| 2412 | 4.12 | | 2462 | 11.46 | | 2512 | 27.26 | | 2562 | 16.52 | |
| 2413 | 2.33 | | 2463 | 13.71 | | 2513 | 25.33 | | 2563 | 13.09 | |
| 2414 | 2.04 | | 2464 | 14.68 | | 2514 | 23.31 | | 2564 | 10.74 | |
| 2415 | 4.86 | | 2465 | 13.76 | | 2515 | 21.28 | | 2565 | 8.87 | |
| 2416 | 3.52 | | 2466 | 10.69 | | 2516 | 19.47 | | 2566 | 8.01 | |
| 2417 | 1.48 | | 2467 | 10.21 | | 2517 | 16.85 | | 2567 | 8.39 | |
| 2418 | 2.35 | | 2468 | 9.16 | | 2518 | 15.63 | | 2568 | 8.98 | |
| 2419 | 5.76 | | 2469 | 9.36 | | 2519 | 19.36 | | 2569 | 9.97 | |
| 2420 | 6.02 | | 2470 | 3.50 | | 2520 | 21.10 | | 2570 | 10.82 | |
| 2421 | 6.43 | | 2471 | 2.85 | | 2521 | 20.84 | | 2571 | 10.10 | |
| 2422 | 6.83 | | 2472 | 3.49 | | 2522 | 21.28 | | 2572 | 10.07 | |
| 2423 | 7.49 | | 2473 | 12.34 | | 2523 | 21.98 | | 2573 | 14.53 | |
| 2424 | 8.21 | | 2474 | 12.31 | | 2524 | 21.20 | | 2574 | 18.64 | |
| 2425 | 6.83 | | 2475 | 13.53 | | 2525 | 22.42 | | 2575 | 15.00 | |
| 2426 | 7.49 | | 2476 | 15.60 | | 2526 | 22.86 | | 2576 | 10.97 | |
| 2427 | 7.59 | | 2477 | 16.88 | | 2527 | 22.78 | | 2577 | 14.90 | |
| 2428 | 9.13 | | 2478 | 18.05 | | 2528 | 23.67 | | 2578 | 11.88 | |
| 2429 | 9.63 | | 2479 | 14.89 | | 2529 | 25.00 | | 2579 | 12.28 | |
| 2430 | 10.81 | | 2480 | 18.11 | | 2530 | 25.75 | | 2580 | 8.76 | |
| 2431 | 11.16 | | 2481 | 17.58 | | 2531 | 31.61 | | 2581 | 7.20 | |
| 2432 | 10.99 | | 2482 | 17.10 | | 2532 | 49.10 | | 2582 | 6.60 | |
| 2433 | 13.87 | | 2483 | 22.35 | | 2533 | 59.72 | | 2583 | 6.19 | |
| 2434 | 21.50 | | 2484 | 21.06 | | 2534 | 63.31 | | 2584 | 6.44 | |
| 2435 | 18.66 | | 2485 | 19.75 | | 2535 | 64.22 | | 2585 | 8.29 | |
| 2436 | 25.93 | | 2486 | 21.05 | | 2536 | 61.16 | | 2586 | 5.27 | |
| 2437 | 23.48 | | 2487 | 20.06 | | 2537 | 55.57 | | 2587 | 8.01 | |
| 2438 | 21.99 | | 2488 | 23.14 | | 2538 | 34.00 | | 2588 | 4.84 | |
| 2439 | 19.07 | | 2489 | 23.54 | | 2539 | 35.00 | | 2589 | 8.59 | |
| 2440 | 13.55 | | 2490 | 23.28 | | 2540 | 25.47 | | 2590 | 13.33 | |
| 2441 | 11.50 | | 2491 | 24.02 | | 2541 | 23.61 | | 2591 | 5.72 | |
| 2442 | 11.20 | | 2492 | 24.34 | | 2542 | 24.10 | | 2592 | 5.71 | |
| 2443 | 11.84 | | 2493 | 24.51 | | 2543 | 23.44 | | 2593 | 4.83 | |
| 2444 | 11.03 | | 2494 | 25.99 | | 2544 | 28.10 | | 2594 | 23.09 | |
| 2445 | 10.40 | | 2495 | 25.61 | | 2545 | 27.67 | | 2595 | 22.27 | |
| 2446 | 11.30 | | 2496 | 25.46 | | 2546 | 31.88 | | 2596 | 22.15 | |
| 2447 | 13.41 | | 2497 | 25.26 | | 2547 | 34.35 | | 2597 | 22.77 | |
| 2448 | 11.76 | | 2498 | 25.39 | | 2548 | 37.74 | | 2598 | 20.86 | |
| 2449 | 10.62 | | 2499 | 24.64 | | 2549 | 38.99 | | 2599 | 19.30 | |
| 2450 | 9.93 | | 2500 | 26.14 | | 2550 | 36.42 | | 2600 | 21.52 | |

| mesh | 地盤高 | 河道 | mesh | 地盤高 | 河道 | mesh | 地盤高 | 河道 | mesh | 地盤高 | 河道 |
|------|-------|----|------|-------|----|------|-------|----|------|------|----|
| 2601 | 25.06 | | 2651 | 15.47 | | 2701 | 13.94 | | 2751 | 5.66 | |
| 2602 | 27.37 | | 2652 | 14.72 | | 2702 | 18.29 | | 2752 | 6.03 | |
| 2603 | 25.63 | | 2653 | 16.17 | | 2703 | 17.86 | | 2753 | 5.97 | |
| 2604 | 22.32 | | 2654 | 13.97 | | 2704 | 17.86 | | 2754 | 6.40 | |
| 2605 | 19.85 | | 2655 | 13.80 | | 2705 | 12.74 | | 2755 | 5.69 | |
| 2606 | 33.37 | | 2656 | 13.66 | | 2706 | 10.41 | | 2756 | 5.86 | |
| 2607 | 33.97 | | 2657 | 12.80 | | 2707 | 15.45 | | 2757 | 7.39 | |
| 2608 | 31.93 | | 2658 | 17.67 | | 2708 | 16.41 | | 2758 | 8.30 | |
| 2609 | 27.42 | | 2659 | 16.07 | | 2709 | 18.09 | | 2759 | 7.90 | |
| 2610 | 25.85 | | 2660 | 14.64 | | 2710 | 18.59 | | 2760 | 8.00 | |
| 2611 | 34.76 | | 2661 | 13.42 | | 2711 | 18.68 | | 2761 | 6.20 | |
| 2612 | 38.98 | | 2662 | 13.66 | | 2712 | 18.66 | | 2762 | 7.50 | |
| 2613 | 38.55 | | 2663 | 13.44 | | 2713 | 18.64 | | 2763 | 5.57 | |
| 2614 | 40.54 | | 2664 | 15.80 | | 2714 | 18.70 | | 2764 | 5.80 | |
| 2615 | 40.84 | | 2665 | 17.45 | | 2715 | 12.08 | | 2765 | 5.42 | |
| 2616 | 36.02 | | 2666 | 9.43 | | 2716 | 11.89 | | 2766 | 5.28 | |
| 2617 | 25.98 | | 2667 | 9.85 | | 2717 | 16.18 | | 2767 | 4.27 | |
| 2618 | 27.77 | | 2668 | 10.85 | | 2718 | 13.12 | | 2768 | 5.21 | |
| 2619 | 34.73 | | 2669 | 6.21 | | 2719 | 16.19 | | 2769 | 5.80 | |
| 2620 | 38.44 | | 2670 | 17.27 | | 2720 | 16.71 | | 2770 | 5.23 | |
| 2621 | 38.37 | | 2671 | 15.74 | | 2721 | 16.87 | | 2771 | 4.72 | |
| 2622 | 34.76 | | 2672 | 19.86 | | 2722 | 16.82 | | 2772 | 4.73 | |
| 2623 | 33.71 | | 2673 | 19.85 | | 2723 | 12.44 | | 2773 | 4.28 | |
| 2624 | 35.00 | | 2674 | 9.91 | | 2724 | 12.32 | | 2774 | 4.56 | |
| 2625 | 32.15 | | 2675 | 10.75 | | 2725 | 9.14 | | 2775 | 4.20 | |
| 2626 | 31.49 | | 2676 | 9.27 | | 2726 | 11.26 | | 2776 | 4.30 | |
| 2627 | 30.69 | | 2677 | 8.85 | | 2727 | 11.03 | | 2777 | 4.76 | |
| 2628 | 29.29 | | 2678 | 8.50 | | 2728 | 7.80 | | 2778 | 5.03 | |
| 2629 | 24.37 | | 2679 | 7.51 | | 2729 | 9.31 | | 2779 | 4.71 | |
| 2630 | 17.34 | | 2680 | 6.22 | | 2730 | 6.81 | | 2780 | 4.84 | |
| 2631 | 32.73 | | 2681 | 10.49 | | 2731 | 4.62 | | 2781 | 4.32 | |
| 2632 | 32.83 | | 2682 | 8.91 | | 2732 | 5.96 | | 2782 | 4.41 | |
| 2633 | 32.94 | | 2683 | 6.73 | | 2733 | 8.37 | | 2783 | 4.06 | |
| 2634 | 33.37 | | 2684 | 8.65 | | 2734 | 8.02 | | 2784 | 4.10 | |
| 2635 | 36.42 | | 2685 | 10.25 | | 2735 | 8.89 | | 2785 | 4.50 | |
| 2636 | 34.80 | | 2686 | 9.68 | | 2736 | 7.59 | | 2786 | 4.58 | |
| 2637 | 34.41 | | 2687 | 5.55 | | 2737 | 9.56 | | 2787 | 4.63 | |
| 2638 | 33.49 | | 2688 | 5.18 | | 2738 | 6.94 | | 2788 | 4.82 | |
| 2639 | 33.41 | | 2689 | 7.15 | | 2739 | 5.73 | | 2789 | 4.48 | |
| 2640 | 34.22 | | 2690 | 4.30 | | 2740 | 5.32 | | 2790 | 4.06 | |
| 2641 | 34.82 | | 2691 | 4.14 | | 2741 | 4.75 | | 2791 | 3.91 | |
| 2642 | 31.54 | | 2692 | 3.92 | | 2742 | 4.38 | | 2792 | 3.75 | |
| 2643 | 31.17 | | 2693 | 5.60 | | 2743 | 4.37 | | 2793 | 4.32 | |
| 2644 | 30.80 | | 2694 | 13.50 | | 2744 | 4.11 | | 2794 | 4.36 | |
| 2645 | 27.85 | | 2695 | 13.76 | | 2745 | 4.20 | | 2795 | 4.19 | |
| 2646 | 23.22 | | 2696 | 14.14 | | 2746 | 3.87 | | 2796 | 4.10 | |
| 2647 | 23.14 | | 2697 | 13.01 | | 2747 | 3.94 | | 2797 | 4.14 | |
| 2648 | 27.74 | | 2698 | 9.98 | | 2748 | 3.86 | | 2798 | 4.08 | |
| 2649 | 13.15 | | 2699 | 10.40 | | 2749 | 4.79 | | 2799 | 3.76 | |
| 2650 | 14.37 | | 2700 | 12.93 | | 2750 | 5.04 | | 2800 | 2.42 | |

| mesh | 地盤高 | 河道 | mesh | 地盤高 | 河道 | mesh | 地盤高 | 河道 | mesh | 地盤高 | 河道 |
|------|-------|----|------|-------|----|------|-------|----|------|-------|----|
| 2801 | 3.36 | | 2851 | 3.73 | | 2901 | 2.99 | | 2951 | 8.46 | |
| 2802 | 3.50 | | 2852 | 2.39 | | 2902 | 3.00 | | 2952 | 11.28 | |
| 2803 | 0.00 | | 2853 | 3.48 | | 2903 | 3.03 | | 2953 | 12.01 | |
| 2804 | 3.54 | | 2854 | 3.35 | | 2904 | 2.89 | | 2954 | 11.62 | |
| 2805 | 3.85 | | 2855 | 3.25 | | 2905 | 3.20 | | 2955 | 12.30 | |
| 2806 | 4.03 | | 2856 | 2.90 | | 2906 | 2.96 | | 2956 | 12.71 | |
| 2807 | 4.05 | | 2857 | 3.14 | | 2907 | 2.86 | | 2957 | 14.28 | |
| 2808 | 3.63 | | 2858 | 3.13 | | 2908 | 3.18 | | 2958 | 16.72 | |
| 2809 | 3.60 | | 2859 | 3.13 | | 2909 | 2.87 | | 2959 | 16.28 | |
| 2810 | 3.95 | | 2860 | 3.25 | | 2910 | -0.80 | | 2960 | 16.60 | |
| 2811 | 4.42 | | 2861 | -0.50 | | 2911 | 2.67 | | 2961 | 14.72 | |
| 2812 | 4.49 | | 2862 | 3.13 | | 2912 | -0.80 | | 2962 | 11.63 | |
| 2813 | 2.37 | | 2863 | 2.98 | | 2913 | 2.67 | | 2963 | 12.89 | |
| 2814 | 3.01 | | 2864 | -0.60 | | 2914 | 3.14 | | 2964 | 13.66 | |
| 2815 | 3.85 | | 2865 | 4.29 | | 2915 | 3.26 | | 2965 | 14.30 | |
| 2816 | 3.14 | | 2866 | 4.24 | | 2916 | 3.04 | | 2966 | 14.18 | |
| 2817 | 4.11 | | 2867 | 2.71 | | 2917 | 2.80 | | 2967 | 12.43 | |
| 2818 | 4.11 | | 2868 | -0.60 | | 2918 | 3.04 | | 2968 | 9.50 | |
| 2819 | 3.37 | | 2869 | 2.99 | | 2919 | 3.17 | | 2969 | 9.50 | |
| 2820 | 3.93 | | 2870 | 2.97 | | 2920 | 3.08 | | 2970 | 9.50 | |
| 2821 | 4.05 | | 2871 | 3.02 | | 2921 | 2.84 | | 2971 | 11.00 | |
| 2822 | 4.00 | | 2872 | 3.05 | | 2922 | 2.84 | | 2972 | 20.00 | |
| 2823 | 3.79 | | 2873 | 2.97 | | 2923 | 2.87 | | 2973 | 16.22 | |
| 2824 | 4.01 | | 2874 | 3.09 | | 2924 | 2.91 | | 2974 | 20.00 | |
| 2825 | -0.50 | | 2875 | 3.27 | | 2925 | 31.89 | | 2975 | 19.00 | |
| 2826 | 3.25 | | 2876 | 3.14 | | 2926 | 3.56 | | 2976 | 18.00 | |
| 2827 | 3.04 | | 2877 | 2.94 | | 2927 | 6.04 | | 2977 | 16.00 | |
| 2828 | -0.50 | | 2878 | 3.03 | | 2928 | 5.97 | | 2978 | 15.00 | |
| 2829 | 2.49 | | 2879 | 3.22 | | 2929 | 6.26 | | 2979 | 13.00 | |
| 2830 | 2.93 | | 2880 | 3.07 | | 2930 | 7.20 | | 2980 | 10.00 | |
| 2831 | 3.02 | | 2881 | 3.28 | | 2931 | 3.48 | | 2981 | 10.00 | |
| 2832 | 2.92 | | 2882 | 3.13 | | 2932 | 25.59 | | 2982 | 11.00 | |
| 2833 | -0.50 | | 2883 | 3.18 | | 2933 | 27.69 | | 2983 | 11.00 | |
| 2834 | 3.00 | | 2884 | 3.18 | | 2934 | 25.56 | | 2984 | 11.00 | |
| 2835 | 2.81 | | 2885 | 3.12 | | 2935 | 26.86 | | 2985 | 12.00 | |
| 2836 | 2.95 | | 2886 | 2.81 | | 2936 | 25.26 | | 2986 | 12.00 | |
| 2837 | -0.50 | | 2887 | -0.80 | | 2937 | 26.55 | | 2987 | 13.00 | |
| 2838 | 2.81 | | 2888 | 2.75 | | 2938 | 27.47 | | 2988 | 13.00 | |
| 2839 | 3.03 | | 2889 | 2.95 | | 2939 | 1.97 | | 2989 | 13.00 | |
| 2840 | 3.57 | | 2890 | 2.95 | | 2940 | 31.10 | | 2990 | 19.50 | |
| 2841 | 3.87 | | 2891 | 2.94 | | 2941 | 8.49 | | 2991 | 18.00 | |
| 2842 | 3.59 | | 2892 | 3.17 | | 2942 | 12.44 | | 2992 | 14.50 | |
| 2843 | 3.68 | | 2893 | 2.92 | | 2943 | 3.92 | | 2993 | 6.98 | |
| 2844 | 3.52 | | 2894 | 3.04 | | 2944 | 8.80 | | 2994 | 9.43 | |
| 2845 | 3.98 | | 2895 | 3.19 | | 2945 | 8.64 | | 2995 | 10.07 | |
| 2846 | 3.41 | | 2896 | 3.17 | | 2946 | 8.37 | | 2996 | 6.84 | |
| 2847 | 2.78 | | 2897 | 3.01 | | 2947 | 7.36 | | 2997 | 4.46 | |
| 2848 | 3.58 | | 2898 | -0.80 | | 2948 | 6.08 | | 2998 | 26.00 | |
| 2849 | 3.59 | | 2899 | 2.74 | | 2949 | 15.05 | | 2999 | 22.69 | |
| 2850 | 3.44 | | 2900 | 3.01 | | 2950 | 29.00 | | 3000 | 27.84 | |

| mesh | 地盤高 | 河道 | mesh | 地盤高 | 河道 | mesh | 地盤高 | 河道 | mesh | 地盤高 | 河道 |
|------|-------|----|------|-------|----|------|-------|----|------|-------|----|
| 3001 | 8.15 | | 3051 | -0.20 | | 3101 | -1.20 | | 3151 | 1.00 | |
| 3002 | 14.21 | | 3052 | -0.20 | | 3102 | -1.20 | | 3152 | 1.00 | |
| 3003 | 10.05 | | 3053 | -0.20 | | 3103 | -1.20 | | 3153 | 1.00 | |
| 3004 | 17.00 | | 3054 | -0.20 | | 3104 | -1.20 | | 3154 | 1.00 | |
| 3005 | 18.00 | | 3055 | -0.20 | | 3105 | -1.20 | | 3155 | 1.10 | |
| 3006 | 19.00 | | 3056 | -0.20 | | 3106 | -1.20 | | 3156 | 1.20 | |
| 3007 | 14.00 | | 3057 | -1.20 | | 3107 | -1.20 | | 3157 | 1.50 | |
| 3008 | 2.42 | | 3058 | -1.20 | | 3108 | -1.20 | | 3158 | 0.00 | |
| 3009 | 7.50 | | 3059 | -1.20 | | 3109 | -1.20 | | 3159 | 0.00 | |
| 3010 | 16.00 | | 3060 | -1.20 | | 3110 | -1.20 | | 3160 | 0.00 | |
| 3011 | 33.02 | | 3061 | -1.20 | | 3111 | -1.20 | | 3161 | 0.00 | |
| 3012 | 16.82 | | 3062 | -1.20 | | 3112 | -1.20 | | 3162 | 0.00 | |
| 3013 | 11.61 | | 3063 | -1.20 | | 3113 | -1.20 | | 3163 | 0.00 | |
| 3014 | 12.25 | | 3064 | -1.20 | | 3114 | -1.10 | | 3164 | -0.90 | |
| 3015 | 9.68 | | 3065 | -1.20 | | 3115 | -1.10 | | 3165 | -0.90 | |
| 3016 | -2.00 | 1 | 3066 | -1.20 | | 3116 | -1.10 | | 3166 | -0.90 | |
| 3017 | -1.20 | | 3067 | -1.20 | | 3117 | -1.00 | | 3167 | -0.90 | |
| 3018 | -1.20 | | 3068 | -1.20 | | 3118 | -2.00 | 1 | 3168 | -0.90 | |
| 3019 | -1.20 | | 3069 | -1.20 | | 3119 | -0.30 | | 3169 | -0.90 | |
| 3020 | -1.20 | | 3070 | -1.20 | | 3120 | 2.08 | | 3170 | -0.90 | |
| 3021 | 1.40 | | 3071 | -1.20 | | 3121 | -0.30 | | 3171 | -0.90 | |
| 3022 | -1.20 | | 3072 | -1.20 | | 3122 | 1.92 | | 3172 | -0.90 | |
| 3023 | -1.20 | | 3073 | -1.20 | | 3123 | -0.20 | | 3173 | -0.90 | |
| 3024 | 0.72 | | 3074 | -1.20 | | 3124 | -0.20 | | 3174 | -0.90 | |
| 3025 | -1.20 | | 3075 | -1.20 | | 3125 | -0.20 | | 3175 | -0.90 | |
| 3026 | -1.20 | | 3076 | -1.20 | | 3126 | -0.20 | | 3176 | -0.90 | |
| 3027 | -1.20 | | 3077 | 1.20 | | 3127 | -0.10 | | 3177 | -0.90 | |
| 3028 | -1.20 | | 3078 | -1.20 | | 3128 | -0.10 | | 3178 | -0.90 | |
| 3029 | -1.20 | | 3079 | -1.20 | | 3129 | -0.10 | | 3179 | -0.90 | |
| 3030 | -1.20 | | 3080 | -1.20 | | 3130 | -0.10 | | 3180 | -2.00 | 1 |
| 3031 | -1.20 | | 3081 | -1.20 | | 3131 | -0.20 | | 3181 | -0.90 | |
| 3032 | -1.00 | | 3082 | -1.20 | | 3132 | -0.20 | | 3182 | -0.90 | |
| 3033 | -1.20 | | 3083 | -1.20 | | 3133 | -0.20 | | 3183 | -0.90 | |
| 3034 | -0.80 | | 3084 | -1.20 | | 3134 | -0.20 | | 3184 | -0.90 | |
| 3035 | -0.50 | | 3085 | -1.20 | | 3135 | -0.20 | | 3185 | -0.90 | |
| 3036 | -0.30 | | 3086 | -1.20 | | 3136 | -0.20 | | 3186 | -0.90 | |
| 3037 | -0.30 | | 3087 | -1.20 | | 3137 | -0.20 | | 3187 | -0.90 | |
| 3038 | -0.30 | | 3088 | -1.20 | | 3138 | -0.20 | | 3188 | -0.90 | |
| 3039 | -0.30 | | 3089 | -1.20 | | 3139 | -1.20 | | 3189 | -0.90 | |
| 3040 | 1.17 | | 3090 | -1.20 | | 3140 | -1.20 | | 3190 | 1.56 | |
| 3041 | -0.30 | | 3091 | -1.20 | | 3141 | -1.20 | | 3191 | 1.47 | |
| 3042 | -0.30 | | 3092 | -1.20 | | 3142 | -1.20 | | 3192 | 2.01 | |
| 3043 | -0.30 | | 3093 | -1.20 | | 3143 | -1.20 | | 3193 | 1.71 | |
| 3044 | -0.30 | | 3094 | -1.20 | | 3144 | -1.20 | | 3194 | 1.70 | |
| 3045 | -0.30 | | 3095 | -1.20 | | 3145 | -1.10 | | 3195 | -2.00 | 1 |
| 3046 | -0.20 | | 3096 | -1.20 | | 3146 | 0.00 | | 3196 | -1.10 | |
| 3047 | -0.20 | | 3097 | -1.20 | | 3147 | 0.00 | | 3197 | -1.10 | |
| 3048 | 2.11 | | 3098 | -1.20 | | 3148 | 0.00 | | 3198 | -1.00 | |
| 3049 | -0.20 | | 3099 | -1.20 | | 3149 | 0.00 | | 3199 | -1.00 | |
| 3050 | 1.88 | | 3100 | -1.20 | | 3150 | 0.00 | | 3200 | -1.00 | |

| mesh | 地盤高 | 河道 | mesh | 地盤高 | 河道 | mesh | 地盤高 | 河道 | mesh | 地盤高 | 河道 |
|------|-------|----|------|-----|----|------|-----|----|------|-----|----|
| 3201 | -0.90 | | | | | | | | | | |
| 3202 | -0.90 | | | | | | | | | | |
| 3203 | -0.90 | | | | | | | | | | |
| 3204 | -0.90 | | | | | | | | | | |
| 3205 | -0.80 | | | | | | | | | | |
| 3206 | -0.80 | | | | | | | | | | |
| 3207 | 2.10 | | | | | | | | | | |
| 3208 | -0.70 | | | | | | | | | | |
| 3209 | -2.00 | 1 | | | | | | | | | |
| 3210 | -0.70 | | | | | | | | | | |
| 3211 | -0.70 | | | | | | | | | | |
| 3212 | -0.70 | | | | | | | | | | |
| 3213 | -0.70 | | | | | | | | | | |
| 3214 | -0.70 | | | | | | | | | | |
| 3215 | -0.70 | | | | | | | | | | |
| 3216 | -0.70 | | | | | | | | | | |
| 3217 | -0.70 | | | | | | | | | | |
| 3218 | -0.60 | | | | | | | | | | |
| 3219 | -0.30 | | | | | | | | | | |
| 3220 | 0.00 | | | | | | | | | | |
| 3221 | 0.30 | | | | | | | | | | |
| 3222 | 1.91 | | | | | | | | | | |

橋南地区における計画高水位（許容湛水位）TP+1.40m の設定

「松江市街地治水計画」においては、松江市街地橋南地区を流れる天神川の計画高水位は、床上浸水家屋がほとんど発生しない水位である T.P. +1.40m を目標としている。

なお、TP+1.40m は既往の天神川河道計画における HWL と整合している。

○ 住居用家屋の床高設定

家屋の床高は、以下の理由から治水経済調査マニュアル（案）を基に設定する。

- 河川整備計画に位置づけている事業は全て治水事業であることから、一般にオーソライズされている治水経済調査マニュアル（案）と異なる基準を適用することは対外的な説明が難しい。
- 基準以外の数値を採用し、便益が大きく算出されることとなった場合、恣意的な検討結果として評価されるおそれがある。

治水経済調査マニュアル（案）によると「居住用家屋、事業所建物のそれぞれの特徴を勘案して床高を設定することとするが、居住用財産については、一般には建築基準法等との整合からメッシュ水深が 45cm 以上を床上浸水とする。」とあるため、住居用家屋の床高は 45cm と設定する。

○ 松江市街地（橋南地区）のメッシュ毎平均地盤高の抽出手順

以下の手順で松江市街地（橋南地区）の対象範囲のメッシュについて平均地盤高を整理した。

- 松江市街地（橋南地区）を地形の状況に応じてメッシュ分割。
 - 2,398 分割：別紙メッシュ分割図
 - 都市計画図（1/2,500）を使用。
- メッシュ毎の平均地盤高の算出。
 - 地盤高は L P データ（2m メッシュ、DEM）を使用。

○ 計画高水位（許容湛水位）の設定

前述で整理した平均地盤高から見れば、一部 TP+1.0m を下回る箇所もあるが、橋南地区全体にわたり、概ね地盤高は、TP+1.0m 以上あるものと判断できる。

このため、松江市街地（橋南地区）で床上浸水がほとんど発生しないような計画高水位として、TP+1.0m に床高 45cm を考慮した TP+1.40m を設定。

$$1.00\text{m} + 0.45\text{m} = 1.45\text{m} \approx 1.40\text{m}$$

表 2 橋南地区のメッシュ平均地盤高標高の調査結果

| 地盤高 (TP+m) | メッシュ数 | | メッシュ番号 | 平均地盤 | 家屋数 | 適用 |
|---------------|-------|----|--------|---------|-----|----------------|
| | 標高別 | 累加 | | | | |
| 0.7 ~ 0.8 | 0 | 0 | 444 | 0.86288 | 0 | 道路 |
| 0.8 ~ 0.9 | 2 | 2 | 754 | 0.81351 | 0 | 耕作地 |
| 0.9 ~ 1.0 | 4 | 6 | 756 | 0.91424 | 4 | 耕作地 宅地地盤は高い |
| 1.0 ~ 1.1 | 2 | 8 | 765 | 0.91292 | 0 | 耕作地 |
| 1.1 ~ 1.2 | 3 | 11 | 770 | 0.99005 | 1 | 耕作地 宅地地盤は高い |
| | | | 1493 | 0.90841 | 0 | 耕作地 |

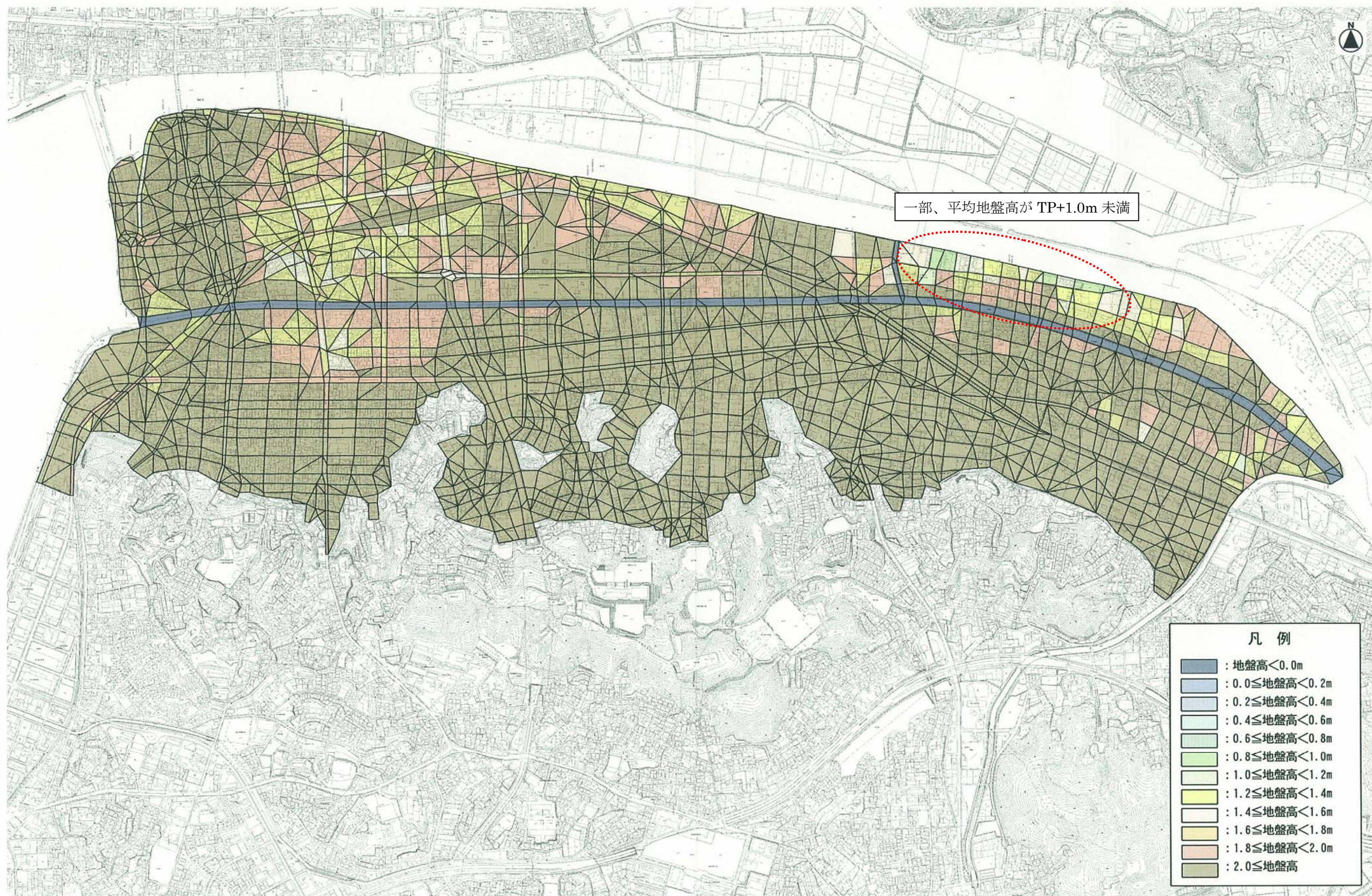


図1 橋南地区 平均地盤高図



図2 橋南地区 メッシュ分割図 (1)

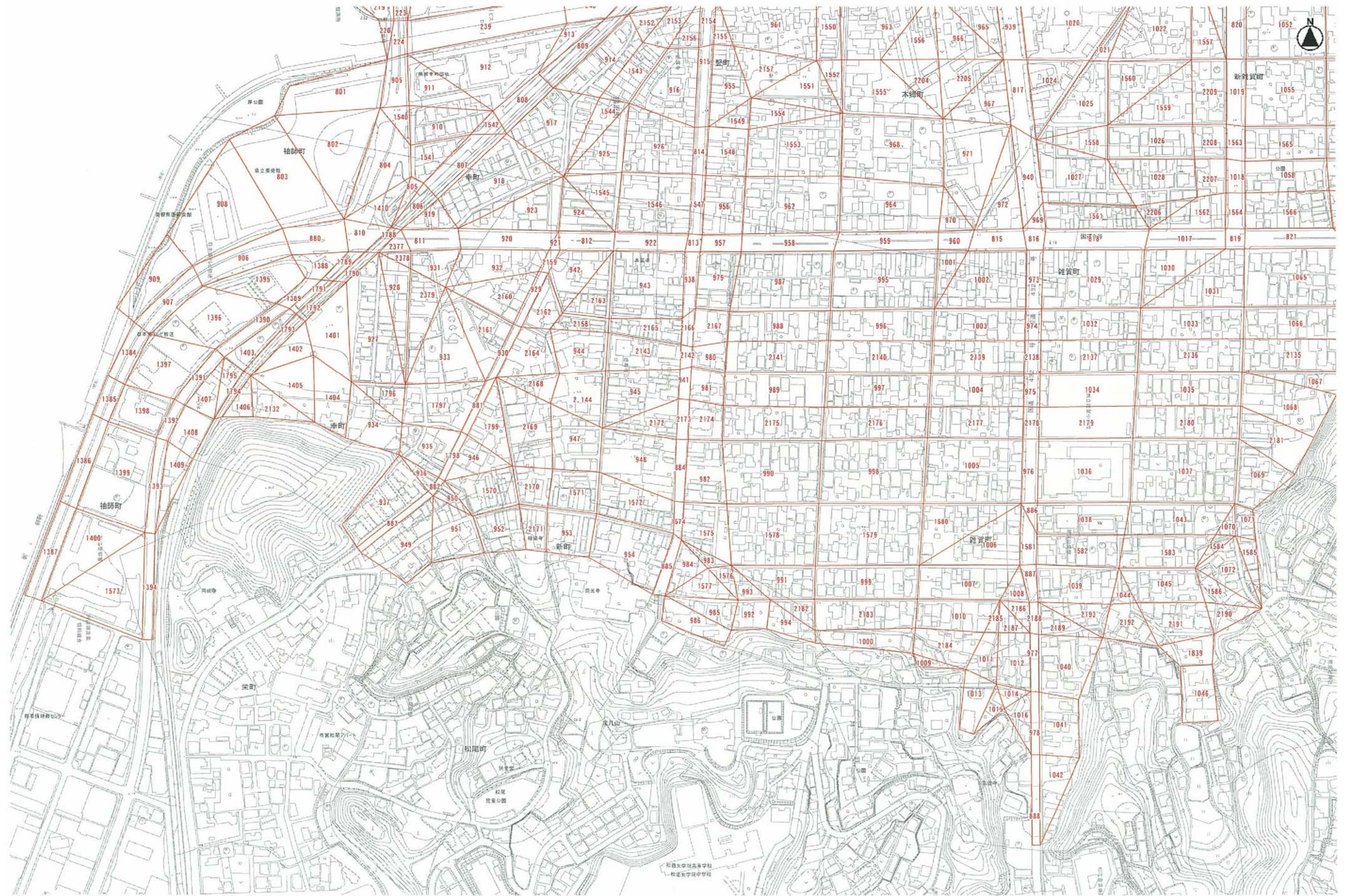


図2 橋南地区 メッシュ分割図 (2)



図2 橋南地区 メッシュ分割図 (3)

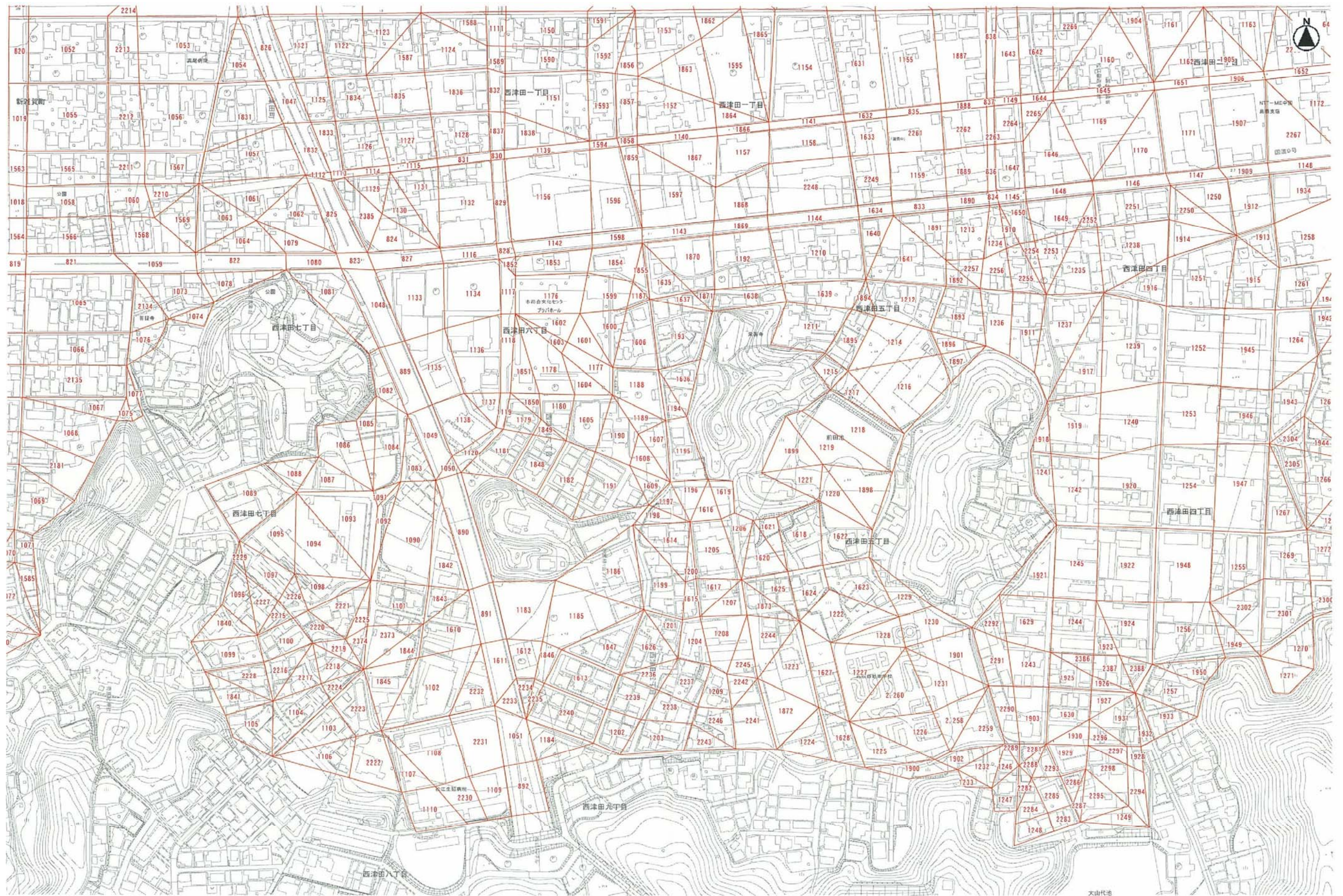


図2 橋南地区 メッシュ分割図 (4)



図2 橋南地区 メッシュ分割図 (5)



図2 橋南地区 メッシュ分割図 (6)



図2 橋南地区 メッシュ分割図 (7)

表 3 (1) 橋南地区メッシュ地盤高

| メッシュ NO | 土地利用 | 地盤高 | 天神川 : 1 権田夫川 : 2 |
|---------|------|---------|---------------------|
| 1 | 2 | 1.28923 | |
| 2 | 2 | 1.41004 | |
| 3 | 2 | 2.17771 | |
| 4 | 1 | 2.81260 | |
| 5 | 1 | 2.28995 | |
| 6 | 1 | 2.84527 | |
| 7 | 2 | 1.25210 | |
| 8 | 1 | 2.27187 | |
| 9 | 1 | 2.69057 | |
| 10 | 1 | 3.17251 | |
| 11 | 1 | 3.05631 | |
| 12 | 2 | 1.18004 | |
| 13 | 1 | 2.81696 | |
| 14 | 1 | 2.96879 | |
| 15 | 1 | 2.87405 | |
| 16 | 1 | 3.01183 | |
| 17 | 1 | 3.33783 | |
| 18 | 1 | 3.32405 | |
| 19 | 2 | 2.95308 | |
| 20 | 2 | 2.78298 | |
| 21 | 2 | 2.72679 | |
| 22 | 2 | 3.22814 | |
| 23 | 2 | 3.61465 | |
| 24 | 2 | 3.70926 | |
| 25 | 2 | 2.95994 | |
| 26 | 1 | 2.59849 | |
| 27 | 1 | 3.27079 | |
| 28 | 1 | 3.09300 | |
| 29 | 1 | 2.72511 | |
| 30 | 1 | 2.91719 | |
| 31 | 1 | 2.89556 | |
| 32 | 1 | 2.77359 | |
| 33 | 1 | 2.85564 | |
| 34 | 1 | 2.87509 | |
| 35 | 1 | 2.79953 | |
| 36 | 2 | 2.54077 | |
| 37 | 2 | 2.63100 | |
| 38 | 2 | 2.59203 | |
| 39 | 1 | 2.69922 | |
| 40 | 2 | 2.38789 | |
| 41 | 1 | 2.17035 | |
| 42 | 1 | 1.76309 | |
| 43 | 2 | 2.33909 | |
| 44 | 2 | 1.86470 | |
| 45 | 2 | 1.41225 | |
| 46 | 2 | 1.60928 | |
| 47 | 2 | 2.40710 | |
| 48 | 1 | 3.00771 | |
| 49 | 1 | 2.46658 | |
| 50 | 1 | 2.38618 | |
| 51 | 1 | 2.27468 | |
| 52 | 2 | 1.60471 | |
| 53 | 1 | 1.42876 | |
| 54 | 1 | 1.45942 | |
| 55 | 1 | 1.60578 | |
| 56 | 2 | 1.40016 | |
| 57 | 2 | 1.46843 | |
| 58 | 1 | 2.33514 | |
| 59 | 1 | 2.13517 | |
| 60 | 1 | 2.18120 | |

| メッシュ NO | 土地利用 | 地盤高 | 天神川 : 1 権田夫川 : 2 |
|---------|------|---------|---------------------|
| 61 | 1 | 2.36582 | |
| 62 | 1 | 2.56525 | |
| 63 | 1 | 2.47412 | |
| 64 | 1 | 2.37065 | |
| 65 | 1 | 2.12321 | |
| 66 | 1 | 2.01536 | |
| 67 | 1 | 1.83347 | |
| 68 | 1 | 2.58348 | |
| 69 | 2 | 1.81809 | |
| 70 | 2 | 3.03128 | |
| 71 | 1 | 4.60317 | |
| 72 | 1 | 3.13037 | |
| 73 | 1 | 3.16303 | |
| 74 | 1 | 1.68973 | |
| 75 | 2 | 1.59831 | |
| 76 | 1 | 2.44266 | |
| 77 | 1 | 2.93812 | |
| 78 | 2 | 1.47785 | |
| 79 | 1 | 1.71482 | |
| 80 | 1 | 2.59659 | |
| 81 | 1 | 3.19235 | |
| 82 | 1 | 4.02127 | |
| 83 | 2 | 3.04202 | |
| 84 | 1 | 3.63680 | |
| 85 | 2 | 3.33573 | |
| 86 | 1 | 3.35674 | |
| 87 | 2 | 3.36618 | |
| 88 | 1 | 3.40747 | |
| 89 | 2 | 3.36576 | |
| 90 | 2 | 3.19458 | |
| 91 | 1 | 3.31013 | |
| 92 | 1 | 3.09265 | |
| 93 | 1 | 2.91733 | |
| 94 | 2 | 2.60873 | |
| 95 | 1 | 2.49985 | |
| 96 | 1 | 2.57176 | |
| 97 | 1 | 2.35655 | |
| 98 | 1 | 2.15060 | |
| 99 | 2 | 2.65756 | |
| 100 | 2 | 2.70888 | |
| 101 | 2 | 2.90180 | |
| 102 | 2 | 3.18322 | |
| 103 | 1 | 3.48523 | |
| 104 | 1 | 3.33872 | |
| 105 | 2 | 3.10573 | |
| 106 | 1 | 3.53919 | |
| 107 | 1 | 3.07869 | |
| 108 | 1 | 2.88725 | |
| 109 | 2 | 2.63686 | |
| 110 | 1 | 2.55586 | |
| 111 | 1 | 3.01464 | |
| 112 | 1 | 2.01460 | |
| 113 | 2 | 1.52933 | |
| 114 | 1 | 2.95877 | |
| 115 | 1 | 3.75699 | |
| 116 | 2 | 2.63282 | |
| 117 | 1 | 3.37424 | |
| 118 | 1 | 2.83010 | |
| 119 | 2 | 2.09724 | |
| 120 | 1 | 3.29851 | |

| メッシュ NO | 土地利用 | 地盤高 | 天神川 : 1 権田夫川 : 2 |
|---------|------|---------|---------------------|
| 121 | 1 | 2.60523 | |
| 122 | 1 | 2.30720 | |
| 123 | 2 | 1.49563 | |
| 124 | 1 | 2.07101 | |
| 125 | 1 | 2.08715 | |
| 126 | 1 | 3.51892 | |
| 127 | 1 | 3.41722 | |
| 128 | 2 | 3.17534 | |
| 129 | 1 | 4.29314 | |
| 130 | 1 | 2.85064 | |
| 131 | 2 | 2.62834 | |
| 132 | 2 | 2.56438 | |
| 133 | 1 | 2.97652 | |
| 134 | 1 | 2.96695 | |
| 135 | 1 | 3.22689 | |
| 136 | 2 | 2.93731 | |
| 137 | 1 | 3.25145 | |
| 138 | 1 | 3.41711 | |
| 139 | 1 | 3.44495 | |
| 140 | 2 | 1.74754 | |
| 141 | 1 | 2.97095 | |
| 142 | 1 | 2.39906 | |
| 143 | 1 | 2.29503 | |
| 144 | 1 | 3.16576 | |
| 145 | 1 | 2.95510 | |
| 146 | 1 | 2.72597 | |
| 147 | 1 | 2.30699 | |
| 148 | 1 | 2.08596 | |
| 149 | 1 | 2.77334 | |
| 150 | 1 | 2.59553 | |
| 151 | 1 | 2.97100 | |
| 152 | 2 | 2.02017 | |
| 153 | 2 | 1.90095 | |
| 154 | 2 | 1.72018 | |
| 155 | 1 | 2.83994 | |
| 156 | 1 | 2.59329 | |
| 157 | 2 | 1.70240 | |
| 158 | 2 | 1.93955 | |
| 159 | 2 | 1.73941 | |
| 160 | 2 | 1.99759 | |
| 161 | 2 | 2.03027 | |
| 162 | 1 | 2.04630 | |
| 163 | 2 | 1.68958 | |
| 164 | 1 | 1.89007 | |
| 165 | 1 | 2.24563 | |
| 166 | 1 | 2.11452 | |
| 167 | 1 | 2.14227 | |
| 168 | 1 | 2.04825 | |
| 169 | 1 | 2.03472 | |
| 170 | 1 | 2.18048 | |
| 171 | 1 | 2.07469 | |
| 172 | 1 | 2.62714 | |
| 173 | 1 | 2.85093 | |
| 174 | 2 | 1.83386 | |
| 175 | 2 | 2.48986 | |
| 176 | 2 | 2.91204 | |
| 177 | 2 | 3.04287 | |
| 178 | 1 | 3.60179 | |
| 179 | 1 | 3.27753 | |
| 180 | 1 | 2.80622 | |

| メッシュ NO | 土地利用 | 地盤高 | 天神川 : 1 権田夫川 : 2 |
|---------|------|----------|---------------------|
| 181 | 1 | 1.81929 | |
| 182 | 1 | 2.24236 | |
| 183 | 1 | 2.20095 | |
| 184 | 1 | 2.50272 | |
| 185 | 1 | 2.17929 | |
| 186 | 1 | 2.73805 | |
| 187 | 1 | 2.72066 | |
| 188 | 1 | 2.94296 | |
| 189 | 1 | 3.10900 | |
| 190 | 1 | 3.22687 | |
| 191 | 1 | 3.83791 | |
| 192 | 2 | 3.02776 | |
| 193 | 2 | 2.85319 | |
| 194 | 2 | 2.60384 | |
| 195 | 2 | 2.37311 | |
| 196 | 1 | 4.11643 | |
| 197 | 1 | 3.34788 | |
| 198 | 1 | 3.36209 | |
| 199 | 1 | 3.41020 | |
| 200 | 1 | 2.82653 | |
| 201 | 2 | 2.98863 | |
| 202 | 2 | 2.79107 | |
| 203 | 1 | 3.04497 | |
| 204 | 1 | 2.87267 | |
| 205 | 1 | 3.07932 | |
| 206 | 1 | 2.73962 | |
| 207 | 1 | 3.08606 | |
| 208 | 1 | 3.58560 | |
| 209 | 1 | 2.92735 | |
| 210 | 2 | 2.38039 | |
| 211 | 2 | 2.21576 | |
| 212 | 2 | 2.53465 | |
| 213 | 1 | 2.68796 | |
| 214 | 1 | 2.85658 | |
| 215 | 1 | 2.74359 | |
| 216 | 2 | 2.34413 | |
| 217 | 1 | 2.87540 | |
| 218 | 1 | 2.99111 | |
| 219 | 1 | 2.90294 | |
| 220 | 3 | -0.24000 | 1 |
| 221 | 2 | 1.95899 | |
| 222 | 2 | 2.19978 | |
| 223 | 2 | 2.48648 | |
| 224 | 3 | -0.24000 | 1 |
| 225 | 1 | 2.08246 | |
| 226 | 1 | 2.13736 | |
| 227 | 1 | 2.05154 | |
| 228 | 1 | 1.82319 | |
| 229 | 1 | 1.70144 | |
| 230 | 1 | 2.49145 | |
| 231 | 1 | 2.94045 | |
| 232 | 1 | 2.20334 | |
| 233 | 1 | 2.01639 | |
| 234 | 1 | 2.85302 | |
| 235 | 1 | 2.64043 | |
| 236 | 1 | 2.59858 | |
| 237 | 1 | 2.21324 | |
| 238 | 1 | 1.70353 | |
| 239 | 3 | -0.24000 | 1 |
| 240 | 3 | -0.25000 | 1 |

ここに、土地利用の番号は以下のとおりである。

- 1: 市街地
- 2: 道路
- 3: 水路
- 4: 水田・耕作地

ここに、土地利用の番号は以下のとおりである。

- 1: 市街地
- 2: 道路
- 3: 水路
- 4: 水田・耕作地

表3(2) 橋南地区メッシュ地盤高

| メッシュ NO | 土地利用 | 地盤高 | 天神川 : 1 権田夫川 : 2 |
|------------|------|----------|---------------------|
| 241 | 3 | -0.25000 | 1 |
| 242 | 2 | 2.49743 | |
| 243 | 2 | 2.46982 | |
| 244 | 2 | 2.53156 | |
| 245 | 2 | 2.43743 | |
| 246 | 1 | 2.57856 | |
| 247 | 1 | 2.79658 | |
| 248 | 1 | 2.84738 | |
| 249 | 2 | 2.22742 | |
| 250 | 3 | -0.25000 | 1 |
| 251 | 2 | 2.46251 | |
| 252 | 1 | 2.62473 | |
| 253 | 1 | 2.87343 | |
| 254 | 2 | 2.15106 | |
| 255 | 3 | -0.30000 | 1 |
| 256 | 2 | 2.27093 | |
| 257 | 2 | 2.37103 | |
| 258 | 2 | 2.38408 | |
| 259 | 1 | 2.09945 | |
| 260 | 1 | 2.08265 | |
| 261 | 1 | 2.23732 | |
| 262 | 1 | 2.35569 | |
| 263 | 1 | 2.36957 | |
| 264 | 2 | 2.15210 | |
| 265 | 1 | 1.81294 | |
| 266 | 1 | 1.90073 | |
| 267 | 1 | 1.95246 | |
| 268 | 1 | 2.23526 | |
| 269 | 3 | -0.30000 | 1 |
| 270 | 3 | -0.25000 | 1 |
| 271 | 1 | 2.15805 | |
| 272 | 1 | 1.47749 | |
| 273 | 1 | 1.43455 | |
| 274 | 2 | 1.53297 | |
| 275 | 1 | 1.69550 | |
| 276 | 1 | 1.68215 | |
| 277 | 2 | 1.55519 | |
| 278 | 1 | 1.89844 | |
| 279 | 2 | 1.67635 | |
| 280 | 2 | 1.76350 | |
| 281 | 1 | 1.91430 | |
| 282 | 1 | 1.68755 | |
| 283 | 1 | 1.41183 | |
| 284 | 1 | 2.00237 | |
| 285 | 1 | 1.79902 | |
| 286 | 1 | 1.53212 | |
| 287 | 1 | 1.79690 | |
| 288 | 1 | 2.10419 | |
| 289 | 3 | -0.30000 | 1 |
| 290 | 3 | -0.41000 | 1 |
| 291 | 2 | 1.74620 | |
| 292 | 2 | 1.97849 | |
| 293 | 2 | 1.73863 | |
| 294 | 2 | 1.60299 | |
| 295 | 2 | 1.59398 | |
| 296 | 2 | 1.67611 | |
| 297 | 1 | 1.79183 | |
| 298 | 1 | 1.68339 | |
| 299 | 1 | 1.78246 | |
| 300 | 1 | 1.94026 | |

| メッシュ NO | 土地利用 | 地盤高 | 天神川 : 1 権田夫川 : 2 |
|------------|------|----------|---------------------|
| 301 | 1 | 1.71652 | |
| 302 | 1 | 1.72649 | |
| 303 | 1 | 1.89617 | |
| 304 | 1 | 1.64322 | |
| 305 | 1 | 1.59912 | |
| 306 | 1 | 1.59132 | |
| 307 | 1 | 1.72863 | |
| 308 | 3 | -0.41000 | 1 |
| 309 | 1 | 1.70373 | |
| 310 | 1 | 1.82220 | |
| 311 | 1 | 1.63792 | |
| 312 | 1 | 1.97936 | |
| 313 | 1 | 1.59904 | |
| 314 | 1 | 1.69353 | |
| 315 | 1 | 1.48835 | |
| 316 | 1 | 1.79034 | |
| 317 | 1 | 1.65748 | |
| 318 | 1 | 1.67864 | |
| 319 | 2 | 4.67869 | |
| 320 | 2 | 7.17761 | |
| 321 | 1 | 2.11834 | |
| 322 | 1 | 2.31225 | |
| 323 | 1 | 1.93176 | |
| 324 | 1 | 1.77446 | |
| 325 | 2 | 1.91657 | |
| 326 | 1 | 1.68237 | |
| 327 | 2 | 1.94310 | |
| 328 | 1 | 2.00759 | |
| 329 | 2 | 1.96179 | |
| 330 | 2 | 1.62327 | |
| 331 | 1 | 1.86712 | |
| 332 | 2 | 1.51578 | |
| 333 | 1 | 1.76080 | |
| 334 | 1 | 1.73209 | |
| 335 | 1 | 1.75389 | |
| 336 | 1 | 1.90894 | |
| 337 | 1 | 2.37214 | |
| 338 | 2 | 2.50625 | |
| 339 | 2 | 2.12203 | |
| 340 | 2 | 1.79983 | |
| 341 | 1 | 2.62762 | |
| 342 | 1 | 2.55149 | |
| 343 | 1 | 1.95448 | |
| 344 | 1 | 1.73269 | |
| 345 | 1 | 1.85118 | |
| 346 | 1 | 1.83466 | |
| 347 | 1 | 1.94060 | |
| 348 | 1 | 1.88244 | |
| 349 | 1 | 1.94799 | |
| 350 | 1 | 1.93036 | |
| 351 | 1 | 2.19073 | |
| 352 | 2 | 2.18158 | |
| 353 | 1 | 2.19527 | |
| 354 | 2 | 1.77242 | |
| 355 | 2 | 1.67020 | |
| 356 | 2 | 1.66500 | |
| 357 | 2 | 1.57228 | |
| 358 | 2 | 1.69768 | |
| 359 | 2 | 1.59763 | |
| 360 | 1 | 1.68399 | |

| メッシュ NO | 土地利用 | 地盤高 | 天神川 : 1 権田夫川 : 2 |
|------------|------|---------|---------------------|
| 361 | 1 | 1.45875 | |
| 362 | 2 | 1.35008 | |
| 363 | 2 | 1.27406 | |
| 364 | 2 | 1.36484 | |
| 365 | 1 | 1.81296 | |
| 366 | 1 | 1.82041 | |
| 367 | 2 | 1.47428 | |
| 368 | 1 | 1.70072 | |
| 369 | 1 | 1.69201 | |
| 370 | 1 | 1.83814 | |
| 371 | 1 | 2.14998 | |
| 372 | 2 | 1.66442 | |
| 373 | 1 | 1.85097 | |
| 374 | 1 | 2.20092 | |
| 375 | 2 | 1.78454 | |
| 376 | 1 | 2.07866 | |
| 377 | 1 | 1.84310 | |
| 378 | 1 | 1.91998 | |
| 379 | 1 | 2.08911 | |
| 380 | 1 | 1.86846 | |
| 381 | 1 | 1.88449 | |
| 382 | 1 | 1.72234 | |
| 383 | 1 | 1.78094 | |
| 384 | 2 | 1.81115 | |
| 385 | 2 | 1.95210 | |
| 386 | 2 | 3.01694 | |
| 387 | 1 | 1.78916 | |
| 388 | 2 | 1.83735 | |
| 389 | 1 | 2.49057 | |
| 390 | 1 | 1.84058 | |
| 391 | 1 | 2.02411 | |
| 392 | 2 | 1.87207 | |
| 393 | 1 | 1.78993 | |
| 394 | 1 | 1.74609 | |
| 395 | 2 | 1.65330 | |
| 396 | 1 | 1.87318 | |
| 397 | 1 | 1.73740 | |
| 398 | 1 | 1.68642 | |
| 399 | 1 | 1.83643 | |
| 400 | 1 | 1.94088 | |
| 401 | 2 | 1.56043 | |
| 402 | 2 | 1.68836 | |
| 403 | 2 | 1.56262 | |
| 404 | 1 | 1.92378 | |
| 405 | 1 | 2.15725 | |
| 406 | 1 | 2.01978 | |
| 407 | 2 | 1.60873 | |
| 408 | 2 | 1.55654 | |
| 409 | 1 | 1.98971 | |
| 410 | 1 | 2.01319 | |
| 411 | 1 | 1.87223 | |
| 412 | 1 | 1.80893 | |
| 413 | 1 | 1.99320 | |
| 414 | 1 | 1.74061 | |
| 415 | 1 | 2.09641 | |
| 416 | 2 | 1.78115 | |
| 417 | 2 | 1.56494 | |
| 418 | 1 | 2.08147 | |
| 419 | 2 | 1.51525 | |
| 420 | 2 | 1.61938 | |

| メッシュ NO | 土地利用 | 地盤高 | 天神川 : 1 権田夫川 : 2 |
|------------|------|---------|---------------------|
| 421 | 2 | 1.56765 | |
| 422 | 2 | 1.61577 | |
| 423 | 2 | 1.82411 | |
| 424 | 1 | 2.45920 | |
| 425 | 1 | 2.03372 | |
| 426 | 1 | 1.63004 | |
| 427 | 1 | 1.65092 | |
| 428 | 1 | 1.77170 | |
| 429 | 2 | 1.59166 | |
| 430 | 2 | 1.82870 | |
| 431 | 2 | 2.15162 | |
| 432 | 1 | 1.70291 | |
| 433 | 1 | 1.72234 | |
| 434 | 2 | 1.54358 | |
| 435 | 2 | 1.54679 | |
| 436 | 1 | 1.87305 | |
| 437 | 1 | 2.19177 | |
| 438 | 1 | 2.26035 | |
| 439 | 1 | 1.77475 | |
| 440 | 1 | 1.71053 | |
| 441 | 1 | 1.96567 | |
| 442 | 1 | 1.75207 | |
| 443 | 1 | 1.67305 | |
| 444 | 2 | 0.86288 | |
| 445 | 1 | 1.70771 | |
| 446 | 1 | 1.72473 | |
| 447 | 2 | 2.13144 | |
| 448 | 1 | 1.92150 | |
| 449 | 1 | 1.90185 | |
| 450 | 2 | 1.72057 | |
| 451 | 2 | 1.67943 | |
| 452 | 2 | 1.62428 | |
| 453 | 2 | 1.97536 | |
| 454 | 2 | 2.86416 | |
| 455 | 2 | 1.34693 | |
| 456 | 1 | 1.66662 | |
| 457 | 1 | 1.90715 | |
| 458 | 1 | 1.98430 | |
| 459 | 1 | 1.89657 | |
| 460 | 1 | 1.80833 | |
| 461 | 2 | 1.67691 | |
| 462 | 1 | 1.73321 | |
| 463 | 2 | 1.70534 | |
| 464 | 1 | 1.77366 | |
| 465 | 1 | 2.09411 | |
| 466 | 2 | 6.14808 | |
| 467 | 1 | 1.81288 | |
| 468 | 1 | 1.93359 | |
| 469 | 1 | 1.70161 | |
| 470 | 1 | 1.63288 | |
| 471 | 1 | 1.64128 | |
| 472 | 2 | 1.47865 | |
| 473 | 2 | 1.50831 | |
| 474 | 1 | 1.74377 | |
| 475 | 2 | 1.37998 | |
| 476 | 2 | 1.61164 | |
| 477 | 2 | 6.75487 | |
| 478 | 1 | 1.57966 | |
| 479 | 1 | 1.67713 | |
| 480 | 1 | 1.63174 | |

平均地盤高
TP+1.0m 未満

表3(3) 橋南地区メッシュ地盤高

| メッシュ NO | 土地利用 | 地盤高 | 天神川 : 1 権田夫川 : 2 |
|------------|------|----------|---------------------|
| 481 | 1 | 1.75994 | |
| 482 | 1 | 1.62114 | |
| 483 | 1 | 1.74588 | |
| 484 | 2 | 6.00233 | |
| 485 | 2 | 5.10360 | |
| 486 | 1 | 1.71319 | |
| 487 | 1 | 1.92992 | |
| 488 | 1 | 1.91058 | |
| 489 | 1 | 1.99547 | |
| 490 | 1 | 1.81557 | |
| 491 | 2 | 1.51593 | |
| 492 | 2 | 1.53233 | |
| 493 | 2 | 1.64263 | |
| 494 | 2 | 1.49951 | |
| 495 | 2 | 4.89475 | |
| 496 | 2 | 4.04404 | |
| 497 | 1 | 1.79154 | |
| 498 | 1 | 1.70974 | |
| 499 | 1 | 1.78792 | |
| 500 | 1 | 2.06103 | |
| 501 | 1 | 1.89467 | |
| 502 | 1 | 1.90736 | |
| 503 | 1 | 1.90942 | |
| 504 | 2 | 1.54959 | |
| 505 | 2 | 1.56386 | |
| 506 | 2 | 1.62921 | |
| 507 | 1 | 1.69904 | |
| 508 | 3 | -0.36000 | 1 |
| 509 | 3 | -0.36000 | 1 |
| 510 | 3 | -0.36000 | 1 |
| 511 | 1 | 1.85437 | |
| 512 | 2 | 1.80720 | |
| 513 | 1 | 2.40223 | |
| 514 | 3 | -0.36000 | 1 |
| 515 | 1 | 2.27283 | |
| 516 | 1 | 2.48076 | |
| 517 | 1 | 2.45802 | |
| 518 | 1 | 2.47972 | |
| 519 | 3 | -0.26000 | 1 |
| 520 | 3 | -0.27000 | 1 |
| 521 | 3 | -0.27000 | 1 |
| 522 | 3 | -0.27000 | 1 |
| 523 | 3 | -0.27000 | 1 |
| 524 | 3 | -0.27000 | 1 |
| 525 | 1 | -0.32000 | 1 |
| 526 | 3 | -0.32000 | 1 |
| 527 | 2 | 1.58127 | |
| 528 | 2 | 2.16828 | |
| 529 | 1 | 1.59520 | |
| 530 | 1 | 1.99652 | |
| 531 | 2 | 1.50400 | |
| 532 | 1 | 2.01009 | |
| 533 | 2 | 1.50546 | |
| 534 | 1 | 1.83592 | |
| 535 | 1 | 2.04196 | |
| 536 | 1 | 1.84252 | |
| 537 | 1 | 2.00667 | |
| 538 | 2 | 1.43906 | |
| 539 | 1 | 1.86575 | |
| 540 | 1 | 2.26748 | |

| メッシュ NO | 土地利用 | 地盤高 | 天神川 : 1 権田夫川 : 2 |
|------------|------|---------|---------------------|
| 541 | 1 | 2.15257 | |
| 542 | 1 | 2.01645 | |
| 543 | 1 | 1.81148 | |
| 544 | 1 | 1.90642 | |
| 545 | 1 | 1.96189 | |
| 546 | 2 | 1.45672 | |
| 547 | 2 | 1.28836 | |
| 548 | 2 | 1.81841 | |
| 549 | 1 | 2.19708 | |
| 550 | 2 | 1.83597 | |
| 551 | 2 | 1.44052 | |
| 552 | 1 | 2.41868 | |
| 553 | 1 | 2.15098 | |
| 554 | 1 | 1.76279 | |
| 555 | 2 | 1.60834 | |
| 556 | 1 | 2.00712 | |
| 557 | 1 | 2.01477 | |
| 558 | 1 | 2.01952 | |
| 559 | 1 | 1.96045 | |
| 560 | 2 | 1.67109 | |
| 561 | 1 | 1.89823 | |
| 562 | 1 | 1.62666 | |
| 563 | 2 | 1.80020 | |
| 564 | 1 | 1.92850 | |
| 565 | 2 | 1.29759 | |
| 566 | 2 | 1.30426 | |
| 567 | 1 | 1.73899 | |
| 568 | 2 | 1.69424 | |
| 569 | 1 | 1.80277 | |
| 570 | 2 | 1.59913 | |
| 571 | 1 | 1.93766 | |
| 572 | 2 | 1.59646 | |
| 573 | 2 | 1.59581 | |
| 574 | 2 | 1.70067 | |
| 575 | 2 | 1.49673 | |
| 576 | 2 | 1.60908 | |
| 577 | 2 | 1.62380 | |
| 578 | 1 | 1.82139 | |
| 579 | 1 | 1.94640 | |
| 580 | 1 | 2.00037 | |
| 581 | 2 | 1.50989 | |
| 582 | 1 | 1.85394 | |
| 583 | 1 | 1.98964 | |
| 584 | 2 | 1.67738 | |
| 585 | 1 | 1.87802 | |
| 586 | 2 | 1.47242 | |
| 587 | 1 | 2.05433 | |
| 588 | 1 | 2.22352 | |
| 589 | 2 | 1.57702 | |
| 590 | 1 | 1.87018 | |
| 591 | 2 | 1.64293 | |
| 592 | 1 | 1.62218 | |
| 593 | 2 | 1.70241 | |
| 594 | 1 | 1.79434 | |
| 595 | 2 | 1.50978 | |
| 596 | 1 | 1.96140 | |
| 597 | 1 | 1.89928 | |
| 598 | 1 | 1.90271 | |
| 599 | 1 | 1.95277 | |
| 600 | 1 | 2.27281 | |

| メッシュ NO | 土地利用 | 地盤高 | 天神川 : 1 権田夫川 : 2 |
|------------|------|----------|---------------------|
| 601 | 2 | 1.79421 | |
| 602 | 2 | 1.72157 | |
| 603 | 2 | 1.62129 | |
| 604 | 1 | 1.67730 | |
| 605 | 1 | 1.64403 | |
| 606 | 1 | 1.76686 | |
| 607 | 1 | 1.60545 | |
| 608 | 2 | 1.65904 | |
| 609 | 1 | 1.64409 | |
| 610 | 2 | 1.73051 | |
| 611 | 1 | 1.62818 | |
| 612 | 2 | 1.70986 | |
| 613 | 2 | 1.71362 | |
| 614 | 2 | 1.91880 | |
| 615 | 2 | 2.03566 | |
| 616 | 2 | 1.83819 | |
| 617 | 2 | 1.60483 | |
| 618 | 1 | 1.69572 | |
| 619 | 2 | 1.75830 | |
| 620 | 1 | 1.76037 | |
| 621 | 2 | 1.93042 | |
| 622 | 1 | 2.16729 | |
| 623 | 1 | 2.19201 | |
| 624 | 1 | 1.92244 | |
| 625 | 1 | 1.98487 | |
| 626 | 1 | 2.01786 | |
| 627 | 1 | 2.11397 | |
| 628 | 1 | 2.07457 | |
| 629 | 1 | 2.00729 | |
| 630 | 1 | 1.92136 | |
| 631 | 2 | 1.91471 | |
| 632 | 1 | 1.79853 | |
| 633 | 2 | 1.81181 | |
| 634 | 1 | 1.73695 | |
| 635 | 1 | 1.98878 | |
| 636 | 2 | 1.90340 | |
| 637 | 1 | 1.74701 | |
| 638 | 2 | 1.72177 | |
| 639 | 1 | 1.85407 | |
| 640 | 1 | 1.66591 | |
| 641 | 1 | 1.74483 | |
| 642 | 2 | 1.78547 | |
| 643 | 1 | 1.77443 | |
| 644 | 2 | 2.06818 | |
| 645 | 2 | 1.93292 | |
| 646 | 1 | 2.04428 | |
| 647 | 1 | 2.13732 | |
| 648 | 1 | 2.08809 | |
| 649 | 2 | 2.01553 | |
| 650 | 2 | 1.79538 | |
| 651 | 2 | 1.71763 | |
| 652 | 1 | 2.04189 | |
| 653 | 3 | -0.48000 | 1 |
| 654 | 2 | 1.71614 | |
| 655 | 3 | -0.58000 | 1 |
| 656 | 1 | 2.05108 | |
| 657 | 2 | 1.93082 | |
| 658 | 2 | 1.85020 | |
| 659 | 1 | 2.12620 | |
| 660 | 3 | -0.58000 | 1 |

| メッシュ NO | 土地利用 | 地盤高 | 天神川 : 1 権田夫川 : 2 |
|------------|------|----------|---------------------|
| 661 | 2 | 1.87712 | |
| 662 | 2 | 1.72486 | |
| 663 | 1 | 2.35093 | |
| 664 | 3 | -0.38000 | 1 |
| 665 | 3 | -0.49000 | 1 |
| 666 | 1 | 2.10035 | |
| 667 | 2 | 1.75002 | |
| 668 | 1 | 2.16817 | |
| 669 | 1 | 2.11511 | |
| 670 | 1 | 2.24449 | |
| 671 | 1 | 2.20316 | |
| 672 | 2 | 1.81893 | |
| 673 | 1 | 1.72576 | |
| 674 | 1 | 1.77890 | |
| 675 | 1 | 1.92742 | |
| 676 | 1 | 1.88764 | |
| 677 | 2 | 1.89805 | |
| 678 | 1 | 2.33443 | |
| 679 | 1 | 2.26649 | |
| 680 | 1 | 2.11900 | |
| 681 | 3 | -0.54000 | 1 |
| 682 | 1 | 1.98553 | |
| 683 | 2 | 1.73610 | |
| 684 | 1 | 2.16344 | |
| 685 | 1 | 2.26713 | |
| 686 | 2 | 1.94412 | |
| 687 | 1 | 2.22189 | |
| 688 | 1 | 1.83888 | |
| 689 | 1 | 1.72130 | |
| 690 | 1 | 1.71590 | |
| 691 | 1 | 1.93423 | |
| 692 | 1 | 1.98216 | |
| 693 | 2 | 1.99599 | |
| 694 | 1 | 2.22394 | |
| 695 | 1 | 2.23522 | |
| 696 | 2 | 1.87023 | |
| 697 | 1 | 2.13292 | |
| 698 | 3 | -0.46000 | 1 |
| 699 | 3 | -0.46000 | 1 |
| 700 | 1 | 2.19504 | |
| 701 | 2 | 1.96052 | |
| 702 | 1 | 2.17445 | |
| 703 | 2 | 2.00021 | |
| 704 | 1 | 1.99110 | |
| 705 | 1 | 2.09990 | |
| 706 | 1 | 2.10873 | |
| 707 | 1 | 2.29679 | |
| 708 | 2 | 2.09921 | |
| 709 | 1 | 2.20706 | |
| 710 | 1 | 2.28658 | |
| 711 | 2 | 2.04196 | |
| 712 | 1 | 2.25591 | |
| 713 | 3 | -0.70000 | 1 |
| 714 | 3 | -0.50000 | 1 |
| 715 | 1 | 2.21682 | |
| 716 | 2 | 2.68205 | |
| 717 | 1 | 2.20990 | |
| 718 | 1 | 2.17965 | |
| 719 | 1 | 2.33611 | |
| 720 | 1 | 2.08564 | |

表3(4) 橋南地区メッシュ地盤高

| メッシュ NO | 土地利用 | 地盤高 | 天神川 : 1 権田夫川 : 2 |
|------------|------|----------|---------------------|
| 721 | 1 | 2.24393 | |
| 722 | 1 | 2.25329 | |
| 723 | 1 | 2.40655 | |
| 724 | 1 | 2.14991 | |
| 725 | 1 | 2.07975 | |
| 726 | 1 | 2.24349 | |
| 727 | 2 | 2.60717 | |
| 728 | 3 | -0.53000 | 1 |
| 729 | 4 | 1.50989 | |
| 730 | 4 | 2.11264 | |
| 731 | 1 | 1.91787 | |
| 732 | 1 | 2.33413 | |
| 733 | 2 | 2.23381 | |
| 734 | 3 | -0.24000 | 1 |
| 735 | 1 | 2.19454 | |
| 736 | 2 | 2.53676 | |
| 737 | 3 | -0.24000 | 1 |
| 738 | 1 | 1.88057 | |
| 739 | 3 | -0.24000 | 1 |
| 740 | 2 | 2.68067 | |
| 741 | 1 | 1.78663 | |
| 742 | 1 | 2.18866 | |
| 743 | 1 | 2.07388 | |
| 744 | 3 | -0.45000 | 1 |
| 745 | 1 | 2.23589 | |
| 746 | 1 | 1.59737 | |
| 747 | 1 | 2.10182 | |
| 748 | 3 | -0.52000 | 2 |
| 749 | 3 | -0.52000 | 2 |
| 750 | 3 | -0.52000 | 1 |
| 751 | 3 | -0.52000 | 1 |
| 752 | 1 | 2.45790 | |
| 753 | 1 | 1.75992 | |
| 754 | 4 | 0.81351 | |
| 755 | 1 | 1.40627 | |
| 756 | 4 | 0.91424 | |
| 757 | 1 | 1.83844 | |
| 758 | 3 | -0.71000 | 1 |
| 759 | 3 | -1.01000 | 1 |
| 760 | 1 | 1.79945 | |
| 761 | 1 | 1.46533 | |
| 762 | 1 | 1.75680 | |
| 763 | 1 | 1.92424 | |
| 764 | 3 | -1.15000 | 1 |
| 765 | 4 | 0.91292 | |
| 766 | 4 | 1.98108 | |
| 767 | 3 | -1.21000 | 1 |
| 768 | 3 | -1.01000 | 1 |
| 769 | 4 | 1.75113 | |
| 770 | 4 | 0.99005 | |
| 771 | 4 | 1.42161 | |
| 772 | 4 | 1.63492 | |
| 773 | 3 | -1.01000 | 1 |
| 774 | 4 | 1.54981 | |
| 775 | 4 | 1.66142 | |
| 776 | 3 | -0.83000 | 1 |
| 777 | 4 | 2.01563 | |
| 778 | 4 | 1.81074 | |
| 779 | 3 | -1.04000 | 1 |
| 780 | 4 | 1.84589 | |

平均地盤高
TP+1.0m 未満

| メッシュ NO | 土地利用 | 地盤高 | 天神川 : 1 権田夫川 : 2 |
|------------|------|----------|---------------------|
| 781 | 4 | 1.71000 | |
| 782 | 3 | -1.60000 | 1 |
| 783 | 3 | -0.95000 | 1 |
| 784 | 4 | 1.72592 | |
| 785 | 4 | 1.94566 | |
| 786 | 1 | 2.27119 | |
| 787 | 3 | -1.02000 | 1 |
| 788 | 3 | -1.17000 | 1 |
| 789 | 1 | 1.72736 | |
| 790 | 3 | -1.17000 | 1 |
| 791 | 4 | 1.26745 | |
| 792 | 3 | -1.18000 | 1 |
| 793 | 4 | 1.63443 | |
| 794 | 4 | 2.01288 | |
| 795 | 3 | -1.09000 | 1 |
| 796 | 4 | 2.01053 | |
| 797 | 3 | -0.89000 | 1 |
| 798 | 3 | -0.89000 | 1 |
| 799 | 3 | -0.49000 | 1 |
| 800 | 3 | -0.53000 | 1 |
| 801 | 1 | 3.31315 | |
| 802 | 1 | 3.14680 | |
| 803 | 1 | 3.12917 | |
| 804 | 2 | 2.05511 | |
| 805 | 1 | 2.34294 | |
| 806 | 2 | 2.09250 | |
| 807 | 2 | 1.63508 | |
| 808 | 2 | 1.67992 | |
| 809 | 2 | 1.65736 | |
| 810 | 2 | 2.05579 | |
| 811 | 2 | 1.98158 | |
| 812 | 2 | 2.58945 | |
| 813 | 2 | 2.29559 | |
| 814 | 2 | 2.48093 | |
| 815 | 2 | 1.93940 | |
| 816 | 2 | 1.92828 | |
| 817 | 2 | 1.57927 | |
| 818 | 2 | 1.92662 | |
| 819 | 2 | 1.93852 | |
| 820 | 2 | 1.91604 | |
| 821 | 2 | 1.97983 | |
| 822 | 2 | 2.19517 | |
| 823 | 2 | 2.36967 | |
| 824 | 1 | 2.64286 | |
| 825 | 2 | 2.23221 | |
| 826 | 2 | 2.31798 | |
| 827 | 2 | 2.40687 | |
| 828 | 2 | 2.47966 | |
| 829 | 2 | 2.14284 | |
| 830 | 2 | 1.81415 | |
| 831 | 2 | 2.20707 | |
| 832 | 2 | 1.89838 | |
| 833 | 2 | 2.54728 | |
| 834 | 2 | 2.57233 | |
| 835 | 2 | 2.18428 | |
| 836 | 2 | 2.68461 | |
| 837 | 2 | 2.30838 | |
| 838 | 2 | 2.58020 | |
| 839 | 2 | 2.65404 | |
| 840 | 2 | 2.55670 | |

| メッシュ NO | 土地利用 | 地盤高 | 天神川 : 1 権田夫川 : 2 |
|------------|------|----------|---------------------|
| 841 | 2 | 2.69053 | |
| 842 | 2 | 2.37388 | |
| 843 | 2 | 2.67689 | |
| 844 | 2 | 2.60400 | |
| 845 | 2 | 2.13163 | |
| 846 | 2 | 3.50638 | |
| 847 | 2 | 2.92226 | |
| 848 | 2 | 2.63260 | |
| 849 | 2 | 2.63788 | |
| 850 | 2 | 2.70151 | |
| 851 | 2 | 2.76067 | |
| 852 | 2 | 2.76089 | |
| 853 | 2 | 2.84158 | |
| 854 | 2 | 2.78652 | |
| 855 | 2 | 2.93632 | |
| 856 | 2 | 2.64740 | |
| 857 | 2 | 2.58638 | |
| 858 | 2 | 2.55950 | |
| 859 | 2 | 2.67523 | |
| 860 | 2 | 3.06864 | |
| 861 | 1 | 2.01021 | |
| 862 | 1 | 1.94074 | |
| 863 | 2 | 2.15459 | |
| 864 | 1 | 1.90317 | |
| 865 | 2 | 2.15673 | |
| 866 | 1 | 2.16184 | |
| 867 | 2 | 2.19732 | |
| 868 | 1 | 2.14283 | |
| 869 | 2 | 2.12483 | |
| 870 | 2 | 2.50602 | |
| 871 | 1 | 2.42456 | |
| 872 | 1 | 2.10376 | |
| 873 | 4 | 1.87105 | |
| 874 | 1 | 2.05601 | |
| 875 | 2 | 3.20489 | |
| 876 | 2 | 2.59677 | |
| 877 | 2 | 4.01886 | |
| 878 | 2 | 4.77462 | |
| 879 | 2 | 6.24179 | |
| 880 | 2 | 2.19776 | |
| 881 | 2 | 3.07342 | |
| 882 | 2 | 4.12656 | |
| 883 | 2 | 4.66323 | |
| 884 | 2 | 2.67534 | |
| 885 | 2 | 3.26631 | |
| 886 | 2 | 2.62290 | |
| 887 | 2 | 3.04706 | |
| 888 | 2 | 10.21150 | |
| 889 | 2 | 2.59756 | |
| 890 | 2 | 3.66930 | |
| 891 | 2 | 6.49204 | |
| 892 | 2 | 9.70967 | |
| 893 | 2 | 3.66379 | |
| 894 | 2 | 2.82458 | |
| 895 | 4 | 2.87456 | |
| 896 | 2 | 2.85958 | |
| 897 | 2 | 2.13153 | |
| 898 | 1 | 2.17247 | |
| 899 | 2 | 1.99565 | |
| 900 | 1 | 2.08722 | |

| メッシュ NO | 土地利用 | 地盤高 | 天神川 : 1 権田夫川 : 2 |
|------------|------|---------|---------------------|
| 901 | 1 | 2.26496 | |
| 902 | 1 | 2.16217 | |
| 903 | 1 | 1.79722 | |
| 904 | 1 | 2.08057 | |
| 905 | 2 | 2.63546 | |
| 906 | 2 | 2.49463 | |
| 907 | 2 | 2.60224 | |
| 908 | 1 | 3.11758 | |
| 909 | 1 | 3.05451 | |
| 910 | 1 | 2.19591 | |
| 911 | 1 | 2.40954 | |
| 912 | 1 | 2.03706 | |
| 913 | 2 | 1.62110 | |
| 914 | 1 | 2.04894 | |
| 915 | 2 | 2.35544 | |
| 916 | 1 | 2.73080 | |
| 917 | 1 | 2.12972 | |
| 918 | 1 | 2.06886 | |
| 919 | 1 | 1.71190 | |
| 920 | 2 | 2.17900 | |
| 921 | 2 | 2.40563 | |
| 922 | 2 | 2.63468 | |
| 923 | 1 | 2.24989 | |
| 924 | 1 | 2.44629 | |
| 925 | 1 | 2.82476 | |
| 926 | 1 | 2.86829 | |
| 927 | 1 | 2.18287 | |
| 928 | 1 | 2.19368 | |
| 929 | 2 | 2.20338 | |
| 930 | 2 | 2.38103 | |
| 931 | 1 | 1.79924 | |
| 932 | 1 | 2.30234 | |
| 933 | 1 | 2.71949 | |
| 934 | 1 | 3.02021 | |
| 935 | 1 | 3.69922 | |
| 936 | 1 | 4.39318 | |
| 937 | 1 | 5.51411 | |
| 938 | 2 | 2.34213 | |
| 939 | 2 | 1.91248 | |
| 940 | 2 | 1.66896 | |
| 941 | 2 | 2.28993 | |
| 942 | 1 | 2.62175 | |
| 943 | 1 | 2.66189 | |
| 944 | 1 | 2.66475 | |
| 945 | 1 | 2.71214 | |
| 946 | 1 | 3.56735 | |
| 947 | 1 | 2.72382 | |
| 948 | 1 | 2.96113 | |
| 949 | 1 | 5.14458 | |
| 950 | 1 | 4.67314 | |
| 951 | 1 | 5.96433 | |
| 952 | 1 | 4.62974 | |
| 953 | 1 | 3.65122 | |
| 954 | 1 | 3.98164 | |
| 955 | 1 | 2.30265 | |
| 956 | 1 | 2.42024 | |
| 957 | 2 | 2.17458 | |
| 958 | 2 | 1.97676 | |
| 959 | 2 | 1.93587 | |
| 960 | 2 | 1.96135 | |

表3(5) 橋南地区メッシュ地盤高

| メッシュ NO | 土地利用 | 地盤高 | 天神川 : 1 権田夫川 : 2 |
|------------|------|----------|---------------------|
| 961 | 1 | 2.31486 | |
| 962 | 1 | 2.28170 | |
| 963 | 1 | 1.86174 | |
| 964 | 1 | 2.19056 | |
| 965 | 1 | 1.93535 | |
| 966 | 1 | 1.73970 | |
| 967 | 1 | 1.86259 | |
| 968 | 1 | 1.95774 | |
| 969 | 2 | 1.84989 | |
| 970 | 1 | 2.22262 | |
| 971 | 1 | 1.96908 | |
| 972 | 1 | 1.92807 | |
| 973 | 2 | 1.92945 | |
| 974 | 2 | 1.94482 | |
| 975 | 2 | 2.13535 | |
| 976 | 2 | 2.45286 | |
| 977 | 2 | 5.60446 | |
| 978 | 2 | 7.81159 | |
| 979 | 1 | 2.42033 | |
| 980 | 1 | 2.37006 | |
| 981 | 1 | 2.45954 | |
| 982 | 1 | 2.72238 | |
| 983 | 1 | 2.96985 | |
| 984 | 1 | 3.26867 | |
| 985 | 1 | 3.70598 | |
| 986 | 1 | 4.62946 | |
| 987 | 1 | 2.27579 | |
| 988 | 1 | 2.25047 | |
| 989 | 1 | 2.31045 | |
| 990 | 1 | 2.65913 | |
| 991 | 1 | 3.14695 | |
| 992 | 1 | 3.52316 | |
| 993 | 1 | 3.39356 | |
| 994 | 1 | 4.06437 | |
| 995 | 1 | 2.15257 | |
| 996 | 1 | 2.18942 | |
| 997 | 1 | 2.29462 | |
| 998 | 1 | 2.45647 | |
| 999 | 1 | 3.27358 | |
| 1000 | 1 | 7.08789 | |
| 1001 | 1 | 2.24605 | |
| 1002 | 1 | 2.54416 | |
| 1003 | 1 | 2.28943 | |
| 1004 | 1 | 2.34907 | |
| 1005 | 1 | 2.65507 | |
| 1006 | 1 | 3.00147 | |
| 1007 | 1 | 3.22185 | |
| 1008 | 1 | 3.35391 | |
| 1009 | 1 | 7.01022 | |
| 1010 | 1 | 3.47592 | |
| 1011 | 1 | 5.62633 | |
| 1012 | 1 | 6.35513 | |
| 1013 | 1 | 11.53540 | |
| 1014 | 1 | 9.34895 | |
| 1015 | 1 | 11.18480 | |
| 1016 | 1 | 9.30370 | |
| 1017 | 2 | 1.94828 | |
| 1018 | 2 | 1.72985 | |
| 1019 | 2 | 1.66093 | |
| 1020 | 1 | 1.94783 | |

| メッシュ NO | 土地利用 | 地盤高 | 天神川 : 1 権田夫川 : 2 |
|------------|------|----------|---------------------|
| 1021 | 1 | 1.33155 | |
| 1022 | 1 | 1.93118 | |
| 1023 | 1 | 1.94765 | |
| 1024 | 1 | 1.66520 | |
| 1025 | 1 | 1.59044 | |
| 1026 | 1 | 1.71983 | |
| 1027 | 1 | 1.57697 | |
| 1028 | 1 | 1.83153 | |
| 1029 | 1 | 2.20773 | |
| 1030 | 1 | 2.20305 | |
| 1031 | 1 | 2.33893 | |
| 1032 | 1 | 2.22113 | |
| 1033 | 1 | 2.40665 | |
| 1034 | 1 | 2.37309 | |
| 1035 | 1 | 2.72923 | |
| 1036 | 1 | 2.94578 | |
| 1037 | 1 | 3.39517 | |
| 1038 | 1 | 3.46590 | |
| 1039 | 1 | 3.64004 | |
| 1040 | 1 | 5.91773 | |
| 1041 | 1 | 7.32310 | |
| 1042 | 1 | 10.20300 | |
| 1043 | 1 | 3.70392 | |
| 1044 | 1 | 4.19004 | |
| 1045 | 1 | 4.49096 | |
| 1046 | 1 | 9.45327 | |
| 1047 | 2 | 2.02341 | |
| 1048 | 2 | 2.49547 | |
| 1049 | 2 | 2.65641 | |
| 1050 | 2 | 2.67395 | |
| 1051 | 2 | 9.28857 | |
| 1052 | 1 | 1.94101 | |
| 1053 | 1 | 1.91017 | |
| 1054 | 1 | 2.15949 | |
| 1055 | 1 | 1.91103 | |
| 1056 | 1 | 1.81643 | |
| 1057 | 1 | 2.08486 | |
| 1058 | 1 | 1.91407 | |
| 1059 | 2 | 1.98848 | |
| 1060 | 1 | 1.90088 | |
| 1061 | 1 | 2.17533 | |
| 1062 | 1 | 2.50796 | |
| 1063 | 1 | 2.15158 | |
| 1064 | 1 | 2.43132 | |
| 1065 | 1 | 2.53649 | |
| 1066 | 1 | 2.81750 | |
| 1067 | 1 | 4.06394 | |
| 1068 | 1 | 4.47758 | |
| 1069 | 1 | 5.08592 | |
| 1070 | 1 | 5.16787 | |
| 1071 | 1 | 5.94769 | |
| 1072 | 1 | 7.19825 | |
| 1073 | 1 | 3.01510 | |
| 1074 | 1 | 7.02805 | |
| 1075 | 1 | 7.05500 | |
| 1076 | 1 | 3.96575 | |
| 1077 | 1 | 5.80739 | |
| 1078 | 1 | 2.75602 | |
| 1079 | 1 | 2.48346 | |
| 1080 | 2 | 2.31625 | |

| メッシュ NO | 土地利用 | 地盤高 | 天神川 : 1 権田夫川 : 2 |
|------------|------|----------|---------------------|
| 1081 | 1 | 3.23192 | |
| 1082 | 1 | 3.21213 | |
| 1083 | 1 | 3.29127 | |
| 1084 | 1 | 4.84047 | |
| 1085 | 1 | 5.28161 | |
| 1086 | 1 | 6.36071 | |
| 1087 | 1 | 6.01469 | |
| 1088 | 1 | 6.21965 | |
| 1089 | 1 | 6.03334 | |
| 1090 | 1 | 3.68678 | |
| 1091 | 2 | 5.44297 | |
| 1092 | 1 | 5.05534 | |
| 1093 | 1 | 6.18876 | |
| 1094 | 1 | 6.39815 | |
| 1095 | 1 | 6.21240 | |
| 1096 | 1 | 6.01911 | |
| 1097 | 1 | 6.16011 | |
| 1098 | 1 | 6.30771 | |
| 1099 | 1 | 7.49250 | |
| 1100 | 1 | 7.98734 | |
| 1101 | 1 | 5.54204 | |
| 1102 | 1 | 6.47309 | |
| 1103 | 1 | 11.57070 | |
| 1104 | 1 | 12.92330 | |
| 1105 | 1 | 18.22520 | |
| 1106 | 1 | 12.11300 | |
| 1107 | 1 | 9.01594 | |
| 1108 | 1 | 8.80381 | |
| 1109 | 1 | 10.41290 | |
| 1110 | 1 | 10.73340 | |
| 1111 | 2 | 2.06026 | |
| 1112 | 2 | 2.09536 | |
| 1113 | 2 | 2.10034 | |
| 1114 | 2 | 2.10989 | |
| 1115 | 2 | 2.14939 | |
| 1116 | 2 | 2.38958 | |
| 1117 | 2 | 2.40208 | |
| 1118 | 2 | 2.57422 | |
| 1119 | 2 | 2.55735 | |
| 1120 | 2 | 2.62786 | |
| 1121 | 1 | 2.06575 | |
| 1122 | 1 | 1.84596 | |
| 1123 | 1 | 2.00972 | |
| 1124 | 1 | 2.13681 | |
| 1125 | 1 | 2.40469 | |
| 1126 | 1 | 2.22132 | |
| 1127 | 1 | 2.20928 | |
| 1128 | 1 | 2.35448 | |
| 1129 | 1 | 2.37587 | |
| 1130 | 1 | 2.65368 | |
| 1131 | 1 | 2.53009 | |
| 1132 | 1 | 2.42422 | |
| 1133 | 1 | 2.75849 | |
| 1134 | 1 | 2.74404 | |
| 1135 | 1 | 2.85927 | |
| 1136 | 1 | 2.85129 | |
| 1137 | 1 | 2.80031 | |
| 1138 | 1 | 2.77943 | |
| 1139 | 2 | 2.15561 | |
| 1140 | 2 | 2.12272 | |

| メッシュ NO | 土地利用 | 地盤高 | 天神川 : 1 権田夫川 : 2 |
|------------|------|----------|---------------------|
| 1141 | 2 | 2.14602 | |
| 1142 | 2 | 2.56939 | |
| 1143 | 2 | 2.55756 | |
| 1144 | 2 | 2.57514 | |
| 1145 | 2 | 2.65056 | |
| 1146 | 2 | 2.67451 | |
| 1147 | 2 | 2.60636 | |
| 1148 | 2 | 2.65932 | |
| 1149 | 2 | 2.31561 | |
| 1150 | 1 | 1.98166 | |
| 1151 | 1 | 2.43446 | |
| 1152 | 1 | 2.36517 | |
| 1153 | 1 | 2.25890 | |
| 1154 | 1 | 2.37329 | |
| 1155 | 1 | 2.53238 | |
| 1156 | 1 | 2.64749 | |
| 1157 | 1 | 2.53515 | |
| 1158 | 1 | 2.38765 | |
| 1159 | 1 | 2.61216 | |
| 1160 | 1 | 2.46974 | |
| 1161 | 1 | 2.31986 | |
| 1162 | 1 | 2.45636 | |
| 1163 | 1 | 2.40024 | |
| 1164 | 1 | 2.39304 | |
| 1165 | 1 | 2.45416 | |
| 1166 | 1 | 2.39850 | |
| 1167 | 2 | 2.69472 | |
| 1168 | 1 | 2.62984 | |
| 1169 | 1 | 2.64679 | |
| 1170 | 1 | 2.77877 | |
| 1171 | 1 | 2.68355 | |
| 1172 | 1 | 2.70017 | |
| 1173 | 1 | 2.68038 | |
| 1174 | 1 | 2.77928 | |
| 1175 | 1 | 2.73247 | |
| 1176 | 1 | 2.72489 | |
| 1177 | 1 | 3.12336 | |
| 1178 | 1 | 3.08209 | |
| 1179 | 1 | 3.18059 | |
| 1180 | 1 | 3.13465 | |
| 1181 | 1 | 2.97081 | |
| 1182 | 1 | 4.19159 | |
| 1183 | 1 | 7.32159 | |
| 1184 | 1 | 9.61356 | |
| 1185 | 1 | 9.17084 | |
| 1186 | 1 | 9.00169 | |
| 1187 | 1 | 3.02961 | |
| 1188 | 1 | 4.93359 | |
| 1189 | 1 | 5.52097 | |
| 1190 | 1 | 5.30712 | |
| 1191 | 1 | 5.30869 | |
| 1192 | 1 | 3.14457 | |
| 1193 | 1 | 4.95090 | |
| 1194 | 1 | 6.01710 | |
| 1195 | 1 | 7.63096 | |
| 1196 | 1 | 10.52500 | |
| 1197 | 1 | 8.85650 | |
| 1198 | 1 | 9.78333 | |
| 1199 | 1 | 11.47590 | |
| 1200 | 1 | 14.31080 | |

表3(6) 橋南地区メッシュ地盤高

| メッシュ NO | 土地利用 | 地盤高 | 天神川 : 1 権田夫川 : 2 |
|------------|------|----------|---------------------|
| 1201 | 1 | 13.70620 | |
| 1202 | 1 | 12.39190 | |
| 1203 | 1 | 14.26400 | |
| 1204 | 1 | 14.75520 | |
| 1205 | 1 | 16.03210 | |
| 1206 | 1 | 14.47840 | |
| 1207 | 1 | 15.98290 | |
| 1208 | 1 | 14.69380 | |
| 1209 | 1 | 11.39540 | |
| 1210 | 1 | 2.67663 | |
| 1211 | 1 | 4.66098 | |
| 1212 | 1 | 2.66181 | |
| 1213 | 1 | 2.69375 | |
| 1214 | 4 | 2.98031 | |
| 1215 | 1 | 5.17328 | |
| 1216 | 4 | 3.13594 | |
| 1217 | 4 | 3.25415 | |
| 1218 | 3 | 3.24787 | |
| 1219 | 3 | 3.22633 | |
| 1220 | 1 | 5.17272 | |
| 1221 | 1 | 6.08116 | |
| 1222 | 4 | 10.43930 | |
| 1223 | 1 | 12.46020 | |
| 1224 | 1 | 9.73627 | |
| 1225 | 1 | 8.46010 | |
| 1226 | 1 | 7.84735 | |
| 1227 | 1 | 8.67189 | |
| 1228 | 1 | 8.61918 | |
| 1229 | 2 | 8.18881 | |
| 1230 | 1 | 7.37967 | |
| 1231 | 1 | 6.80166 | |
| 1232 | 1 | 9.23085 | |
| 1233 | 1 | 11.84060 | |
| 1234 | 1 | 2.84552 | |
| 1235 | 1 | 2.78009 | |
| 1236 | 4 | 2.80625 | |
| 1237 | 1 | 3.00879 | |
| 1238 | 1 | 2.93069 | |
| 1239 | 1 | 3.08992 | |
| 1240 | 1 | 3.20035 | |
| 1241 | 1 | 3.09809 | |
| 1242 | 1 | 2.99074 | |
| 1243 | 1 | 3.23960 | |
| 1244 | 1 | 3.21401 | |
| 1245 | 1 | 3.11918 | |
| 1246 | 1 | 7.70089 | |
| 1247 | 1 | 10.19640 | |
| 1248 | 1 | 11.00690 | |
| 1249 | 1 | 8.27567 | |
| 1250 | 1 | 2.78702 | |
| 1251 | 1 | 2.82909 | |
| 1252 | 1 | 3.18533 | |
| 1253 | 1 | 3.36656 | |
| 1254 | 1 | 3.12454 | |
| 1255 | 1 | 3.26678 | |
| 1256 | 1 | 4.21426 | |
| 1257 | 1 | 8.75665 | |
| 1258 | 1 | 3.17139 | |
| 1259 | 1 | 2.83228 | |
| 1260 | 1 | 2.81024 | |

| メッシュ NO | 土地利用 | 地盤高 | 天神川 : 1 権田夫川 : 2 |
|------------|------|---------|---------------------|
| 1261 | 1 | 3.11056 | |
| 1262 | 1 | 2.80631 | |
| 1263 | 1 | 2.84358 | |
| 1264 | 1 | 3.13787 | |
| 1265 | 1 | 8.57216 | |
| 1266 | 1 | 8.62433 | |
| 1267 | 1 | 4.40502 | |
| 1268 | 1 | 6.40452 | |
| 1269 | 1 | 4.52172 | |
| 1270 | 1 | 7.15990 | |
| 1271 | 4 | 7.57772 | |
| 1272 | 1 | 5.36601 | |
| 1273 | 1 | 9.71137 | |
| 1274 | 1 | 6.91013 | |
| 1275 | 1 | 2.86065 | |
| 1276 | 1 | 3.15499 | |
| 1277 | 1 | 2.89531 | |
| 1278 | 2 | 3.32216 | |
| 1279 | 2 | 3.69413 | |
| 1280 | 1 | 2.36476 | |
| 1281 | 1 | 2.37402 | |
| 1282 | 2 | 3.05276 | |
| 1283 | 1 | 2.48839 | |
| 1284 | 1 | 2.86700 | |
| 1285 | 1 | 2.98999 | |
| 1286 | 1 | 2.97274 | |
| 1287 | 1 | 2.79389 | |
| 1288 | 1 | 2.73601 | |
| 1289 | 1 | 2.70796 | |
| 1290 | 1 | 3.11670 | |
| 1291 | 1 | 2.91094 | |
| 1292 | 2 | 2.53117 | |
| 1293 | 2 | 9.04447 | |
| 1294 | 1 | 3.02433 | |
| 1295 | 1 | 3.11193 | |
| 1296 | 1 | 4.01595 | |
| 1297 | 1 | 5.41307 | |
| 1298 | 1 | 7.45090 | |
| 1299 | 2 | 5.00879 | |
| 1300 | 1 | 6.14388 | |
| 1301 | 1 | 9.84176 | |
| 1302 | 1 | 6.71256 | |
| 1303 | 2 | 2.47239 | |
| 1304 | 2 | 3.36750 | |
| 1305 | 2 | 2.24170 | |
| 1306 | 2 | 3.14178 | |
| 1307 | 2 | 2.41575 | |
| 1308 | 2 | 3.06211 | |
| 1309 | 2 | 2.67068 | |
| 1310 | 2 | 2.72761 | |
| 1311 | 1 | 2.95164 | |
| 1312 | 1 | 2.36818 | |
| 1313 | 1 | 2.61500 | |
| 1314 | 1 | 2.68760 | |
| 1315 | 1 | 2.80377 | |
| 1316 | 1 | 2.75371 | |
| 1317 | 1 | 2.82193 | |
| 1318 | 1 | 3.02866 | |
| 1319 | 1 | 2.96838 | |
| 1320 | 2 | 2.78872 | |

| メッシュ NO | 土地利用 | 地盤高 | 天神川 : 1 権田夫川 : 2 |
|------------|------|----------|---------------------|
| 1321 | 1 | 2.96342 | |
| 1322 | 1 | 2.92163 | |
| 1323 | 1 | 2.88586 | |
| 1324 | 1 | 3.00151 | |
| 1325 | 1 | 2.93078 | |
| 1326 | 1 | 2.27777 | |
| 1327 | 1 | 2.22895 | |
| 1328 | 1 | 2.06043 | |
| 1329 | 1 | 2.21271 | |
| 1330 | 1 | 1.86865 | |
| 1331 | 1 | 2.38956 | |
| 1332 | 1 | 2.07271 | |
| 1333 | 1 | 2.66267 | |
| 1334 | 1 | 2.56452 | |
| 1335 | 1 | 2.80553 | |
| 1336 | 1 | 2.47836 | |
| 1337 | 1 | 2.30601 | |
| 1338 | 1 | 2.31658 | |
| 1339 | 4 | 2.00998 | |
| 1340 | 4 | 1.82101 | |
| 1341 | 1 | 2.06634 | |
| 1342 | 1 | 2.19035 | |
| 1343 | 1 | 2.15646 | |
| 1344 | 1 | 2.00771 | |
| 1345 | 1 | 1.83516 | |
| 1346 | 4 | 1.97693 | |
| 1347 | 1 | 2.47312 | |
| 1348 | 4 | 2.05877 | |
| 1349 | 1 | 2.56309 | |
| 1350 | 1 | 2.39088 | |
| 1351 | 1 | 2.66523 | |
| 1352 | 1 | 2.41650 | |
| 1353 | 1 | 2.93385 | |
| 1354 | 1 | 2.66437 | |
| 1355 | 1 | 2.81657 | |
| 1356 | 2 | 2.61035 | |
| 1357 | 1 | 2.63285 | |
| 1358 | 1 | 3.43467 | |
| 1359 | 1 | 3.94315 | |
| 1360 | 1 | 4.50430 | |
| 1361 | 1 | 8.89087 | |
| 1362 | 1 | 7.35944 | |
| 1363 | 1 | 2.88881 | |
| 1364 | 1 | 2.77130 | |
| 1365 | 1 | 3.07986 | |
| 1366 | 1 | 3.33761 | |
| 1367 | 1 | 7.74301 | |
| 1368 | 1 | 18.06730 | |
| 1369 | 1 | 2.97167 | |
| 1370 | 1 | 2.93004 | |
| 1371 | 1 | 2.98484 | |
| 1372 | 1 | 2.94977 | |
| 1373 | 1 | 2.86135 | |
| 1374 | 1 | 3.15097 | |
| 1375 | 1 | 3.23274 | |
| 1376 | 1 | 3.14770 | |
| 1377 | 1 | 3.02045 | |
| 1378 | 1 | 3.06308 | |
| 1379 | 1 | 6.99890 | |
| 1380 | 1 | 2.92821 | |

| メッシュ NO | 土地利用 | 地盤高 | 天神川 : 1 権田夫川 : 2 |
|------------|------|---------|---------------------|
| 1381 | 1 | 3.10625 | |
| 1382 | 2 | 2.66778 | |
| 1383 | 1 | 1.75756 | |
| 1384 | 2 | 2.52204 | |
| 1385 | 2 | 2.39810 | |
| 1386 | 2 | 2.38253 | |
| 1387 | 2 | 2.49043 | |
| 1388 | 2 | 2.15776 | |
| 1389 | 2 | 1.97720 | |
| 1390 | 2 | 1.93922 | |
| 1391 | 2 | 1.89728 | |
| 1392 | 2 | 2.00785 | |
| 1393 | 2 | 2.03298 | |
| 1394 | 2 | 1.98973 | |
| 1395 | 1 | 2.24797 | |
| 1396 | 1 | 2.45980 | |
| 1397 | 1 | 2.41566 | |
| 1398 | 1 | 2.44908 | |
| 1399 | 1 | 2.23247 | |
| 1400 | 1 | 2.79886 | |
| 1401 | 1 | 2.05058 | |
| 1402 | 1 | 2.04823 | |
| 1403 | 1 | 2.19208 | |
| 1404 | 1 | 2.71566 | |
| 1405 | 1 | 2.31172 | |
| 1406 | 1 | 3.27834 | |
| 1407 | 1 | 1.65680 | |
| 1408 | 1 | 2.37910 | |
| 1409 | 1 | 2.55250 | |
| 1410 | 2 | 2.15001 | |
| 1411 | 2 | 2.79905 | |
| 1412 | 2 | 2.76419 | |
| 1413 | 2 | 2.75862 | |
| 1414 | 2 | 2.65080 | |
| 1415 | 2 | 2.59355 | |
| 1416 | 2 | 2.81007 | |
| 1417 | 2 | 2.98491 | |
| 1418 | 1 | 3.05668 | |
| 1419 | 1 | 3.27186 | |
| 1420 | 1 | 3.24471 | |
| 1421 | 1 | 3.03563 | |
| 1422 | 1 | 2.61661 | |
| 1423 | 1 | 3.45940 | |
| 1424 | 1 | 2.88464 | |
| 1425 | 1 | 3.14427 | |
| 1426 | 1 | 2.92687 | |
| 1427 | 1 | 3.17491 | |
| 1428 | 1 | 3.24734 | |
| 1429 | 1 | 3.12909 | |
| 1430 | 1 | 2.94158 | |
| 1431 | 1 | 3.58810 | |
| 1432 | 1 | 2.67708 | |
| 1433 | 1 | 2.83085 | |
| 1434 | 1 | 2.85515 | |
| 1435 | 1 | 2.50420 | |
| 1436 | 2 | 2.18867 | |
| 1437 | 1 | 2.20103 | |
| 1438 | 1 | 2.14305 | |
| 1439 | 1 | 2.13111 | |
| 1440 | 2 | 2.41019 | |

表3(7) 橋南地区メッシュ地盤高

| メッシュ NO | 土地利用 | 地盤高 | 天神川 : 1 権田夫川 : 2 |
|------------|------|----------|---------------------|
| 1441 | 1 | 1.98008 | |
| 1442 | 1 | 2.48591 | |
| 1443 | 1 | 2.44467 | |
| 1444 | 2 | 1.77472 | |
| 1445 | 1 | 1.78018 | |
| 1446 | 1 | 1.63747 | |
| 1447 | 1 | 1.64946 | |
| 1448 | 1 | 1.95566 | |
| 1449 | 2 | 1.61416 | |
| 1450 | 1 | 1.83831 | |
| 1451 | 1 | 2.02618 | |
| 1452 | 1 | 2.08257 | |
| 1453 | 1 | 2.08123 | |
| 1454 | 1 | 2.01087 | |
| 1455 | 1 | 2.13046 | |
| 1456 | 1 | 2.19499 | |
| 1457 | 1 | 2.10972 | |
| 1458 | 1 | 2.19721 | |
| 1459 | 1 | 2.05776 | |
| 1460 | 2 | 1.98871 | |
| 1461 | 1 | 2.11820 | |
| 1462 | 1 | 1.96478 | |
| 1463 | 2 | 1.75534 | |
| 1464 | 1 | 2.07835 | |
| 1465 | 1 | 2.24683 | |
| 1466 | 1 | 1.92816 | |
| 1467 | 1 | 1.95128 | |
| 1468 | 1 | 2.28131 | |
| 1469 | 1 | 2.11165 | |
| 1470 | 1 | 2.43452 | |
| 1471 | 1 | 1.84388 | |
| 1472 | 3 | -0.52000 | 2 |
| 1473 | 1 | 1.16686 | |
| 1474 | 1 | 2.35121 | |
| 1475 | 1 | 1.47384 | |
| 1476 | 1 | 2.24522 | |
| 1477 | 1 | 1.34169 | |
| 1478 | 1 | 1.96160 | |
| 1479 | 4 | 1.59677 | |
| 1480 | 1 | 1.79705 | |
| 1481 | 1 | 1.83421 | |
| 1482 | 4 | 1.73920 | |
| 1483 | 4 | 1.81578 | |
| 1484 | 1 | 2.30882 | |
| 1485 | 1 | 2.46605 | |
| 1486 | 1 | 1.58238 | |
| 1487 | 1 | 2.28375 | |
| 1488 | 4 | 1.37155 | |
| 1489 | 4 | 1.53603 | |
| 1490 | 1 | 2.28701 | |
| 1491 | 4 | 1.33488 | |
| 1492 | 4 | 2.26573 | |
| 1493 | 4 | 0.90841 | |
| 1494 | 4 | 1.44414 | |
| 1495 | 4 | 1.77259 | |
| 1496 | 1 | 2.30832 | |
| 1497 | 1 | 2.42881 | |
| 1498 | 1 | 2.24511 | |
| 1499 | 4 | 1.39388 | |
| 1500 | 4 | 1.66604 | |

平均地盤高
TP+1.0m 未満

| メッシュ NO | 土地利用 | 地盤高 | 天神川 : 1 権田夫川 : 2 |
|------------|------|----------|---------------------|
| 1501 | 4 | 1.37476 | |
| 1502 | 1 | 2.26041 | |
| 1503 | 4 | 1.72357 | |
| 1504 | 4 | 1.63828 | |
| 1505 | 4 | 2.25551 | |
| 1506 | 1 | 1.85923 | |
| 1507 | 4 | 1.36654 | |
| 1508 | 4 | 1.58691 | |
| 1509 | 1 | 1.76926 | |
| 1510 | 4 | 1.82247 | |
| 1511 | 1 | 2.56656 | |
| 1512 | 1 | 2.58088 | |
| 1513 | 1 | 2.59001 | |
| 1514 | 4 | 1.87185 | |
| 1515 | 4 | 2.16286 | |
| 1516 | 1 | 2.66862 | |
| 1517 | 1 | 2.21851 | |
| 1518 | 4 | 2.26104 | |
| 1519 | 4 | 2.15315 | |
| 1520 | 4 | 2.20448 | |
| 1521 | 4 | 1.97394 | |
| 1522 | 1 | 2.21379 | |
| 1523 | 3 | -0.30000 | 1 |
| 1524 | 3 | -0.25000 | 1 |
| 1525 | 3 | -0.36000 | 1 |
| 1526 | 3 | -0.48000 | 1 |
| 1527 | 3 | -0.38000 | 1 |
| 1528 | 3 | -0.49000 | 1 |
| 1529 | 3 | -0.49000 | 1 |
| 1530 | 1 | 2.19029 | |
| 1531 | 1 | 2.25517 | |
| 1532 | 2 | 2.28715 | |
| 1533 | 1 | 2.26002 | |
| 1534 | 3 | -0.50000 | 1 |
| 1535 | 3 | -0.52000 | 1 |
| 1536 | 3 | -1.01000 | 1 |
| 1537 | 3 | -1.01000 | 1 |
| 1538 | 3 | -0.83000 | 1 |
| 1539 | 3 | -0.95000 | 1 |
| 1540 | 2 | 2.05103 | |
| 1541 | 1 | 2.08892 | |
| 1542 | 2 | 1.84714 | |
| 1543 | 1 | 2.95050 | |
| 1544 | 1 | 2.90113 | |
| 1545 | 1 | 2.69995 | |
| 1546 | 1 | 2.91476 | |
| 1547 | 2 | 2.37612 | |
| 1548 | 1 | 2.87480 | |
| 1549 | 1 | 2.62673 | |
| 1550 | 1 | 1.94124 | |
| 1551 | 1 | 1.76914 | |
| 1552 | 1 | 1.72063 | |
| 1553 | 1 | 2.14630 | |
| 1554 | 1 | 2.00536 | |
| 1555 | 1 | 1.74751 | |
| 1556 | 1 | 1.77519 | |
| 1557 | 1 | 2.04510 | |
| 1558 | 1 | 1.71469 | |
| 1559 | 1 | 1.87590 | |
| 1560 | 1 | 1.75895 | |

| メッシュ NO | 土地利用 | 地盤高 | 天神川 : 1 権田夫川 : 2 |
|------------|------|----------|---------------------|
| 1561 | 1 | 1.99647 | |
| 1562 | 1 | 2.16018 | |
| 1563 | 2 | 1.67256 | |
| 1564 | 2 | 1.85849 | |
| 1565 | 1 | 1.93583 | |
| 1566 | 1 | 2.20524 | |
| 1567 | 1 | 2.02304 | |
| 1568 | 1 | 2.26224 | |
| 1569 | 1 | 2.14292 | |
| 1570 | 1 | 3.64385 | |
| 1571 | 1 | 3.17330 | |
| 1572 | 1 | 3.30398 | |
| 1573 | 1 | 2.29487 | |
| 1574 | 2 | 2.92009 | |
| 1575 | 1 | 2.90213 | |
| 1576 | 1 | 3.24862 | |
| 1577 | 1 | 3.31604 | |
| 1578 | 1 | 2.88985 | |
| 1579 | 1 | 2.84660 | |
| 1580 | 1 | 2.75070 | |
| 1581 | 2 | 2.76084 | |
| 1582 | 1 | 3.39582 | |
| 1583 | 1 | 4.08185 | |
| 1584 | 1 | 5.28819 | |
| 1585 | 1 | 7.44600 | |
| 1586 | 1 | 7.05151 | |
| 1587 | 1 | 2.13107 | |
| 1588 | 1 | 1.84111 | |
| 1589 | 2 | 1.77885 | |
| 1590 | 1 | 2.25650 | |
| 1591 | 1 | 1.98536 | |
| 1592 | 1 | 2.11797 | |
| 1593 | 1 | 2.25885 | |
| 1594 | 2 | 2.12754 | |
| 1595 | 1 | 2.19530 | |
| 1596 | 1 | 2.63536 | |
| 1597 | 1 | 2.51473 | |
| 1598 | 2 | 2.58720 | |
| 1599 | 1 | 2.66634 | |
| 1600 | 1 | 2.65012 | |
| 1601 | 1 | 2.85795 | |
| 1602 | 1 | 2.71208 | |
| 1603 | 1 | 3.10474 | |
| 1604 | 1 | 3.43418 | |
| 1605 | 1 | 4.23245 | |
| 1606 | 1 | 3.62235 | |
| 1607 | 1 | 6.26539 | |
| 1608 | 1 | 6.12732 | |
| 1609 | 1 | 6.15126 | |
| 1610 | 1 | 4.16194 | |
| 1611 | 2 | 8.37488 | |
| 1612 | 1 | 8.61177 | |
| 1613 | 1 | 9.69582 | |
| 1614 | 1 | 12.65850 | |
| 1615 | 1 | 14.62460 | |
| 1616 | 1 | 13.60200 | |
| 1617 | 1 | 16.21420 | |
| 1618 | 1 | 8.09751 | |
| 1619 | 1 | 12.39320 | |
| 1620 | 1 | 12.50310 | |

| メッシュ NO | 土地利用 | 地盤高 | 天神川 : 1 権田夫川 : 2 |
|------------|------|----------|---------------------|
| 1621 | 2 | 10.53110 | |
| 1622 | 1 | 6.03711 | |
| 1623 | 1 | 8.20112 | |
| 1624 | 1 | 10.06190 | |
| 1625 | 1 | 12.68840 | |
| 1626 | 1 | 12.05550 | |
| 1627 | 1 | 11.64490 | |
| 1628 | 1 | 9.22803 | |
| 1629 | 1 | 3.18981 | |
| 1630 | 1 | 4.03190 | |
| 1631 | 1 | 2.54879 | |
| 1632 | 2 | 2.18167 | |
| 1633 | 1 | 2.56855 | |
| 1634 | 2 | 2.53565 | |
| 1635 | 1 | 2.96018 | |
| 1636 | 1 | 6.15036 | |
| 1637 | 1 | 3.64426 | |
| 1638 | 1 | 5.59574 | |
| 1639 | 1 | 3.08013 | |
| 1640 | 1 | 2.53416 | |
| 1641 | 1 | 2.76786 | |
| 1642 | 1 | 2.30484 | |
| 1643 | 1 | 2.55572 | |
| 1644 | 2 | 2.22348 | |
| 1645 | 2 | 2.22176 | |
| 1646 | 1 | 2.66309 | |
| 1647 | 1 | 2.79765 | |
| 1648 | 2 | 2.71682 | |
| 1649 | 1 | 2.81370 | |
| 1650 | 1 | 2.61419 | |
| 1651 | 2 | 2.13135 | |
| 1652 | 2 | 2.38791 | |
| 1653 | 2 | 2.40051 | |
| 1654 | 1 | 2.46280 | |
| 1655 | 2 | 2.35862 | |
| 1656 | 2 | 2.30779 | |
| 1657 | 2 | 2.33178 | |
| 1658 | 2 | 2.36612 | |
| 1659 | 2 | 2.12169 | |
| 1660 | 1 | 2.76009 | |
| 1661 | 2 | 2.58524 | |
| 1662 | 1 | 2.57291 | |
| 1663 | 1 | 3.44485 | |
| 1664 | 1 | 2.83060 | |
| 1665 | 1 | 2.98808 | |
| 1666 | 1 | 3.30270 | |
| 1667 | 2 | 2.94454 | |
| 1668 | 1 | 2.77702 | |
| 1669 | 1 | 1.77321 | |
| 1670 | 4 | 1.89304 | |
| 1671 | 1 | 2.06745 | |
| 1672 | 1 | 2.54720 | |
| 1673 | 1 | 2.40180 | |
| 1674 | 1 | 2.10054 | |
| 1675 | 1 | 1.99524 | |
| 1676 | 1 | 2.11150 | |
| 1677 | 1 | 2.29504 | |
| 1678 | 1 | 2.24258 | |
| 1679 | 1 | 2.30160 | |
| 1680 | 1 | 2.20594 | |

表3(8) 橋南地区メッシュ地盤高

| メッシュ NO | 土地利用 | 地盤高 | 天神川 : 1 権田夫川 : 2 |
|------------|------|---------|---------------------|
| 1681 | 1 | 2.33851 | |
| 1682 | 1 | 2.18467 | |
| 1683 | 1 | 2.78450 | |
| 1684 | 4 | 2.27988 | |
| 1685 | 1 | 2.33527 | |
| 1686 | 4 | 2.16858 | |
| 1687 | 1 | 2.30423 | |
| 1688 | 1 | 2.18280 | |
| 1689 | 1 | 2.13363 | |
| 1690 | 1 | 2.12284 | |
| 1691 | 1 | 2.38720 | |
| 1692 | 4 | 1.79671 | |
| 1693 | 1 | 2.41532 | |
| 1694 | 1 | 2.19730 | |
| 1695 | 1 | 2.01434 | |
| 1696 | 1 | 2.18655 | |
| 1697 | 1 | 2.34645 | |
| 1698 | 1 | 2.41676 | |
| 1699 | 1 | 2.30506 | |
| 1700 | 4 | 2.06231 | |
| 1701 | 4 | 1.74098 | |
| 1702 | 1 | 2.72465 | |
| 1703 | 1 | 2.03307 | |
| 1704 | 4 | 1.59818 | |
| 1705 | 4 | 2.07893 | |
| 1706 | 1 | 2.17079 | |
| 1707 | 1 | 2.18789 | |
| 1708 | 4 | 2.09577 | |
| 1709 | 4 | 2.05356 | |
| 1710 | 4 | 2.00181 | |
| 1711 | 1 | 1.96554 | |
| 1712 | 1 | 2.23857 | |
| 1713 | 1 | 2.44696 | |
| 1714 | 1 | 2.35379 | |
| 1715 | 4 | 2.06556 | |
| 1716 | 1 | 2.30186 | |
| 1717 | 4 | 1.34997 | |
| 1718 | 4 | 2.18597 | |
| 1719 | 4 | 1.81380 | |
| 1720 | 4 | 1.13655 | |
| 1721 | 1 | 1.99899 | |
| 1722 | 1 | 1.93345 | |
| 1723 | 4 | 1.71455 | |
| 1724 | 4 | 1.85827 | |
| 1725 | 1 | 2.02620 | |
| 1726 | 1 | 1.78675 | |
| 1727 | 1 | 2.09849 | |
| 1728 | 1 | 2.50378 | |
| 1729 | 2 | 2.09104 | |
| 1730 | 4 | 2.32668 | |
| 1731 | 1 | 2.41767 | |
| 1732 | 4 | 2.33106 | |
| 1733 | 2 | 2.20374 | |
| 1734 | 1 | 2.40693 | |
| 1735 | 1 | 2.45580 | |
| 1736 | 4 | 2.40164 | |
| 1737 | 1 | 2.62092 | |
| 1738 | 1 | 2.96014 | |
| 1739 | 1 | 2.95135 | |
| 1740 | 2 | 2.71902 | |

| メッシュ NO | 土地利用 | 地盤高 | 天神川 : 1 権田夫川 : 2 |
|------------|------|----------|---------------------|
| 1741 | 1 | 2.79794 | |
| 1742 | 1 | 2.59914 | |
| 1743 | 1 | 2.87692 | |
| 1744 | 1 | 2.91640 | |
| 1745 | 1 | 2.77077 | |
| 1746 | 1 | 3.26316 | |
| 1747 | 1 | 3.06710 | |
| 1748 | 1 | 3.42944 | |
| 1749 | 1 | 3.18644 | |
| 1750 | 1 | 2.94755 | |
| 1751 | 1 | 3.22153 | |
| 1752 | 4 | 2.87606 | |
| 1753 | 1 | 2.65046 | |
| 1754 | 1 | 2.77170 | |
| 1755 | 1 | 12.51690 | |
| 1756 | 1 | 14.72910 | |
| 1757 | 1 | 2.89872 | |
| 1758 | 1 | 2.97905 | |
| 1759 | 1 | 2.93242 | |
| 1760 | 2 | 2.83434 | |
| 1761 | 2 | 2.79834 | |
| 1762 | 1 | 3.07864 | |
| 1763 | 1 | 3.15878 | |
| 1764 | 1 | 3.00433 | |
| 1765 | 1 | 3.22812 | |
| 1766 | 1 | 3.23633 | |
| 1767 | 1 | 3.10242 | |
| 1768 | 1 | 3.02290 | |
| 1769 | 1 | 3.15112 | |
| 1770 | 1 | 3.01298 | |
| 1771 | 1 | 3.22731 | |
| 1772 | 1 | 3.17460 | |
| 1773 | 1 | 4.18040 | |
| 1774 | 2 | 2.75094 | |
| 1775 | 2 | 2.72102 | |
| 1776 | 1 | 3.05213 | |
| 1777 | 1 | 3.07886 | |
| 1778 | 1 | 3.57440 | |
| 1779 | 1 | 3.21446 | |
| 1780 | 1 | 2.83673 | |
| 1781 | 1 | 2.93973 | |
| 1782 | 1 | 2.93164 | |
| 1783 | 1 | 3.18535 | |
| 1784 | 1 | 3.17462 | |
| 1785 | 1 | 3.50437 | |
| 1786 | 1 | 3.14344 | |
| 1787 | 1 | 2.77888 | |
| 1788 | 2 | 1.98177 | |
| 1789 | 1 | 2.18797 | |
| 1790 | 2 | 1.89774 | |
| 1791 | 1 | 2.21710 | |
| 1792 | 2 | 2.02683 | |
| 1793 | 2 | 1.99976 | |
| 1794 | 2 | 2.56522 | |
| 1795 | 1 | 2.18877 | |
| 1796 | 1 | 2.40801 | |
| 1797 | 1 | 2.81581 | |
| 1798 | 2 | 3.65280 | |
| 1799 | 1 | 3.23487 | |
| 1800 | 2 | 1.78355 | |

| メッシュ NO | 土地利用 | 地盤高 | 天神川 : 1 権田夫川 : 2 |
|------------|------|----------|---------------------|
| 1801 | 1 | 1.79182 | |
| 1802 | 1 | 1.65049 | |
| 1803 | 1 | 1.86197 | |
| 1804 | 1 | 1.80567 | |
| 1805 | 2 | 1.57469 | |
| 1806 | 1 | 1.93827 | |
| 1807 | 1 | 2.14929 | |
| 1808 | 2 | 1.61914 | |
| 1809 | 1 | 1.74749 | |
| 1810 | 1 | 1.83238 | |
| 1811 | 1 | 1.86920 | |
| 1812 | 1 | 1.79374 | |
| 1813 | 1 | 1.90699 | |
| 1814 | 1 | 1.63172 | |
| 1815 | 1 | 1.70962 | |
| 1816 | 1 | 1.73761 | |
| 1817 | 1 | 1.67212 | |
| 1818 | 1 | 1.69295 | |
| 1819 | 1 | 1.65474 | |
| 1820 | 1 | 1.54968 | |
| 1821 | 1 | 1.56756 | |
| 1822 | 1 | 1.55310 | |
| 1823 | 1 | 1.73004 | |
| 1824 | 1 | 1.71818 | |
| 1825 | 1 | 1.89862 | |
| 1826 | 1 | 1.86540 | |
| 1827 | 1 | 1.88865 | |
| 1828 | 1 | 2.03024 | |
| 1829 | 1 | 2.10514 | |
| 1830 | 1 | 1.99416 | |
| 1831 | 1 | 2.00445 | |
| 1832 | 2 | 2.05243 | |
| 1833 | 1 | 2.18872 | |
| 1834 | 1 | 2.09998 | |
| 1835 | 1 | 2.22390 | |
| 1836 | 1 | 2.23018 | |
| 1837 | 2 | 1.93670 | |
| 1838 | 1 | 2.31294 | |
| 1839 | 1 | 6.95477 | |
| 1840 | 1 | 6.51788 | |
| 1841 | 1 | 15.84090 | |
| 1842 | 1 | 3.07221 | |
| 1843 | 1 | 3.48187 | |
| 1844 | 1 | 6.33285 | |
| 1845 | 1 | 6.89028 | |
| 1846 | 1 | 8.79302 | |
| 1847 | 1 | 10.05490 | |
| 1848 | 1 | 3.27206 | |
| 1849 | 1 | 3.21326 | |
| 1850 | 1 | 2.88850 | |
| 1851 | 1 | 2.89994 | |
| 1852 | 2 | 2.46033 | |
| 1853 | 1 | 2.68744 | |
| 1854 | 1 | 2.79957 | |
| 1855 | 1 | 2.89242 | |
| 1856 | 1 | 2.32727 | |
| 1857 | 1 | 2.26901 | |
| 1858 | 2 | 1.98995 | |
| 1859 | 1 | 2.45120 | |
| 1860 | 1 | 2.15496 | |

| メッシュ NO | 土地利用 | 地盤高 | 天神川 : 1 権田夫川 : 2 |
|------------|------|----------|---------------------|
| 1861 | 3 | -0.58000 | 1 |
| 1862 | 1 | 1.99306 | |
| 1863 | 1 | 2.32131 | |
| 1864 | 1 | 2.16797 | |
| 1865 | 1 | 2.15924 | |
| 1866 | 2 | 2.09678 | |
| 1867 | 1 | 2.30093 | |
| 1868 | 1 | 2.78417 | |
| 1869 | 2 | 2.58407 | |
| 1870 | 1 | 2.91087 | |
| 1871 | 1 | 4.40740 | |
| 1872 | 1 | 10.74500 | |
| 1873 | 1 | 13.99350 | |
| 1874 | 1 | 1.64722 | |
| 1875 | 1 | 1.84502 | |
| 1876 | 1 | 2.33993 | |
| 1877 | 1 | 2.17636 | |
| 1878 | 1 | 2.15469 | |
| 1879 | 2 | 1.92542 | |
| 1880 | 1 | 2.29207 | |
| 1881 | 2 | 1.74197 | |
| 1882 | 2 | 1.92963 | |
| 1883 | 2 | 2.17133 | |
| 1884 | 1 | 2.10502 | |
| 1885 | 3 | -0.39000 | 1 |
| 1886 | 3 | -0.54000 | 1 |
| 1887 | 1 | 2.56568 | |
| 1888 | 2 | 2.23869 | |
| 1889 | 1 | 2.77034 | |
| 1890 | 2 | 2.53443 | |
| 1891 | 1 | 2.82306 | |
| 1892 | 1 | 2.52275 | |
| 1893 | 1 | 2.71944 | |
| 1894 | 1 | 2.64270 | |
| 1895 | 1 | 3.78302 | |
| 1896 | 1 | 2.76058 | |
| 1897 | 1 | 2.79226 | |
| 1898 | 1 | 4.75671 | |
| 1899 | 4 | 4.05339 | |
| 1900 | 1 | 8.90081 | |
| 1901 | 1 | 6.35115 | |
| 1902 | 1 | 7.80132 | |
| 1903 | 1 | 4.03403 | |
| 1904 | 1 | 2.25375 | |
| 1905 | 1 | 2.37867 | |
| 1906 | 2 | 2.25101 | |
| 1907 | 1 | 2.78789 | |
| 1908 | 1 | 2.62502 | |
| 1909 | 2 | 2.60185 | |
| 1910 | 1 | 2.85909 | |
| 1911 | 1 | 2.94182 | |
| 1912 | 1 | 2.77265 | |
| 1913 | 1 | 2.95955 | |
| 1914 | 1 | 2.84236 | |
| 1915 | 1 | 2.86055 | |
| 1916 | 1 | 2.87249 | |
| 1917 | 1 | 2.78125 | |
| 1918 | 1 | 3.08544 | |
| 1919 | 1 | 3.08048 | |
| 1920 | 1 | 2.66190 | |

表3(9) 橋南地区メッシュ地盤高

| メッシュ NO | 土地利用 | 地盤高 | 天神川 : 1 権田夫川 : 2 |
|------------|------|----------|---------------------|
| 1921 | 1 | 3.65965 | |
| 1922 | 1 | 2.83671 | |
| 1923 | 1 | 3.56433 | |
| 1924 | 1 | 3.54252 | |
| 1925 | 1 | 3.75947 | |
| 1926 | 1 | 4.13409 | |
| 1927 | 1 | 4.10428 | |
| 1928 | 1 | 6.06954 | |
| 1929 | 1 | 5.20877 | |
| 1930 | 1 | 4.55597 | |
| 1931 | 1 | 4.97943 | |
| 1932 | 2 | 6.11635 | |
| 1933 | 1 | 8.48494 | |
| 1934 | 1 | 2.82249 | |
| 1935 | 1 | 2.70640 | |
| 1936 | 1 | 2.94779 | |
| 1937 | 1 | 2.85858 | |
| 1938 | 1 | 2.91335 | |
| 1939 | 1 | 3.02731 | |
| 1940 | 1 | 3.05859 | |
| 1941 | 1 | 3.06014 | |
| 1942 | 1 | 3.18015 | |
| 1943 | 1 | 3.85474 | |
| 1944 | 1 | 10.33710 | |
| 1945 | 1 | 3.04029 | |
| 1946 | 1 | 3.41246 | |
| 1947 | 1 | 3.57652 | |
| 1948 | 1 | 2.97226 | |
| 1949 | 1 | 5.09664 | |
| 1950 | 1 | 7.82578 | |
| 1951 | 4 | 1.99158 | |
| 1952 | 1 | 1.77384 | |
| 1953 | 1 | 1.69455 | |
| 1954 | 1 | 1.96122 | |
| 1955 | 3 | -0.52000 | 2 |
| 1956 | 1 | 2.26877 | |
| 1957 | 1 | 2.71523 | |
| 1958 | 2 | 2.19789 | |
| 1959 | 1 | 2.99648 | |
| 1960 | 1 | 2.67664 | |
| 1961 | 1 | 2.63833 | |
| 1962 | 1 | 3.16872 | |
| 1963 | 1 | 2.78221 | |
| 1964 | 1 | 2.68201 | |
| 1965 | 1 | 2.67732 | |
| 1966 | 1 | 2.99414 | |
| 1967 | 1 | 2.90088 | |
| 1968 | 1 | 2.56619 | |
| 1969 | 1 | 2.62538 | |
| 1970 | 1 | 2.74983 | |
| 1971 | 1 | 3.07787 | |
| 1972 | 1 | 2.91668 | |
| 1973 | 1 | 3.89119 | |
| 1974 | 1 | 3.43904 | |
| 1975 | 1 | 3.16741 | |
| 1976 | 1 | 3.70676 | |
| 1977 | 2 | 3.36547 | |
| 1978 | 1 | 8.40915 | |
| 1979 | 1 | 12.26840 | |
| 1980 | 2 | 6.18724 | |

| メッシュ NO | 土地利用 | 地盤高 | 天神川 : 1 権田夫川 : 2 |
|------------|------|----------|---------------------|
| 1981 | 1 | 3.54458 | |
| 1982 | 2 | 4.65103 | |
| 1983 | 1 | 1.83149 | |
| 1984 | 1 | 1.37791 | |
| 1985 | 1 | 1.73098 | |
| 1986 | 1 | 2.14435 | |
| 1987 | 3 | -1.01000 | 1 |
| 1988 | 1 | 1.68158 | |
| 1989 | 1 | 1.67834 | |
| 1990 | 4 | 1.65626 | |
| 1991 | 4 | 2.31525 | |
| 1992 | 4 | 2.05800 | |
| 1993 | 4 | 2.13242 | |
| 1994 | 4 | 2.02851 | |
| 1995 | 2 | 2.22640 | |
| 1996 | 2 | 3.17709 | |
| 1997 | 1 | 2.87596 | |
| 1998 | 1 | 3.27133 | |
| 1999 | 1 | 3.22888 | |
| 2000 | 1 | 2.56569 | |
| 2001 | 1 | 3.52936 | |
| 2002 | 1 | 3.69220 | |
| 2003 | 1 | 12.83780 | |
| 2004 | 1 | 3.18569 | |
| 2005 | 1 | 2.89440 | |
| 2006 | 1 | 3.16658 | |
| 2007 | 1 | 3.03543 | |
| 2008 | 4 | 2.87480 | |
| 2009 | 1 | 2.76098 | |
| 2010 | 1 | 2.95368 | |
| 2011 | 1 | 2.81417 | |
| 2012 | 1 | 3.17533 | |
| 2013 | 1 | 3.21103 | |
| 2014 | 4 | 1.08050 | |
| 2015 | 4 | 1.61806 | |
| 2016 | 1 | 1.86368 | |
| 2017 | 1 | 1.95758 | |
| 2018 | 1 | 1.97189 | |
| 2019 | 1 | 2.35557 | |
| 2020 | 1 | 2.47143 | |
| 2021 | 3 | -1.01000 | 1 |
| 2022 | 1 | 2.43689 | |
| 2023 | 4 | 2.10897 | |
| 2024 | 1 | 2.42487 | |
| 2025 | 3 | -1.21000 | 1 |
| 2026 | 4 | 1.50175 | |
| 2027 | 4 | 1.64185 | |
| 2028 | 1 | 2.41612 | |
| 2029 | 3 | -1.01000 | 1 |
| 2030 | 1 | 2.03727 | |
| 2031 | 1 | 2.04740 | |
| 2032 | 1 | 2.06397 | |
| 2033 | 1 | 2.00234 | |
| 2034 | 3 | -1.21000 | 1 |
| 2035 | 1 | 2.44678 | |
| 2036 | 4 | 1.65747 | |
| 2037 | 1 | 1.93367 | |
| 2038 | 4 | 2.03548 | |
| 2039 | 4 | 2.11954 | |
| 2040 | 1 | 1.90644 | |

| メッシュ NO | 土地利用 | 地盤高 | 天神川 : 1 権田夫川 : 2 |
|------------|------|----------|---------------------|
| 2041 | 1 | 2.20170 | |
| 2042 | 4 | 2.15840 | |
| 2043 | 1 | 2.30935 | |
| 2044 | 1 | 2.42693 | |
| 2045 | 1 | 2.29506 | |
| 2046 | 1 | 2.41350 | |
| 2047 | 1 | 2.46169 | |
| 2048 | 1 | 2.34920 | |
| 2049 | 1 | 2.32412 | |
| 2050 | 1 | 2.48611 | |
| 2051 | 1 | 2.39393 | |
| 2052 | 1 | 2.57815 | |
| 2053 | 1 | 2.40674 | |
| 2054 | 2 | 2.40993 | |
| 2055 | 2 | 2.23333 | |
| 2056 | 1 | 2.83469 | |
| 2057 | 1 | 2.57842 | |
| 2058 | 2 | 2.73134 | |
| 2059 | 1 | 2.91475 | |
| 2060 | 2 | 2.85689 | |
| 2061 | 1 | 3.04454 | |
| 2062 | 4 | 2.13012 | |
| 2063 | 1 | 2.45968 | |
| 2064 | 1 | 2.46329 | |
| 2065 | 1 | 2.45277 | |
| 2066 | 1 | 2.39696 | |
| 2067 | 1 | 2.39283 | |
| 2068 | 1 | 2.40045 | |
| 2069 | 1 | 2.17356 | |
| 2070 | 4 | 1.89764 | |
| 2071 | 2 | 2.12938 | |
| 2072 | 1 | 2.44548 | |
| 2073 | 4 | 2.32653 | |
| 2074 | 2 | 2.77390 | |
| 2075 | 1 | 3.63291 | |
| 2076 | 4 | 1.96927 | |
| 2077 | 3 | -1.04000 | 1 |
| 2078 | 1 | 2.18783 | |
| 2079 | 1 | 2.17463 | |
| 2080 | 1 | 2.11921 | |
| 2081 | 1 | 2.35080 | |
| 2082 | 1 | 2.32135 | |
| 2083 | 1 | 2.19650 | |
| 2084 | 1 | 2.16560 | |
| 2085 | 4 | 1.88093 | |
| 2086 | 1 | 2.20300 | |
| 2087 | 1 | 2.21287 | |
| 2088 | 2 | 2.10118 | |
| 2089 | 2 | 2.02691 | |
| 2090 | 2 | 2.04890 | |
| 2091 | 2 | 2.19192 | |
| 2092 | 4 | 1.78017 | |
| 2093 | 1 | 1.86410 | |
| 2094 | 4 | 2.13821 | |
| 2095 | 1 | 1.06295 | |
| 2096 | 1 | 2.13293 | |
| 2097 | 4 | 1.74130 | |
| 2098 | 2 | 2.20226 | |
| 2099 | 1 | 2.65189 | |
| 2100 | 2 | 2.58446 | |

| メッシュ NO | 土地利用 | 地盤高 | 天神川 : 1 権田夫川 : 2 |
|------------|------|----------|---------------------|
| 2101 | 1 | 2.34155 | |
| 2102 | 1 | 3.19660 | |
| 2103 | 1 | 3.43238 | |
| 2104 | 1 | 3.33786 | |
| 2105 | 4 | 2.03079 | |
| 2106 | 2 | 2.71021 | |
| 2107 | 1 | 2.81628 | |
| 2108 | 1 | 2.99751 | |
| 2109 | 1 | 2.76553 | |
| 2110 | 1 | 2.63189 | |
| 2111 | 1 | 3.04601 | |
| 2112 | 1 | 2.93356 | |
| 2113 | 1 | 3.33851 | |
| 2114 | 2 | 2.92715 | |
| 2115 | 1 | 2.53623 | |
| 2116 | 1 | 3.20192 | |
| 2117 | 4 | 2.23375 | |
| 2118 | 1 | 2.63117 | |
| 2119 | 4 | 1.63905 | |
| 2120 | 4 | 1.52234 | |
| 2121 | 1 | 1.94390 | |
| 2122 | 3 | -1.18000 | 1 |
| 2123 | 1 | 1.95098 | |
| 2124 | 1 | 1.71861 | |
| 2125 | 1 | 1.78871 | |
| 2126 | 1 | 1.85204 | |
| 2127 | 1 | 1.67831 | |
| 2128 | 1 | 2.25995 | |
| 2129 | 1 | 2.24997 | |
| 2130 | 1 | 1.71775 | |
| 2131 | 1 | 2.09571 | |
| 2132 | 1 | 2.52207 | |
| 2133 | 1 | 1.56843 | |
| 2134 | 1 | 2.77488 | |
| 2135 | 1 | 3.27445 | |
| 2136 | 1 | 2.49143 | |
| 2137 | 1 | 2.22748 | |
| 2138 | 2 | 2.01588 | |
| 2139 | 1 | 2.33743 | |
| 2140 | 1 | 2.38517 | |
| 2141 | 1 | 2.30394 | |
| 2142 | 2 | 2.27797 | |
| 2143 | 1 | 2.56743 | |
| 2144 | 1 | 2.57207 | |
| 2145 | 1 | 3.65509 | |
| 2146 | 1 | 3.55764 | |
| 2147 | 1 | 3.22077 | |
| 2148 | 1 | 2.19377 | |
| 2149 | 1 | 2.40902 | |
| 2150 | 1 | 2.39325 | |
| 2151 | 1 | 2.34091 | |
| 2152 | 1 | 1.92591 | |
| 2153 | 1 | 2.41591 | |
| 2154 | 2 | 2.65232 | |
| 2155 | 1 | 2.71692 | |
| 2156 | 1 | 2.82027 | |
| 2157 | 1 | 2.16437 | |
| 2158 | 1 | 2.51823 | |
| 2159 | 2 | 2.22019 | |
| 2160 | 1 | 2.46372 | |

表 3 (10) 橋南地区メッシュ地盤高

| メッシュ NO | 土地利用 | 地盤高 | 天神川 : 1 横田夫川 : 2 |
|---------|------|----------|---------------------|
| 2161 | 1 | 2.60761 | |
| 2162 | 1 | 2.25382 | |
| 2163 | 1 | 2.56868 | |
| 2164 | 1 | 2.43929 | |
| 2165 | 1 | 2.50837 | |
| 2166 | 2 | 2.33823 | |
| 2167 | 1 | 2.44037 | |
| 2168 | 1 | 2.33467 | |
| 2169 | 1 | 2.55602 | |
| 2170 | 1 | 3.14540 | |
| 2171 | 1 | 3.73743 | |
| 2172 | 1 | 2.76169 | |
| 2173 | 2 | 2.42893 | |
| 2174 | 1 | 2.50762 | |
| 2175 | 1 | 2.43802 | |
| 2176 | 1 | 2.51646 | |
| 2177 | 1 | 2.50083 | |
| 2178 | 2 | 2.25324 | |
| 2179 | 1 | 2.55727 | |
| 2180 | 1 | 2.97516 | |
| 2181 | 1 | 4.99056 | |
| 2182 | 1 | 3.55993 | |
| 2183 | 1 | 3.74334 | |
| 2184 | 1 | 5.20025 | |
| 2185 | 1 | 3.52749 | |
| 2186 | 1 | 3.72963 | |
| 2187 | 1 | 3.64237 | |
| 2188 | 2 | 3.95087 | |
| 2189 | 1 | 4.42572 | |
| 2190 | 1 | 7.64905 | |
| 2191 | 1 | 5.99592 | |
| 2192 | 1 | 5.96451 | |
| 2193 | 1 | 4.17700 | |
| 2194 | 1 | 1.61700 | |
| 2195 | 1 | 1.67334 | |
| 2196 | 1 | 1.71174 | |
| 2197 | 2 | 7.20285 | |
| 2198 | 2 | 2.21852 | |
| 2199 | 1 | 2.21197 | |
| 2200 | 1 | 1.77198 | |
| 2201 | 1 | 1.87665 | |
| 2202 | 1 | 1.77912 | |
| 2203 | 1 | 1.68095 | |
| 2204 | 1 | 1.63039 | |
| 2205 | 1 | 1.79509 | |
| 2206 | 1 | 2.00253 | |
| 2207 | 1 | 1.86597 | |
| 2208 | 1 | 1.87854 | |
| 2209 | 1 | 1.77756 | |
| 2210 | 1 | 1.83569 | |
| 2211 | 1 | 1.79094 | |
| 2212 | 1 | 1.69164 | |
| 2213 | 1 | 1.84304 | |
| 2214 | 3 | -0.26000 | 1 |
| 2215 | 1 | 6.14177 | |
| 2216 | 1 | 12.32960 | |
| 2217 | 1 | 13.69170 | |
| 2218 | 1 | 12.08210 | |
| 2219 | 1 | 11.57110 | |
| 2220 | 1 | 9.68748 | |

| メッシュ NO | 土地利用 | 地盤高 | 天神川 : 1 横田夫川 : 2 |
|---------|------|----------|---------------------|
| 2221 | 1 | 8.15234 | |
| 2222 | 1 | 9.98523 | |
| 2223 | 1 | 8.09933 | |
| 2224 | 1 | 9.38263 | |
| 2225 | 1 | 8.74554 | |
| 2226 | 1 | 6.16460 | |
| 2227 | 1 | 5.92263 | |
| 2228 | 1 | 12.10090 | |
| 2229 | 1 | 5.85116 | |
| 2230 | 1 | 10.50670 | |
| 2231 | 1 | 9.01986 | |
| 2232 | 1 | 8.55687 | |
| 2233 | 2 | 8.98848 | |
| 2234 | 1 | 8.94541 | |
| 2235 | 1 | 8.71015 | |
| 2236 | 1 | 13.86420 | |
| 2237 | 1 | 14.91710 | |
| 2238 | 1 | 15.53260 | |
| 2239 | 1 | 13.07560 | |
| 2240 | 1 | 9.40246 | |
| 2241 | 1 | 11.27150 | |
| 2242 | 1 | 12.60610 | |
| 2243 | 1 | 12.41690 | |
| 2244 | 1 | 14.20850 | |
| 2245 | 1 | 14.33400 | |
| 2246 | 1 | 11.78090 | |
| 2247 | 1 | 2.57764 | |
| 2248 | 1 | 2.70110 | |
| 2249 | 1 | 2.56477 | |
| 2250 | 1 | 2.84331 | |
| 2251 | 1 | 2.80904 | |
| 2252 | 1 | 2.85661 | |
| 2253 | 1 | 2.63932 | |
| 2254 | 1 | 2.62849 | |
| 2255 | 1 | 2.91180 | |
| 2256 | 1 | 2.84678 | |
| 2257 | 1 | 2.67166 | |
| 2258 | 1 | 7.21082 | |
| 2259 | 1 | 6.76718 | |
| 2260 | 1 | 7.74138 | |
| 2261 | 1 | 2.56157 | |
| 2262 | 1 | 2.40549 | |
| 2263 | 2 | 2.49696 | |
| 2264 | 1 | 2.50367 | |
| 2265 | 1 | 2.47049 | |
| 2266 | 1 | 2.38946 | |
| 2267 | 1 | 2.80858 | |
| 2268 | 1 | 2.76097 | |
| 2269 | 1 | 2.73413 | |
| 2270 | 1 | 2.82103 | |
| 2271 | 1 | 2.18429 | |
| 2272 | 1 | 2.32338 | |
| 2273 | 2 | 3.08348 | |
| 2274 | 1 | 2.58162 | |
| 2275 | 3 | -0.50000 | 1 |
| 2276 | 1 | 2.16379 | |
| 2277 | 2 | 2.27113 | |
| 2278 | 1 | 2.43570 | |
| 2279 | 1 | 2.34646 | |
| 2280 | 1 | 2.43972 | |

| メッシュ NO | 土地利用 | 地盤高 | 天神川 : 1 横田夫川 : 2 |
|---------|------|----------|---------------------|
| 2281 | 1 | 5.67516 | |
| 2282 | 1 | 8.55374 | |
| 2283 | 1 | 9.95583 | |
| 2284 | 1 | 10.12370 | |
| 2285 | 1 | 7.11824 | |
| 2286 | 1 | 6.40774 | |
| 2287 | 1 | 8.64702 | |
| 2288 | 1 | 5.48252 | |
| 2289 | 1 | 6.50812 | |
| 2290 | 1 | 4.43241 | |
| 2291 | 1 | 3.56441 | |
| 2292 | 1 | 3.53728 | |
| 2293 | 1 | 4.82484 | |
| 2294 | 1 | 6.90528 | |
| 2295 | 1 | 8.56461 | |
| 2296 | 1 | 5.55589 | |
| 2297 | 1 | 6.06706 | |
| 2298 | 1 | 6.71105 | |
| 2299 | 2 | 5.97407 | |
| 2300 | 1 | 6.26108 | |
| 2301 | 1 | 5.06244 | |
| 2302 | 1 | 3.89583 | |
| 2303 | 1 | 6.77254 | |
| 2304 | 1 | 5.26173 | |
| 2305 | 1 | 5.23367 | |
| 2306 | 1 | 5.91911 | |
| 2307 | 1 | 6.21322 | |
| 2308 | 1 | 8.80829 | |
| 2309 | 1 | 7.53437 | |
| 2310 | 1 | 11.46750 | |
| 2311 | 1 | 10.94650 | |
| 2312 | 1 | 7.58453 | |
| 2313 | 1 | 9.71344 | |
| 2314 | 2 | 6.40115 | |
| 2315 | 2 | 5.76478 | |
| 2316 | 1 | 3.98478 | |
| 2317 | 1 | 6.93365 | |
| 2318 | 1 | 5.01539 | |
| 2319 | 1 | 3.65854 | |
| 2320 | 1 | 6.48863 | |
| 2321 | 1 | 2.92974 | |
| 2322 | 1 | 3.18950 | |
| 2323 | 1 | 3.43621 | |
| 2324 | 1 | 3.66689 | |
| 2325 | 1 | 4.09306 | |
| 2326 | 1 | 3.54426 | |
| 2327 | 1 | 3.00224 | |
| 2328 | 1 | 12.89390 | |
| 2329 | 1 | 8.39695 | |
| 2330 | 1 | 3.34630 | |
| 2331 | 1 | 3.06436 | |
| 2332 | 1 | 3.09484 | |
| 2333 | 1 | 2.85108 | |
| 2334 | 1 | 2.30308 | |
| 2335 | 1 | 2.32868 | |
| 2336 | 1 | 2.72932 | |
| 2337 | 2 | 2.85571 | |
| 2338 | 2 | 2.59999 | |
| 2339 | 1 | 2.49740 | |
| 2340 | 1 | 2.37595 | |

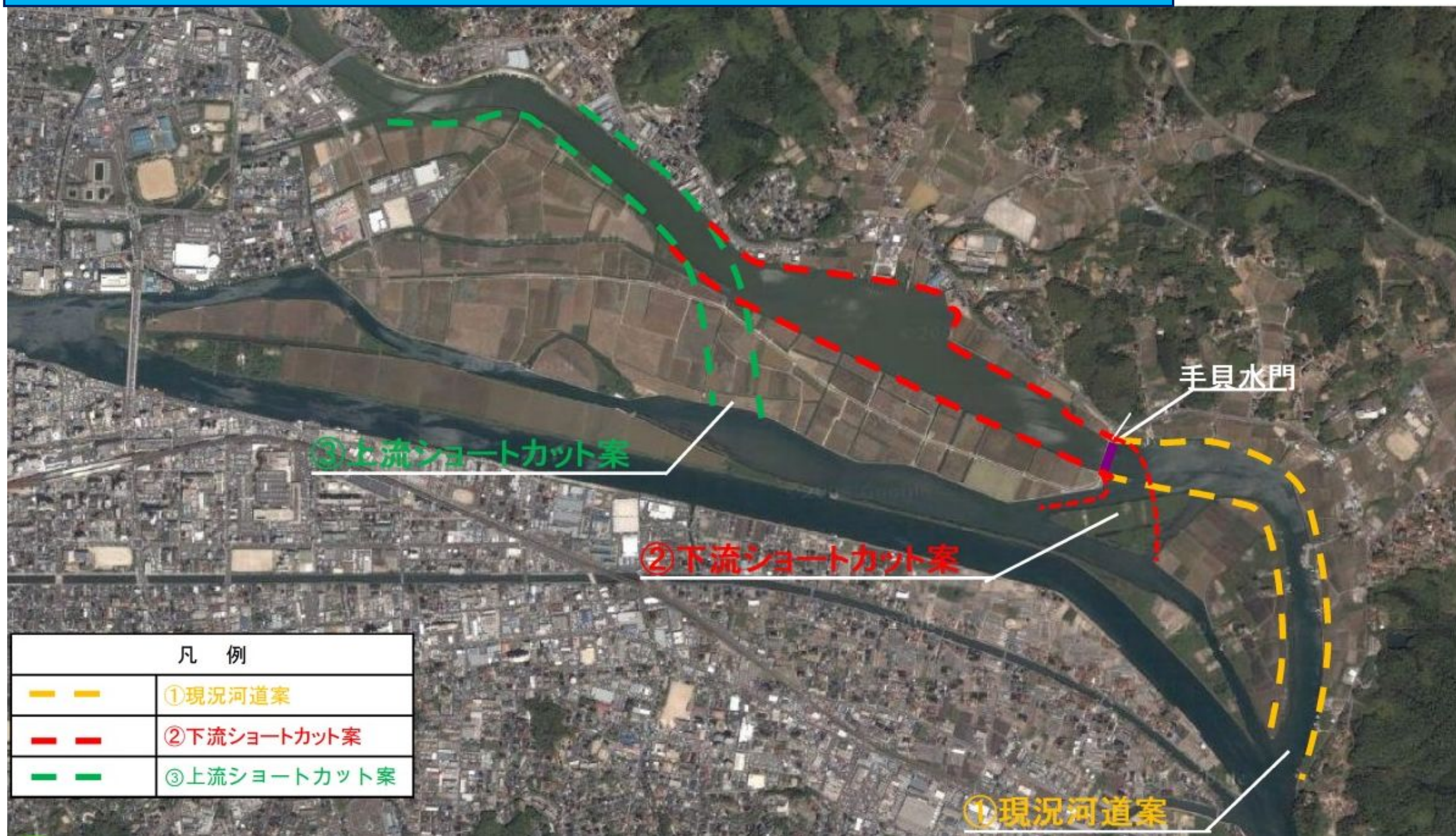
| メッシュ NO | 土地利用 | 地盤高 | 天神川 : 1 横田夫川 : 2 |
|---------|------|----------|---------------------|
| 2341 | 1 | 2.18968 | |
| 2342 | 1 | 2.02116 | |
| 2343 | 3 | -1.15000 | 1 |
| 2344 | 1 | 1.91085 | |
| 2345 | 1 | 1.87686 | |
| 2346 | 1 | 1.54820 | |
| 2347 | 1 | 1.26714 | |
| 2348 | 1 | 3.17127 | |
| 2349 | 1 | 3.00465 | |
| 2350 | 1 | 3.38067 | |
| 2351 | 1 | 3.18392 | |
| 2352 | 1 | 2.97094 | |
| 2353 | 1 | 3.02637 | |
| 2354 | 1 | 3.07315 | |
| 2355 | 1 | 3.41304 | |
| 2356 | 1 | 3.40308 | |
| 2357 | 1 | 4.29031 | |
| 2358 | 1 | 3.59995 | |
| 2359 | 1 | 3.62888 | |
| 2360 | 1 | 3.09867 | |
| 2361 | 1 | 2.88745 | |
| 2362 | 1 | 2.73394 | |
| 2363 | 1 | 2.98346 | |
| 2364 | 1 | 3.02912 | |
| 2365 | 1 | 2.97334 | |
| 2366 | 1 | 3.16539 | |
| 2367 | 4 | 2.14357 | |
| 2368 | 1 | 3.04695 | |
| 2369 | 1 | 3.56548 | |
| 2370 | 1 | 3.54287 | |
| 2371 | 1 | 3.09310 | |
| 2372 | 1 | 3.31328 | |
| 2373 | 1 | 6.84999 | |
| 2374 | 1 | 8.95107 | |
| 2375 | 1 | 2.75866 | |
| 2376 | 1 | 2.82860 | |
| 2377 | 2 | 2.04532 | |
| 2378 | 1 | 2.10483 | |
| 2379 | 1 | 2.06958 | |
| 2380 | 1 | 1.67692 | |
| 2381 | 1 | 1.77805 | |
| 2382 | 1 | 1.74072 | |
| 2383 | 1 | 1.47495 | |
| 2384 | 1 | 1.52251 | |
| 2385 | 1 | 2.36860 | |
| 2386 | 1 | 3.85185 | |
| 2387 | 1 | 4.29751 | |
| 2388 | 1 | 4.18763 | |
| 2389 | 1 | 2.77487 | |
| 2390 | 1 | 3.12321 | |
| 2391 | 1 | 2.82793 | |
| 2392 | 1 | 2.52388 | |
| 2393 | 1 | 2.82633 | |
| 2394 | 1 | 2.83449 | |
| 2395 | 2 | 2.63445 | |
| 2396 | 1 | 2.64254 | |
| 2397 | 1 | 2.73906 | |
| 2398 | 1 | 3.21841 | |

資料 2 大橋川・朝酌川合流形状（下流ショートカット）に関する資料

本文対応ページ : P-7

朝酌川合流計画

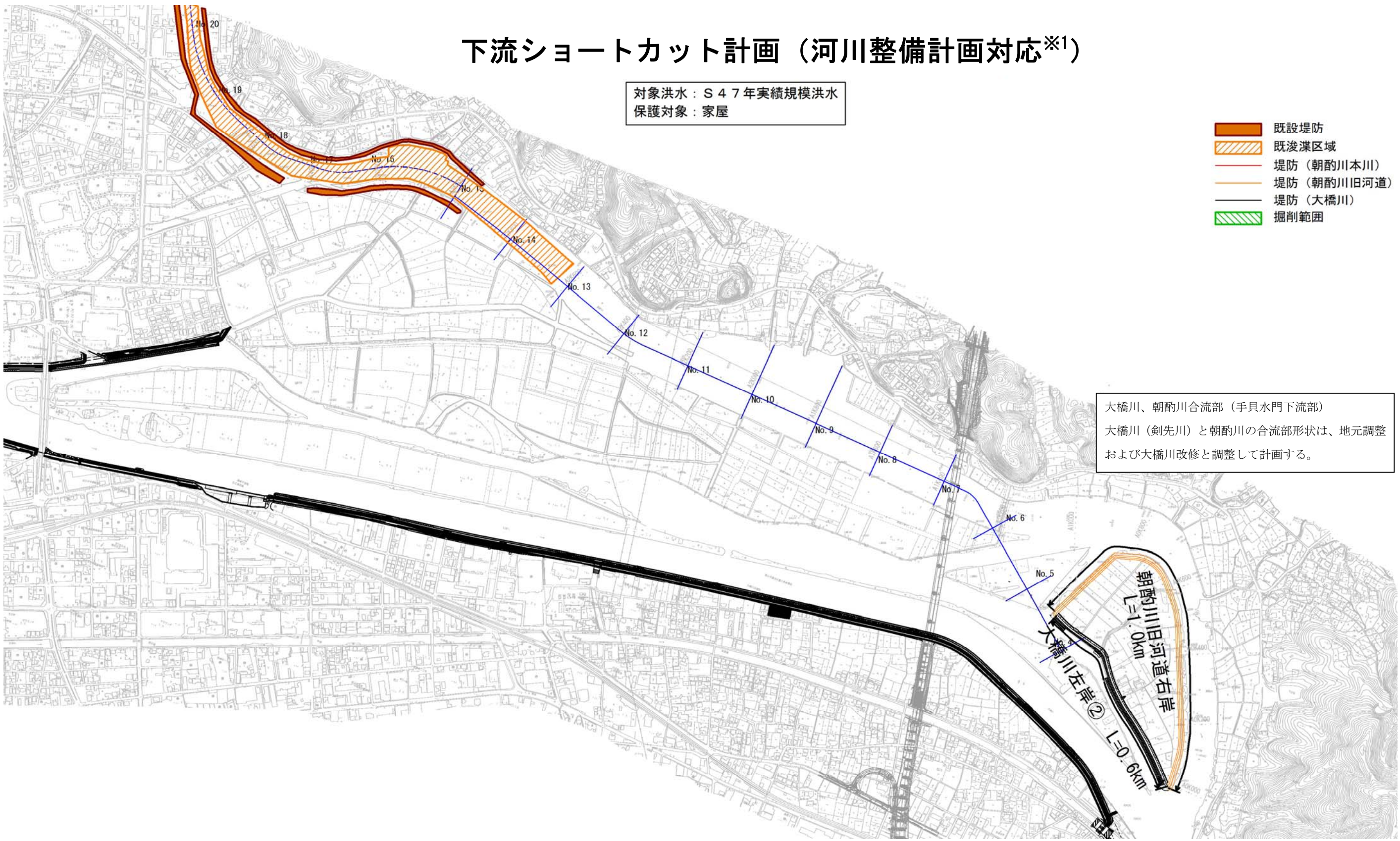
朝酌川は事業費や環境面等の総合評価を行い、将来的には下流ショートカット計画（手貝水門下流地点）で合流する計画とする。



下流ショートカット計画（河川整備計画対応※1）

対象洪水：S47年実績規模洪水
保護対象：家屋

- 既設堤防
- 既浚渫区域
- 堤防（朝酌川本川）
- 堤防（朝酌川旧河道）
- 堤防（大橋川）
- 掘削範囲



大橋川、朝酌川合流部（手貝水門下流部）
大橋川（剣先川）と朝酌川の合流部形状は、地元調整
および大橋川改修と調整して計画する。

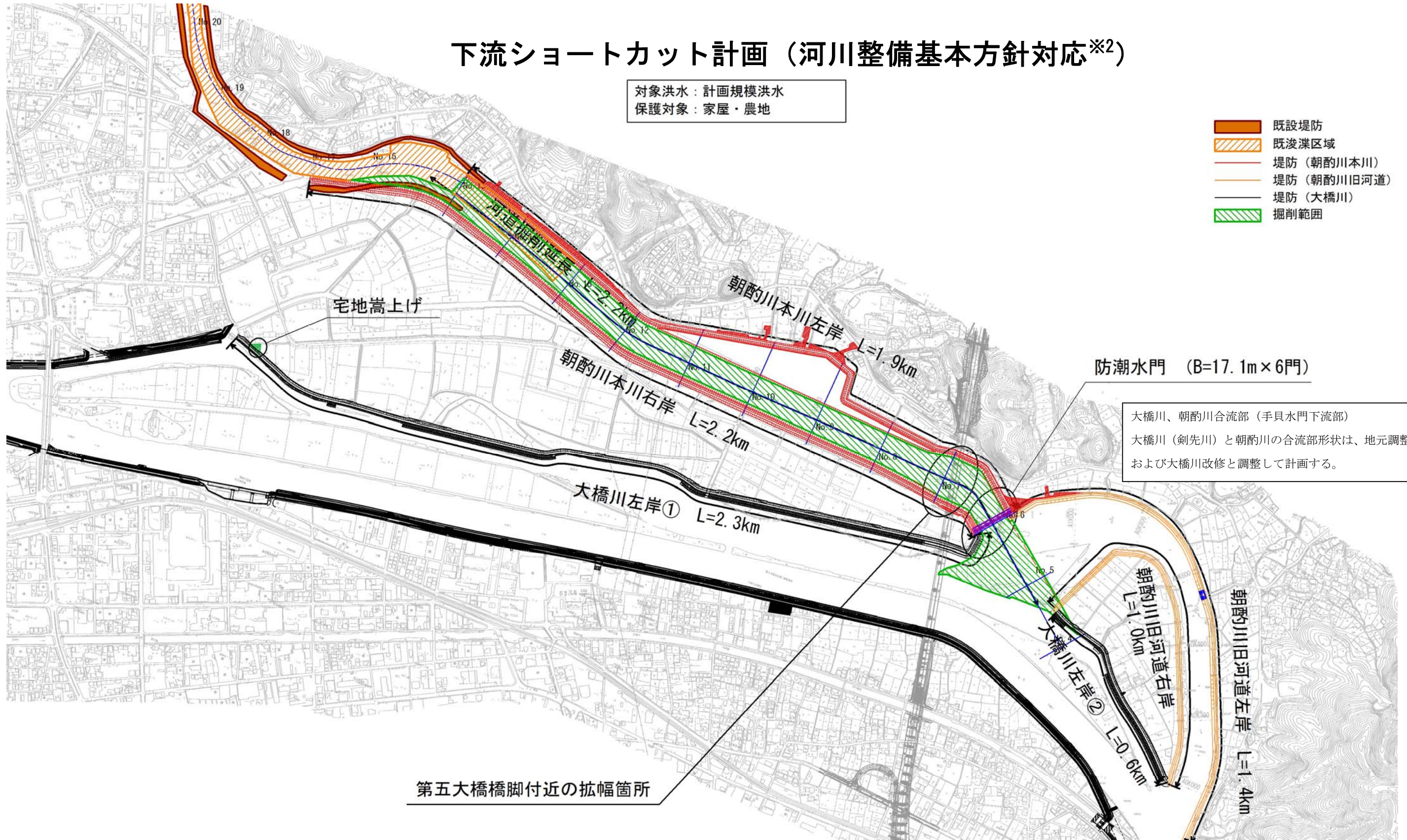
朝酌川旧河道右岸 L=1.0km
大橋川左岸② L=0.6km

※1) 斐伊川水系河川整備計画（H22.9 国土交通省策定）

下流ショートカット計画（河川整備基本方針対応※2）

対象洪水：計画規模洪水
保護対象：家屋・農地

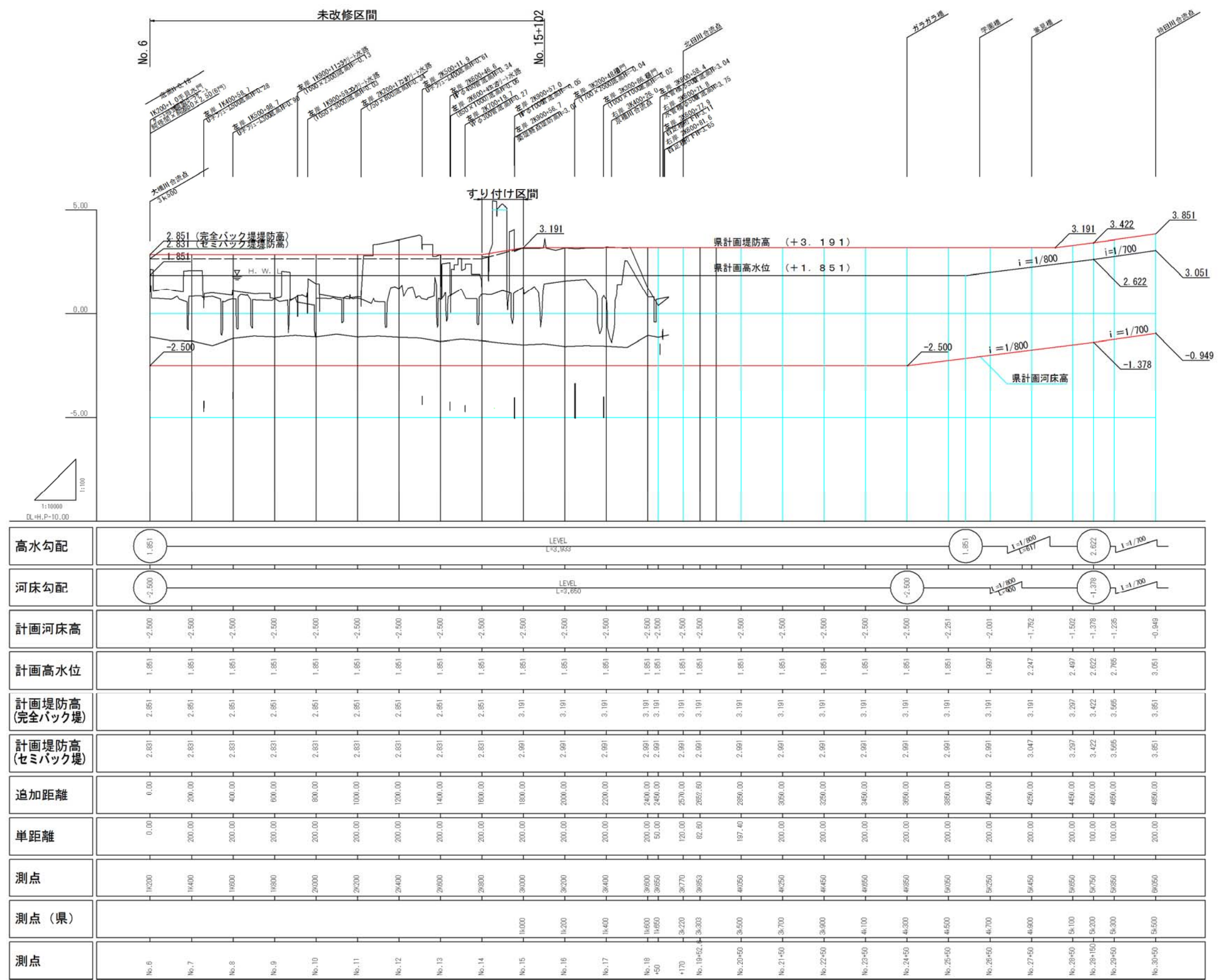
- 既設堤防
- 既浚渫区域
- 堤防（朝酌川本川）
- 堤防（朝酌川旧河道）
- 堤防（大橋川）
- 掘削範囲



大橋川、朝酌川合流部（手貝水門下流部）
大橋川（剣先川）と朝酌川の合流部形状は、地元調整
および大橋川改修と調整して計画する。

第五大橋橋脚付近の拡幅箇所

※2) 斐伊川水系河川整備基本方針（H21.3 国土交通省変更）



資料 3 朝酌川のスタート水位と支川処理方法について

本文対応ページ : P-9

○朝酌川のスタート水位と支川処理方法

朝酌川は、斐伊川水系の流域面積 37.3km²の小河川であり、斐伊川水系の宍道湖と中海を結ぶ大橋川の概ね中央で合流している。合流地点の大橋川集水面積は、宍道湖の集水区域として1,930km²であり、朝酌川との流域面積比は50倍にも及んでいる。

このため、計画雨量は朝酌川が1時間程度の降雨継続時間に対し、大橋川の計画雨量は2日間となっている。

したがって、流域規模が大きく異なることから、本川および支川の洪水のピークが同時発生することは考えられない。



以下に添付した、河川砂防技術基準において、本川の背水区間内における支川の計画高水位の設定方法として、本川と支川の流量比に差がある場合は等流計算によって求めた水位でも良いとされている。

本計画の場合、その等流水位が洪水期の平均水位よりも低い結果が得られた。

また、平均水位を出発水位として計画した河道に対し、以下に示す既往洪水における、朝酌川最大流量時、本川最高水位時について検証した結果、何れも計画高水位を満足した。以上より、朝酌川の河道計画において出発水位に用いた、洪水期の平均水位は妥当であると判断できる。

既往の降雨による朝酌川最大流量時の本川水位（3点セット有り）

| | 朝酌川最大流量 | 朝酌川最大流量時の本川水位 |
|---------|-----------------------|-------------------|
| 昭和20年降雨 | 176m ³ /s | H.P. 1.587~1.503m |
| 昭和47年降雨 | 150 m ³ /s | H.P. 1.135~1.053m |

既往の降雨による本川最高水位時の朝酌川流量（3点セット有り）

| | 本川最高水位 | 本川最高水位時の朝酌川流量 |
|---------|-------------------|------------------------|
| 昭和20年降雨 | H.P. 1.874~1.717m | 63~72m ³ /s |
| 昭和47年降雨 | H.P. 1.469~1.325m | 46~48m ³ /s |

※水位および流量に幅があるのは、3ケース分の合流箇所範囲を示す。

したがって、朝酌川と大橋川合流計画は既往計画を踏襲し、レベルバックのバック堤とし、洪水期の平均水位を出発水位として自己流区間の河道計画を行う。なお、平水位の設定は中海・宍道湖の水位観測結果より中海 H.P. 0.40m、宍道湖 H.P. 0.48m として、各ケースの合流地点の高さは距離で比例計算により求め値に余裕として5cm加算した値とした。

| | 追加距離 (km) | 平均水位 (H.P. m) |
|------------|-----------|---------------|
| 中海 | 0.00 | 0.40 |
| Case 1 合流点 | 2.90 | 0.43 (0.48) |
| Case 2 合流点 | 3.50 | 0.44 (0.49) |
| Case 3 合流点 | 4.75 | 0.45 (0.50) |
| 宍道湖 | 7.50 | 0.48 |

※ () は計画値

←CASE2 が下流ショートカット案

1.2.2 本川の背水区内における支川の計画高水位

本川の背水区内の支川の計画高水位は、次の水位のいずれか高いほうを基準として定める。

1. 本川が計画高水位であって支川は本川のピーク流量に対応する呑流量が流下する場合に、背水計算によって求められる水位
2. 支川から計画高水流量が合流するときの本川流量に対応する本川水位を出発水位として背水計算によって求められる水位

ただし、本川の計画高水流量に対して支川のそれの比が比較的小さいような場合には、2. の水位に代えて支川の計画高水流量に対応して等流計算によって求められる水位とすることができる。

解 説

本川の背水区内の支川の計画高水位は、本川の各水位に対応する支川の洪水流量に基づく支川の高水位を包括して定めるのが正しいが、一般にはそれほどの検討を必要としない。本川が計画高水位の場合と、支川が計画高水流量の場合の2つを基準として差し支えない。

本川と支川の流域の状況が懸隔に違っている場合で、ピークの出現状況がほとんど関係ないと思われる場合には本川の背水はほとんど水平と考えられる。このような場合には本文1. の水位は合流点の本川水位に対して水平の水位とする。

出典：国土交通省 河川砂防技術基準 同解説 計画編 平成17年11月

第29条 背水区間の堤防の高き及び天端幅の特例 1.59

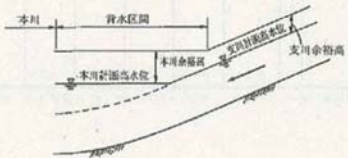


図 3.24 支川流量が小さい場合の背水区間の例

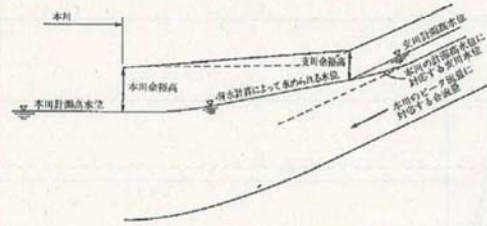


図 3.25 本川の計画高水位に応じたバック水の高さ

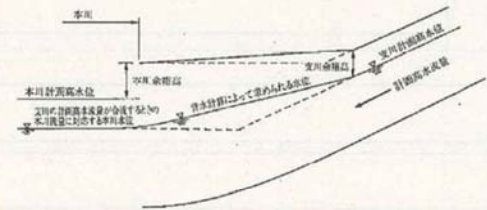


図 3.26 支川の計画高水流量に応じたバック水の高さ

出典：改定 解説・河川管理施設等構造令

資料 4 主要洪水の実績ハイエトグラフおよび実績水位ハイドログラフ

本文対応ページ : P-14

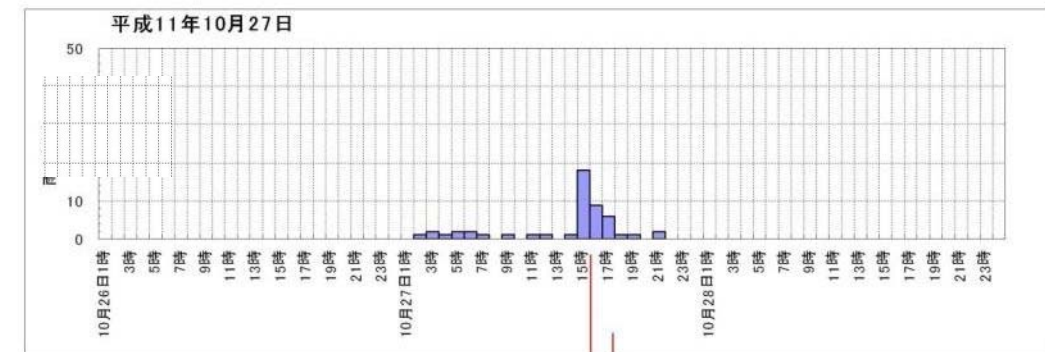
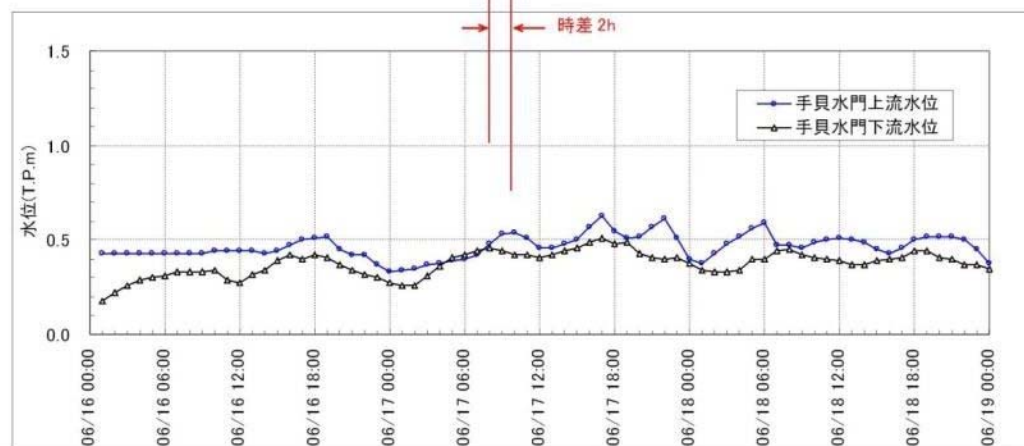
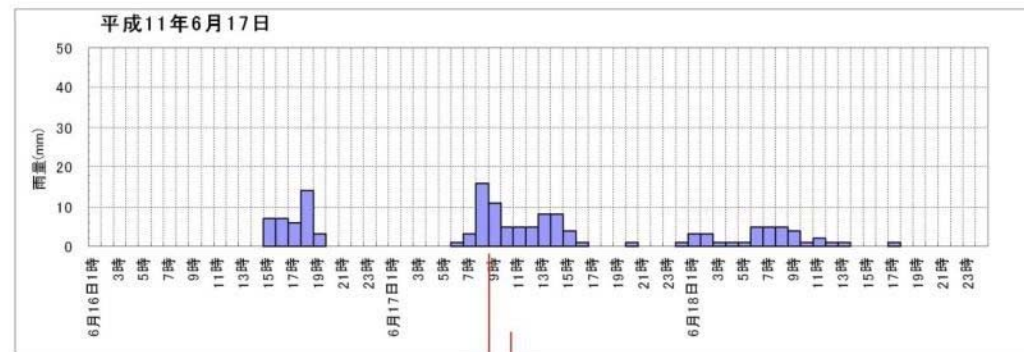
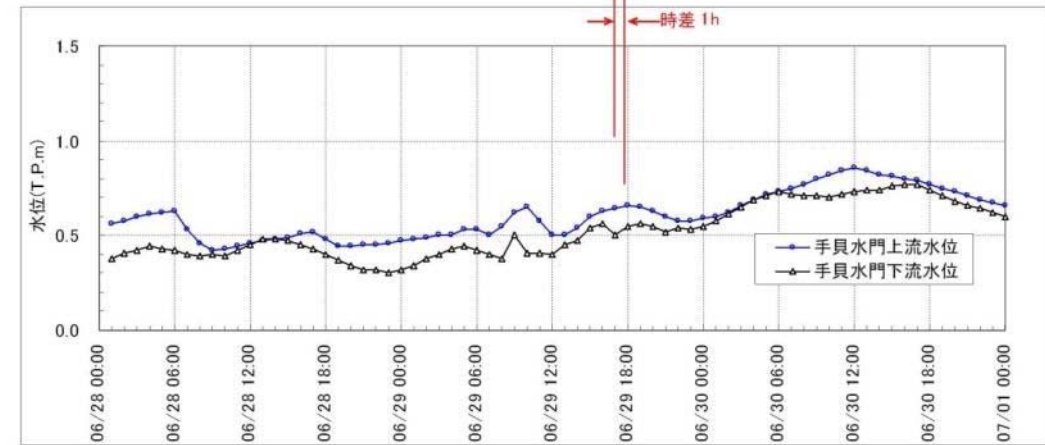
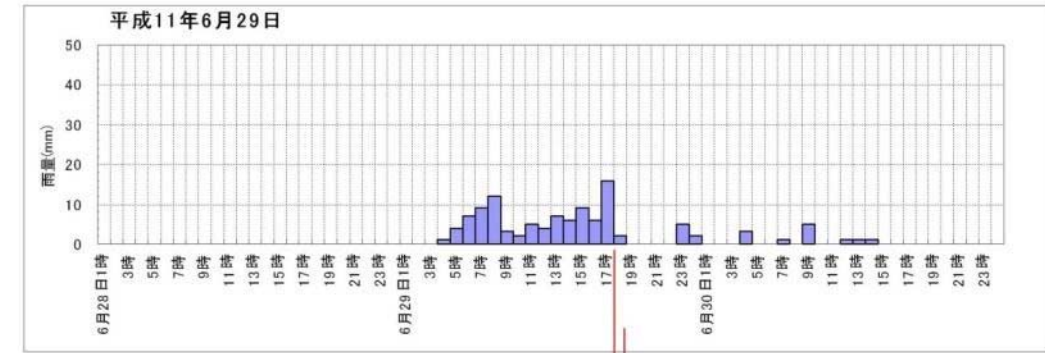
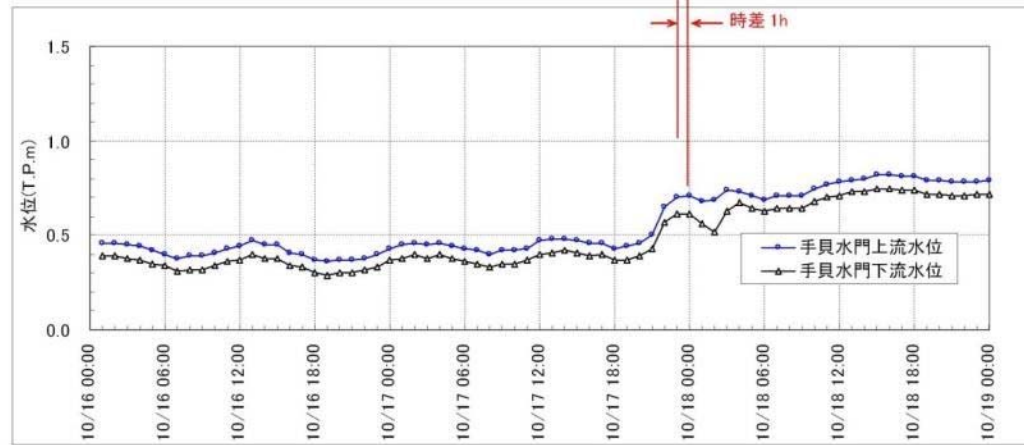
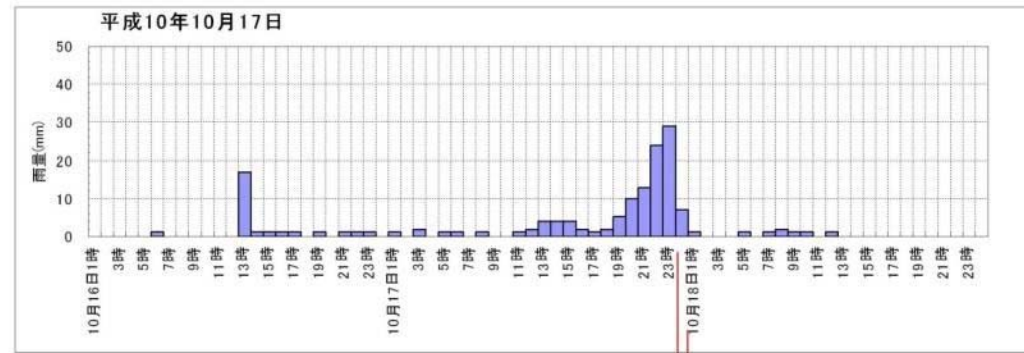


図 -1 (1) 実績洪水における雨量ピークと水位ピークの発生時刻の差

図 -1 (2) 実績洪水における雨量ピークと水位ピークの発生時刻の差

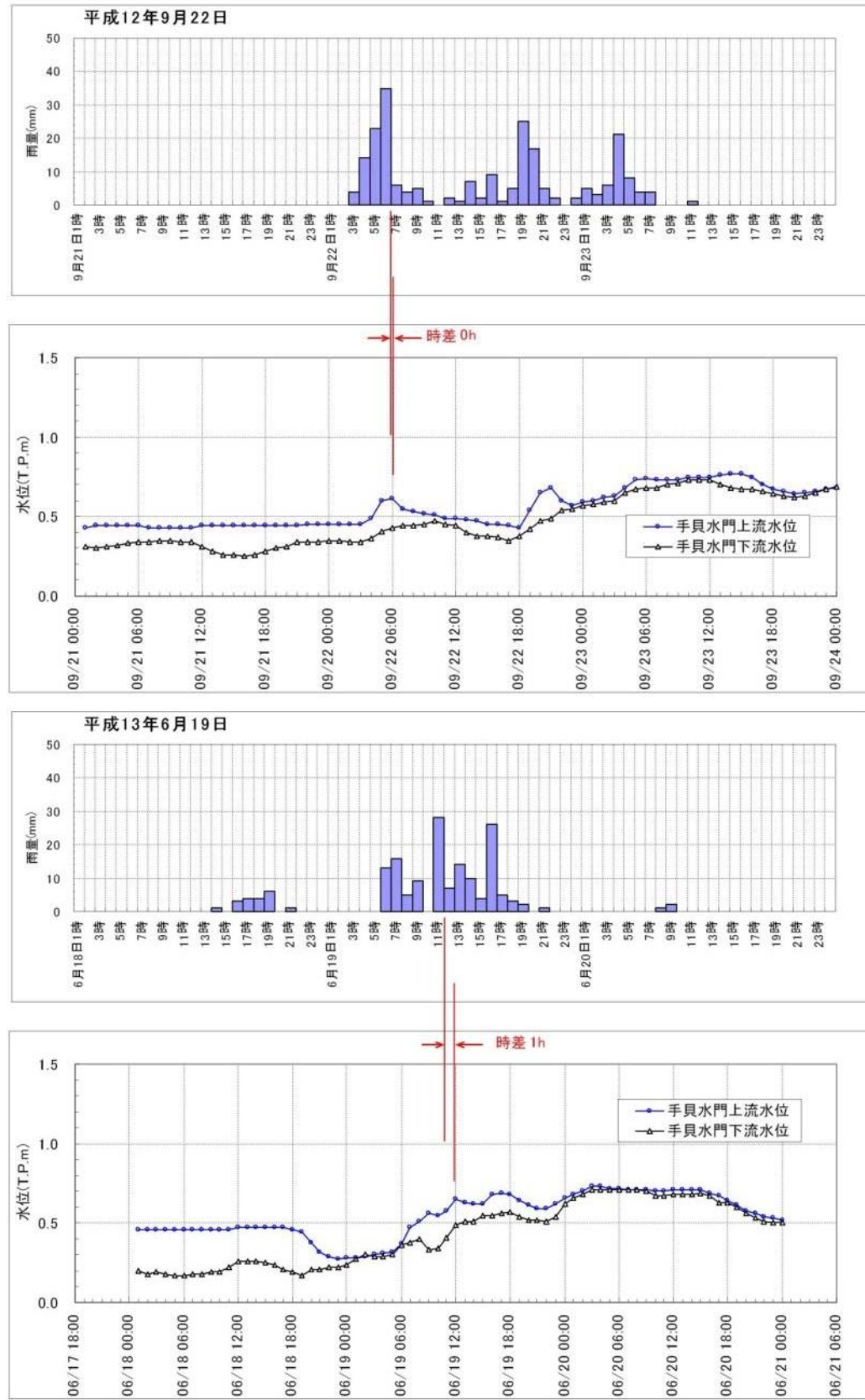


図 -1 (3) 実績洪水における雨量ピークと水位ピークの発生時刻の差

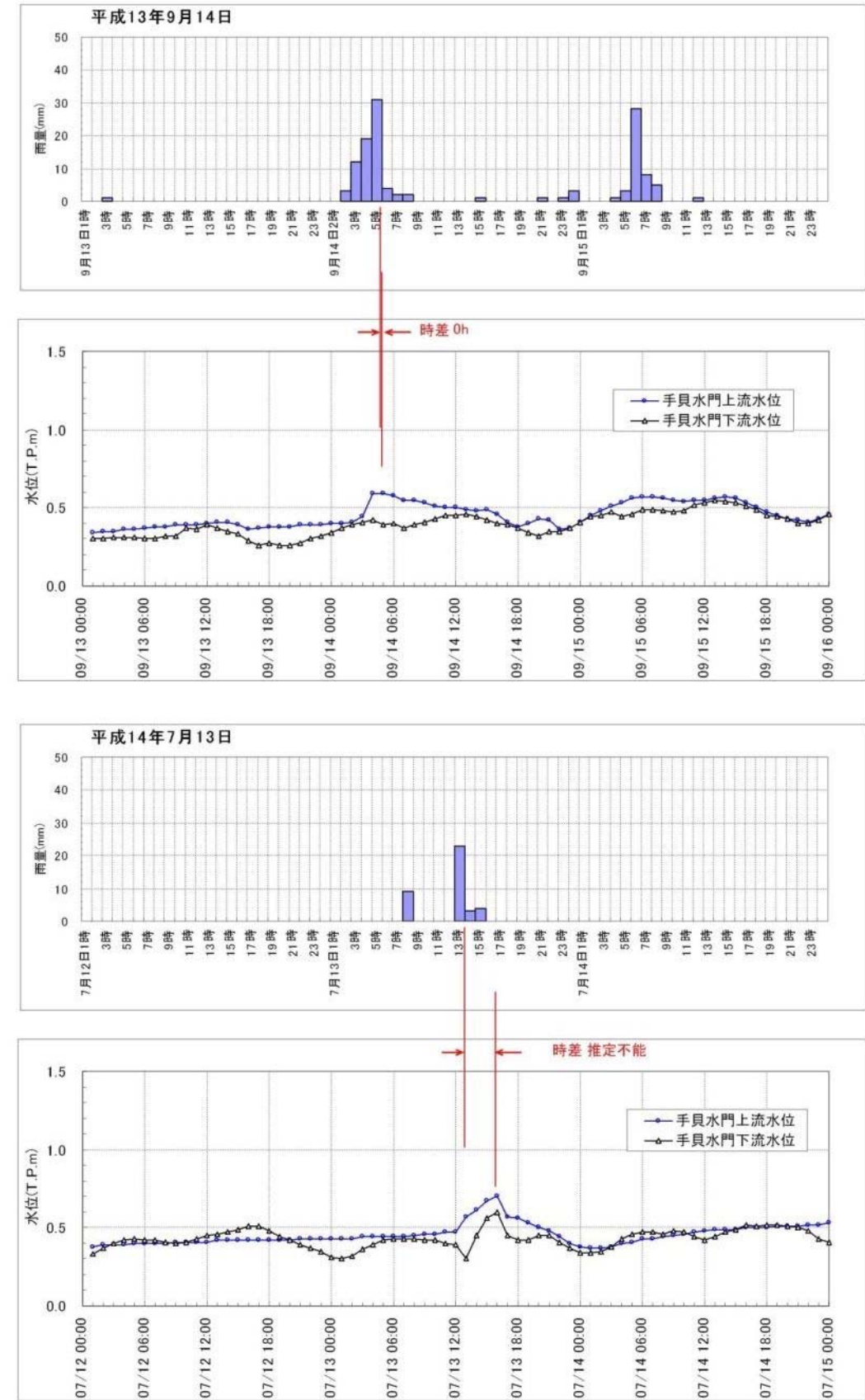


図 -1 (4) 実績洪水における雨量ピークと水位ピークの発生時刻の差

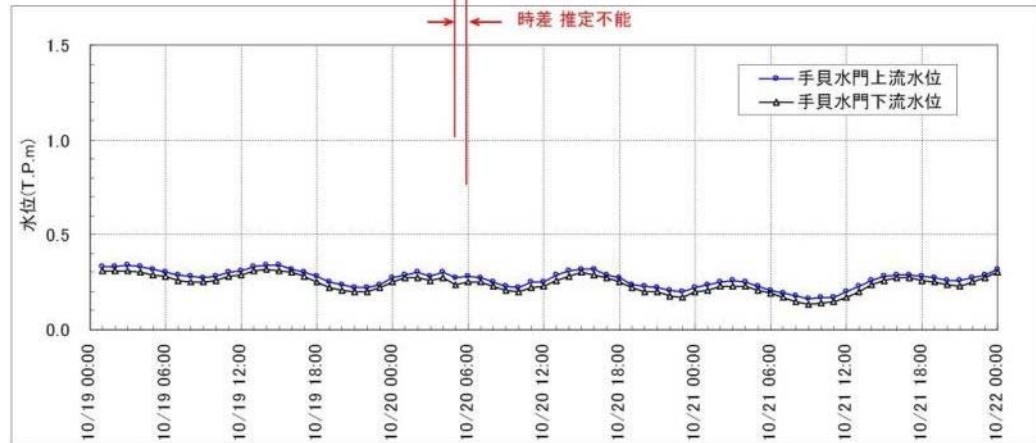
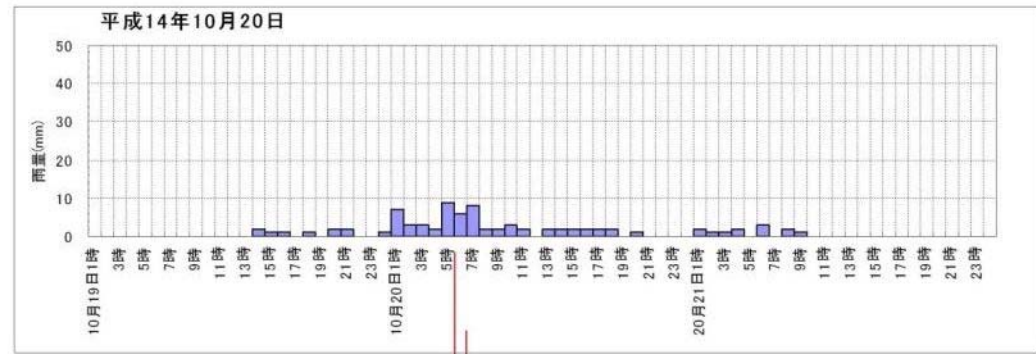
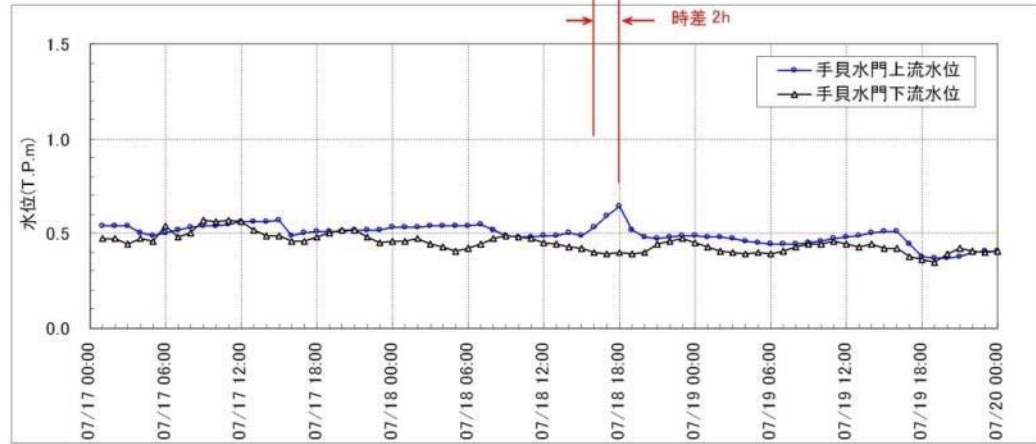
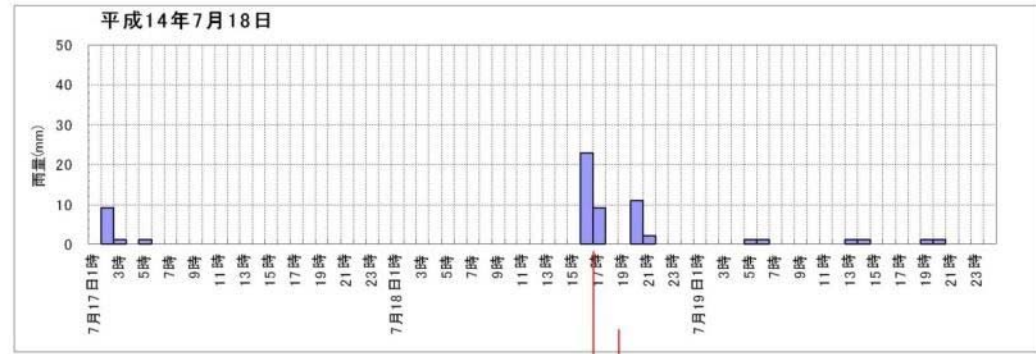


図 -1 (5) 実績洪水における雨量ピークと水位ピークの発生時刻の差

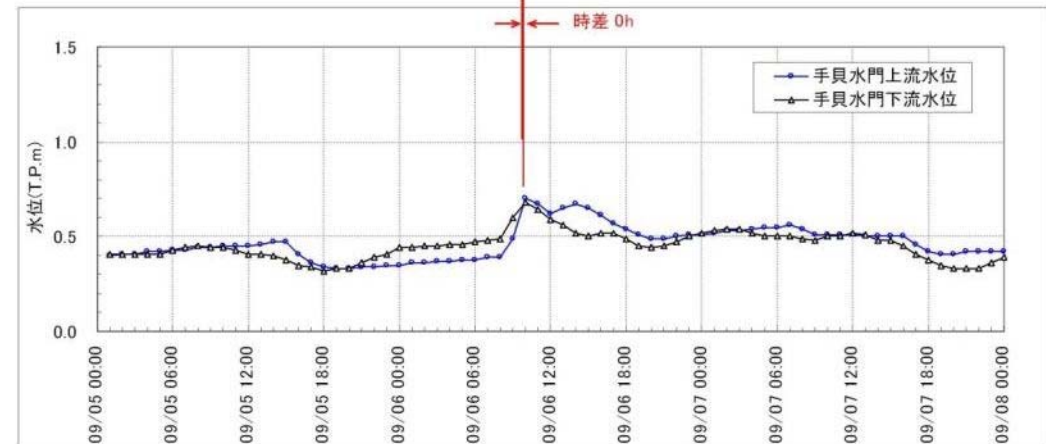
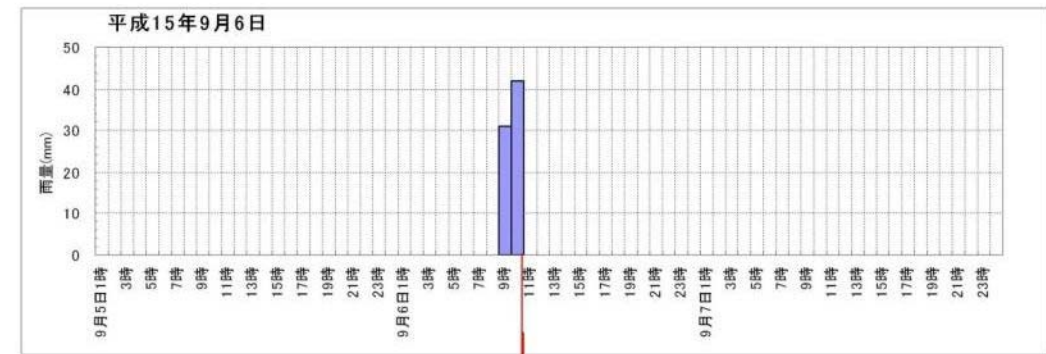
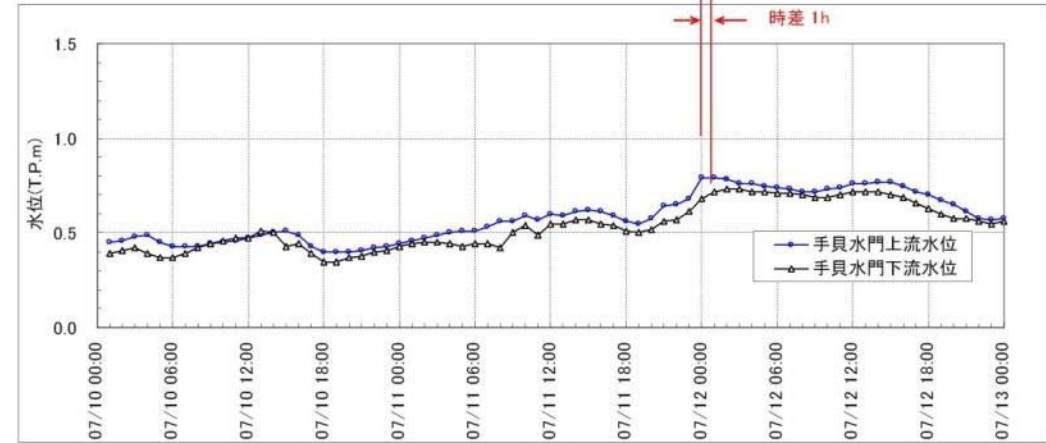
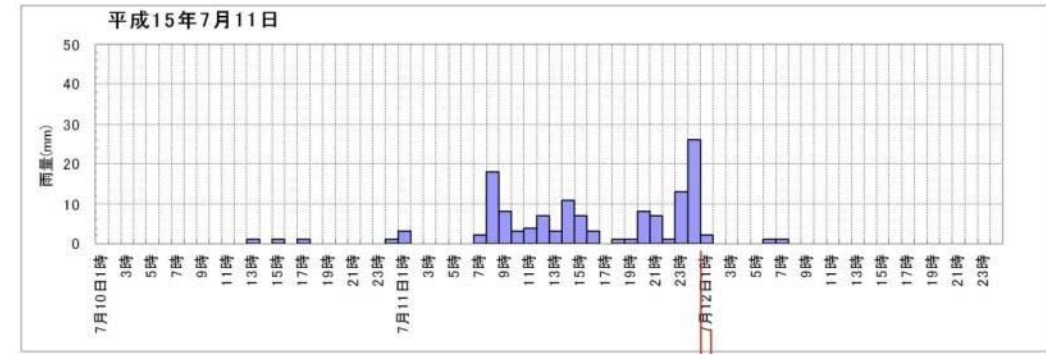


図 -1 (6) 実績洪水における雨量ピークと水位ピークの発生時刻の差

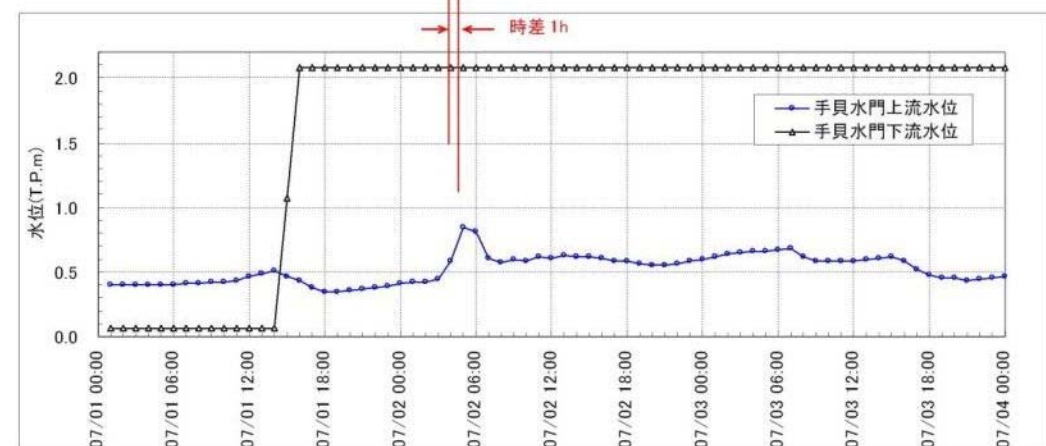
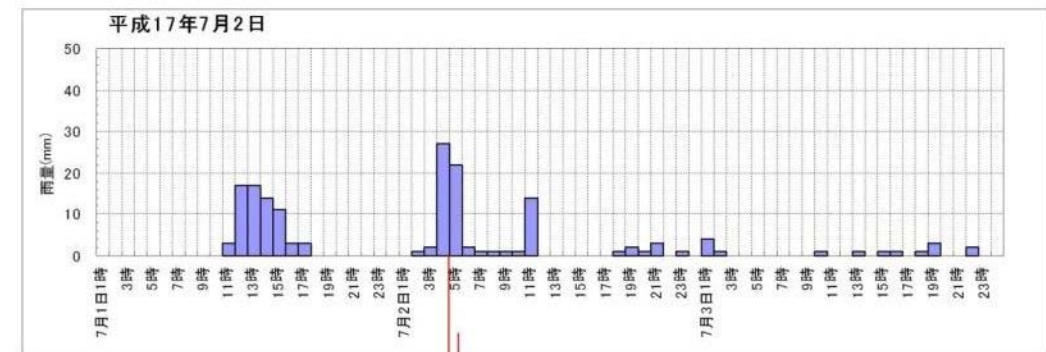
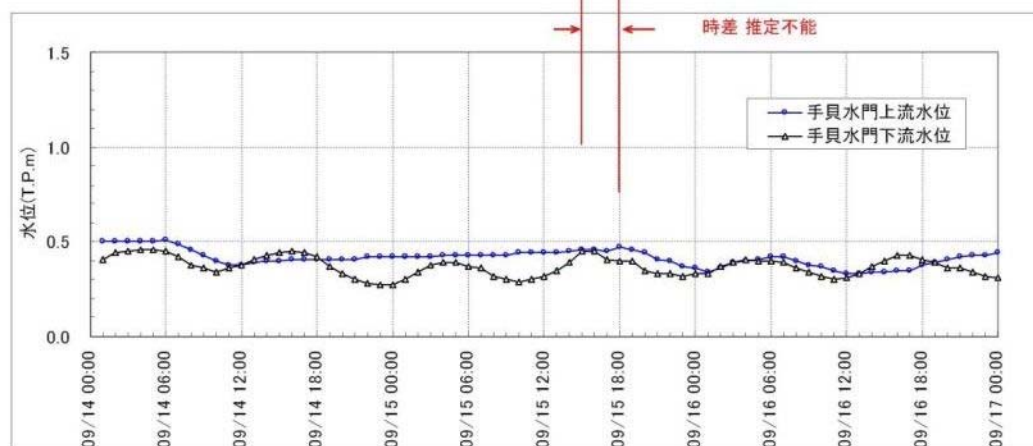
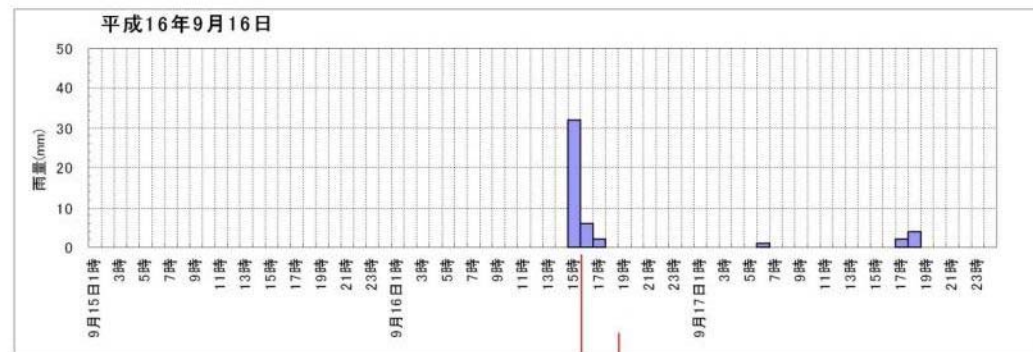
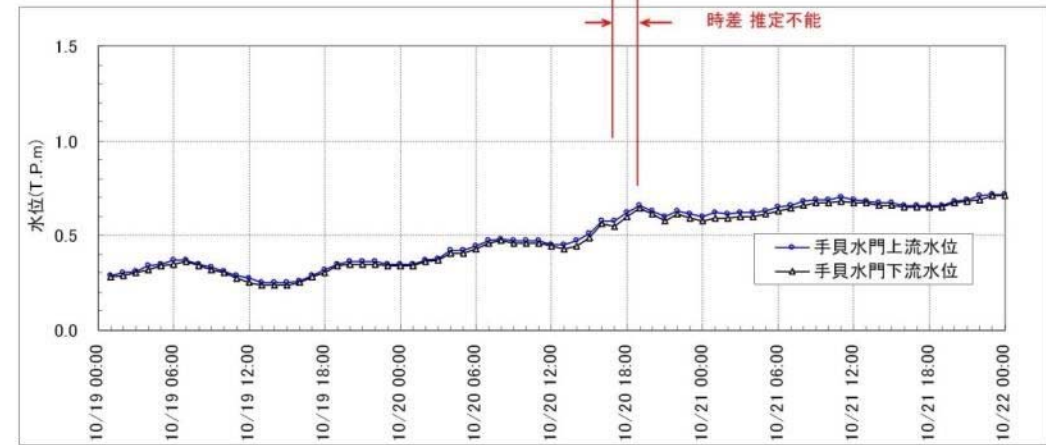
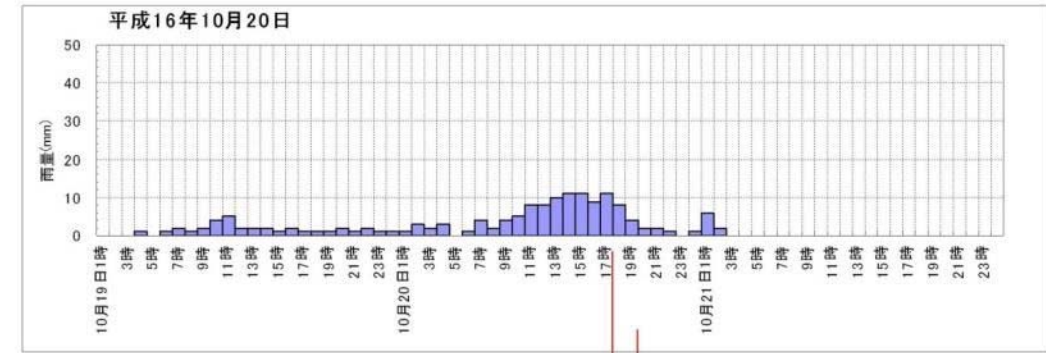
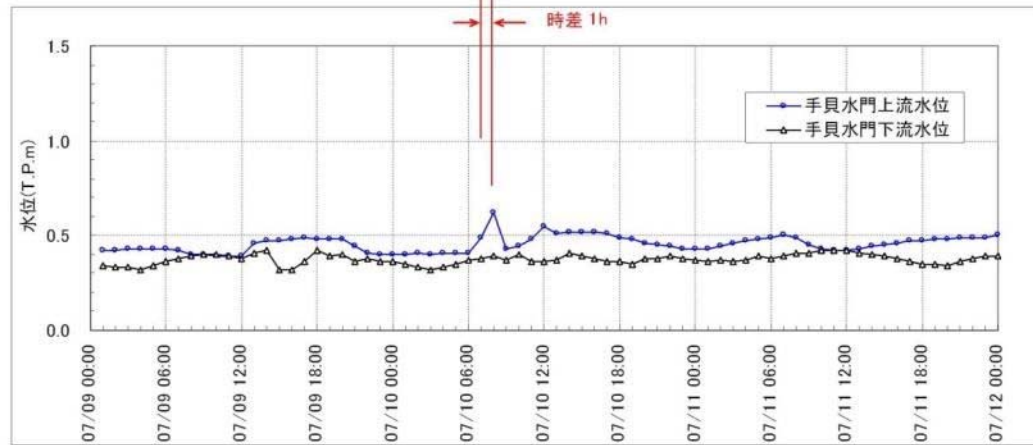
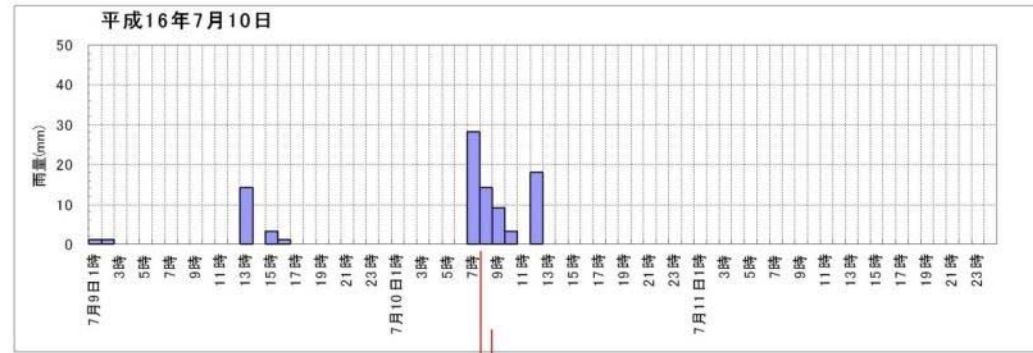


図 -1 (7) 実績洪水における雨量ピークと水位ピークの発生時刻の差

図 -1 (8) 実績洪水における雨量ピークと水位ピークの発生時刻の差

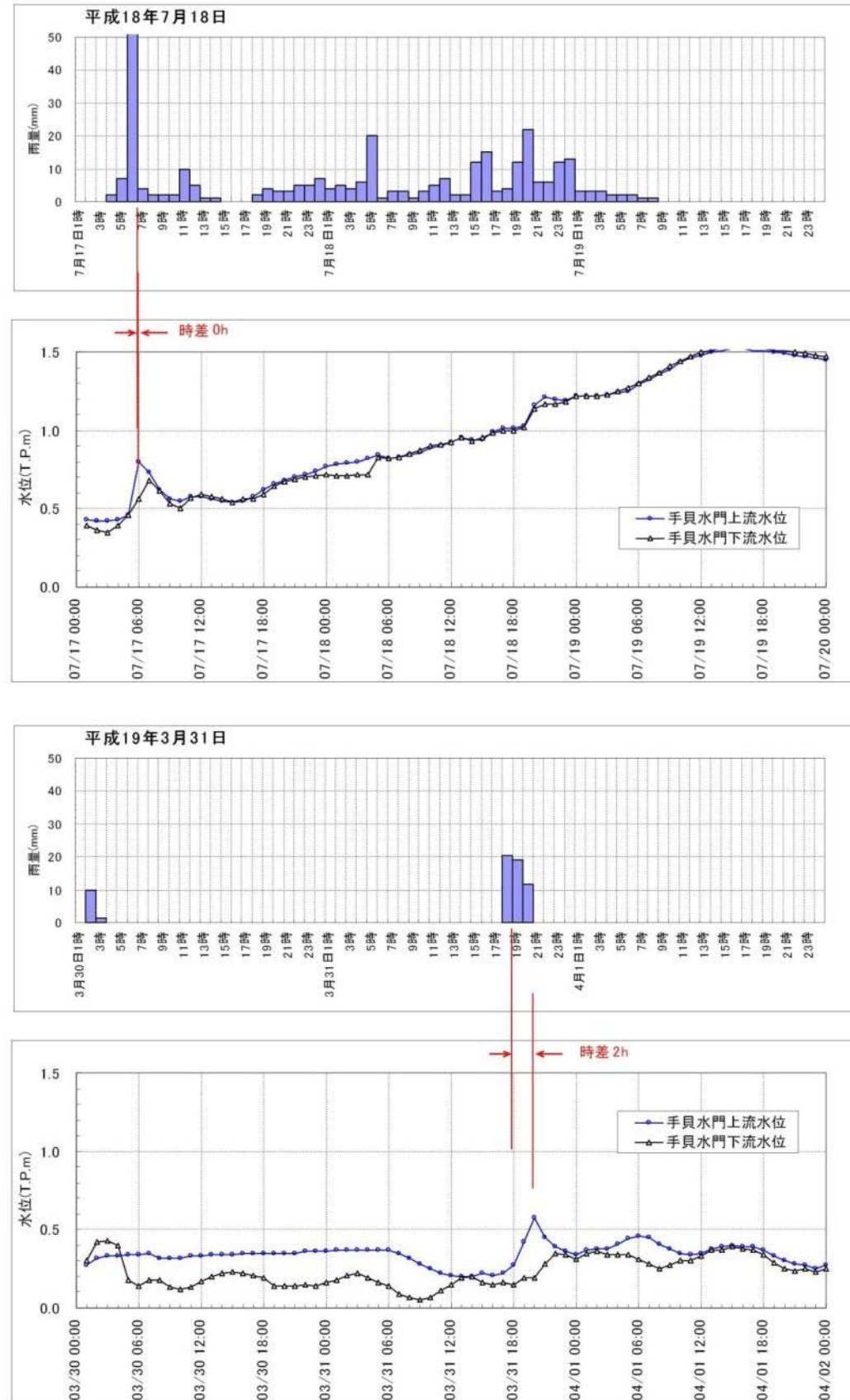


図 -1 (9) 実績洪水における雨量ピークと水位ピークの発生時刻の差

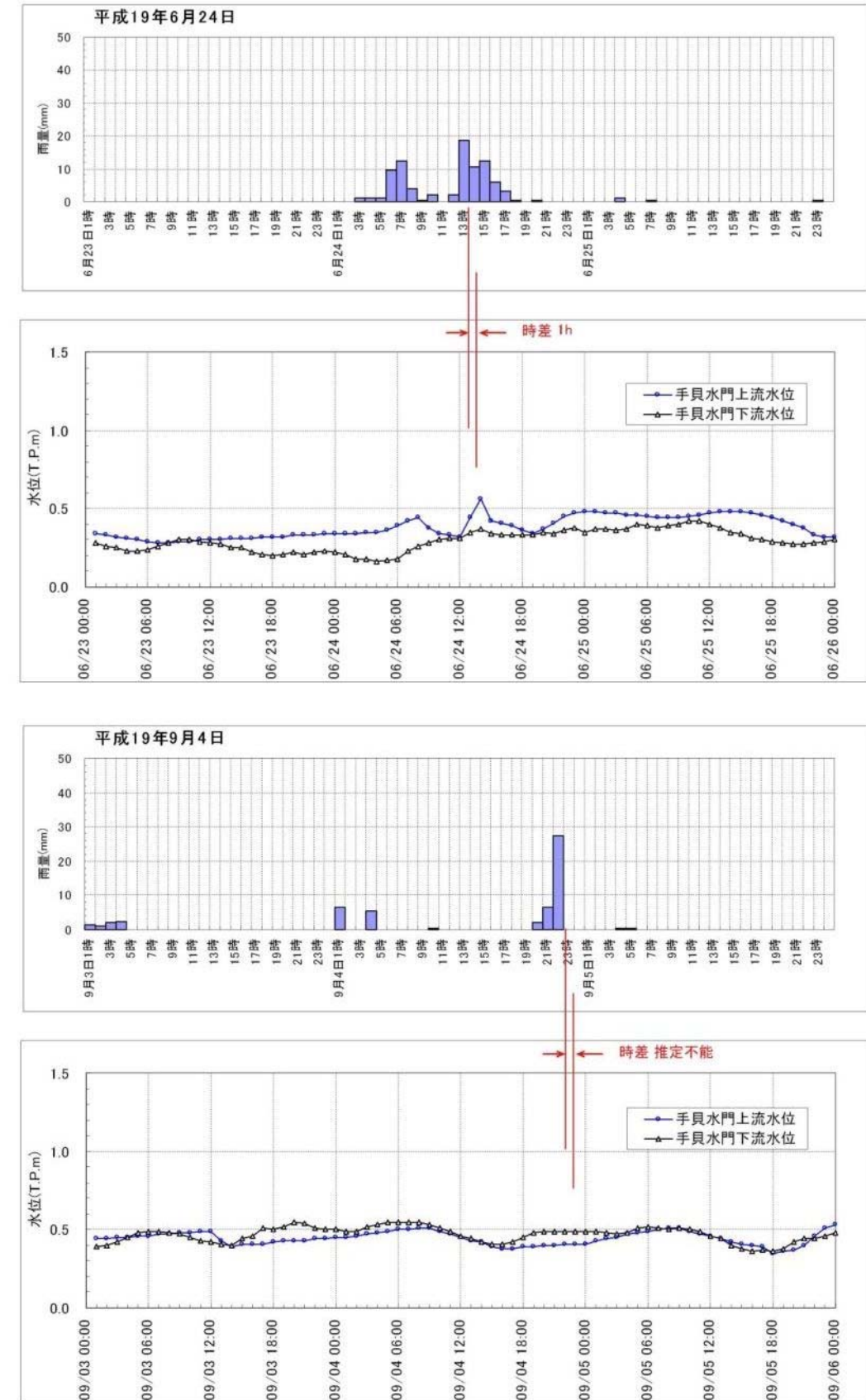
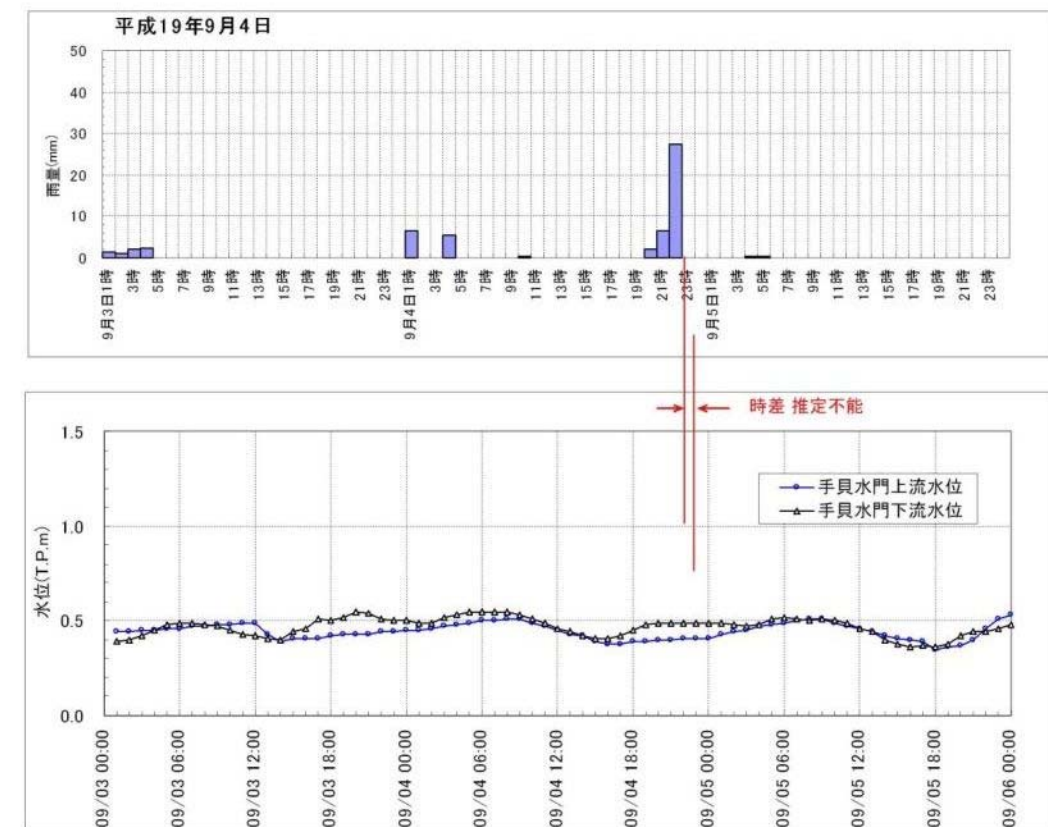
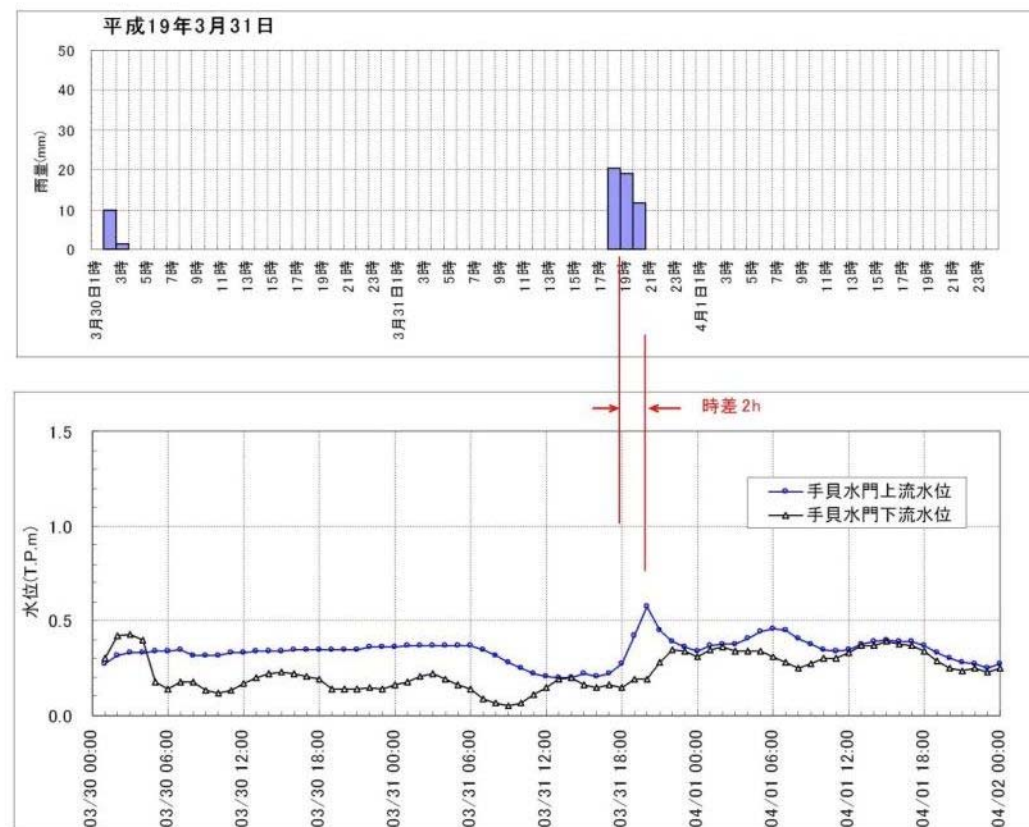


図 -1 (10) 実績洪水における雨量ピークと水位ピークの発生時刻の差



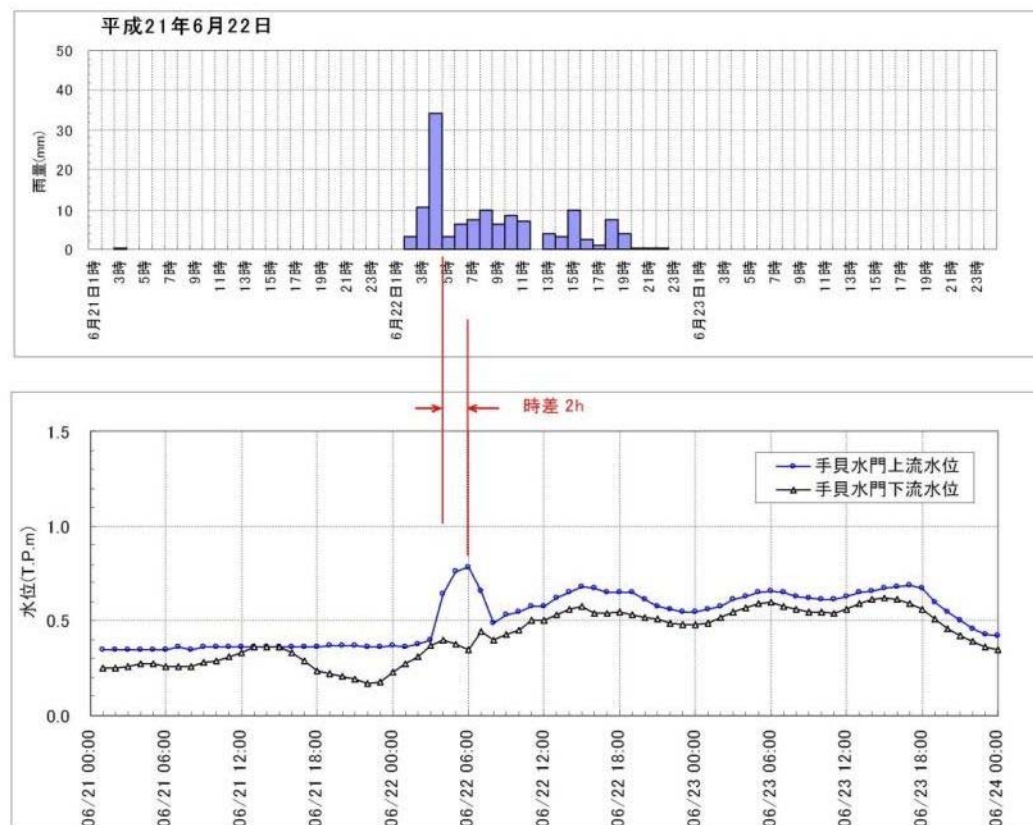
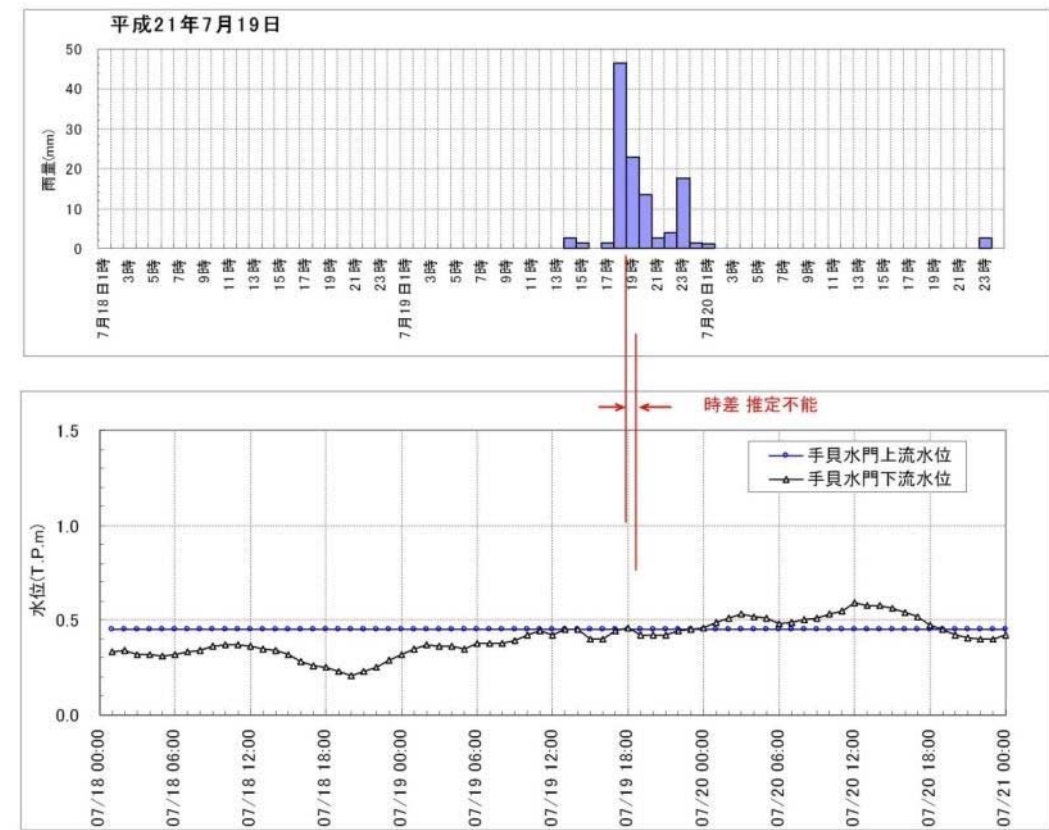
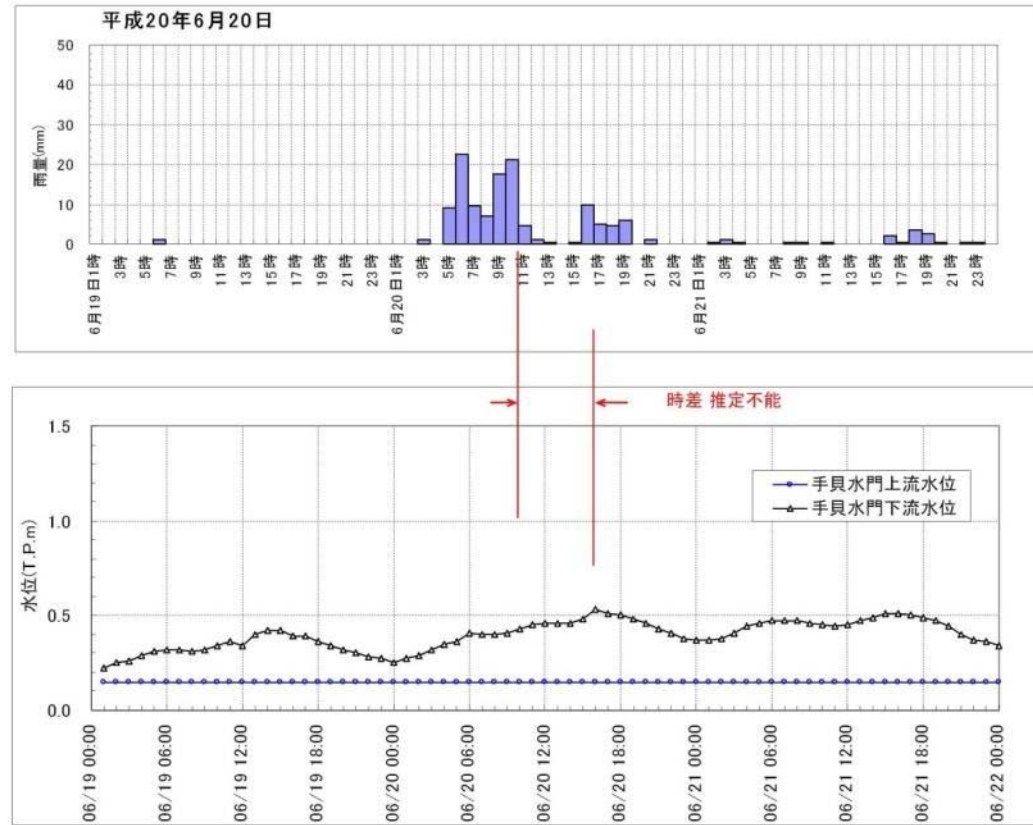


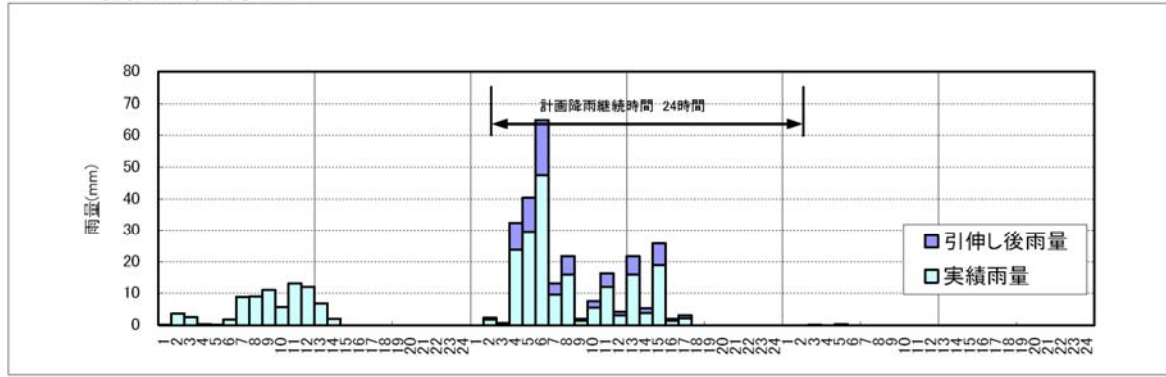
図 -1 (12) 実績洪水における雨量ピークと水位ピークの発生時刻の差

図 -1 (11) 実績洪水における雨量ピークと水位ピークの発生時刻の差

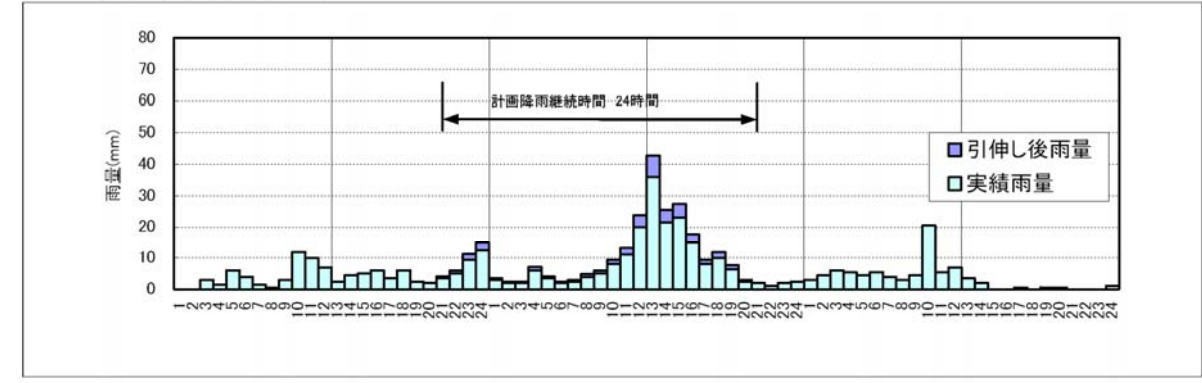
資料 5 計画降雨波形（橋北地区）

本文対応ページ : P-34

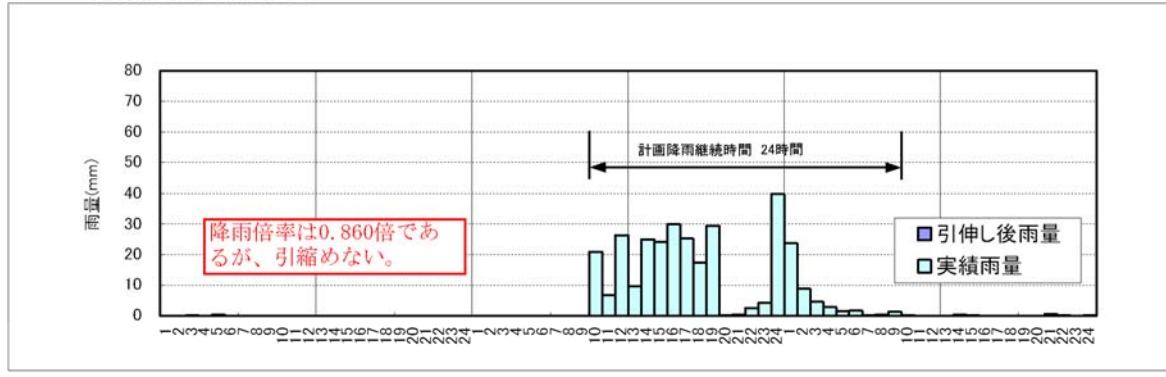
昭和39年7月16日



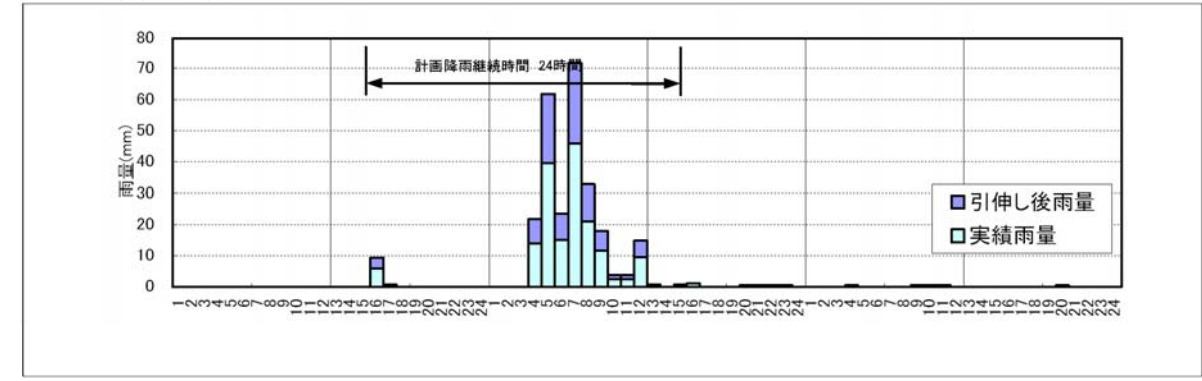
昭和47年7月11日



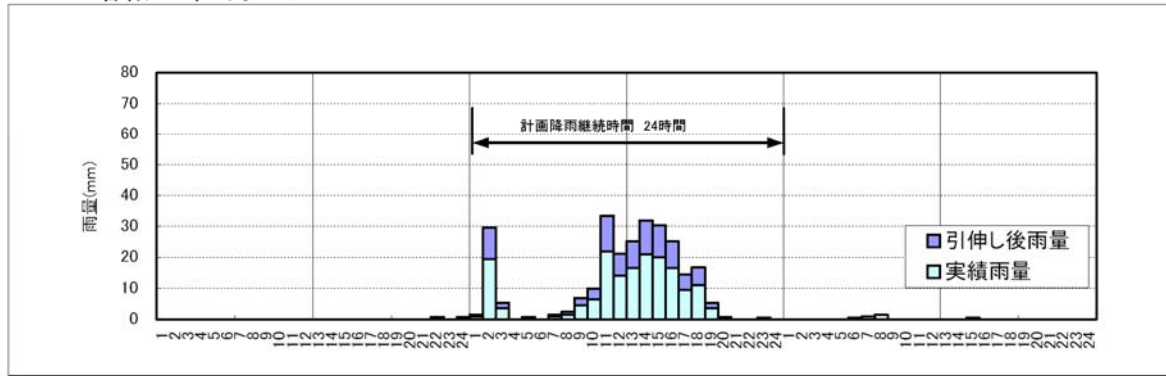
昭和39年7月18日



昭和49年7月10日



昭和43年7月15日



昭和56年6月29日

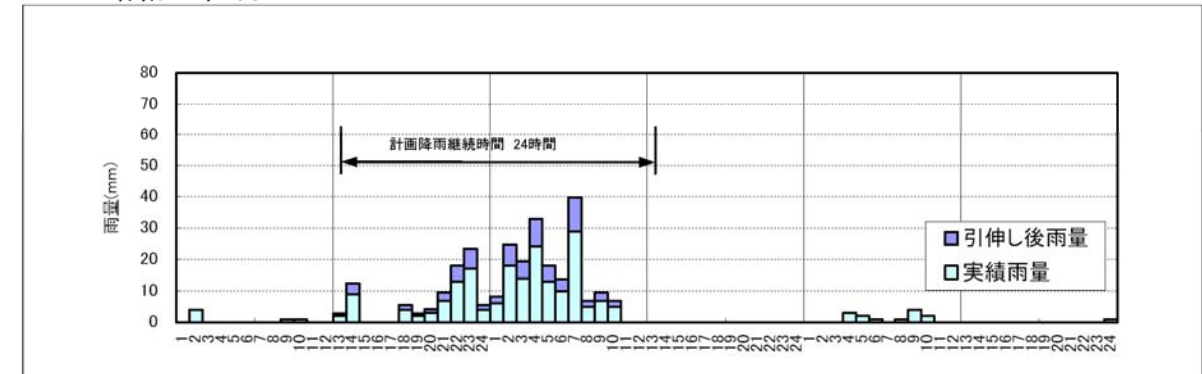
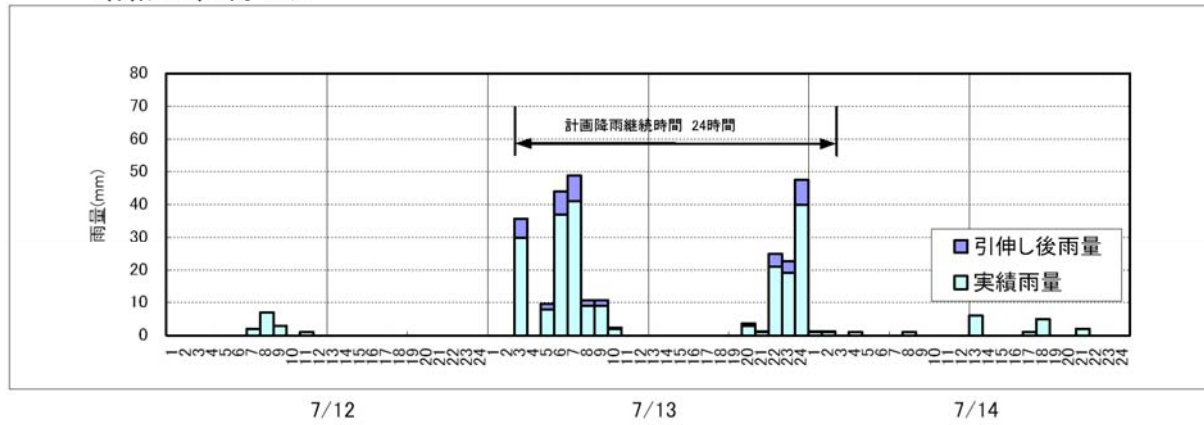


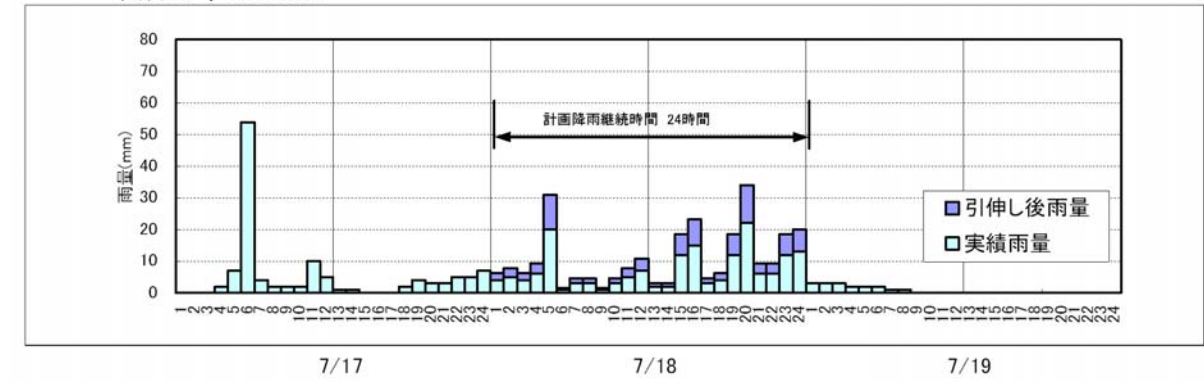
図 -1 (1) 計画降雨波形 (I型引伸し)

図 -1 (2) 計画降雨波形 (I型引伸し)

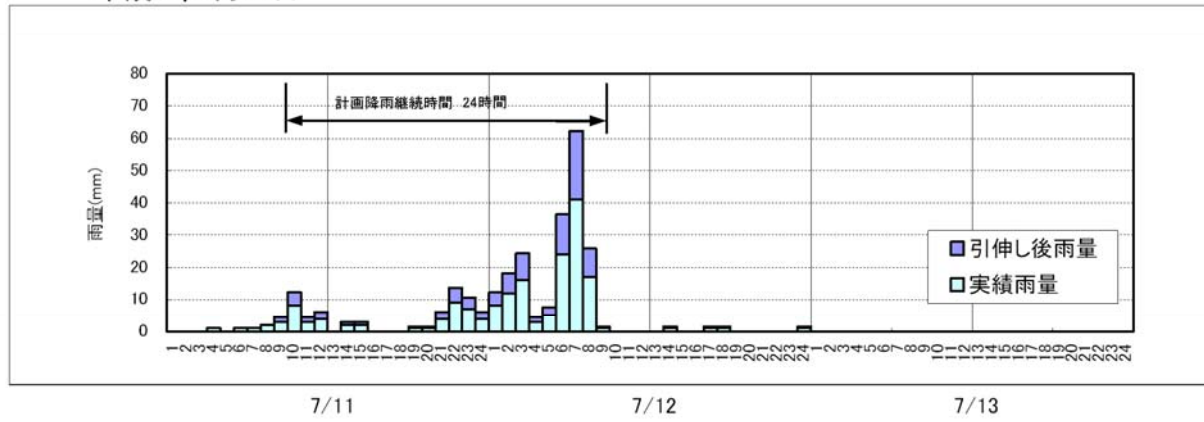
昭和63年7月13日



平成18年7月18日



平成9年7月12日



平成12年9月22日

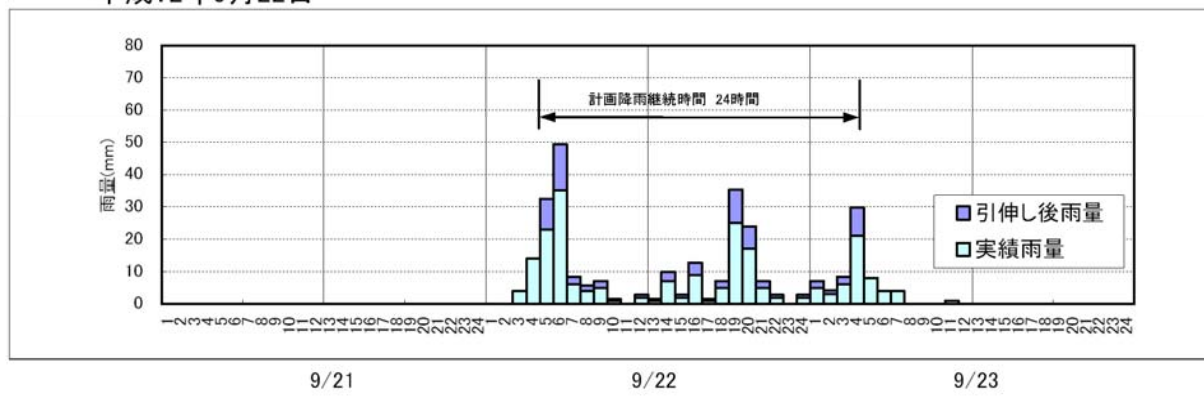
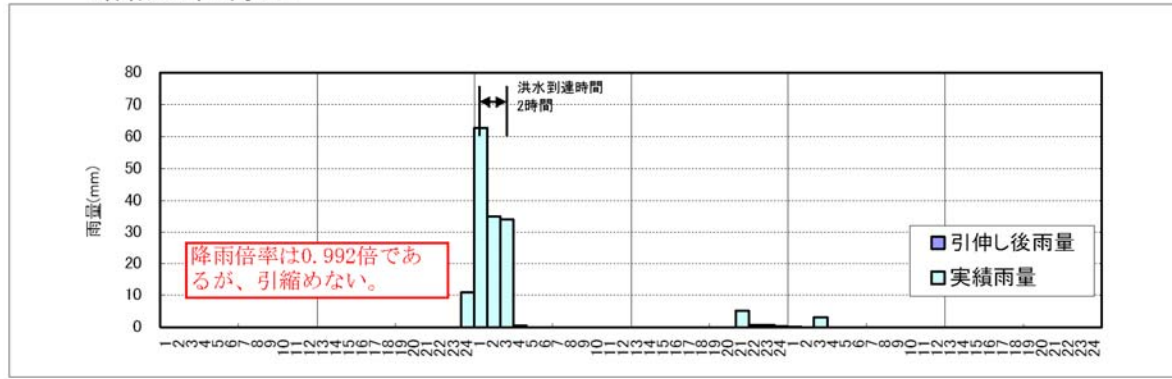


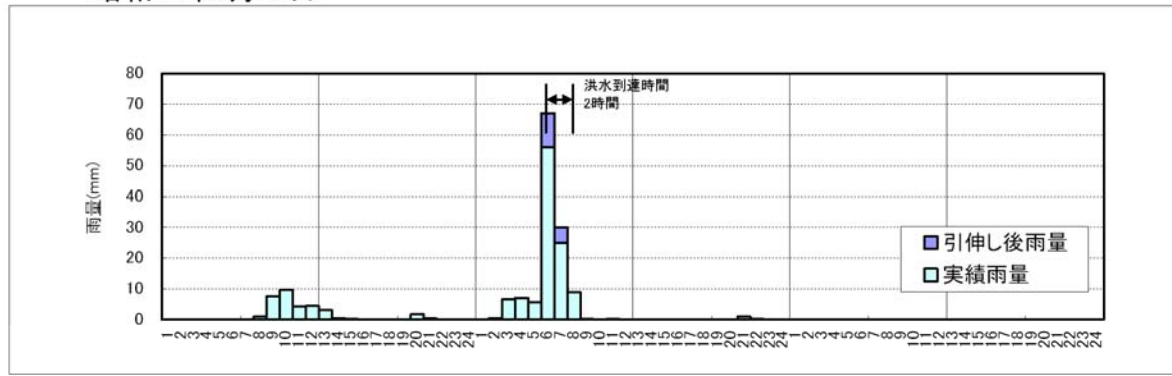
図 -1 (4) 計画降雨波形 (I型引伸し)

図 -1 (3) 計画降雨波形 (I型引伸し)

昭和36年8月9日



昭和36年9月10日



昭和39年7月16日

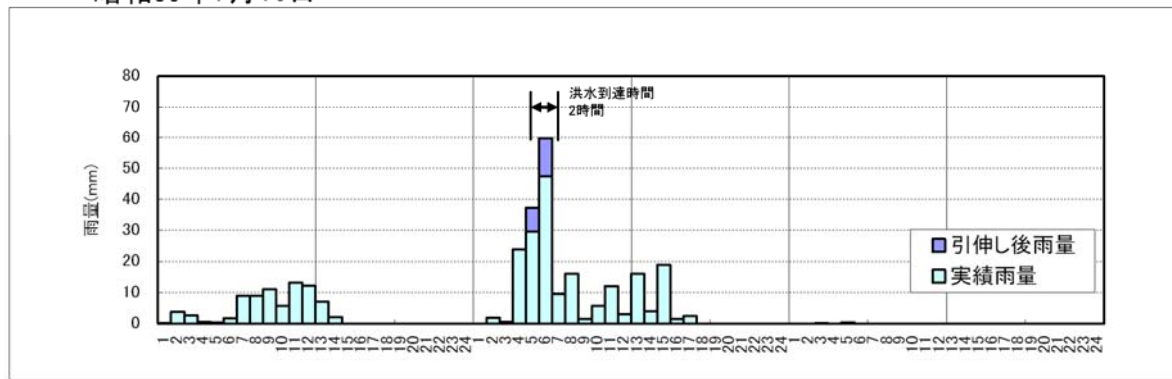
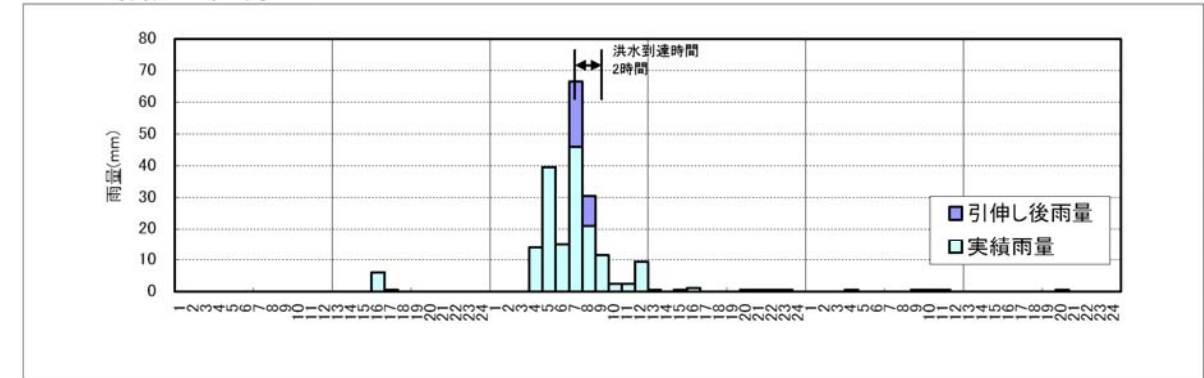
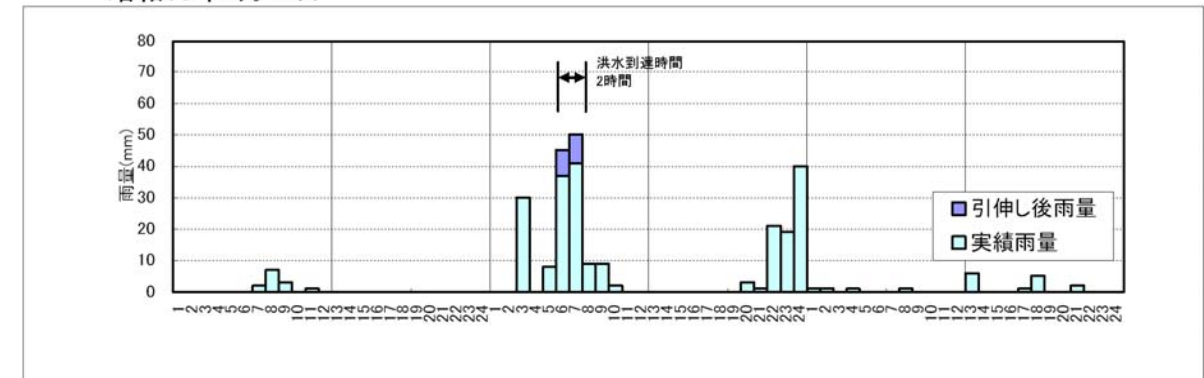


図 -2 (1) 計画降雨波形(Ⅱ型引伸し)

昭和49年7月10日



昭和63年7月13日



平成7年7月21日

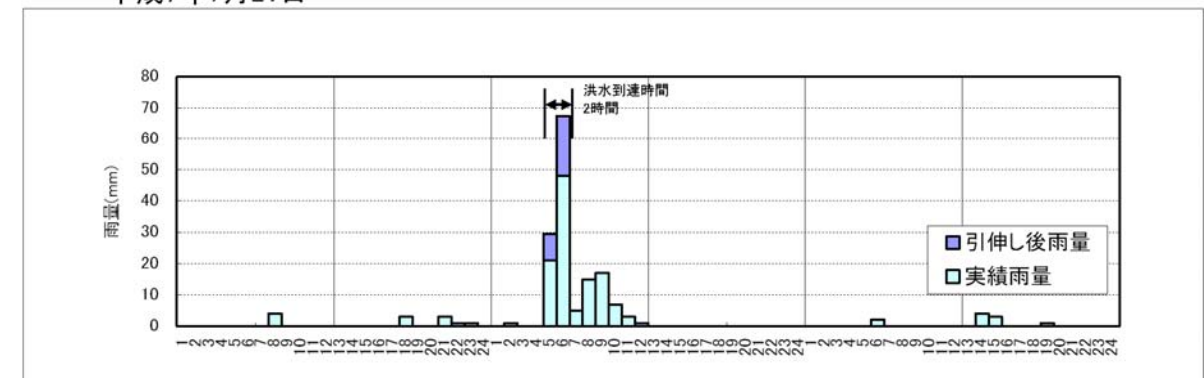
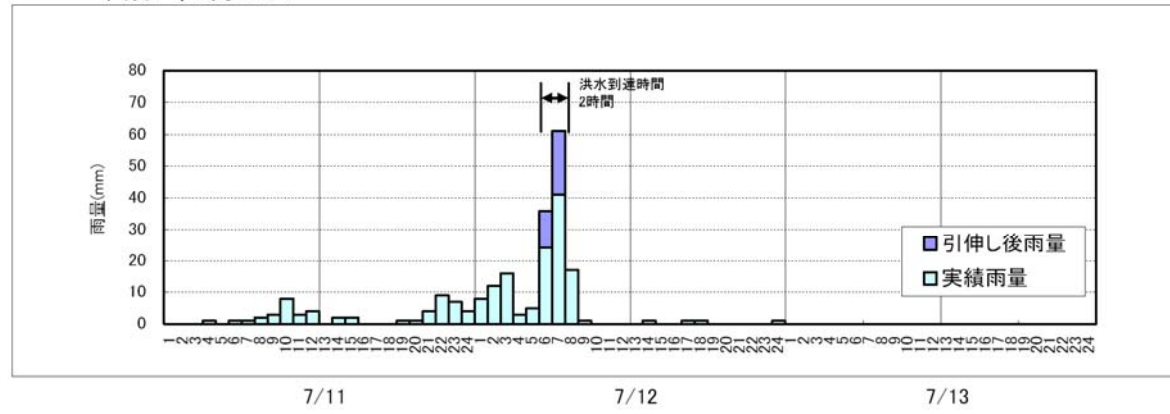
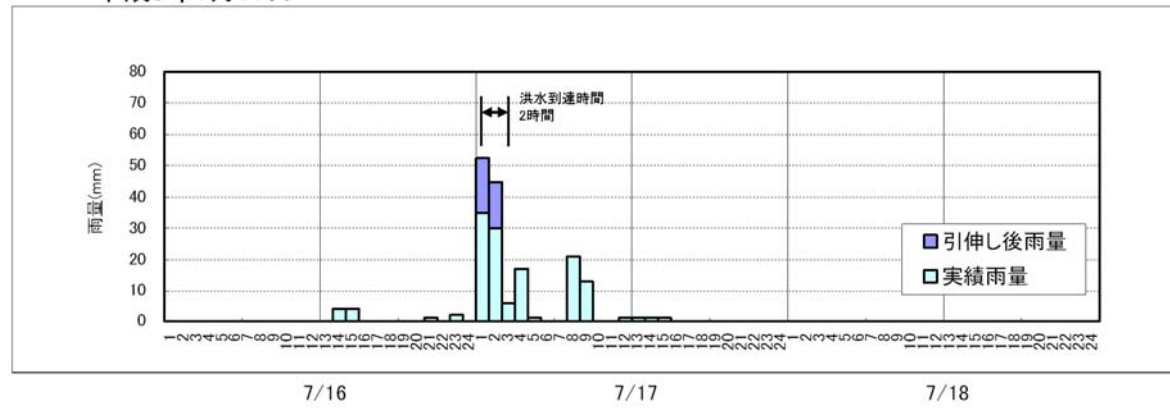


図 -2 (2) 計画降雨波形(Ⅱ型引伸し)

平成9年7月12日



平成9年7月17日



平成15年9月6日

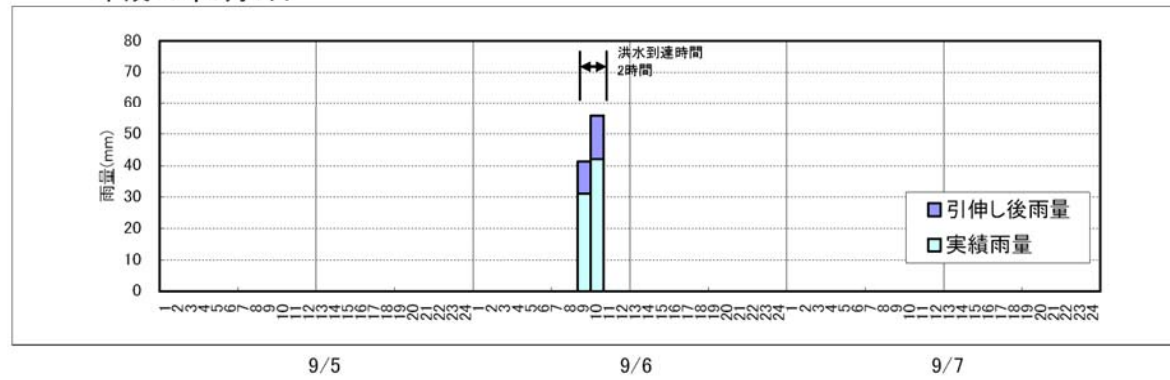


図 -2 (3) 計画降雨波形(Ⅱ型引伸し)

平成21年7月19日

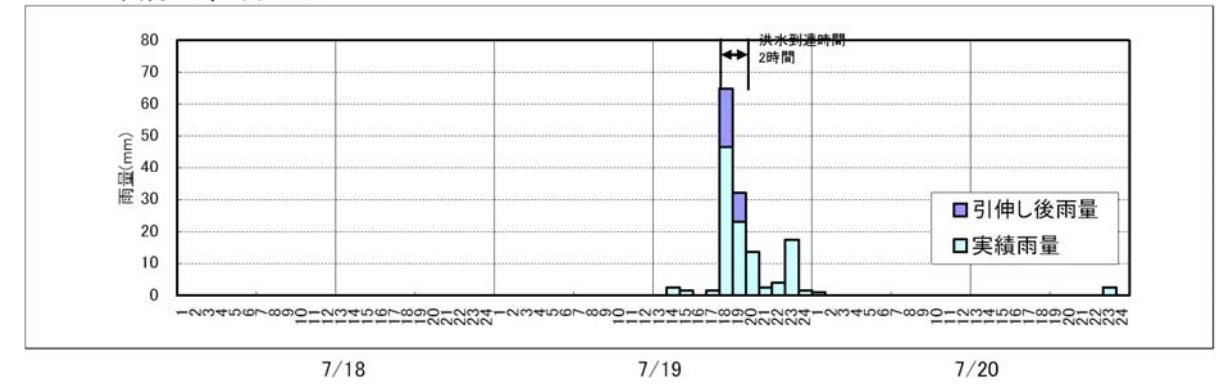


図 -2 (4) 計画降雨波形(Ⅱ型引伸し)

資料 6 朝酌川改良工事全体計画書（H6.3 認可）の概要

本文対応ページ : P-38 他

(5) 支川(市内河川)の流量配分計画

流量配分は、合理式でのピーク流量を各河道に与えて、河川網の不等流計算により決定する。

<不等流計算条件>

分合流点水位が合致すること。

(1)大橋川の出発水位

大橋川の水位は、市内河川の流出の影響を受けないものとした。大橋川の平水位は、中海と穴道湖の平水位及び距離比により求め、また最下流朝酌川合流点を基準として各河川の平水位を決定する。

1) 大橋川平水位 () : 計算値

| | | |
|----------|---------------|--------|
| 朝酌川合流点 | 0.50m (0.45m) | 最下流基準点 |
| 上道子川合流点 | 0.52m (0.47m) | |
| 田町川合流点 | 0.57m (0.47m) | |
| 四十間堀川合流点 | 0.53m (0.48m) | |

2) 実績洪水における同時水位

①水位ハイドロ (T=1/50)

穴道湖・中海の水位の最大値を確率評価することにより、確率T=1/2のピーク水位を求め、この水位と斐伊川工事実施基本計画でのT=1/150水位(穴道湖・中海)とによりT=1/50のピーク水位を設定した。昭和39年7月については、工事実施基本計画対象河川外であるため、実績洪水の水位ハイドロをスライドした。昭和47年7月については、T=1/150の水位ハイドロをスライドした。中間地点の水位は、距離比で求めた。

・地区内の土地利用状況

現在の市街化率が進展したときの平成50年度時点の市街化状態を想定

・等価粗度

建設省河川砂防技術基準(案)に示されている最小値を使用(流出の最大側)した。

| 地 点 | S.39.7洪水 | S.47.7洪水 |
|----------|----------|----------|
| 四十間堀川合流点 | 0.591m | 1.078m |
| 田町川合流点 | 0.672m | 1.034m |
| 上道子川合流点 | 0.672m | 1.034m |
| 朝酌川合流点 | 0.642m | 0.962m |

(2)河川網計算

河川網の計算は、各分合流点における水位が一致するように、不等流計算により試算を行い、各河川の流量配分を求める。

水位条件としては、大橋川平水位を出発水位とした。

市内河川における最高水位が、黒田地点でほぼ家屋敷高とみなせる水位T.P+1.50m以下になるような河道を計画する。

河道条件は、北田川については、現行の中小河川改修事業、その他の河川については、上記条件を満足する断面として検討を行った。

流量条件は、合理式により求められたピーク流量を用いる。

各地点の残流域流量は合理式により求め図中に示した地点でその値を与える。

(3)河道計画

河川網計算結果より各河川の河道断面は、次のようにする。

A 朝酌川

現在の「中小河川改修事業全体計画」とおとしする。大橋川本川の完全バック堤とする。

B 北田川

No. 0-24 現在の「中小河川改修事業全体計画」とおとしする。
No. 24-46 現在の「中小河川改修事業全体計画」を継重し、計画河床T.P-2.0m・河床幅10.0m・河幅28.3mとする。
No. 46-47 現在の「中小河川改修事業全体計画」を継重し、計画河床T.P-2.0mとし、河幅は、現況河道に近い断面で改修を行う。

C 京橋川

No. 0-51 北田川の「中小河川改修事業全体計画」を継重し、計画河床T.P-2.0m・河床幅5.0m・河幅23.1mとする。

D 四十間堀川

四十間堀川下流端の樋門出口付近のボックスは、暫定断面であるためその上流の断面に合わせる。
No. 0-7 北田川の「中小河川改修事業全体計画」を継重し、計画河床T.P-2.0m・河床幅11.0m・河幅は、現況河道に近い断面で改修を行う。
No. 7-24 北田川の「中小河川改修事業全体計画」を継重し、計画河床T.P-2.0m・河床幅15.0m・河幅25.4mとする。

E 城山西堀川

No. 0-4 計画河床T.P-1.0m・河床幅3.0mとし、河幅は、現況河道に近い断面で改修を行う。
No. 4-17 計画河床T.P-1.0mとし、河幅は、現況河道に近い断面で改修を行う。

F 田町川

No. 0-3 計画河床T.P-1.5m・河床幅7.5m・河幅9.6mとし、現況河道に近い断面で改修を行う。

(4)計画流量の決定

河川網計算により求めた各河川流量より、朝酌川の流量を次のように決めた。

朝酌川計画流量

大橋川合流点~北田川合流点 450m³/s

市内河川の流量配分は、大橋川平水位として、朝酌川流量を上記流量に固定して、河川網により再計算し計画流量とする。

また、特性曲線法により求めたS39.7, S47.7の2洪水について、朝酌川ピーク流量流出時の大橋川同時水位を出発水位として、河川網計算を行なう。

この場合の市内河川の流量配分は、平水位の場合に比べて、ほとんど差はない。

したがって、各河川の計画流量配分は、大橋川平水位を出発水位として求めた流量とする。

ただし、大橋川同時水位の場合の市内河川の水位は、計画高水位(T.P+1.5m)を越えているため、ポンプによる内水排除への切り替えにより対応することとする。

| 大橋川出発水位 | 黒田水位 |
|----------|-----------|
| 平水位 | T.P+1.47m |
| S.39.7洪水 | T.P+1.52m |
| S.47.7洪水 | T.P+1.65m |

(5)粗度係数

市内河川の粗度係数は、水位痕跡等から推算して得られたものがないため、既存資料から判断すると次のことがいえる。

市内河川の河床材料は、既存資料からみると、D₅₀<0.1mmで、シルトが主体であり、かなり滑らかであると考えられる。

50%粒径が0.1mm以下の場合は粗度係数は資料がないため明かではないが、0.1mmの場合で判断すると、概ね0.015~0.032の範囲に分布し、平均値は0.024程度である。

一方、既存資料に示される粗度係数の範囲は、粘性土河床における人工水路あるいは改修河川の場合、0.016~0.022であり、平均値は0.020である。

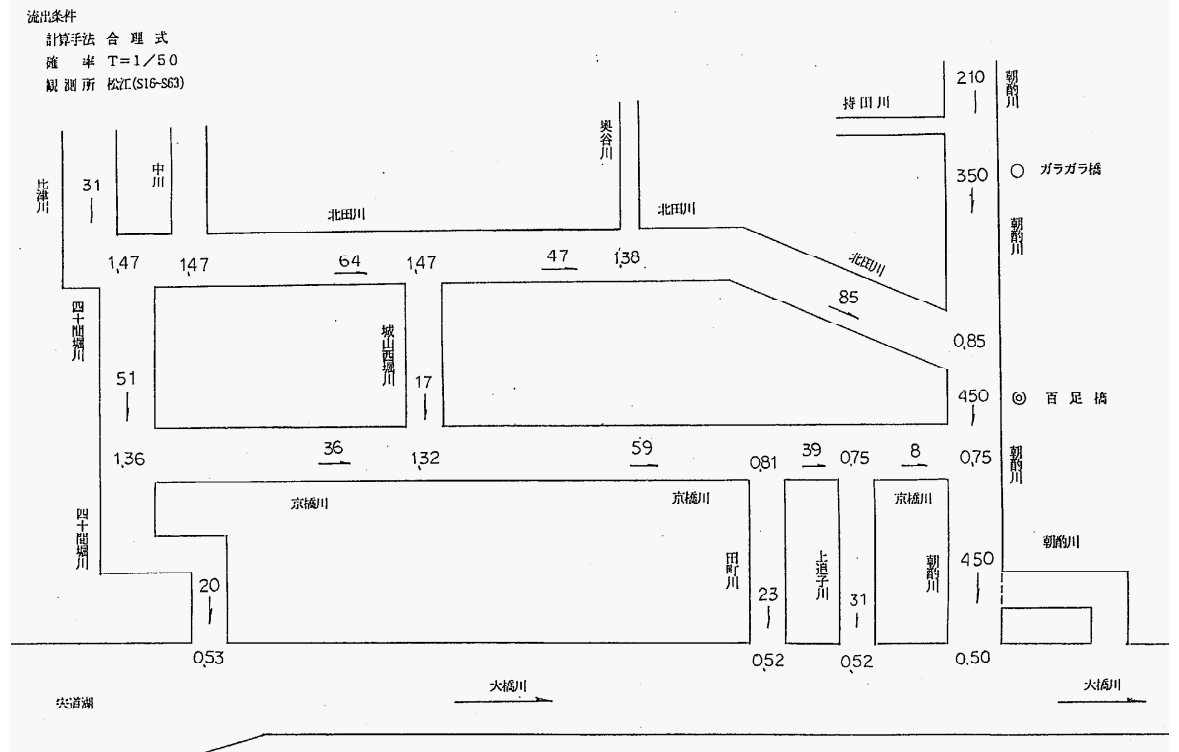
これらの数値に基づく推定と、市内河川においては今後も大きな河床変動は考えられないところからみて、市内河川の粗度係数を0.025とすることに大きな問題はないと考えられる。

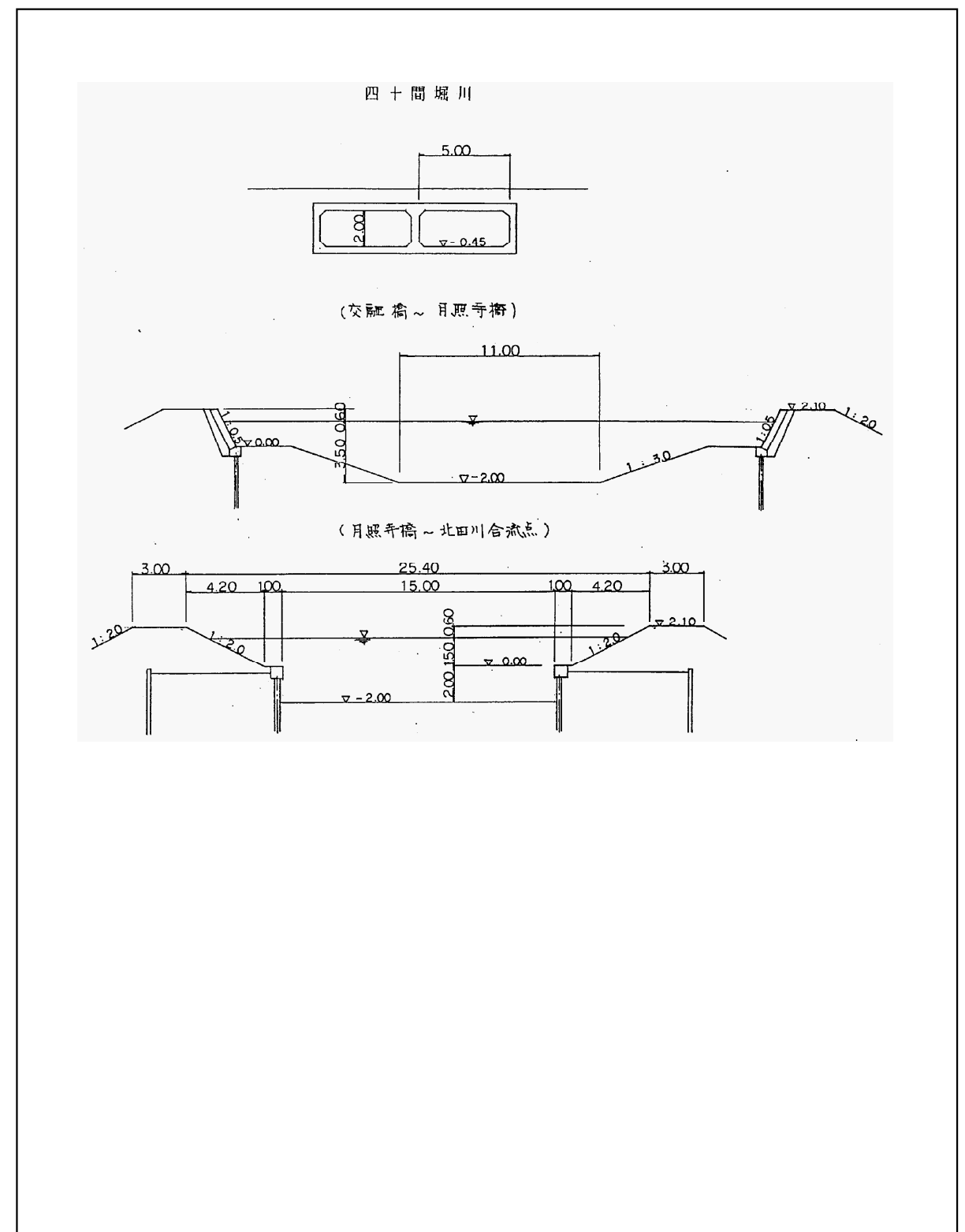
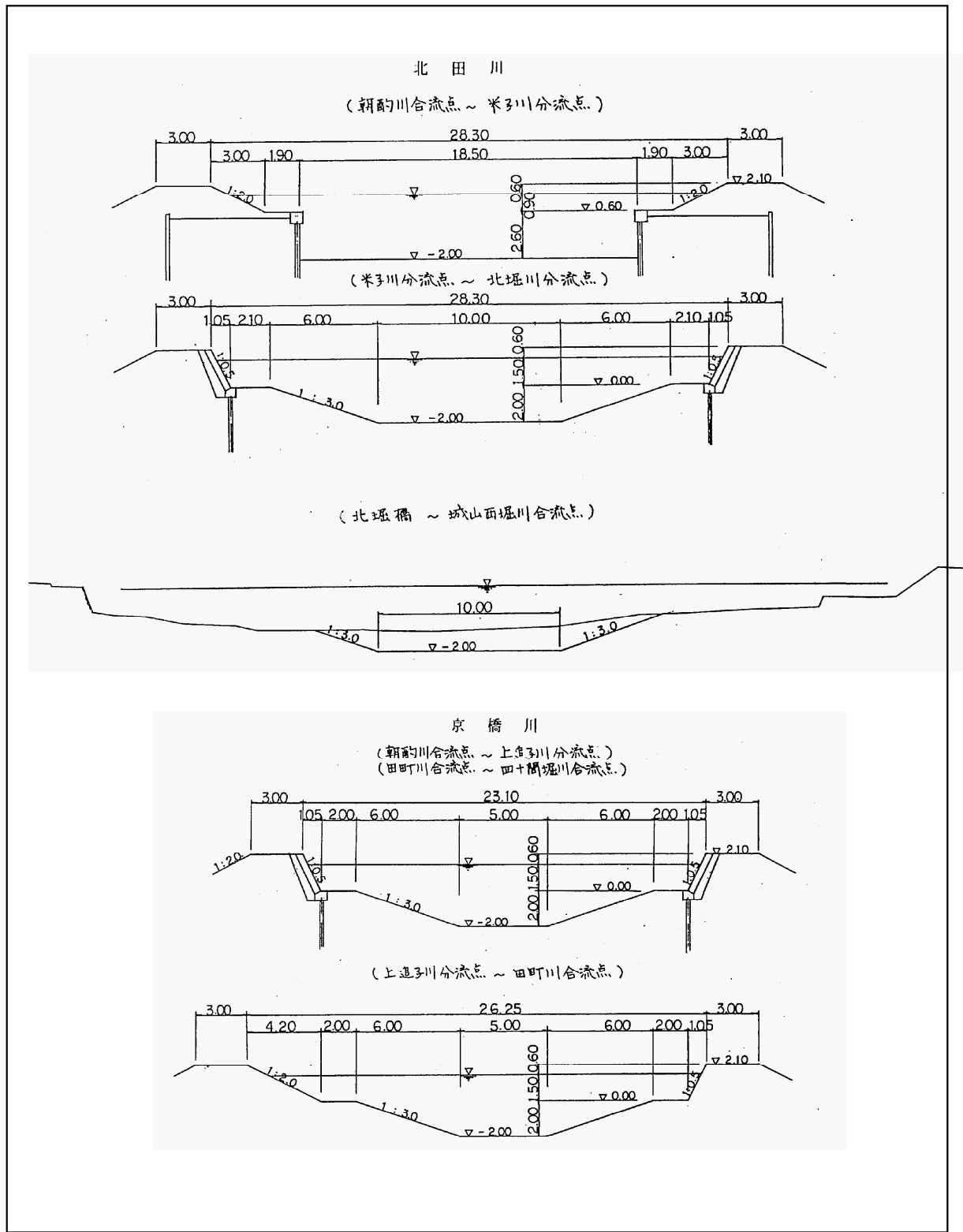
なお、直轄河川である大橋川の粗度係数は0.0225で決定されており、中小河川朝酌川は0.025で改修工事を行っている。

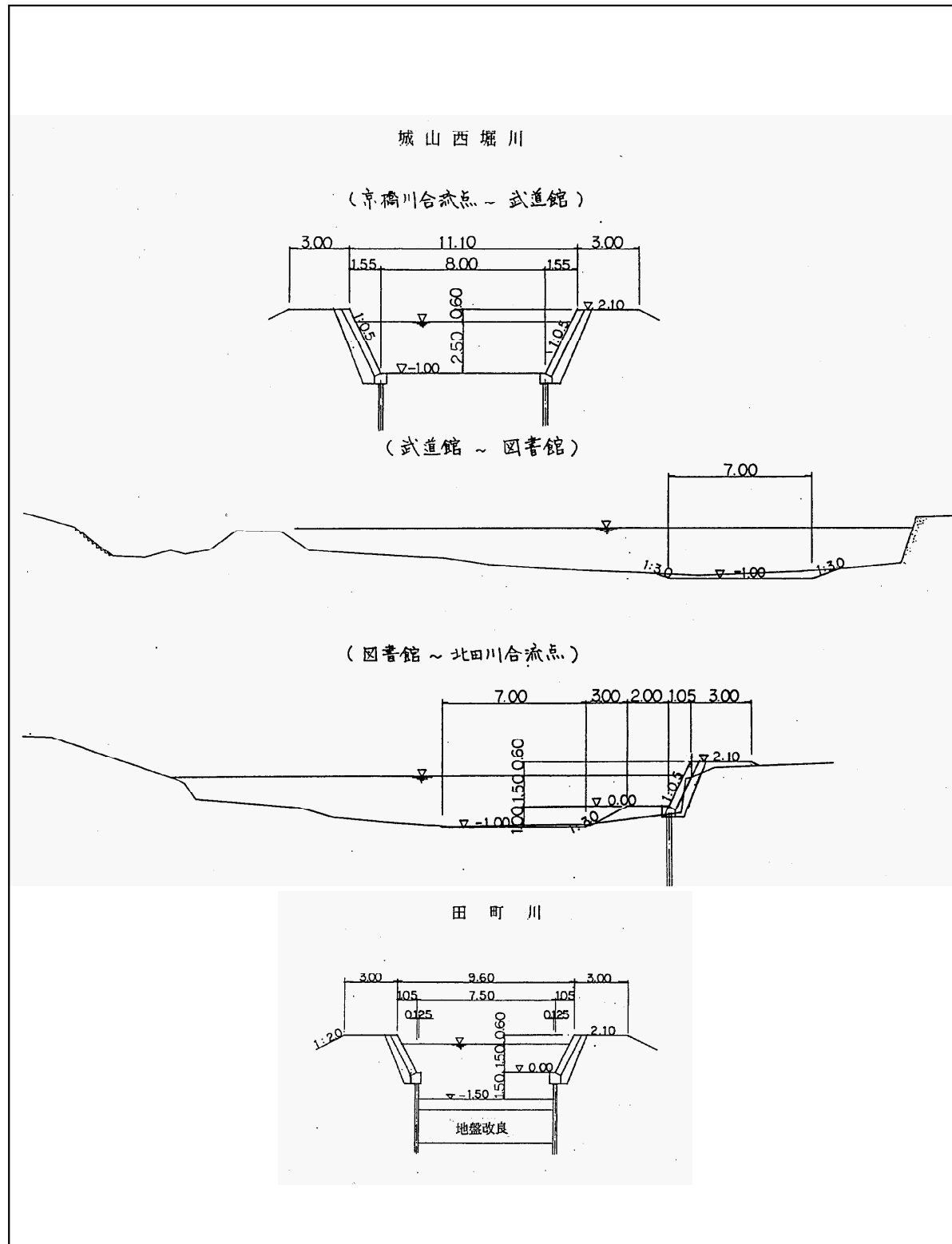
| 河川や水路の状況 | マンホールの径の範囲 |
|------------------|-------------|
| 人工水路・改修河川 | |
| ゴングリート人工水路 | 0.014~0.020 |
| スパイラル管水路 | 0.021~0.030 |
| 両岸石積水路(泥土床) | 0.025(平均値) |
| 岩盤開放 | 0.035~0.05 |
| 岩盤修正 | 0.025~0.04 |
| 粘土性河床、洗掘のない程度の取道 | 0.016~0.022 |
| 砂質ローム、粘土質ローム | 0.020(平均値) |
| ドラグライン掘しゅんせつ、雑草少 | 0.025~0.033 |
| 自然河川 | |
| 平野の小水路、雑草なし | 0.025~0.033 |
| 平野の小水路、雑草、遺木有 | 0.030~0.040 |
| 平野の小水路、雑草多、礫河床 | 0.040~0.055 |
| 山地丘陵路、砂利、玉石 | 0.030~0.050 |
| 山地丘陵路、玉石、大玉石 | 0.040以上 |
| 大道路、粘土、砂質土、総行少 | 0.018~0.035 |
| 大道路、礫河床 | 0.025~0.040 |

流量配分図

(単位: m³/s)







5-1. 平面計画

平面形状は、各河川ごとに次に示すように定めた。

(1) 北田川

| | |
|---------------|---|
| 朝酌川合流点～北田橋 | 全体計画に合わせる。(現在暫定施工中) |
| 北田橋～米子川分流点 | 左岸側は公共性の高い日赤血液センターがあり、集合住宅も多く、下流とのつながりを考慮して、左岸現況堤防に計画堤防を合わせて右岸側に拡幅する。 |
| 米子川分流点～北堀川分流点 | 右岸側に歴史的建造物である普門院があるため、右岸現況堤防に計画堤防を合わせて左岸側に拡幅する。 |
| 北堀川分流点～ | 現況河道断面に余裕があるため、現況河道にあわせて部分的に低い箇所のみ築堤を行なう。 |

②京橋川

| | |
|--------------|--|
| 朝酌川合流点～麦島橋 | 左岸側に松江市清掃センター、消防署があり、右岸側は、まだ用地的に余裕があるため、左岸現況堤防に計画堤防を合わせて右岸側に拡幅する。 |
| 麦島橋～鍛冶橋 | 現況河道中心線に計画中心線を合わせて左右岸に拡幅する。 |
| 鍛冶橋～四十間堀川合流点 | 左岸側に公共性の高い赤十字病院、警察署があり、国道431号線も河道沿いにあるため、左岸現況堤防に計画堤防を合わせて右岸側に拡幅する。 |

③四十間堀川

| | |
|---------------|------------------------|
| 大橋川合流点～荒隈橋 | 小規模河川改修の中心線にあわせる。 |
| 荒隈橋～比津川合流点 | 現況河道中心線にあわせて、左右岸に拡幅する。 |
| 比津川合流点～北田川合流点 | 現況河道中心線にあわせて、左右岸に拡幅する。 |

④城山西堀川

| | |
|------------|--------------------------------|
| 京橋川合流点～緑樹橋 | 現況河道中心線に計画中心線を合わせる。 |
| 緑樹橋～北田川合流点 | 左岸の史跡松江城に影響を及ぼさないよう右岸側に引堤を行なう。 |

(出典：「昭和63年度朝酌川中小河川改修事業全体計画変更業務委託報告書 平成元年3月」)

資料7 末次ポンプ場諸元

本文対応ページ : P-46

末次ポンプ場諸元

末次ポンプは、導水および排水を行っており、それぞれのゲート操作は次に示す通りである。

- 浄化用水導入時 NO.1 ゲート：閉 NO.2 ゲート：開
- 自然排水時 NO.1 ゲート：開 NO.2 ゲート：開
- 内水排除時 NO.1 ゲート：開 NO.2 ゲート：閉

表 1 末次ポンプ場のゲート諸元

| 水門名 | ゲート関係 (縦m×横m×門数) | 吐口断面 (縦m×横m×門数) | 吐口敷高 | 備考 (設置年度) | 出典 |
|---------|--------------------------|--------------------|-----------|--------------|----|
| NO.1ゲート | 鋼製ローラーゲート 2.2×6.0×1 | 2.2×6.0×1 | T.P-0.65 | H.13 | *1 |
| NO.2ゲート | 鋼製ローラーゲート 2.0×2.1×2 | 2.0×2.0×2 | T.P-2.00 | 不明 | *2 |
| NO.3ゲート | 鋼製ローラーゲート 2.15×5.18×2 | 2.1×5.0×2 | T.P-0.613 | S.58 | *1 |
| NO.4ゲート | 鋼製ローラーゲート 2.6×4.1×1 | 2.5×4.0×1 | T.P-0.4 | S.51 | *1 |

出典 *1：「国交省よりH.22.10入手資料」

*2：「平成11年度 3.3.10袖師大手前線(末次工区)県単独特別道路整備事業
(地方特定道路)四十間堀川調査設計業務委託 報告書 平成12年3月」

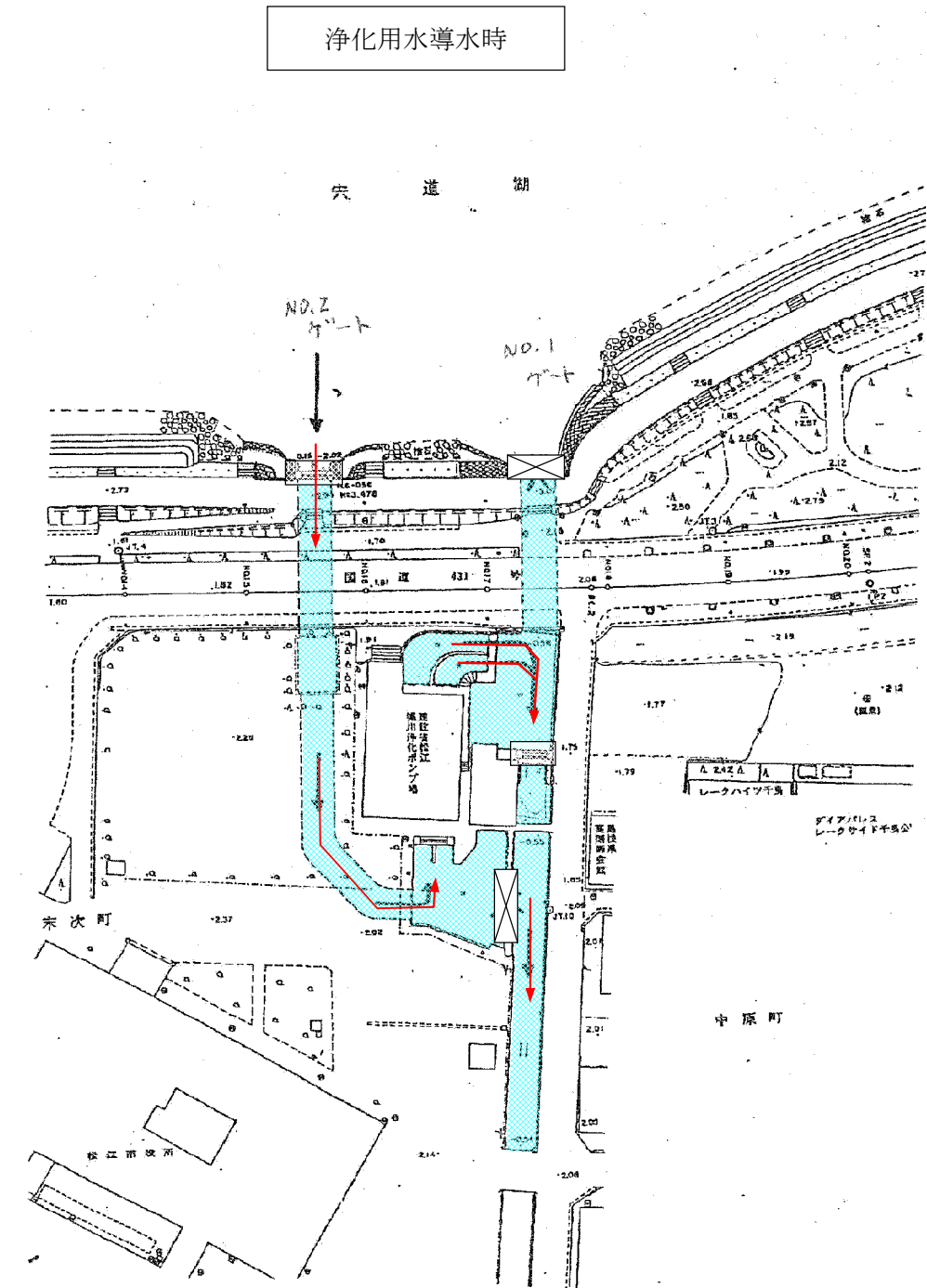


図 1 末次ポンプ場操作（浄化用水導水時）

自然排水時

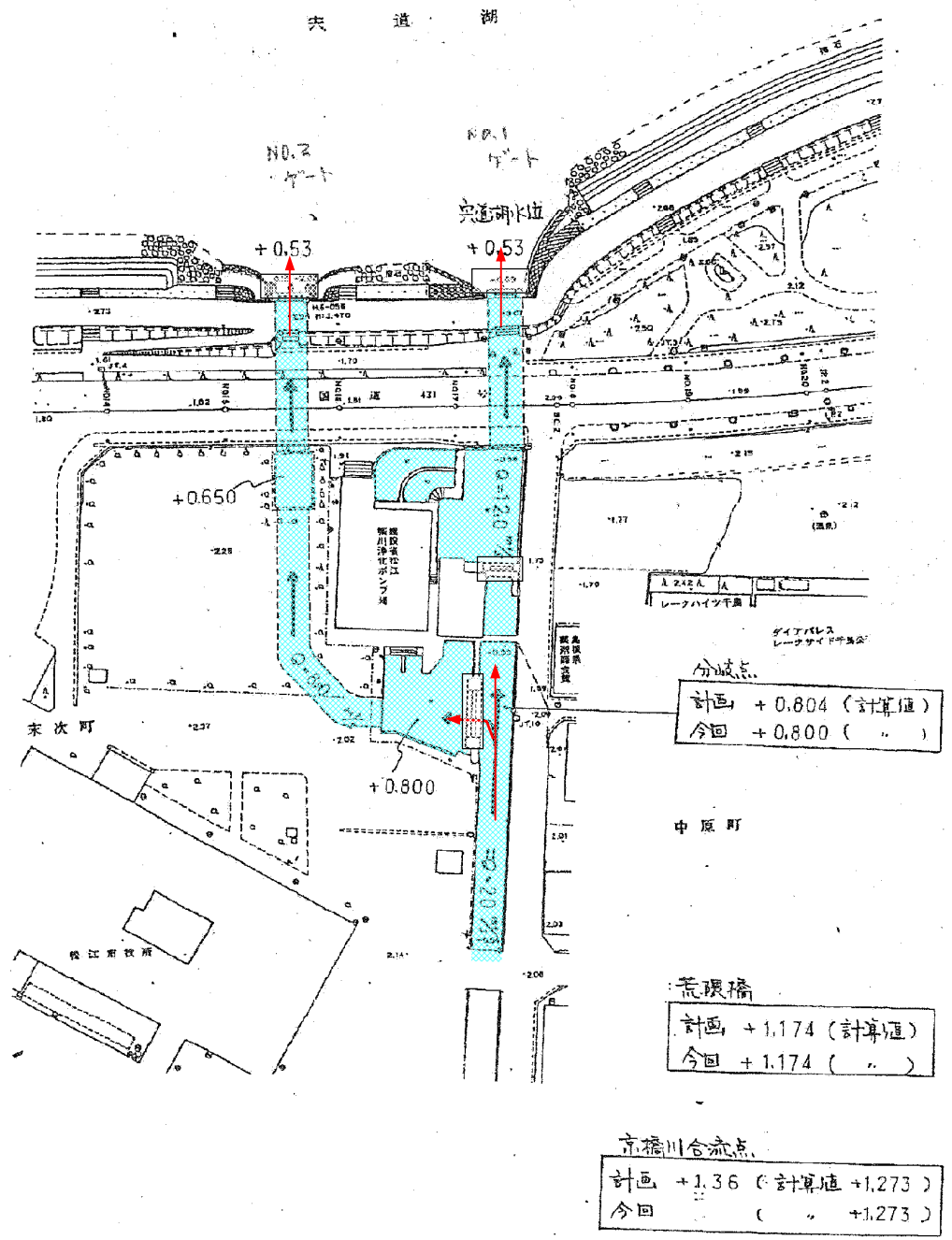


図2 末次ポンプ場操作 (自然排水時)

機械排水時

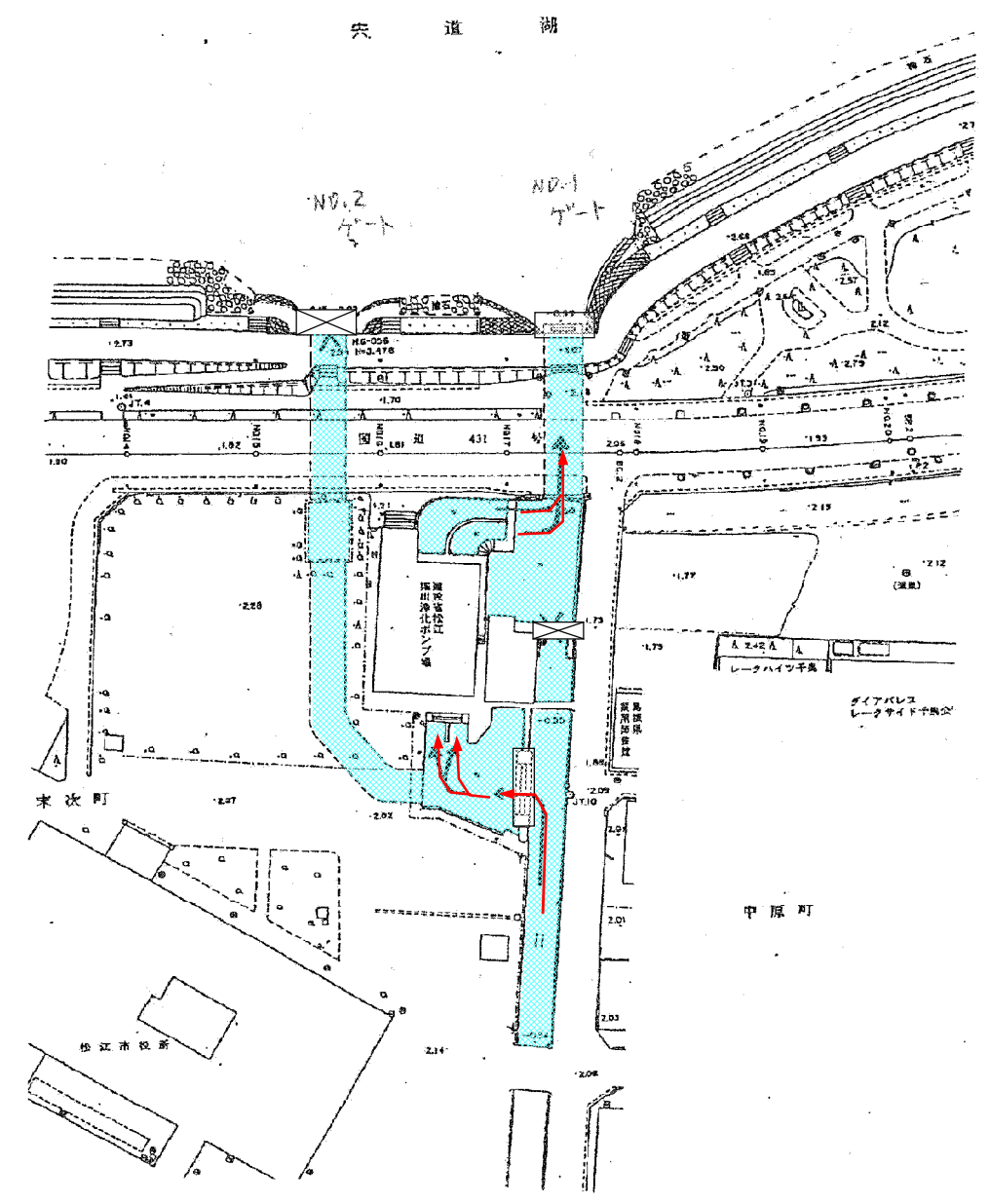
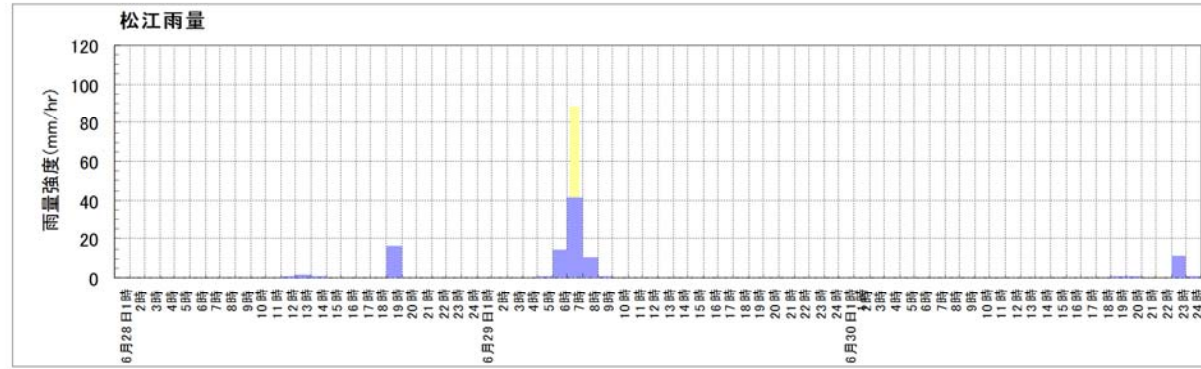


図3 末次ポンプ場操作 (機械排水時)

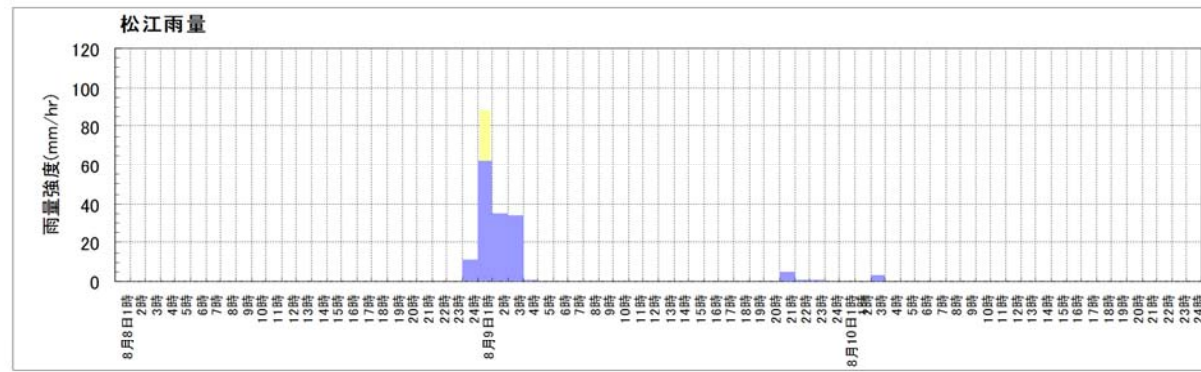
資料 8 計画降雨波形（橋南地区）

本文対応ページ : P-90

[昭和 33 年 6 月 29 日型、W=1/50、洪水到達時間：40 分間]



[昭和 36 年 8 月 9 日型、W=1/50、洪水到達時間：40 分間]



[昭和 36 年 9 月 10 日型、W=1/50、洪水到達時間：40 分間]

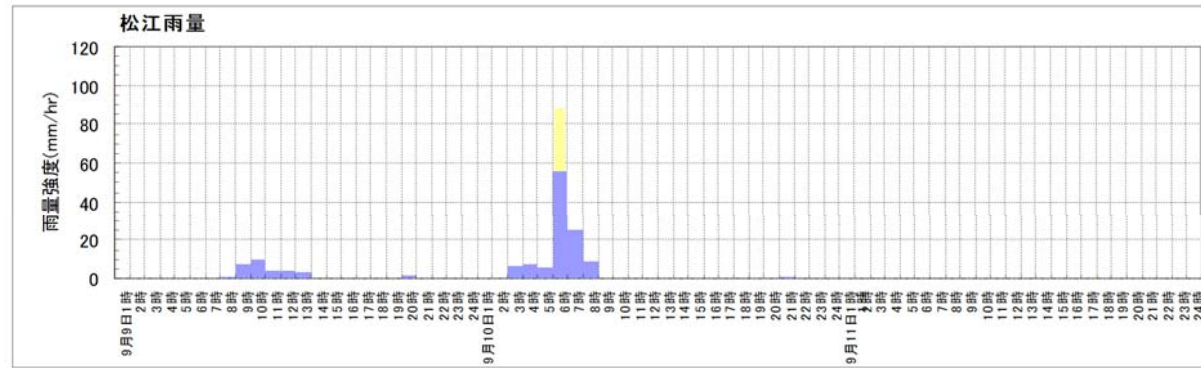
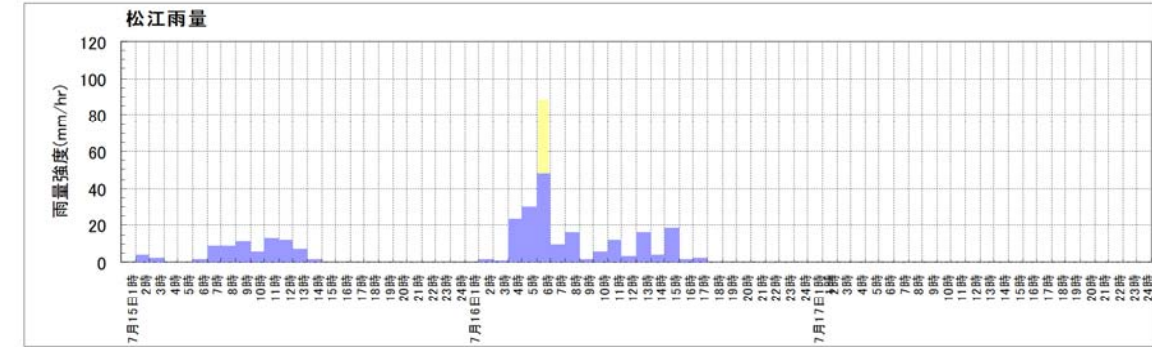
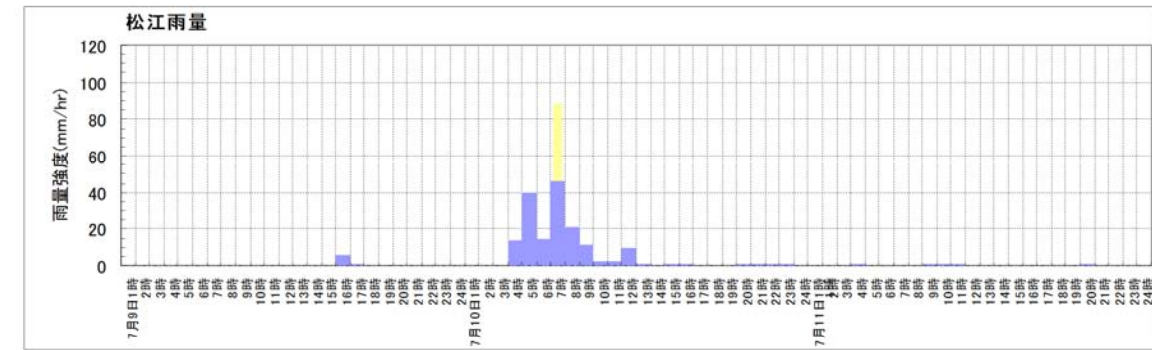


図 1-(1) 計画降雨波形(Ⅱ型引伸し_40分)

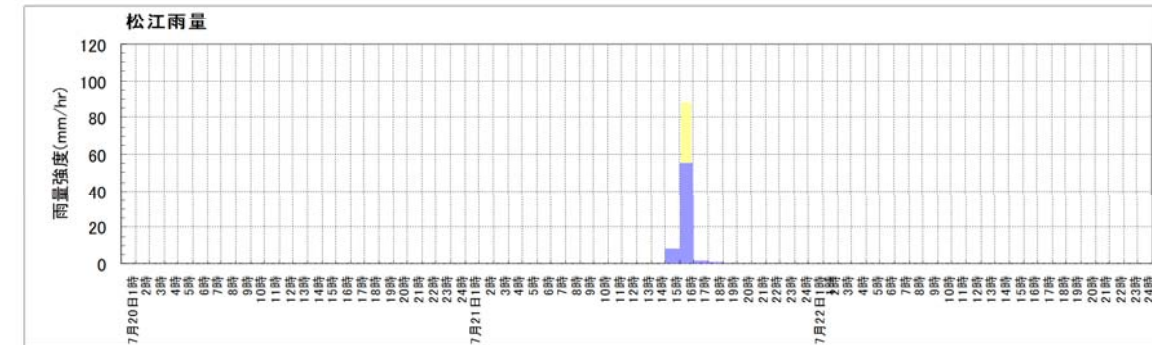
[昭和 39 年 7 月 16 日型、W=1/50、洪水到達時間：40 分間]



[昭和 49 年 7 月 10 日型、W=1/50、洪水到達時間：40 分間]

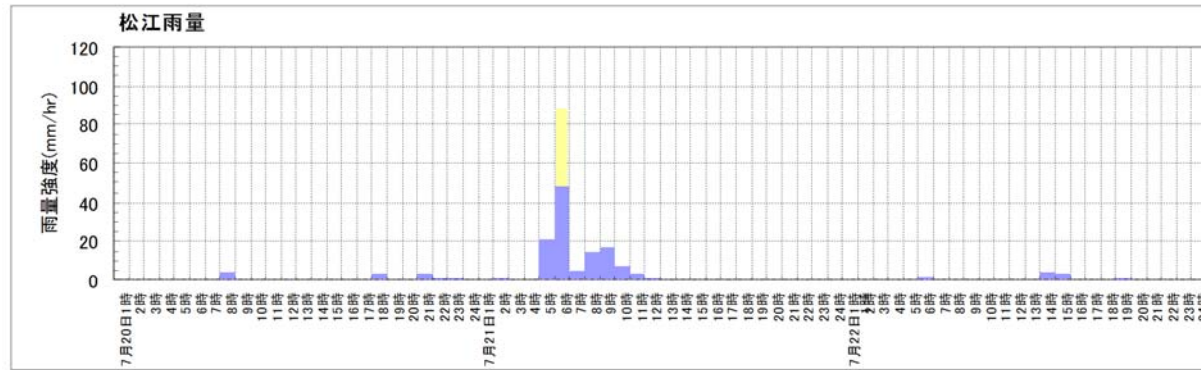


[昭和 60 年 7 月 21 日型、W=1/50、洪水到達時間：40 分間]

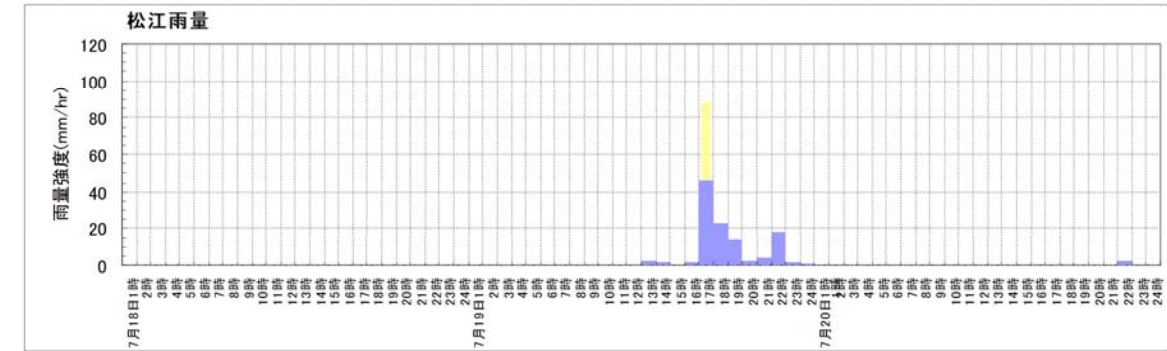


(2) 計画降雨波形(Ⅱ型引伸し_40分)

[平成 7 年 7 月 21 日型、W=1/50、洪水到達時間：40 分間]



[平成 21 年 7 月 19 日型、W=1/50、洪水到達時間：40 分間]



[平成 15 年 9 月 6 日型、W=1/50、洪水到達時間：40 分間]

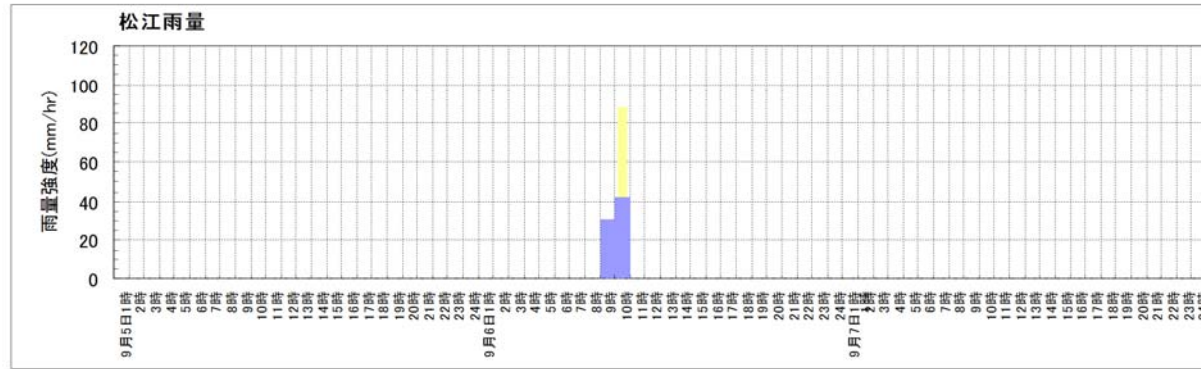


図 1- (4) 計画降雨波形(Ⅱ型引伸し_40 分)

[平成 18 年 7 月 18 日型、W=1/50、洪水到達時間：40 分間]

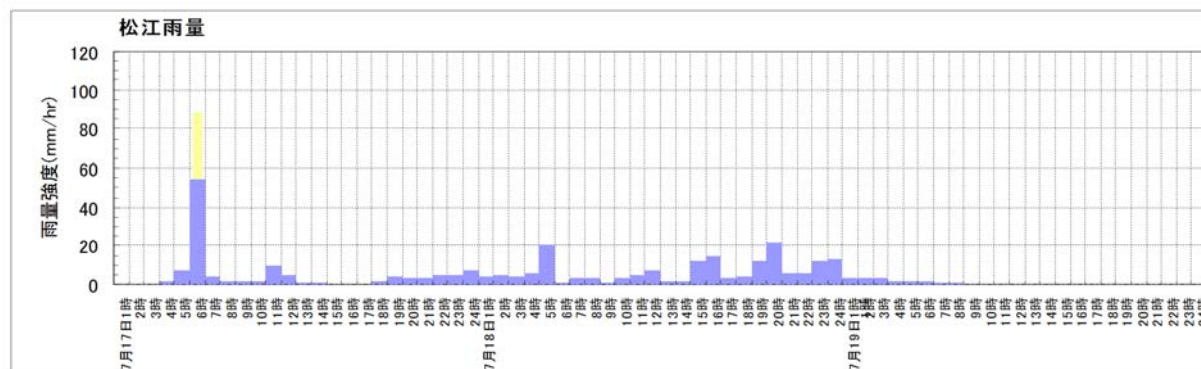


図 1- (3) 計画降雨波形(Ⅱ型引伸し_40 分)

資料9 流出ハイドログラフ（橋南地区）

本文対応ページ : P-91

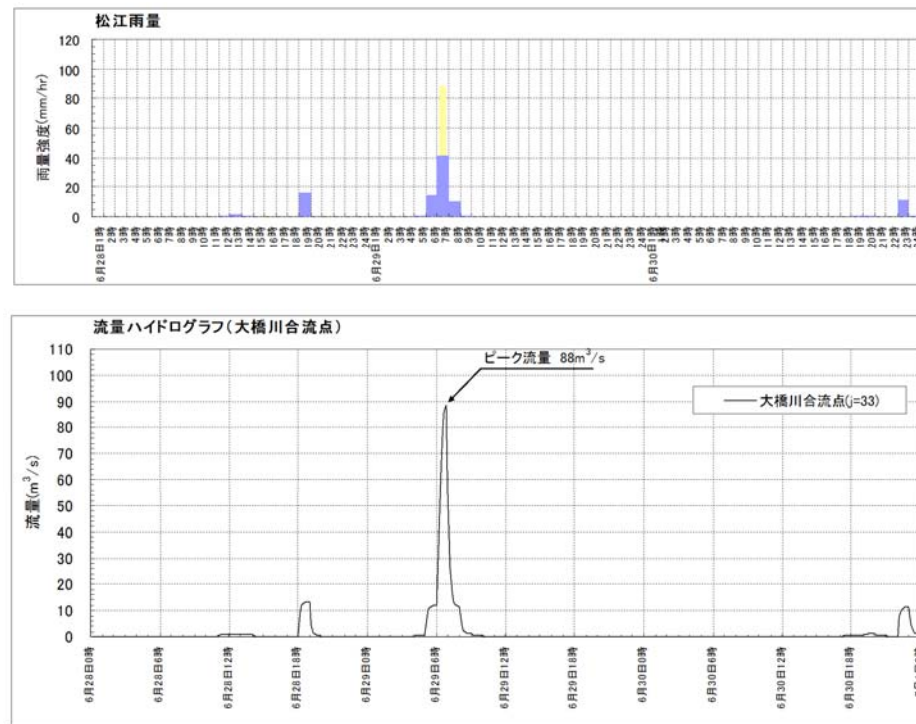


図 1- (1) 流出計算結果(S33.6.29_II型(40min)_1/50 確率)

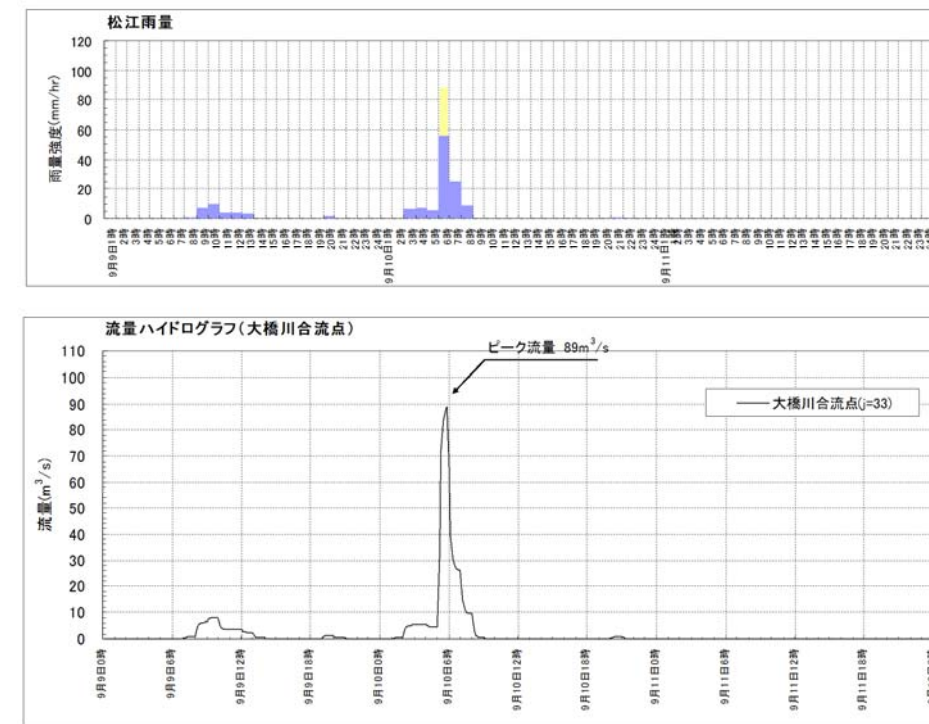


図 1- (3) 流出計算結果(S36.9.10_II型(40min)_1/50 確率)

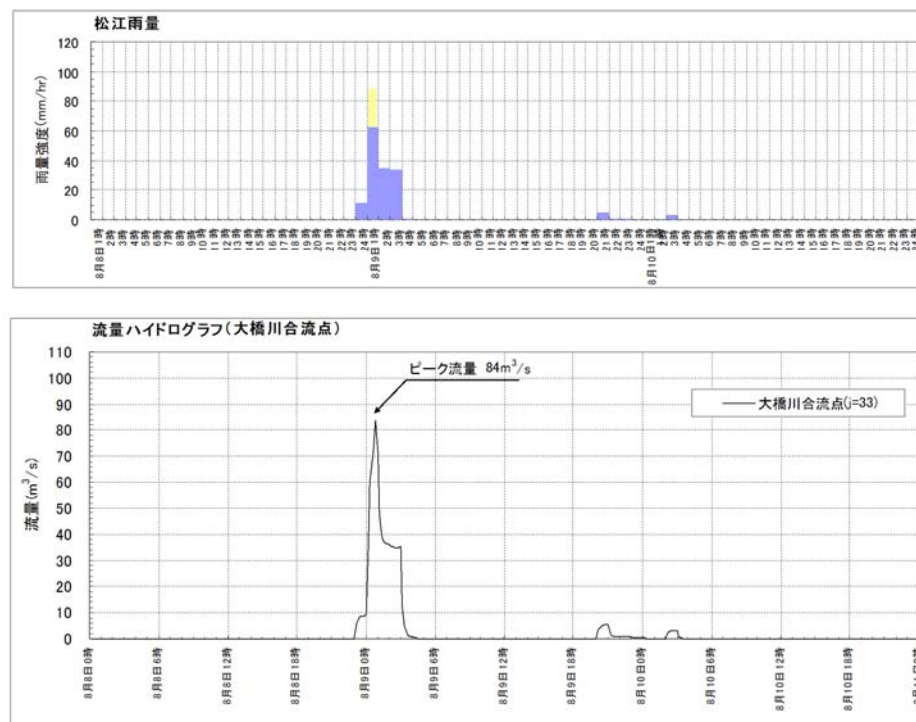


図 1- (2) 流出計算結果(S36.8.9_II型(40min)_1/50 確率)

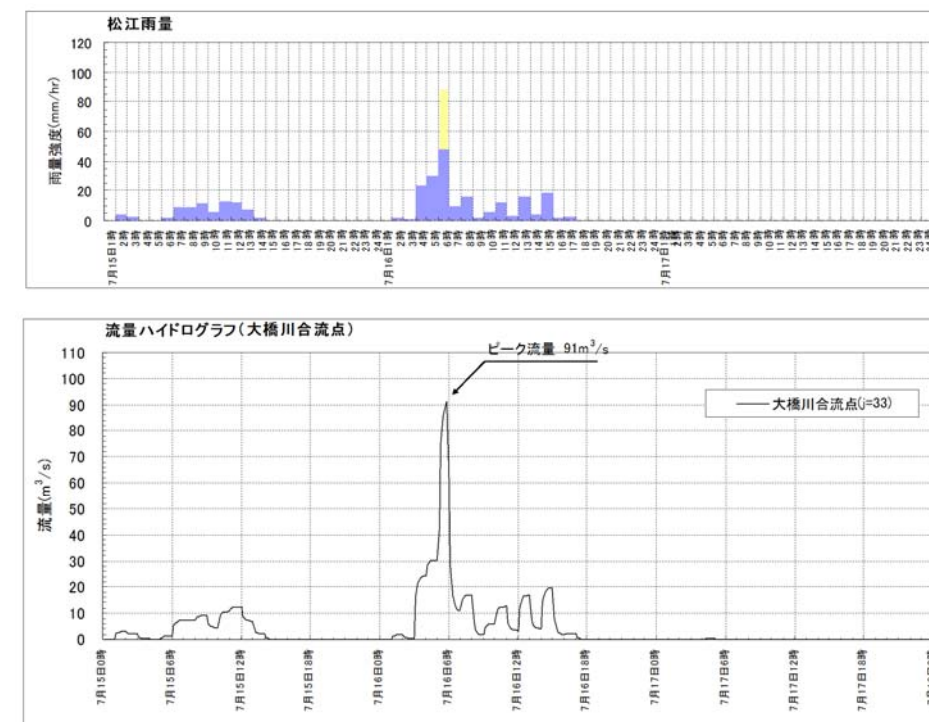


図 1- (4) 流出計算結果(S39.7.16_II型(40min)_1/50 確率)

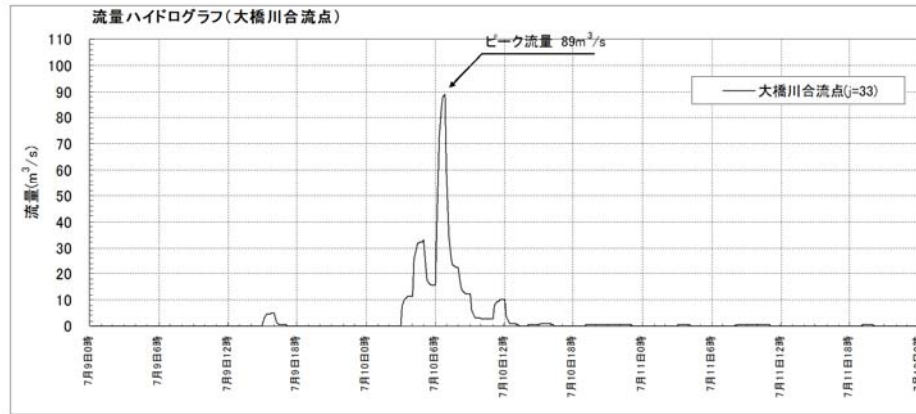
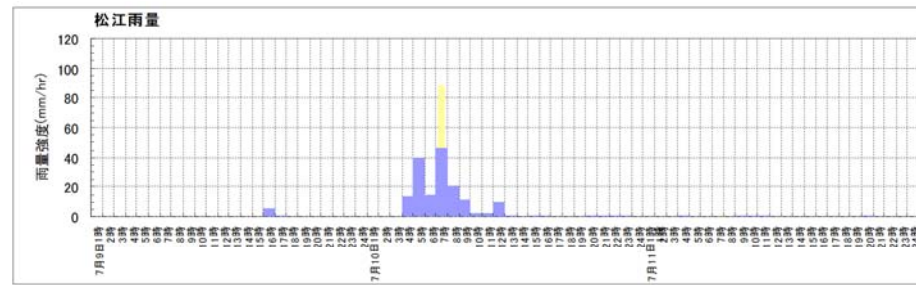


図 1- (5) 流出計算結果(S49. 7. 10_II型(40min)_1/50 確率)

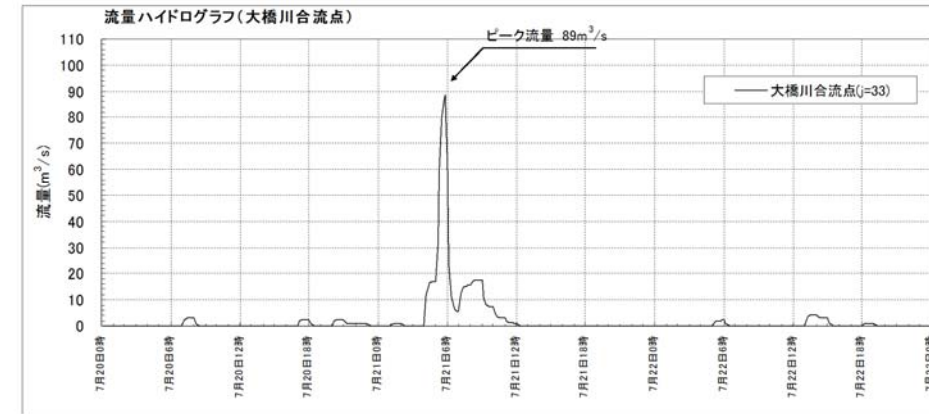
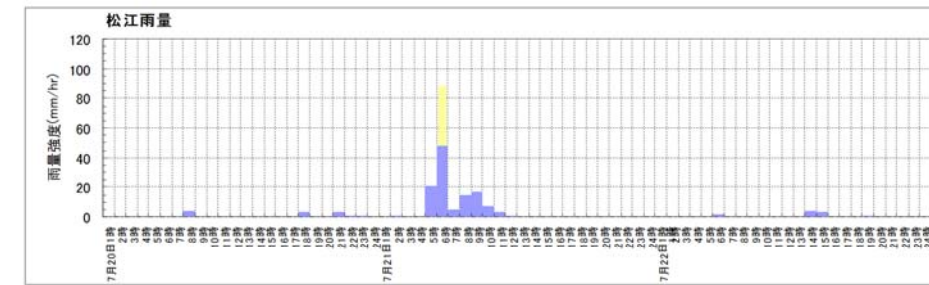


図 1- (7) 流出計算結果(H7. 7. 21_II型(40min)_1/50 確率)

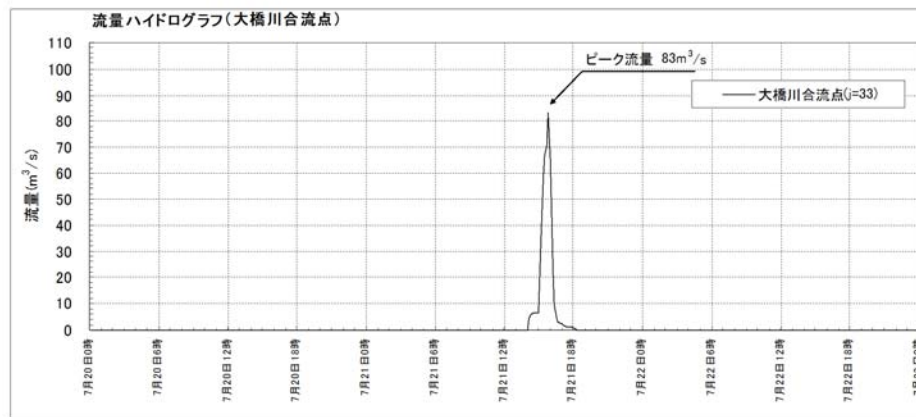
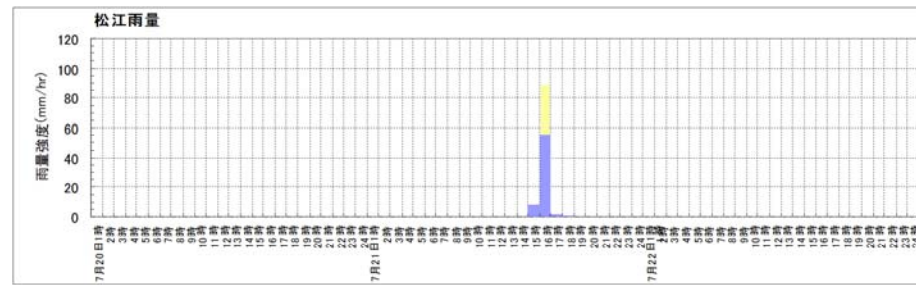


図 1- (6) 流出計算結果(S60. 7. 21_II型(40min)_1/50 確率)

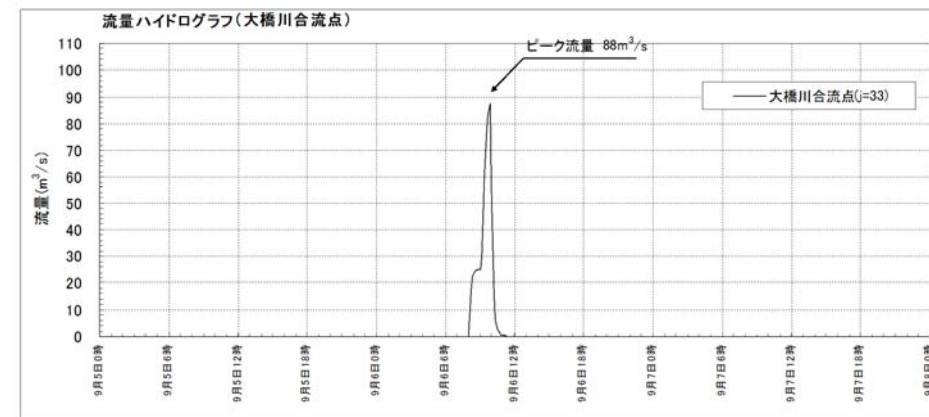
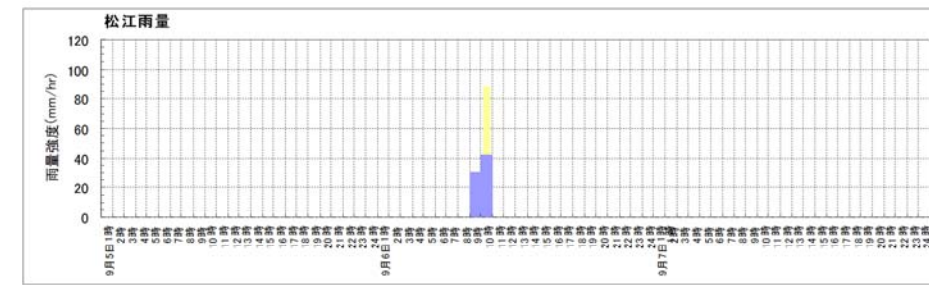


図 1- (8) 流出計算結果(H15. 9. 6_II型(40min)_1/50 確率)

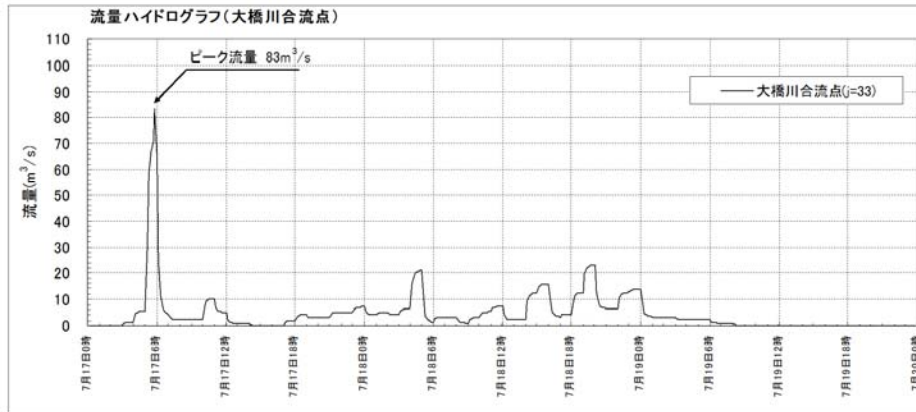
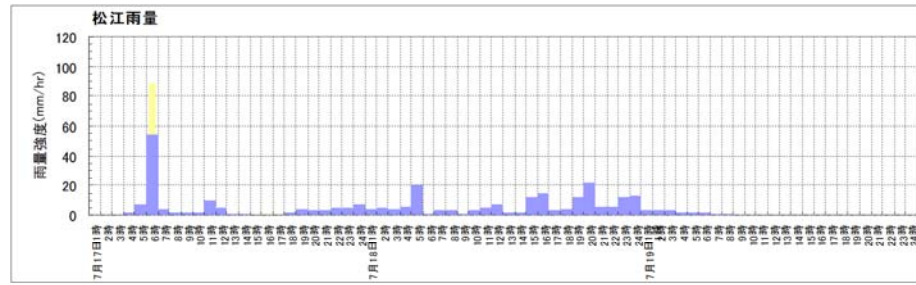


図 1- (9) 流出計算結果(H18.7.18_II型(40min)_1/50 確率)

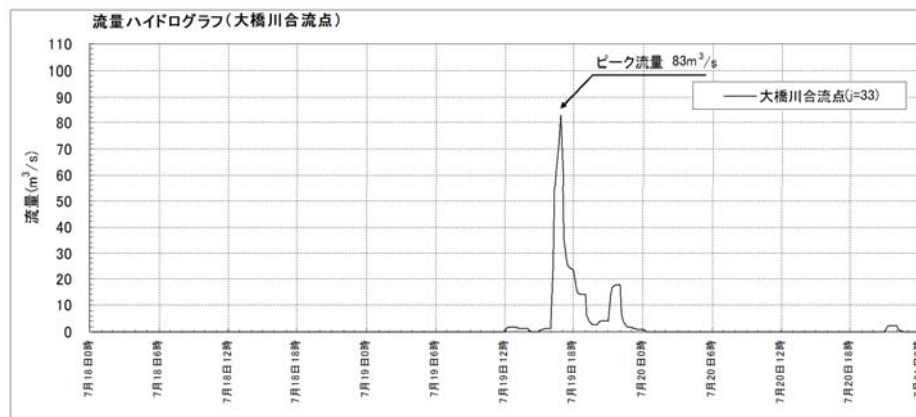
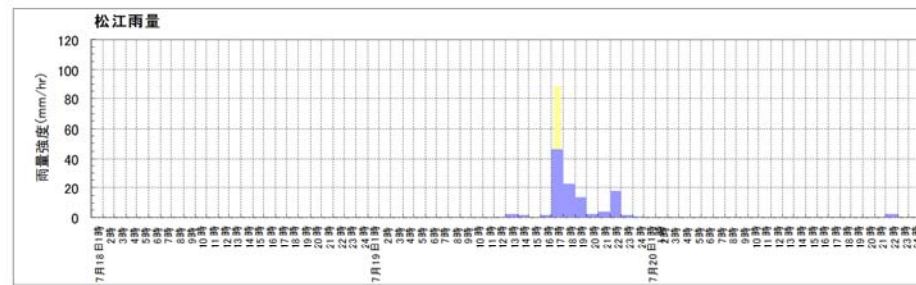


図 1- (10) 流出計算結果(H21.7.19_II型(40min)_1/50 確率)