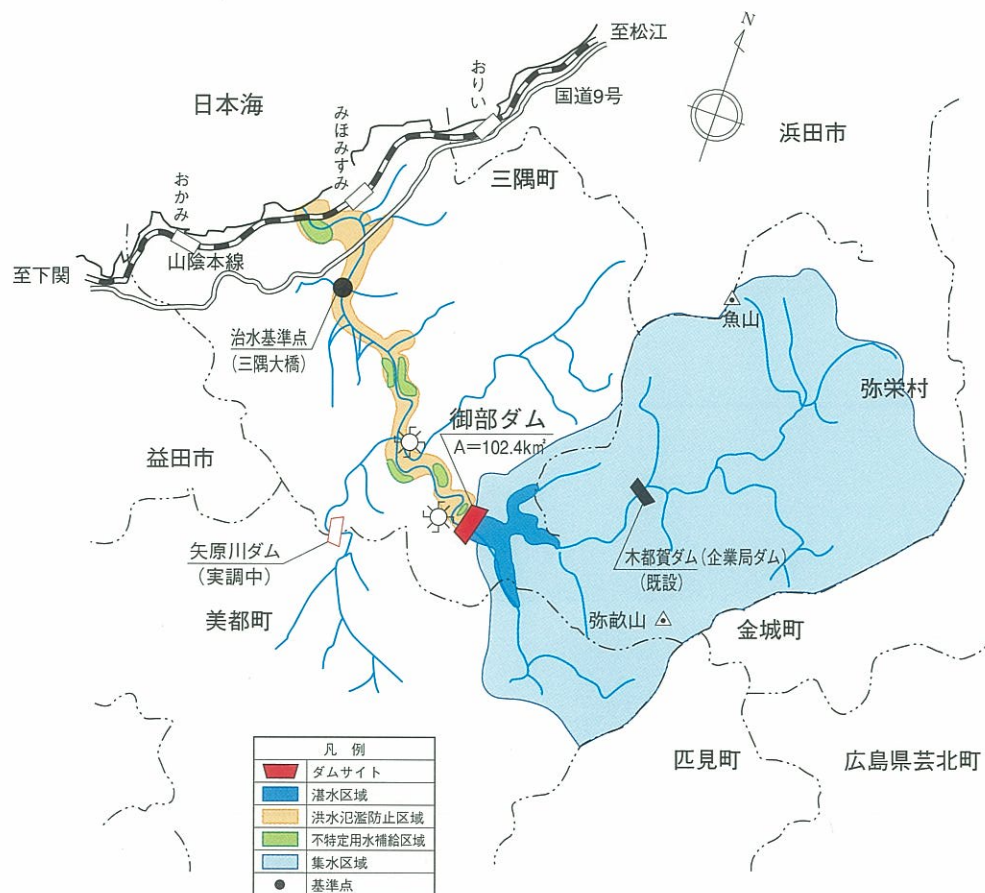


おんべ
御部ダム (三隅川総合開発事業)



みやび湖 (平成2年度完成)

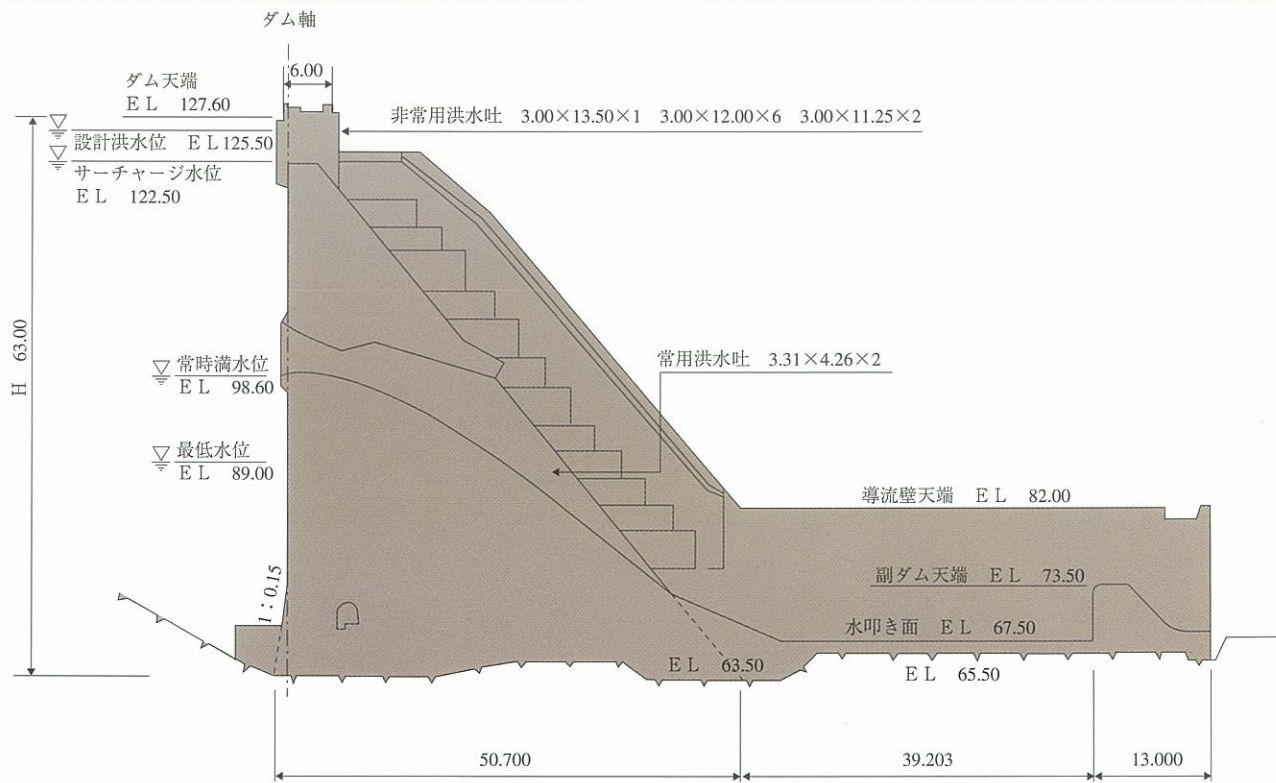
流域一覽図



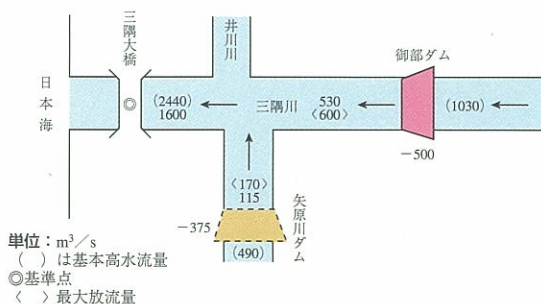
御部ダム諸元

水系名	三隅川(2級)	工期	予備調査	S47年度	
河川名	三隅川		実施計画調査	S48年度～S53年度	
型式	重力式コンクリート	事業費	建設事業	S54年度～H2年度	
ダムの地質	三群変成岩類		20,024,000千円		
流域面積	102.4km ²	アロケーション	県企業局 発電0.3%		
湛水面積	1.04km ²	水没戸数	18戸		
堤高	63.0m	放流設備	常設用備	オリフィスによる自然調節 W4.62m×H3.31m×2門	
堤頂長	177.00m		非常用備	クレスト自由越流 W11.25～13.5m×H3.0m×9門	
堤体積	130,000m ³		取水備	円形多段式シリンダーゲート φ1,000～φ1,500×3段×1条 ジェットフローゲート φ400×1門	
目的	洪水調節			1,030m ³ /S→530m ³ /S	
	水道用水	- m ³ /日			
	工業用水	- m ³ /日			
	発電	御部PS 460KW			
その他	不特定			洪水調節方法	自然調節放流

標準断面図



流量配分図



貯水池容量配分図 (単位m³)

