

別添様式2-1

# 自然環境整備計画(国定公園等整備事業) 【令和6年度～令和10年度】

しまねけん  
島根県

当	初	令和5年12月
第1回	変更	令和6年12月
第2回	変更	令和7年12月

別添様式2-(2) 目標、計画期間及び整備方針(自然環境整備計画(国定公園等整備事業))

都道府県名	島根県	対象地域	西中国山地国定公園
-------	-----	------	-----------

計画期間	令和 6 年度 ~ 令和 10 年度
------	--------------------

<p><b>目標</b></p> <p>大目標: 快適で安全な利用施設の整備による自然とのふれあいの推進          目標1: 老朽化した施設の再整備を行い、利用者の安全確保及び景観の改善を図り、快適な自然空間を提供する。          目標2: 野営場の不備な施設を一部改修し、利用者の安全対策や利用増を目指す。</p>
--

<p><b>目標設定の根拠</b></p> <p>対象地域の現状</p> <p>島根県石見地方の広島、山口両県境部に続く延々40kmにわたって細長く接する中国山地の脊稜一帯と、その断層線に沿って形成された深い峡谷とから成っている。公園の中央部は、西中国山地国定公園の最高峰・恐羅漢山をはじめとした山岳部と、恐羅漢山を源流とする表匹見峡、裏匹見峡、奥匹見峡の3つの変化に富んだ渓谷からなっており、四季折々の自然の中で登山、キャンプ、自然探勝などが楽しめる。          ・裏匹見峡は、広見川流域のV字峡谷であり、レストパークから展望台のある鈴ヶ岳までの4kmは、自然探勝歩道が整備されている。途中奇岩怪石の間を縫って五段の滝をはじめとする滝が連続し、神秘的な水面の色をたたえる平田淵をはじめとした奇観が展開し、絶好のハイキングコースとなっている。</p> <p>課題</p> <p>・裏匹見峡野営場の施設が老朽化しており、利用者にとって不備な施設を改修する必要がある。また、当初施設整備してから長年改修されていない施設について利用者の安全対策やニーズを反映した設備や施設に見直しを行う必要がある。</p>
--

<p><b>対象地域の整備方針</b></p> <p>老朽化しているバンガロー、管理棟シャワー室、ランドリー室の改修工事、整備工事を行う</p> <p>野営場施設の出入口がバリアフリーに対応していないため、改修工事を行う。</p>	<p><b>方針に沿った主要な事業</b></p> <p>【1-1】裏匹見峡野営場再整備事業          ・バンガロー、管理棟シャワー室、ランドリー室改修工事(町)</p> <p>【1-1】裏匹見峡野営場再整備事業          ・施設出入口バリアフリー改修工事(町)</p>
---	---

目標を定量化する指標								
指 標	単 位	定 義	調査等の方法	目標と指標及び目標値の関連性	従前値	目標値		
						基準年度	目標年度	
西中国山地国定公園(島根県エリア)利用者数	千人/年	自然公園の利用者数	環境省の自然公園利用状況調査を活用	自然公園の施設の再整備に対する指標とし、コロナ禍前の水準(R元年度)を目標値として基準年から60千人の利用者増加を目指す。	51	令和4年度	111	令和10年度

<p><b>その他必要な事項</b></p>
------------------------

別添様式2-(2) 目標、計画期間及び整備方針(自然環境整備計画(国定公園等整備事業))

都道府県名	島根県	対象地域	比婆道後帝釈国定公園					
計画期間	令和 6 年度 ~ 令和 10 年度							
<b>目標</b> 大目標: 快適で安全な利用施設の整備による自然とのふれあいの推進 目標1: 老朽化した施設の再整備を行い、利用者の安全確保及び景観の改善を図り、快適な自然空間を提供する。								
<b>目標設定の根拠</b> 対象地域の現状 島根県の東南部にあり、島根・広島・鳥取県境に接する中国脊梁山地の一角を中心に広がる山岳公園で、県内では、奥出雲町の吾妻山・船通山・三井野原の一角が含まれる。山稜部は、中国山地特有の緩やかな山並みが続き、吾妻山の犬膳原に代表される広大な風衝草原が発達している。吾妻山にはキャンプ場があり、登山やキャンプに多くの人が訪れるほか、三井野原はスキー場として、船通山は八岐大蛇退治の伝説地として有名であり、四季折々の自然の中で登山、キャンプ、自然探勝などが楽しめる。吾妻山大膳原野営場は標高1,000mに位置しており、登山キャンプの愛好家から人気の野営場である。また、電気もなく水道も通っておらず標高も高いが、あえてその不便を生かし、地元小学校の学習体験の場としても活用されている。								
<b>課題</b> 吾妻山大膳原野営場の施設が腐朽・老朽化しており、利用者が安全に利用できない状況となっている。								
<b>対象地域の整備方針</b> 老朽化しているベンチ、テーブルセット、木柵等の改修を行う。				<b>方針に沿った主要な事業</b> 【1-2】吾妻山大膳原野営場再整備事業 ・ベンチ、テーブルセット、木柵等(県)				
<b>目標を定量化する指標</b>								
指標		定義	調査等の方法	目標と指標及び目標値の関連性	従前値	目標値		
千人/年	単 位				基準年度	目標年度		
比婆道後帝釈国定公園利用者数(島根県エリア)		自然公園の利用者数	環境省の自然公園利用状況調査を活用	自然公園の施設の再整備に対する指標とし、R4年度にコロナ禍前の水準(R元年度)まで回復したことから、現状維持を目標とする	21	令和4年度	21	令和10年度
その他必要な事項								

別添様式2－(2) 目標、計画期間及び整備方針(自然環境整備計画(国定公園等整備事業))

都道府県名	島根県	対象地域	中国自然歩道
計画期間	令和 6 年度 ~ 令和 10 年度		

<p><b>目標</b></p> <p>大目標:快適で安全な利用施設の整備による自然とのふれあいの推進          目標1:老朽化した施設の再整備を行い、利用者の安全確保及び景観の改善を図り、快適な自然空間を提供する。          目標2:訪日外国人が歩道を利用しやすくなるよう国際化対応の整備を推進する。</p>
<p><b>目標設定の根拠</b></p> <p>対象地域の現状</p> <p>島根県における中国自然歩道は、国立・国定公園、県立自然公園や史跡・名勝・天然記念物・由緒ある社寺などを通るように結ばれ、急な坂道や平坦な道など、変化に富んだ組み合わせになっており、これらの自然や歴史、文化を四季を通じて探勝することができ、県内で500キロを超える延長となっている。</p> <ul style="list-style-type: none"> <li>・断魚溪周遊モデルコースは、断魚溪・観音滝県立自然公園内を周遊するコースである。江の川支流の濁川が於保知盆地を貫いて、石英斑岩を穿って形成された断魚溪があり、嫁が淵、連理ヶ滝、通仙橋など景勝24か所といわれ、見どころも多い。しかし、橋の老朽化により一部通行できない区間がある。</li> <li>・鬼の舌震周遊モデルコースは、県立自然公園及び名勝天然記念物に指定されている鬼の舌震を溪谷に沿って周遊することができるコースで、溪流の浸食により早瀬や淵が連続し、両岸には特異な形の岩が散在しており、雄大な自然を感じることができる。また、県内でも有数の紅葉が美しいと評判のコースで、一年を通して多くの観光客が訪れる。</li> <li>・立久恵峡周遊モデルコースは、県立自然公園及び名勝天然記念物に指定されている立久恵峡を周遊することができるコースで、ルート周辺には霊光寺、五百羅漢、立久恵峡温泉などもあり、春の新緑、夏の川遊びやキャンプ、秋の紅葉、冬の雪景色と年間を通して訪れる人が多い。</li> <li>・旅伏山・鱒淵寺モデルコースは、庭園で有名な康国寺から旅伏山、鱒淵寺を通るモデルコースである。道中には出雲平野や日本海を一望できる旅伏山や鼻高山、天台宗の名刹鱒淵寺、神秘的な雰囲気にも包まれた浮浪の滝など見どころも多く人気である。</li> <li>・匹見峡・安蔵寺山コースは、益田市匹見町道川出合原から西中国山地国定公園に指定されている表匹見峡を経て、津和野町の左鎧に至るルートで、島根県の溪谷美を代表する表匹見峡、奥匹見峡、裏匹見峡など春の新緑、秋の紅葉、冬の雪景色と四季を通じてすぐれた景観を楽しめるコースとなっている。</li> <li>・浜田海岸コースは、石見海浜公園を基点に天然記念物「壺ヶ浦」など日本海の海岸沿いをとどり、JR周布駅に至るコースで、浜田海岸県立自然公園内を巡るコースである。その中のルートの一つ生湯海岸・外ノ浦モデルコースは釣りのスポットとしても有名な外ノ浦海岸や、生湯海水浴場等を通るルートである。</li> <li>・枕木山・大平山モデルコースは宍道湖北山県立自然公園内の枕木山、大平山を縦走するルートである。道中には臨済宗南禅寺派の古刹華蔵寺を有しており、国の重要文化財薬師如来像を始め、樓門造りの山門、石の不動明王などの文化財を拝観することが出来る。</li> <li>・千丈溪は、江の川支流八戸川に注ぐ日和川が長い年月をかけて石英粗面岩の岩肌を浸食してできた大渓谷であり、県立自然公園にも指定されている。渓谷沿いには約5kmにわたり遊歩道が整備され、モデルコースとなっている。遊歩道沿いには魚切の滝、白藤の滝、紅葉の滝、一の滝などの豪快な滝群、大淵、おしどり淵、箱淵などの深淵、千畳敷、松ヶ丘などの岩棚が連続しており、見どころも多い。</li> <li>・大麻山・室谷モデルコースは、日本海を一望できる大麻山の山頂や、日本の棚田100選に選ばれた室谷地区を通るルートである。山頂付近には平安時代前期に建立された大麻山神社を有しており、また、江戸時代前期に作庭された枯山水の庭園もあり、昔の面影が偲ばれるルートとなっている。</li> <li>・木次・三刀屋周遊モデルコースは日本さくら名所100選にも選ばれた斐伊川堤防の桜並木から三刀屋氏の居城となった城跡、その三刀屋氏が信仰した真言宗の中嶺山阿含院普光寺(通称峯寺)、県立自然公園にも指定されている龍頭が滝や八重滝、さらには鉄の歴史博物館、菅谷たたら山内などを巡り、四季折々の雄大な自然から、たたら製鉄などの歴史を学ぶことができるコースとなっている。</li> </ul> <p><b>課題</b></p> <ul style="list-style-type: none"> <li>・断魚溪周遊モデルコースは、橋の老朽化により一部通行できない区間があり、周遊できるルートになっていない。今回の工事で橋が直り次第、周遊できるようになる見込みである。</li> <li>・鬼の舌震周遊モデルコースは、木製歩道施設が老朽化していることから、歩道の再整備が必要である。</li> <li>・立久恵峡周遊モデルコースは、橋梁などの歩道施設が老朽化していることから、歩道の再整備が必要である。</li> <li>・旅伏山・鱒淵寺モデルコースは、木製階段や手摺り、ベンチなど全体的に歩道施設が老朽化していることから、歩道の再整備が必要である。また、案内標識等の標識施設は国際化対応となっておらず、訪日外国人利用者に不便が生じている。</li> <li>・生湯海岸・外ノ浦モデルコースは、ベンチ、テーブル、手摺等の施設が老朽化していることから、歩道の再整備が必要である。</li> <li>・匹見峡・安蔵寺山コースは、木製階段や手摺り、ベンチ、標識など全体的に歩道施設が老朽化していることから、歩道の再整備が必要である。</li> <li>・枕木山・大平山モデルコースはベンチ、手摺、標識等の施設が老朽化しており、歩道の再整備が必要である。</li> <li>・千丈溪モデルコースは平成25年に豪雨災害を受け、その復旧工事が令和2年に完成したところだが、標識が依然老朽化したままであり、利用者に不便が生じているため再整備が必要である。</li> <li>・大麻山・室谷モデルコースは木橋、標識等が腐朽・老朽化しており、利用者の安全対策のため再整備が必要である。</li> <li>・木次・三刀屋周遊モデルコースは龍頭八重滝県立自然公園内の遊歩道に一部通行を制限している区間があり、龍頭が滝では木製の階段、橋梁が老朽化しており、八重滝では落石の影響で2つあるルートのうち1つを通行禁止としているため再整備が必要である。</li> </ul>

対象地域の整備方針	方針に沿った主要な事業
<ul style="list-style-type: none"> <li>・老朽化した橋梁の安全性を高めるための工事を行う[A]</li> <li>・老朽化している柵、標識、ベンチ、テーブルセット、公衆トイレ、遊歩道床板、階段等の既存施設を改修する[B]</li> <li>・遊歩道法面の落石対策ならびに経年劣化した遊歩道を改修する[C]</li> </ul>	<ul style="list-style-type: none"> <li>[3-1]断魚溪周遊モデルコース(歩道)再整備事業 <ul style="list-style-type: none"> <li>・橋梁(町)[A]</li> </ul> </li> <li>[3-2]鬼の舌震周遊モデルコース(歩道)再整備事業 <ul style="list-style-type: none"> <li>・遊歩道床板(町)[B]</li> </ul> </li> <li>[3-3]立久恵峽周遊モデルコース(歩道)再整備事業 <ul style="list-style-type: none"> <li>・橋梁(市)[A]</li> <li>・公衆トイレ(市)[B]</li> </ul> </li> <li>[3-4]旅伏山・鱒淵寺モデルコース(歩道)再整備事業 <ul style="list-style-type: none"> <li>・柵、標識、階段等(県)[B]</li> </ul> </li> <li>[3-5]匹見峽・安蔵寺コース(歩道)再整備事業 <ul style="list-style-type: none"> <li>・遊歩道床板(県)[B]</li> </ul> </li> <li>[3-6]生湯海岸・外ノ浦モデルコース(歩道)再整備事業 <ul style="list-style-type: none"> <li>・柵、標識、ベンチ、テーブルセット(県)[B]</li> </ul> </li> <li>[3-7]枕木山・大平山モデルコース(歩道)再整備事業 <ul style="list-style-type: none"> <li>・柵、標識、ベンチ、テーブルセット(県)[B]</li> </ul> </li> <li>[3-8]千丈溪モデルコース(歩道)再整備事業 <ul style="list-style-type: none"> <li>・標識、階段等(県)[B]</li> </ul> </li> <li>[3-9]大麻山・室谷モデルコース(歩道)再整備事業 <ul style="list-style-type: none"> <li>・柵、標識等(県)[B]</li> </ul> </li> <li>[3-10]木次・三刀屋周遊モデルコース <ul style="list-style-type: none"> <li>・階段(市)[B]</li> <li>・橋梁、落石対策工事(市)[A][C]</li> </ul> </li> </ul>
<ul style="list-style-type: none"> <li>・多言語対応の案内板を整備する</li> </ul>	<ul style="list-style-type: none"> <li>[3-4]旅伏山・鱒淵寺モデルコース(歩道)再整備事業</li> <li>[3-7]枕木山・大平山モデルコース(歩道)再整備事業</li> <li>[3-8]千丈溪モデルコース(歩道)再整備事業</li> </ul>

目標を定量化する指標								
指標	単位	定義	調査等の方法	目標と指標及び目標値の関連性	従前値	基準年度	目標値	
中国自然歩道利用者数	千人/年	自然歩道の利用者数	環境省の自然公園利用状況調査を活用	自然公園の施設の再整備に対する指標とし、コロナ禍前の水準(R元年度)を目標値として基準年から107千人の利用者増加を目指す。	396	令和4年度	503	令和10年度

その他必要な事項

別添様式2-(3) 交付対象事業経費配分等一覧表(国定公園等整備事業)

都道府県名	島根県
-------	-----

(金額の単位は千円)

総事業費(合計)	685,826	交付対象事業費(合計)	682,559	交付限度額(令和6年度～令和10年度)	307,151
----------	---------	-------------	---------	---------------------	---------

1 国定公園に係る事業(生態系維持回復事業を含む)

番号	公園名	事業名	事業箇所	事業主体	(参考)全体 事業費	(参考)全体事業期間		総事業費	交付対象 事業費	(参考)うち 都道府県費	(参考)うち 市町村費	(参考)交付対象事業費の年次配分				
						開始年度	終了年度					1年目(R6年度)	2年目(R7年度)	3年目(R8年度)	4年目(R9年度)	5年目(R10年度)
1-1	西中国山地国定公園	裏匹見峡野営場再整備事業	益田市	益田市	36,300	R6	R9	36,300	36,300		19,965	12,516	0	19,400	4,384	
1-2	比婆後帝釈国定公園	吾妻山大膳原野営場再整備事業	奥出雲町	島根県	28,500	R7	R9	28,500	28,500	15,675		0	10,000	5,000	13,500	
					64,800			64,800	64,800	15,675	19,965	12,516	10,000	24,400	17,884	0

2 国指定鳥獣保護区に係る事業(国定公園外において行われる自然再生施設の整備事業であって、平成18年度以前からの継続事業であるもの)

番号	国指定鳥獣保護区名	事業名	事業箇所	事業主体	(参考)全体 事業費	(参考)全体事業期間		総事業費	交付対象 事業費	(参考)うち 都道府県費	(参考)うち 市町村費	(参考)交付対象事業費の年次配分				
						開始年度	終了年度					1年目(年度)	2年目(年度)	3年目(年度)	4年目(年度)	5年目(年度)
					0			0	0	0	0	0	0	0	0	0

3 長距離自然歩道に係る事業(国立公園及び国定公園内の事業は除く)

番号	長距離自然歩道名	事業名	事業箇所	事業主体	(参考)全体 事業費	(参考)全体事業期間		総事業費	交付対象 事業費	(参考)うち 都道府県費	(参考)うち 市町村費	(参考)交付対象事業費の年次配分				
						開始年度	終了年度					1年目(R6年度)	2年目(R7年度)	3年目(R8年度)	4年目(R9年度)	5年目(R10年度)
3-1	中国自然歩道	断魚溪周遊モデルコース(歩道)再整備事業	邑南町	邑南町	69,940	R6	R8	69,940	69,940		38,467	5,940	35,440	28,560		
3-2	中国自然歩道	鬼の舌震周遊モデルコース(歩道)再整備事業	奥出雲町	奥出雲町	34,294	R5	R10	31,027	27,760		15,268	9,966	7,560	2,700	5,000	2,534
3-3	中国自然歩道	立久恵峡周遊モデルコース(歩道)再整備事業	出雲市	出雲市	130,389	R6	R9	130,389	130,389		71,714	4,389	8,000	115,000	3,000	
3-4	中国自然歩道	旅伏山・罫淵寺モデルコース(歩道)再整備事業	出雲市	島根県	246,974	R4	R9	195,000	195,000	107,250		131,045	3,000	15,000	35,000	10,955
3-5	中国自然歩道	匹見峡・安蔵寺山コース(歩道)再整備事業	益田市	島根県	14,700	R5	R7	14,700	14,700	8,085		6,700	8,000			
3-6	中国自然歩道	生湯海岸・外ノ浦モデルコース(歩道)再整備事業	浜田市	島根県	10,000	R6	R7	10,000	10,000	5,500		5,000	4,223		777	
3-7	中国自然歩道	枕木山・大平山モデルコース(歩道)再整備事業	松江市	島根県	50,000	R7	R10	50,000	50,000	27,500		0	3,000	5,000	22,000	20,000
3-8	中国自然歩道	千丈溪モデルコース(歩道)再整備事業	江津市	島根県	16,000	R8	R9	16,000	16,000	8,800		0	0	5,000	11,000	
3-9	中国自然歩道	大麻山・室谷モデルコース(歩道)再整備事業	浜田市	島根県	30,500	R7	R10	30,500	30,500	16,775		0	3,000	5,000	11,000	11,500
3-10	中国自然歩道	木次・三刀屋周遊モデルコース(歩道)再整備事業	雲南市	雲南市	73,470	R8	R10	73,470	73,470		40,409			9,340	14,130	50,000
					676,267			621,026	617,759	173,910	165,858	163,040	72,223	185,600	101,907	94,989

4 合計

番号	事業名	事業箇所	事業主体	(参考)全体 事業費	(参考)全体事業期間		総事業費	交付対象 事業費	(参考)うち 都道府県費	(参考)うち 市町村費	(参考)交付対象事業費の年次配分					
					開始年度	終了年度					1年目(R6年度)	2年目(R7年度)	3年目(R8年度)	4年目(R9年度)	5年目(R10年度)	
					741,067			685,826	682,559	189,585	185,823	175,556	82,223	210,000	119,791	94,989

別添様式2-(4) 交付対象事業概要等一覧表(国定公園等整備事業)

都道府県名	島根県
-------	-----

1 国定公園に係る事業(生態系維持回復事業を含む)

番号	公園名	事業名	事業概要	新規・再整備	既存施設の有無	既存施設の概要	整備年度	国庫補助の有無	交付対象事業の適合
1-1	西中国山地国定公園	裏見峡野営場再整備事業	バンガロー浴室等改修(1棟) 管理棟シャワー室・ランドリーコーナー改修 出入口バリアフリー改修(4箇所)	新規・再整備	○	バンガロー6棟、管理棟、倉庫、トイレ、食堂	S59～H5	○	○
1-2	比婆道後帝釈国定公園	吾妻山大膳原野営場再整備事業	ベンチ、テーブルセット、木柵等改修(一式)	再整備	○	テントサイト5,040㎡、歩道527m、木橋3基、トイレ、休憩所、炊事棟、ベンチ7基、テーブル4基	H6～H14	不明	○

2 国指定鳥獣保護区に係る事業(国定公園外において行われる自然再生施設の整備事業であって、平成18年度以前からの継続事業であるもの)

番号	公園名・国指定鳥獣保護区名	事業名	事業概要	新規・再整備	既存施設の有無	既存施設の概要	整備年度	国庫補助の有無	交付対象事業の適合

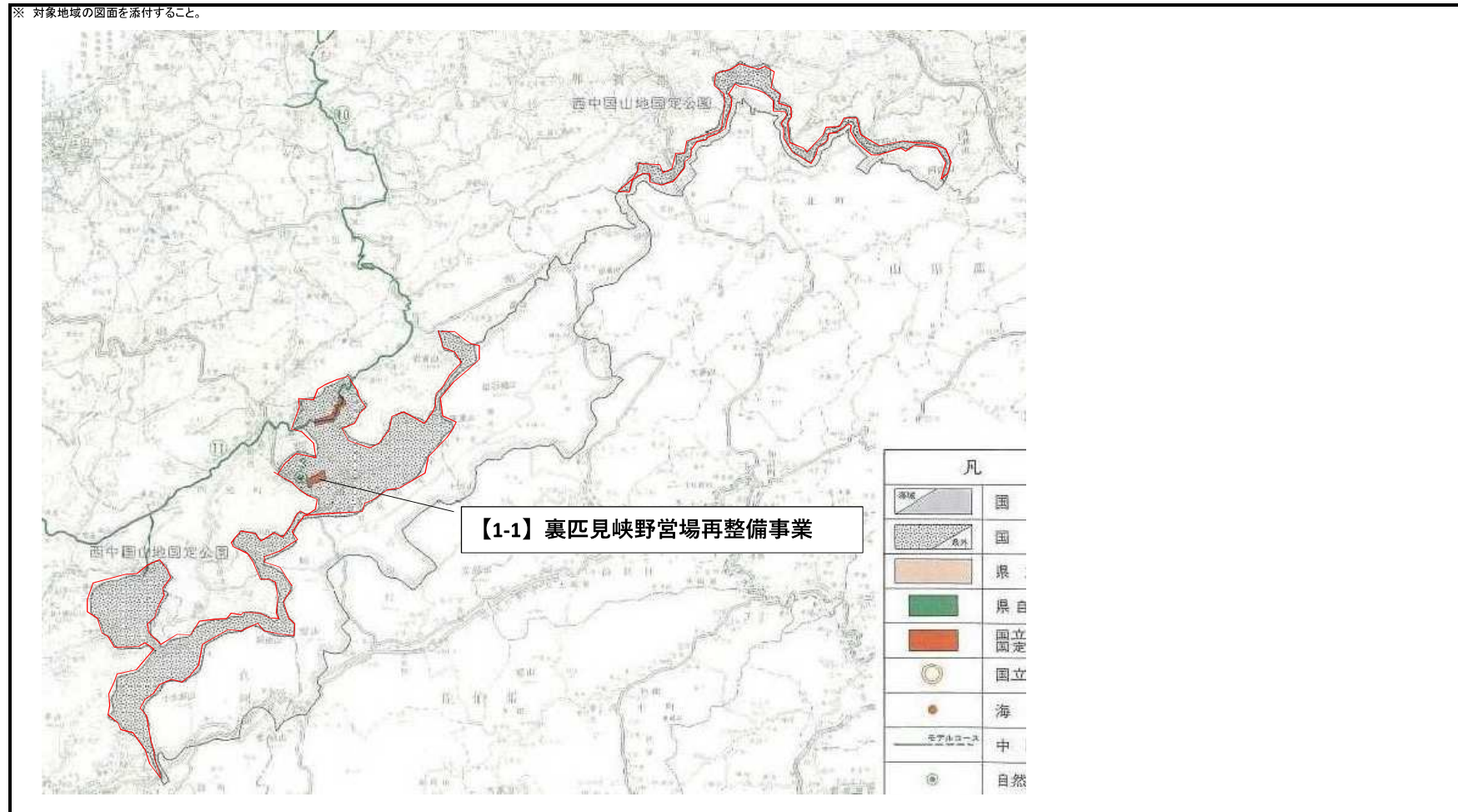
3 長距離自然歩道に係る事業(国立公園及び国定公園内の事業は除く)

番号	長距離自然歩道名	事業名	事業概要	新規・再整備	既存施設の有無	既存施設の概要	整備年度	国庫補助の有無	交付対象事業の適合
3-1	中国自然歩道	断魚溪周遊モデルコース(歩道)再整備事業	橋梁再整備(1基)	再整備	○	自然歩道1,050m、橋梁1基(L=38m)	S39～H11	○	○
3-2	中国自然歩道	鬼の舌震周遊モデルコース(歩道)再整備事業	木製遊歩道再整備 一式	再整備	○	自然歩道約1,800m、標識	S55	不明	○
3-3	中国自然歩道	立久恵峡周遊モデルコース(歩道)再整備事業	橋梁再整備(1基)、トイレ再整備(1棟)	再整備	○	自然歩道2,000m、橋梁2基、トイレ	S53	○	○
3-4	中国自然歩道	旅伏山・鰐淵寺モデルコース(歩道)再整備事業	階段修繕(208段)、手摺、木橋修繕(一式) ベンチ修繕(10基)、標識修繕(7基)	再整備	○	自然歩道約13.3km、木橋、標識、休憩所、東屋、棧橋	S56～H9	不明	○
3-5	中国自然歩道	匹見峡・安蔵寺山コース(歩道)再整備事業	遊歩道木製床板再整備(L=10.38m)	再整備	○	歩道約35km、橋梁、東屋、トイレ、標識	S46～H13	不明	○
3-6	中国自然歩道	生湯海岸・外ノ浦モデルコース(歩道)再整備事業	ベンチ、テーブルセット修繕(各1基) 木柵修繕(L=28.5m)、標識修繕(1基)	再整備	○	自然歩道約7.5km、標識、ベンチ、テーブル、東屋	H7	不明	○
3-7	中国自然歩道	枕木山・大平山モデルコース(歩道)再整備事業	ベンチ、標識、階段、木柵修繕等(一式)	再整備	○	自然歩道約14.5km、標識、ベンチ、手摺	H6	不明	○
3-8	中国自然歩道	千丈溪モデルコース(歩道)再整備事業	標識、階段修繕等(一式)	再整備	○	自然歩道約4.8km、橋梁4基、標識	S54～R2	○(一部不明)	○
3-9	中国自然歩道	大麻山・室谷モデルコース(歩道)再整備事業	標識、木柵修繕等(一式)	再整備	○	自然歩道約7.2km、標識、木橋、東屋、ベンチ、トイレ	S54	○	○
3-10	中国自然歩道	木次・三刀屋周遊モデルコース(歩道)再整備事業	標識、木製階段修繕(一式) 落石対策工事等(一式)	再整備	○	遊歩道約3km、標識、木橋、木階段、東屋、トイレ	S53	不明	○

別添様式2-(5)概要図(自然環境整備計画(国定公園等整備事業))(島根県)

都道府県名	島根県	対象地域	西中国山地国定公園	所在地	益田市
-------	-----	------	-----------	-----	-----

※ 対象地域の図面を添付すること。



別添様式2-(5)概要図(自然環境整備計画(国定公園等整備事業))(島根県)

都道府県名	島根県	対象地域	比婆道後帝釈国定公園	所在地	奥出雲町
-------	-----	------	------------	-----	------

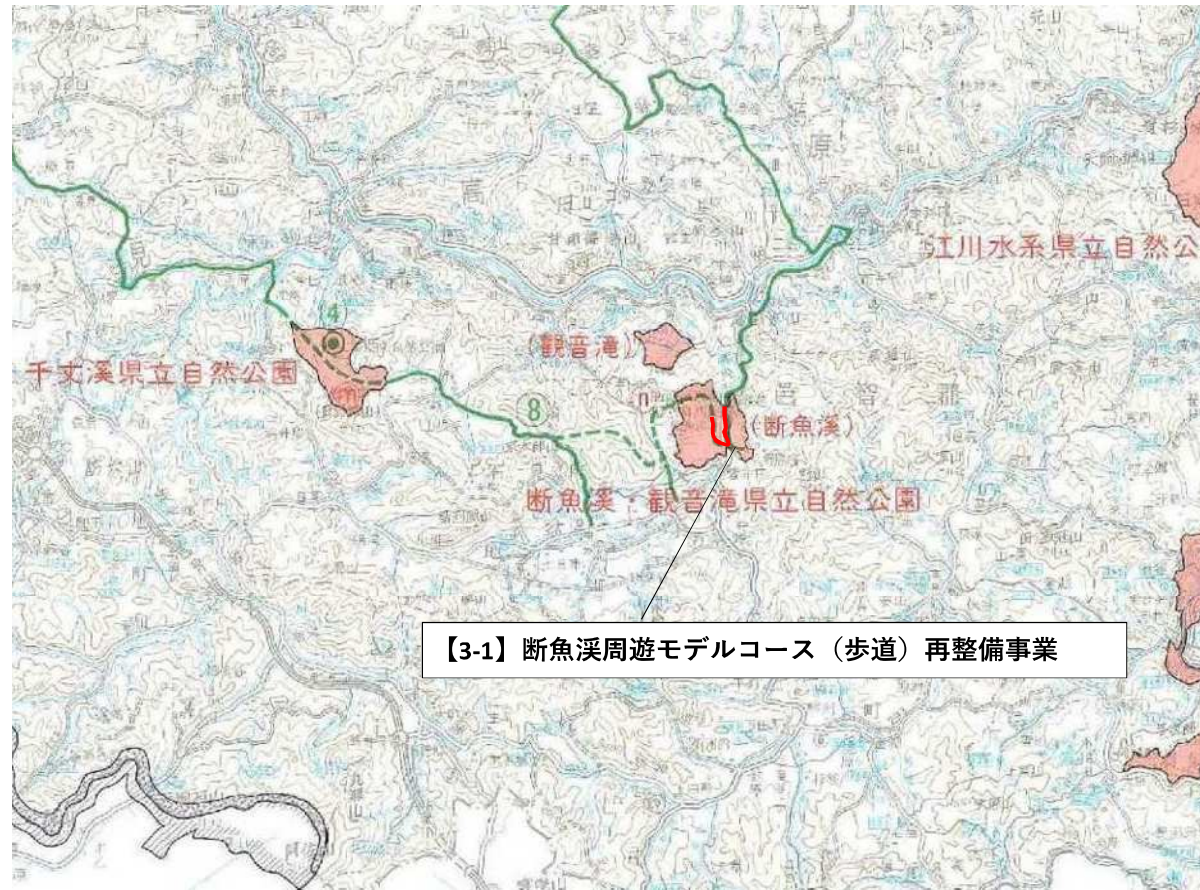
※ 対象地域の図面を添付すること。



別添様式2-1(5)概要図(自然環境整備計画(国定公園等整備事業))(島根県)

都道府県名	島根県	対象地域	中国自然歩道	所在地	邑南町
-------	-----	------	--------	-----	-----

※ 対象地域の図面を添付すること。

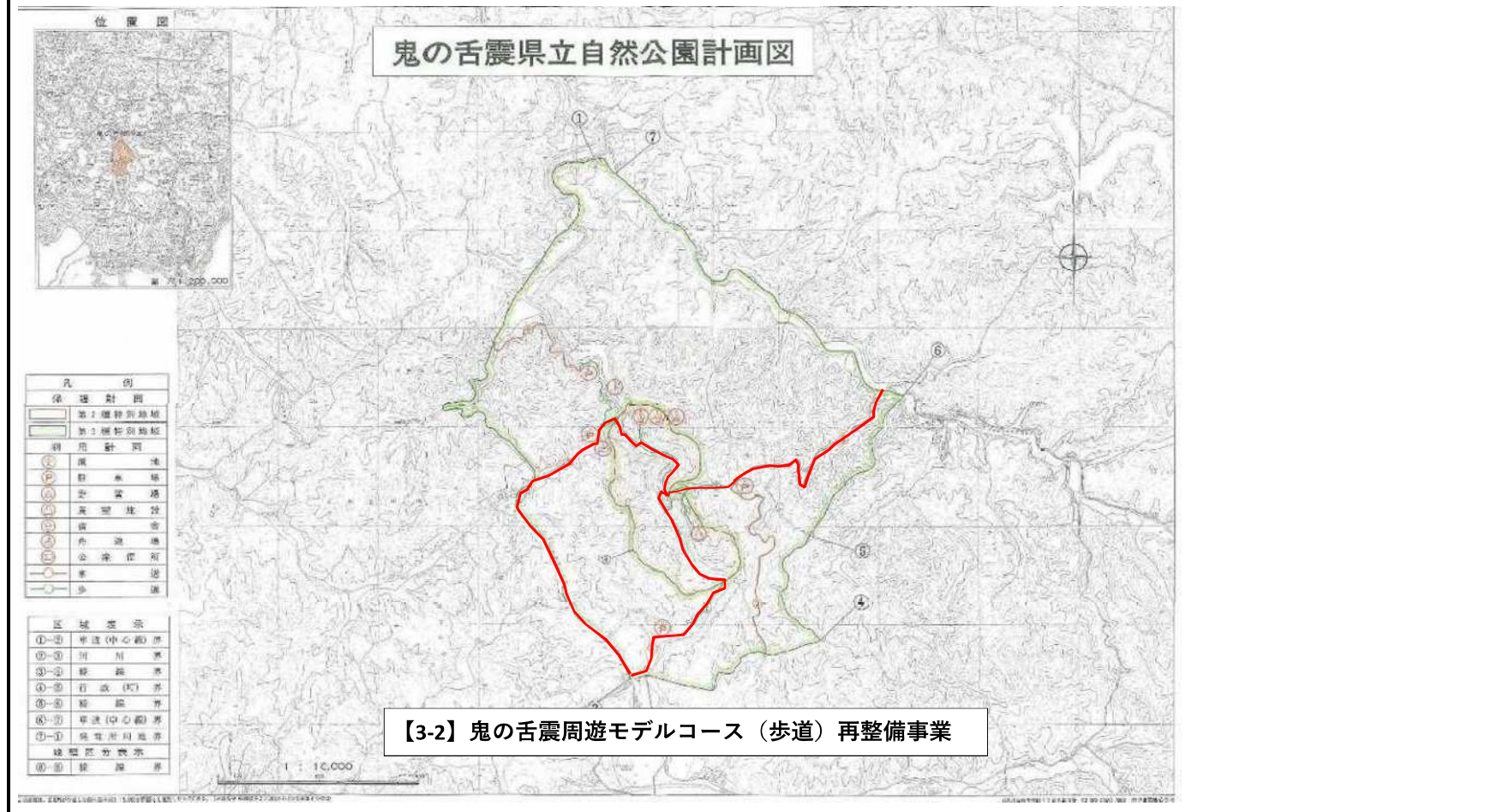


【3-1】断魚溪周遊モデルコース（歩道）再整備事業

別添様式2-1(5)概要図(自然環境整備計画(国定公園等整備事業))(島根県)

都道府県名	島根県	対象地域	中国自然歩道	所在地	奥出雲町
-------	-----	------	--------	-----	------

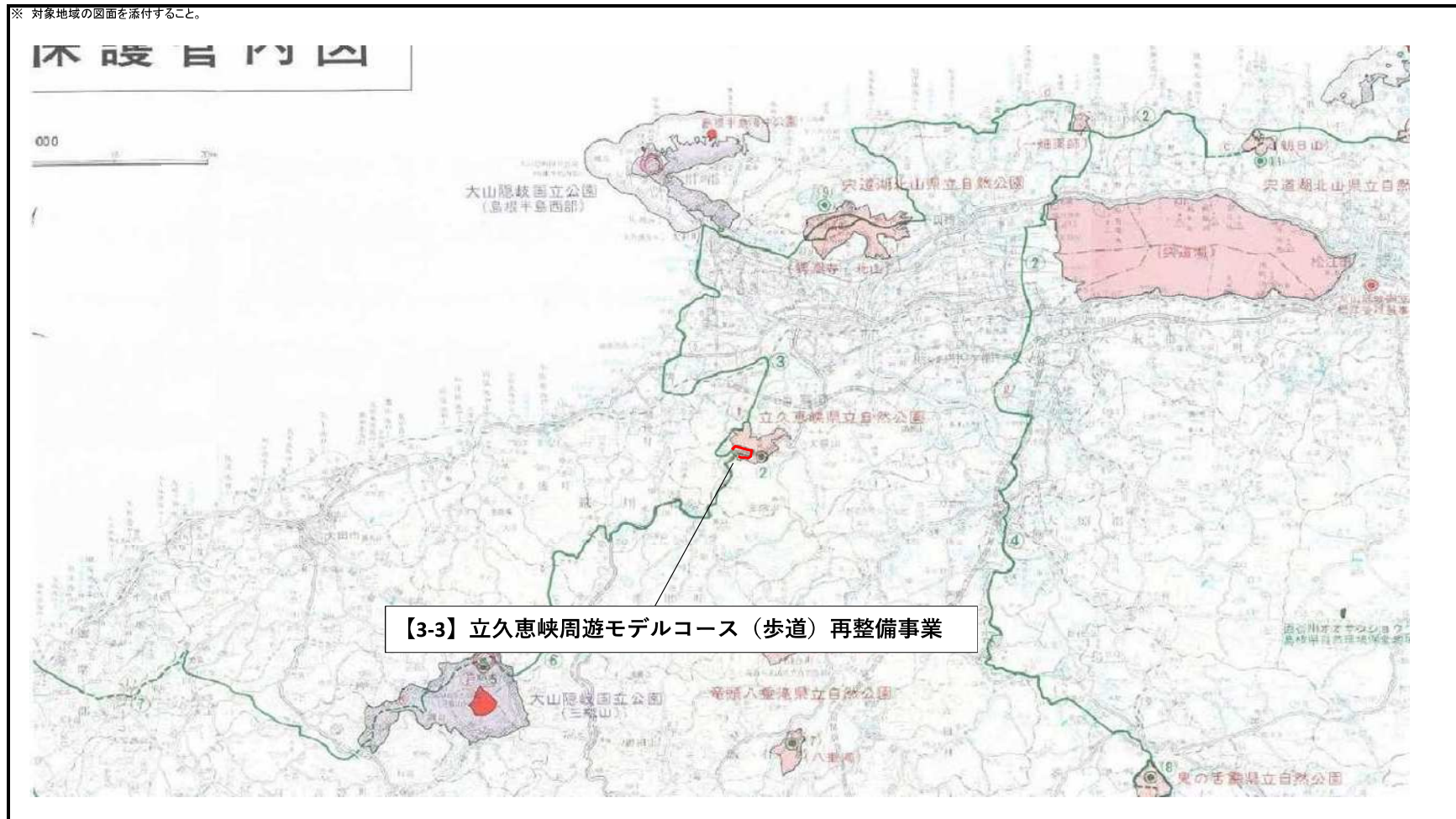
※ 対象地域の図面を添付すること。



別添様式2-(5)概要図(自然環境整備計画(国定公園等整備事業))(島根県)

都道府県名	島根県	対象地域	中国自然歩道	所在地	出雲市
-------	-----	------	--------	-----	-----

※ 対象地域の図面を添付すること。



別添様式2-(5)概要図(自然環境整備計画(国定公園等整備事業))(島根県)

都道府県名	島根県	対象地域	中国自然歩道	所在地	出雲市
-------	-----	------	--------	-----	-----

※ 対象地域の図面を添付すること。

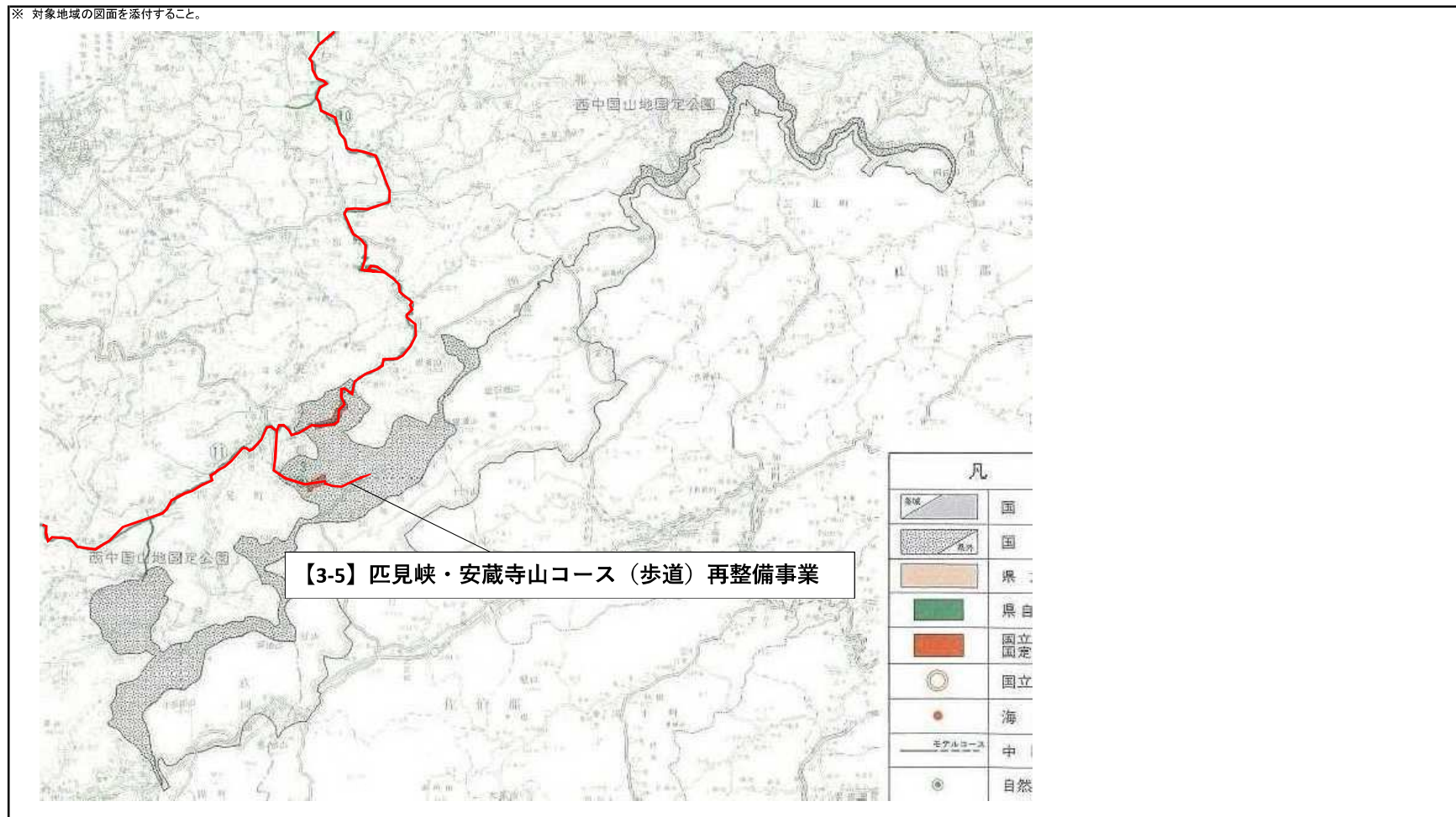


【3-4】 旅伏山・鱈淵寺モデルコース（歩道）再整備事業

別添様式2-(5)概要図(自然環境整備計画(国定公園等整備事業))(島根県)

都道府県名	島根県	対象地域	西中国山地国定公園	所在地	益田市
-------	-----	------	-----------	-----	-----

※ 対象地域の図面を添付すること。



別添様式2-(5)概要図(自然環境整備計画(国定公園等整備事業))(島根県)

都道府県名	島根県	対象地域	中国自然歩道	所在地	浜田市
-------	-----	------	--------	-----	-----

※ 対象地域の図面を添付すること。



別添様式2-1(5)概要図(自然環境整備計画(国定公園等整備事業))(島根県)

都道府県名	島根県	対象地域	中国自然歩道	所在地	松江市
-------	-----	------	--------	-----	-----

※ 対象地域の図面を添付すること。



別添様式2-1(5)概要図(自然環境整備計画(国定公園等整備事業))(島根県)

都道府県名	島根県	対象地域	中国自然歩道	所在地	江津市・邑南町
-------	-----	------	--------	-----	---------

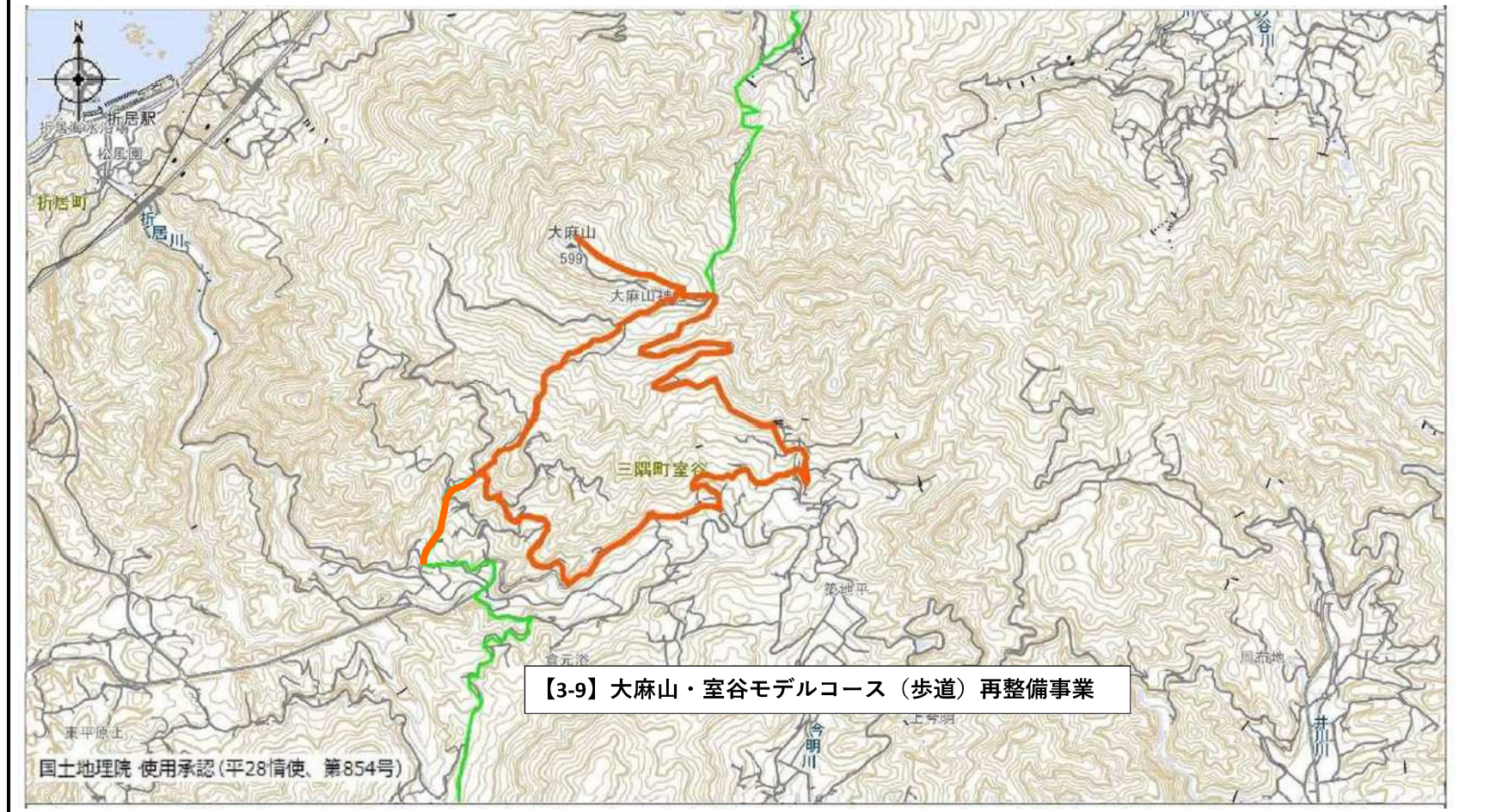
※ 対象地域の図面を添付すること。



別添様式2-(5)概要図(自然環境整備計画(国定公園等整備事業))(島根県)

都道府県名	島根県	対象地域	中国自然歩道	所在地	浜田市
-------	-----	------	--------	-----	-----

※ 対象地域の図面を添付すること。



別添様式2-(5)概要図(自然環境整備計画(国定公園等整備事業))(島根県)

都道府県名	島根県	対象地域	中国自然歩道	所在地	雲南市
-------	-----	------	--------	-----	-----

※ 対象地域の図面を添付すること。

**【3-10】 木次・三刀屋周遊モデルコース (歩道)  
再整備事業**

