

別添様式1－(1)

自然環境整備計画(国立公園整備事業)  
【令和7年度～令和11年度】

しまねけん  
島根県

当初	令和6年12月
変更	令和7年12月

別添様式1－(2) 目標、計画期間及び整備方針(自然環境整備計画(国立公園整備事業))

都道府県名	島根県	対象地域	大山隠岐国立公園
計画期間	令和 7 年度 ～ 令和 11 年度		

目標

- 大目標: 快適で安全な利用施設の整備による自然とのふれあいの推進
- 目標1: 老朽化した施設の再整備を行い、景観の改善及び利用者に対しての安全確保と快適な空間を提供する。
- 目標2: 展望デッキ等の再整備を行い、利用者の利便性を向上させる。

目標設定の根拠

- 対象地域の現状  
 ○大山隠岐国立公園  
 大山隠岐国立公園は鳥取県・岡山県・島根県にまたがり、面積は69,410.5ha(陸域:35,353ha、海域:34,057.5ha)である。大山や蒜山、三瓶山などの山岳景観と島根半島、隠岐島などの海岸景観との調和が取れた公園で、山陰中央部を代表する景勝地が集結している。大きく分けると、大山蒜山地域、隠岐地域、島根半島地域、三瓶山地域の4地域に分かれ、それぞれ個性が異なっている。平成25年9月に隠岐地域は、優れた大地の遺産と美しい自然景観のほか、生き物、人々の歴史や文化が認められ、世界ジオパークの認定を受けており、国内外からの来訪者の増大が見込まれる。また、平成28年度には、大山隠岐国立公園が「国立公園満喫プロジェクト」として訪日外国人を惹きつける取り組みを行う重点地域として選定され、それぞれの地域で整備が進められている。
- ・三瓶山地域は、島根県のほぼ中央に位置する標高1,126mの火山性の独立峰三瓶山(さんべさん)を中心とした地区である。三瓶山は、中国地方では、景観の美しさや利用性から鳥取県の大山と並び称されるトイデ型の火山である。山体は、火口の室内(むろのうち)の周囲に環状に連なる主峰男三瓶(おさんべ)、女三瓶(めさんべ)、子三瓶、孫三瓶の4つの峰からなり、その裾野には西の原、東の原などの広大な草原が展開し、伝説のある浮布池(うきぬのいけ)や姫逃池(ひめのがいけ)とともに特色のある山岳・高原風景をつくっている。また、国民保養温泉地に指定されている三瓶温泉や、山峡の情緒あふれる湯泡(ゆがかい)温泉も公園区域内にあり、周遊道路や遊歩道、キャンプ場などの施設も整っており、春の新緑、夏の登山・キャンプ、秋の紅葉狩りと四季を通じて健康な野外レクリエーションのメッカとなっている。
  - ・島根半島地域は、大きく東部と西部に分けられる。
    - ・島根半島地域(西部)は、出雲大社及びその背後の山域と、日御碕(ひのみさき)を中心とする東西の海岸の区域からなっている。日御碕は、東洋一といわれる白亜の灯台がシンボルとしてそびえ、また、ウミネコの繁殖地として天然記念物にも指定されている経島(ふみしま)や、出雲松島、おわし浜、ノロ洞窟、日御碕神社などの見どころも多く、年間100万人の観光客が訪れる本県屈指の景勝地となっている。日御碕海岸の中でも秘境の地とされている東側には、対馬暖流に育まれた美しい海中景観が展開し、足毛馬地区が海中公園地区に指定されている。また鷺浦地区は、古くは北前船の寄港地として知られ、赤瓦の美しい町並みが残り、海と山に囲まれた美しい集落である。更に、出雲の国譲りの神話や縁結びの神様として全国に知られている出雲大社は、本県を代表する歴史文化景観である。
  - ・隠岐地域は島前、島後に分かれており、島後は西郷町、都万村、五箇村、布施村が合併した隠岐の島町、島前は西ノ島町、海士町、知夫村で構成されている。
    - ・海苔田鼻海岸の先端には、兜岩・鎧岩と呼ばれる奇岩がある。落ち武者の兜・鎧が石化したとの伝説も残り、国の天然記念物・名勝に指定されている。
    - ・油井ノ池は、隠岐島最大の止水性昆虫類の生息地であり、湿性植物群落の遷移過程を観察できる貴重な湿地である。
    - ・尾白鼻は、展望デッキから沖合にある高さ20mのローソク島や馬瀬島を一望できるほか、海岸線を間近で見ることができるよう遊歩道が整備されている。
    - ・吉浦野営場は島の北西側に位置し、海岸沿いに隣接したキャンプサイトは学校の自然体験学習の場として利用されている。
    - ・浄土ヶ浦野営場は浄土ヶ浦園地に隣接し、国の名勝に指定されている景勝地が一望できる宿泊箇所である。
    - ・浄土ヶ浦園地は自然公園法による特別保護地区、文化財保護法による国の名勝に指定され、地域を代表する景勝地であり、毎年多くの観光客が利用している。また、隠岐ユネスコ世界ジオパークにおいても火山豆石や湖の地層などを観察できる重要なジオサイトとして位置づけられており、島民の学習の場としても広く活用されている。
    - ・都万野営場は園地や運動場、歩道、宿舎などが整備された集団施設地区にあり、自然散策や学習、マリンスポーツなど自然体験の宿泊拠点として利用されている。
    - ・アカハゲ山赤壁線歩道は、独特の赤色が特徴的な高さ約200mの断崖絶壁であり国の天然記念物・名勝に指定されている赤壁へ向かうための遊歩道である。

課題

- 大山隠岐国立公園  
 ・三瓶山地域の三瓶山周回線道路(自転車道)は、砂利舗装及びアスファルト舗装が整備されているが、施設の老朽化著しく再整備が必要である。
- ・隠岐地域では昭和40年代から公園施設の整備を行ってきたが、既存施設(遊歩道、駐車場、展望施設等)は老朽化が著しく、一部には損傷に伴い利用を制限している施設がある。また利用は可能であっても、安全に歩行・利用ができない区間があるほか、国内外からの来訪に対応できる標識の整備が十分にできていない。
  - ・海苔田鼻線歩道は平成29年の大雨により歩道隣接の法面が崩落し、通行止めとなっている。
  - ・油井ノ池は湿地観察のための木道が整備されているが、老朽化が進行しており、また令和2年及び3年の豪雨により損傷している状況となっていることから、再整備の必要がある。
  - ・尾白鼻の展望デッキ等は老朽化により床板が損傷する等、利用及び安全確保に支障が生じている。
  - ・浄土ヶ浦野営場のキャンプサイト(テントサイト、デッキ、炊事場)は老朽化により、利用及び安全確保に支障が生じている。
  - ・吉浦野営場のキャンプサイト(テントサイト、デッキ、炊事場、車道舗装)は老朽化により、利用及び安全確保に支障が生じている。
  - ・浄土ヶ浦園地は平成29年度に環境省直轄事業により浄土ヶ浦と崎山岬の歩道整備を行ったが、その場所を繋ぐルートの既存施設(階段、手すり、誘導看板)の老朽化が著しく、また、海岸沿いの歩道についても落石等の危険があり、利用者の安全確保に支障が生じている。
  - ・都万野営場は平成元年頃より整備されて以来、大規模な改修を行っておらず施設各所の老朽化が著しい。利用者の快適性向上のため、雨漏りが発生しているログハウスの屋根張替、照明・空調設備等の計画的な維持管理及び施設再整備が必要となっている。
  - ・アカハゲ山赤壁線歩道の木柵は老朽化による損傷箇所から放牧牛が侵入し、利用及び安全確保に支障が生じている。

対象地域の整備方針	方針に沿った主要な事業
・老朽化した歩道等の再整備	<ul style="list-style-type: none"> <li>・日御碕麓浦線道路(歩道)事業</li> <li>・三瓶山周回線道路(自転車道)事業</li> <li>・海苔田鼻線(歩道)整備事業</li> <li>・油井ノ池園地事業</li> <li>・浄土ヶ浦園地(歩道)事業</li> <li>・アカハゲ山赤壁線道路(歩道)事業</li> </ul>
・老朽化した施設の再整備	<ul style="list-style-type: none"> <li>・尾白鼻園地事業</li> <li>・浄土ヶ浦野営場事業</li> <li>・吉浦野営場事業</li> <li>・都万野営場事業</li> </ul>
・	

目標を定量化する指標								
指 標	単 位	定 義	調査等の方法	目標と指標及び目標値の関連性	従前値	目標値		
						基準年度	目標年度	目標年度
大山隠岐国立公園(隠岐地域)来訪者数	千人/年	自然公園の来訪者数	市町村からの聞き取り	国立公園施設の再整備に対する指標とし、基準年の現状維持を目指す。	172	令和5年度	172	令和11年度
大山隠岐国立公園(三瓶山地域)来訪者数	〃	〃	〃	〃	678	令和5年度	678	令和11年度
大山隠岐国立公園(島根半島地域)来訪者数	〃	〃	〃	〃	8,615	令和5年度	8,615	令和11年度

**その他必要な事項**

- ・整備施設については、事業主体が維持管理を行う。
- ・計画期間終了後、設定した指標に係るデータを整理し、目標の達成状況に関する評価を行うとともに、令和12年度に県のホームページにおいて評価結果を公表する。

別添様式1-(3) 交付対象事業経費配分等一覧表(国立公園整備事業)

都道府県名	島根県
-------	-----

(金額の単位は千円)

総事業費(合計)		648,060		交付対象事業費(合計)		648,060		交付限度額(令和7年度～令和11年度)					324,030			
番号	公園名	事業名	事業箇所	事業主体	(参考)全体 事業費	(参考)全体事業期間		総事業費	交付対象 事業費	(参考)うち 都道府県費	(参考)うち 市町村費	(参考)交付対象事業費の年次配分				
						開始年度	終了年度					1年目(R7年度)	2年目(R8年度)	3年目(R9年度)	4年目(R10年度)	5年目(R11年度)
1	大山隠岐国立公園(島根半島地域)	日御碕鷺浦線道路(歩道)事業	出雲市	島根県	76,000	R7	R11	76,000	76,000	38,000		5,000	2,000	39,000	5,000	25,000
2	大山隠岐国立公園(三瓶山地域)	三瓶山周回線道路(自転車道)事業	大田市、飯南町	島根県	34,500	R3	R11	15,060	15,060	7,530		2,000	2,000	2,000	2,000	7,060
3	大山隠岐国立公園(隠岐地域)	海苔田鼻線道路(歩道)事業	隠岐の島町	島根県	241,285	H27	R11	160,000	160,000	80,000				10,000		150,000
4	大山隠岐国立公園(隠岐地域)	油井ノ池園地事業	隠岐の島町	島根県	279,000	R3	R8	45,000	45,000	22,500		29,000	16,000			
5	大山隠岐国立公園(隠岐地域)	尾白鼻園地事業	隠岐の島町	島根県	108,000	R7	R9	108,000	108,000	54,000		28,000	30,000	50,000		
6	大山隠岐国立公園(隠岐地域)	吉浦野営場事業	隠岐の島町	島根県	36,000	R10	R11	36,000	36,000	18,000					6,000	30,000
7	大山隠岐国立公園(隠岐地域)	浄土ヶ浦野営場事業	隠岐の島町	島根県	36,000	R10	R11	36,000	36,000	18,000					6,000	30,000
8	大山隠岐国立公園(隠岐地域)	浄土ヶ浦園地(歩道)事業	隠岐の島町	隠岐の島町	30,000	R9	R10	30,000	30,000		15,000			10,000	20,000	
9	大山隠岐国立公園(隠岐地域)	都万野営場事業	隠岐の島町	隠岐の島町	97,000	R7	R11	97,000	97,000		48,500	3,000	48,000	22,000	4,000	20,000
10	大山隠岐国立公園(隠岐地域)	アカハゲ山赤壁線道路(歩道)事業	知夫村	知夫村	45,000	R7	R9	45,000	45,000		22,500	5,000	20,000	20,000		
合計					982,785			648,060	648,060	238,030	86,000	72,000	118,000	153,000	43,000	262,060

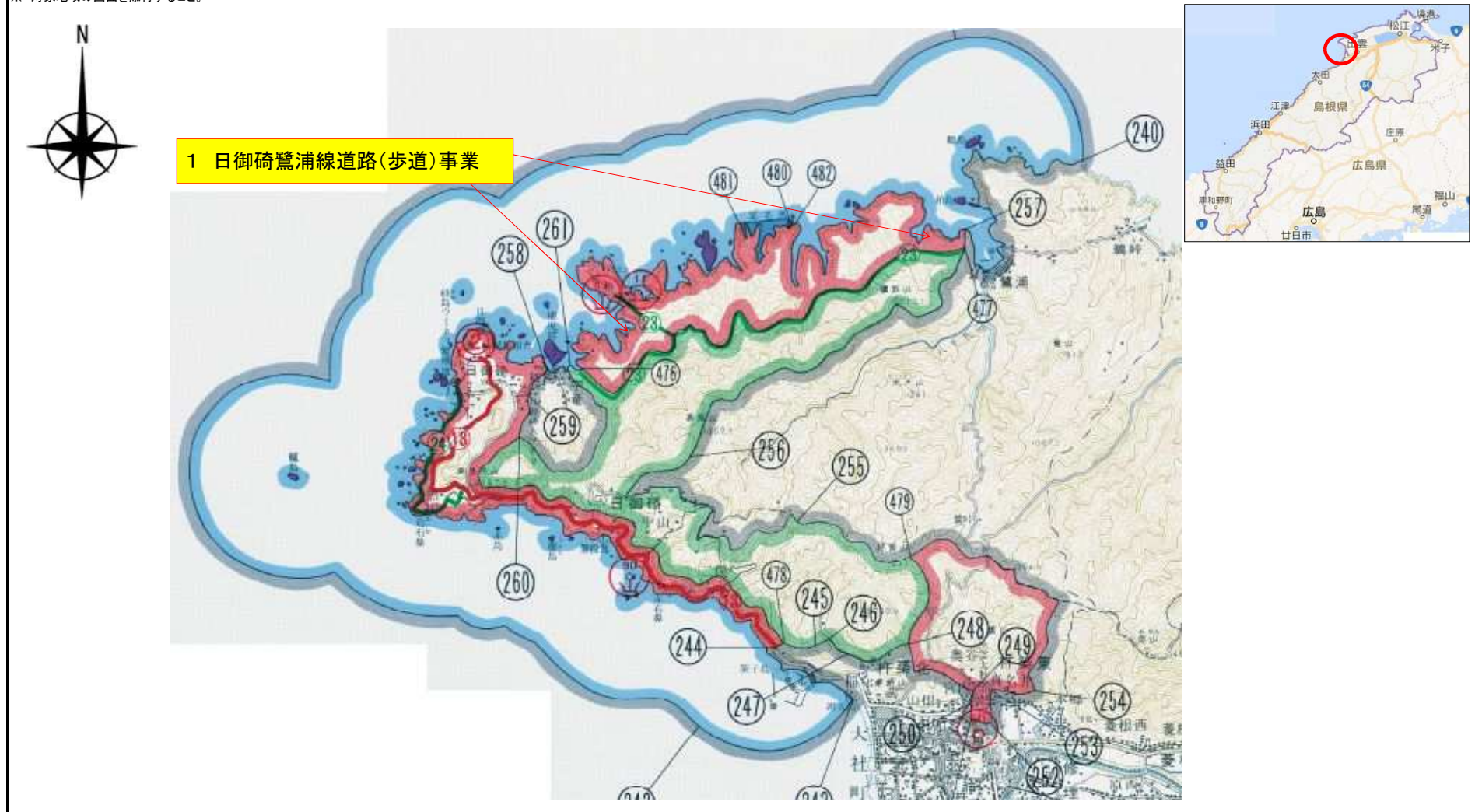
別添様式1-(4) 交付対象事業概要等一覧表(国立公園整備事業)

都道府県名		島根県								
番号	公園名	事業名	事業概要	新規・再整備	既存施設の有無	既存施設の概要	整備年度	国庫補助の有無	国立公園事業の手續	交付対象事業の区分
1	大山隠岐国立公園(島根半島地域)	日御碕蘆浦線道路(歩道)事業	栈橋・橋梁等再整備	再整備	○	歩道、休憩所・トイレ・階段・園地	S48～S50	不明	○	老
2	大山隠岐国立公園(三瓶山地域)	三瓶山周回線道路(自転車道)事業	自転車道改修 L=5.3km	再整備	○	自転車道、防護柵、標識、休憩所	H3	不明	○	老
3	大山隠岐国立公園(隠岐地域)	海苔田鼻線道路(歩道)事業	法面保護1箇所、防護柵再整備	再整備	○	歩道、法面保護工、栈橋・デッキ、床板橋	S54～H12	○	○	老
4	大山隠岐国立公園(隠岐地域)	油井ノ池園地事業	木道再整備 L=260m	再整備	○	トイレ、駐車場、木道、歩道、標識、休憩所、木柵	H16～H27	○	○	老
5	大山隠岐国立公園(隠岐地域)	尾白鼻園地事業	展望デッキの再整備 N=1箇所	再整備	○	歩道、休憩所、展望デッキ、駐車場、トイレ	H10	不明	○	老
6	大山隠岐国立公園(隠岐地域)	吉浦野営場事業	テントサイト等の再整備 N=10箇所	再整備	○	テントサイト、管理棟、炊事場、シャワー施設、トイレ、駐車場	H2～H5	○	○	老
7	大山隠岐国立公園(隠岐地域)	浄土ヶ浦野営場事業	テントサイト等の再整備 N=10箇所	再整備	○	テントサイト、炊事棟、野外炉等	S40～H7	不明	○	老
8	大山隠岐国立公園(隠岐地域)	浄土ヶ浦園地(歩道)事業	歩道改修	再整備	○	歩道、防護柵、休憩所、トイレ	S40～H26	○	○	老
9	大山隠岐国立公園(隠岐地域)	都万野営場事業	ウッドデッキ等の再整備 N=1式	再整備	○	テントサイト、管理棟、炊事棟、トイレ、駐車場、バンガロー	S62	不明	○	老
10	大山隠岐国立公園(隠岐地域)	アカハゲ山赤壁線道路(歩道)事業	木柵の再整備 L=463m	再整備	○	歩道、木柵	H7	不明	○	老

別添様式1-(5)概要図(自然環境整備計画(国立公園整備事業))(島根県)

都道府県名	島根県	対象地域	大山隠岐国立公園(島根半島(西部)地域)	所在地	出雲市
-------	-----	------	----------------------	-----	-----

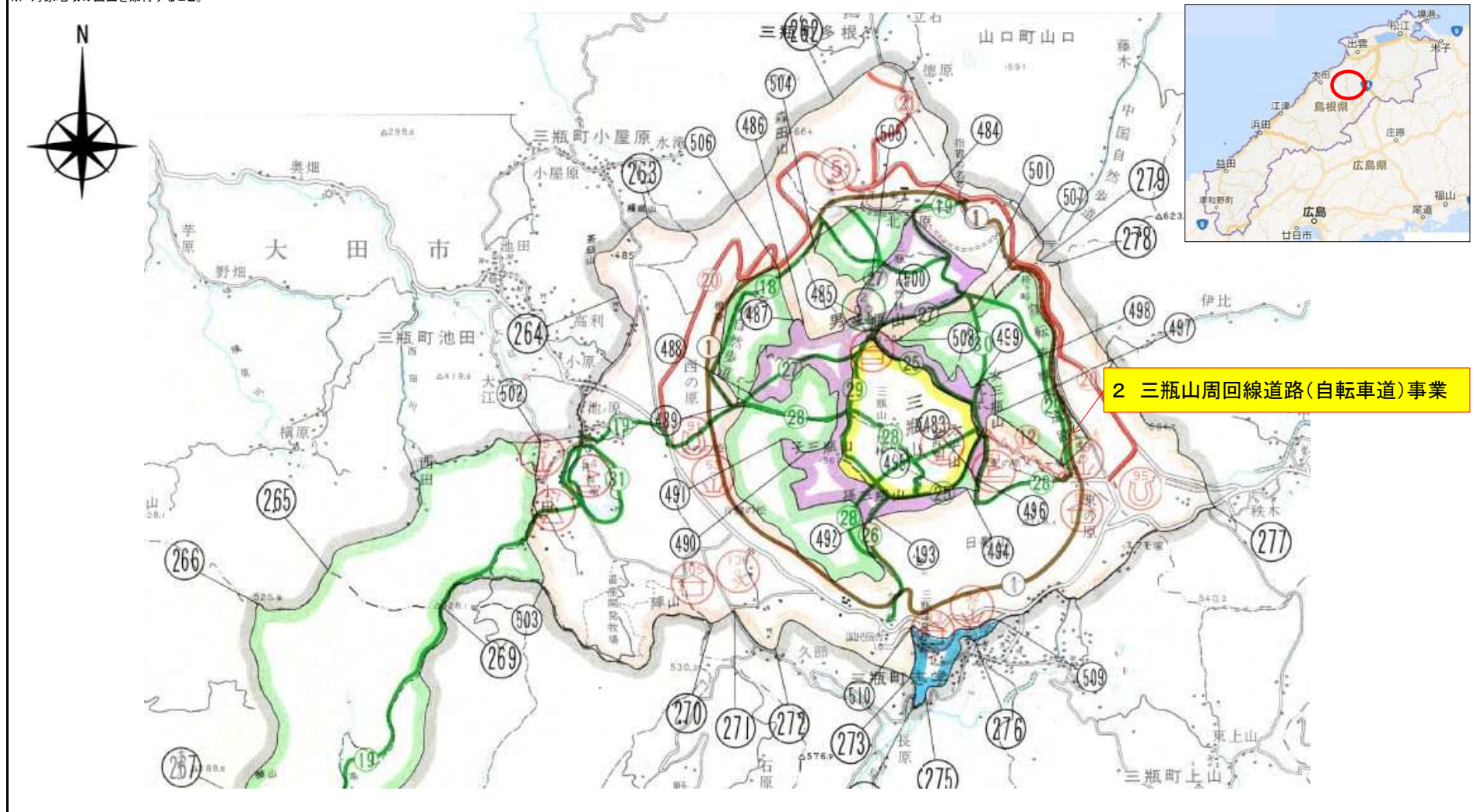
※ 対象地域の図面を添付すること。



別添様式1-(5)概要図(自然環境整備計画(国立公園整備事業))(島根県)

都道府県名	島根県	対象地域	大山隠岐国立公園(三瓶山地域)	所在地	おおし いんげんけん 大田市、飯南町
-------	-----	------	-----------------	-----	-----------------------

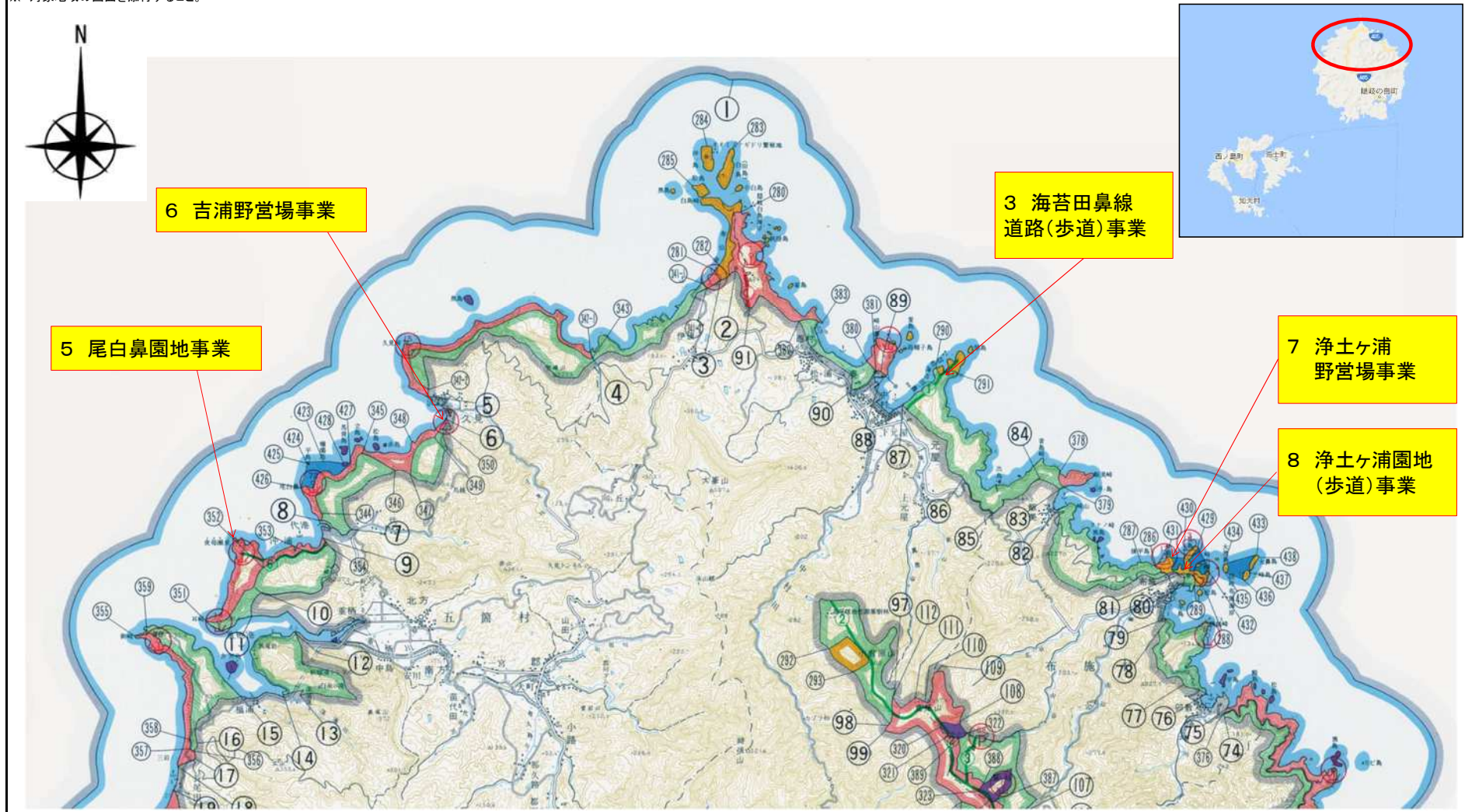
※ 対象地域の図面を添付すること。



別添様式1-(5)概要図(自然環境整備計画(国立公園整備事業))(島根県)

都道府県名	島根県	対象地域	大山隠岐国立公園(隠岐地域)	所在地	隠岐の島町
-------	-----	------	----------------	-----	-------

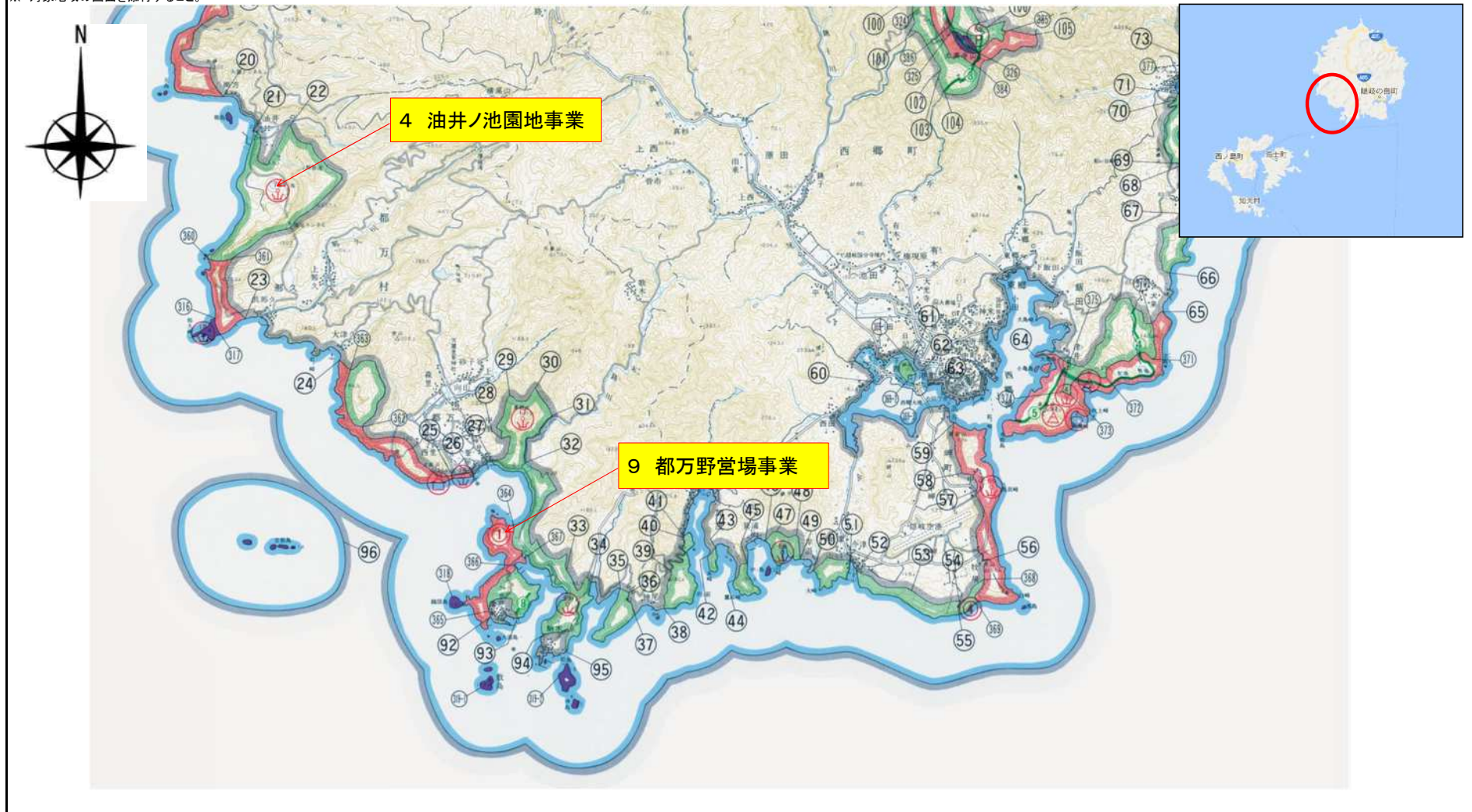
※ 対象地域の図面を添付すること。



別添様式1-(5)概要図(自然環境整備計画(国立公園整備事業))(島根県)

都道府県名	島根県	対象地域	大山隠岐国立公園(隠岐地域)	所在地	島根県 隠岐の島町
-------	-----	------	----------------	-----	-----------

※ 対象地域の図面を添付すること。



別添様式1-(5)概要図(自然環境整備計画(国立公園整備事業))(島根県)

都道府県名	島根県	対象地域	大山隠岐国立公園(隠岐地域)	所在地	島根県 知夫村
-------	-----	------	----------------	-----	---------

※ 対象地域の図面を添付すること。

