佐世小学校

佐世川水質調査の方法

（令和７年）

矢壁京主朗
福島凜
長澤ひなた

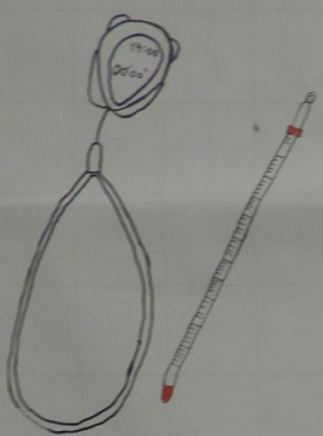



調査手順

① 気温の測定
② 採水（水をとる）
③ 水温の測定
④ ＣＯＤの測定
⑤ 透視度の測定

シーオーディー ＣＯＤの使い方

ＣＯＤの使い方は、まず、パックについているピンをぬきます。次にパックに半分ほど水をいれて、5回ふります。そして水温にあわせて時間があります。たとえば、水温が20℃だと5分ということになります。時間がたつといろんな色になります。たとえば、ピンクだと水がすごくきれいということです。数字があり数が低いと水がきれいということです。だからピンクは、数字が0できれいです。

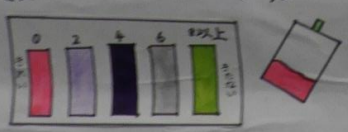

透視度計の使い方

① 透視度計に、100まで水を入れます。
② のぞいて底の⊗がはっきりと見えるまで、水をぬきます。

まとめ

ＣＯＤは使ってみると、数が高かったです。

透視度計は、見た目には、きれいでもはかってみると、数が低かったです。

令和7年佐世川のCODの結果

吾郷心菜
(佐世保)
田中澤光子
利瑠

調査日	6/5	7/8	9/5	10/7
今日の天気	晴れ	晴れ	くもり	晴れ
気温(℃)	28℃	28℃	30℃	26℃
水温(℃)	19℃	29℃	26℃	23℃
COD	6	4	8	6
透視度(cm)	75cm	100cm	42cm	68cm
	ま 透視度ではかったら水は、きれいじゃなかったけど見た目では、きれいだった (赤色の結果)	ま 透視度が100cmできれいな様子だった	ま この前より水がにごってきたなかった。	ま 水温が今までより冷たかった。(青色の結果)

分かったこと

①CODは平均が6mg/lで令和6年の平均と同じだった

②透視度の平均は約71cmで去年の67cmより高くなっていたので有機物が多くなったのかなと思った。

③有機物は自然の物や生活排水が考えられるので家の人にも声をかけたいです

④7月8日はCODの数値がほかの日よりも一番よくて透視度も100cmだったので日によって水質がちがうことにきがつきました。

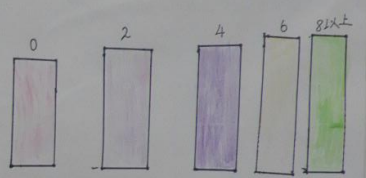

CODの標準色

令和5年

調査日	5/8	7/8	9/18	10/15	11/26
天こう	くもり	晴れ	くもり	晴れ	晴れ
気温	16°	29°	24	21°	12
水温	17	24	22	15	13
COD	6	6	4	4	2
透視度(cm)	14	45	60	52	80

令和6年

調査日	6月10日	7月5日	9月30日	10月28	11月27日
天こう	晴れ	晴れ	晴れ	くもり	くもり
気温	28℃	32℃	28℃	21℃	13℃
水温	24	30	28	17	10
COD	6	6	6	8以上	4
透視度(cm)	65	80	100	25	65

令和7年佐世川のCODの結果

吾郷心菜
(佐世保)
田中澤光子
利瑠

調査日	6/5	7/8	9/5	10/7
今日の天気	晴れ	晴れ	くもり	晴れ
気温(℃)	28℃	28℃	30℃	26℃
水温(℃)	19℃	29℃	26℃	23℃
COD	6	4	8	6
透視度(cm)	75cm	100cm	42cm	68cm
	ま 透視度ではかったら水は、きれいじゃなかったけど見た目では、きれいだった (赤色の結果)	ま 透視度が100cmできれいな様子だった	ま この前より水がにごってきたなかった。	ま 水温が今までより冷たかった。(青色の結果)

分かったこと

①CODは平均が6mg/lで令和6年の平均と同じだった

②透視度の平均は約71cmで去年の67cmより高くなっていたので有機物が多くなったのかなと思った。

③有機物は自然の物や生活排水が考えられるので家の人にも声をかけたいです

④7月8日はCODの数値がほかの日よりも一番よくて透視度も100cmだったので日によって水質がちがうことにきがつきました。

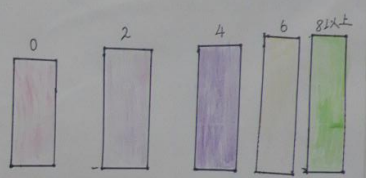

CODの標準色

令和5年

調査日	5/8	7/8	9/18	10/15	11/26
天こう	くもり	晴れ	くもり	晴れ	晴れ
気温	16°	29°	24	21°	12
水温	17	24	22	15	13
COD	6	6	4	4	2
透視度(cm)	14	45	60	52	80

令和6年

調査日	6月10日	7月5日	9月30日	10月28	11月27日
天こう	晴れ	晴れ	晴れ	くもり	くもり
気温	28℃	32℃	28℃	21℃	13℃
水温	24	30	28	17	10
COD	6	6	6	8以上	4
透視度(cm)	65	80	100	25	65

佐世川の生き物図鑑(令和7年)

文鹿田祥
福間天空
川本翔己
吾郷花

かわこ広場

ドンコ ★★

石の中などでくらしている。

カワムツ ★

深い所

アメンボ

まとめ

佐世川にはたくさんの生物がいました。その生物たちが死なないように佐世川をたいせつにしましょう!!

アカハライモリ

アカガニ

メンバー
エカ大
[illegible]
[illegible]市
樹生

佐世川マップ

(佐世川源流・流れや周りの様子)

北
東
西
南

赤川へ合流

令和○年

下流

上佐世
下佐世

6000m下流

佐世川の様子ついて調べてみよう。 名前(　　)
場所 源流から 6,000m下流
川幅(10m) 水深(85cm)
川底やまわりの様子
佐世川より、川幅が広く流れのいきおいがすごかった。
気づいたこと
水がきれいだった。

9300下流

佐世神社
白神せき
川に広場
文

1400m下流

1900m下流

佐世川の様子ついて調べてみよう。 名前(　　)
場所 源流から 1900m下流
川幅(7m) 水深(6cm)
川底やまわりの様子
気づいたこと

中流

上流

700m下流

源流