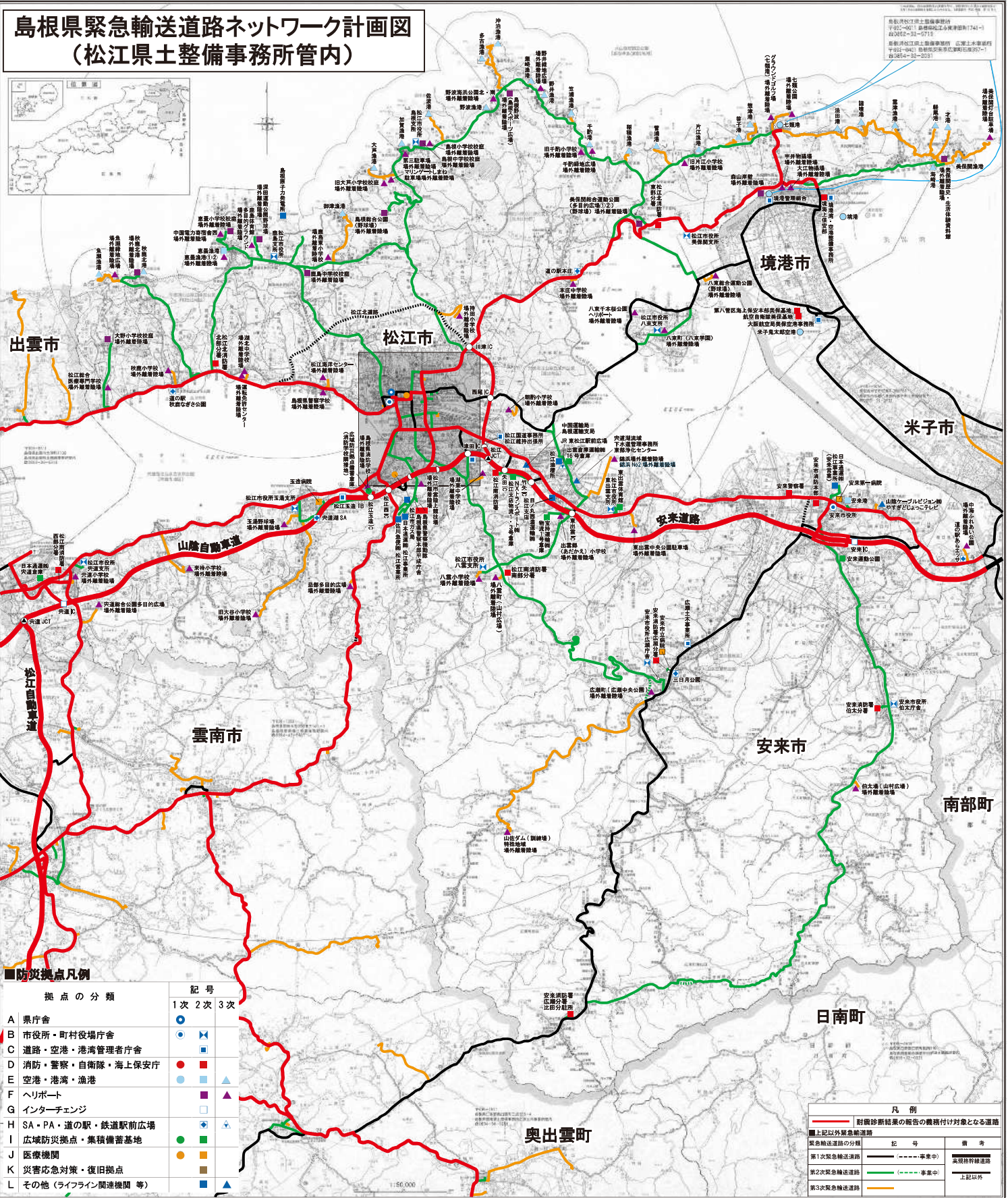


# 島根県緊急輸送道路ネットワーク計画図 (松江県土整備事務所管内)

島根県松江県土整備事務所  
〒692-0001 島根県松江小泉町南1741-1  
松江県土整備事務所  
〒692-0001 島根県松江小泉町南1741-1  
島根県松江県土整備事務所 松江土木事務所  
〒692-0001 島根県松江小泉町南1741-1  
松江土木事務所



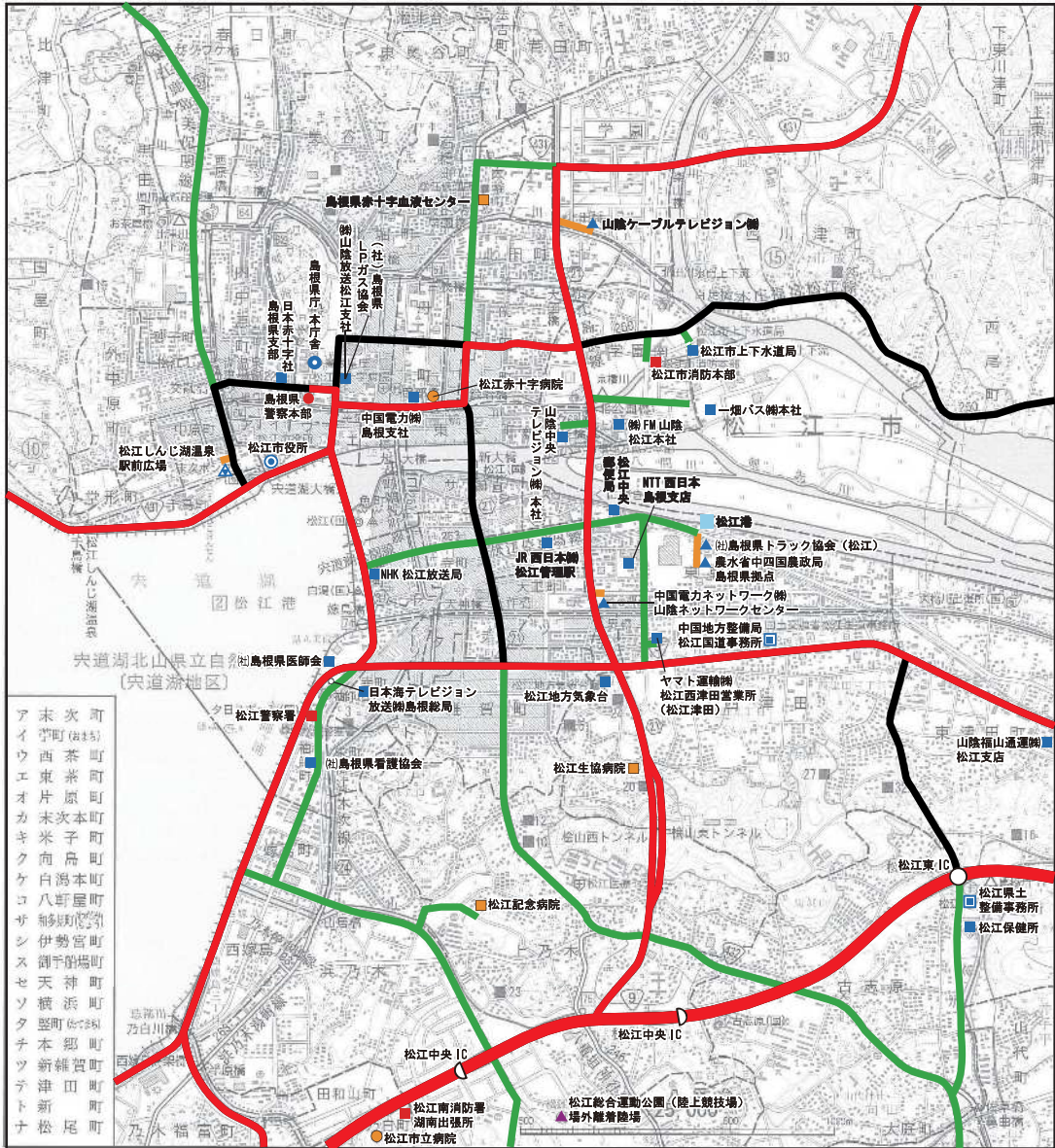
**防災拠点凡例**

拠点の分類	記号		
	1次	2次	3次
A 県庁舎	●		
B 市役所・町村役場庁舎	●	■	
C 道路・空港・港湾管理者庁舎	■	■	
D 消防・警察・自衛隊・海上保安庁	●	■	
E 空港・港湾・漁港	●	■	
F ヘリポート	■	■	
G インターチェンジ	■	■	
H SA・PA・道の駅・鉄道駅前広場	■	■	
I 広域防災拠点・集積備蓄基地	●	■	
J 医療機関	●	■	
K 災害応急対策・復旧拠点	■	■	
L その他(ライフライン関連機関等)	■	■	

**凡例**

耐震診断結果の報告の義務付け対象となる道路		
■	色別輸送道路の分類	備考
●	第1次緊急輸送道路	(---) 事業中
■	第2次緊急輸送道路	未経路の輸送道路
■	第3次緊急輸送道路	上記以外

# 島根県緊急輸送道路ネットワーク計画図 (松江県土整備事務所管内)



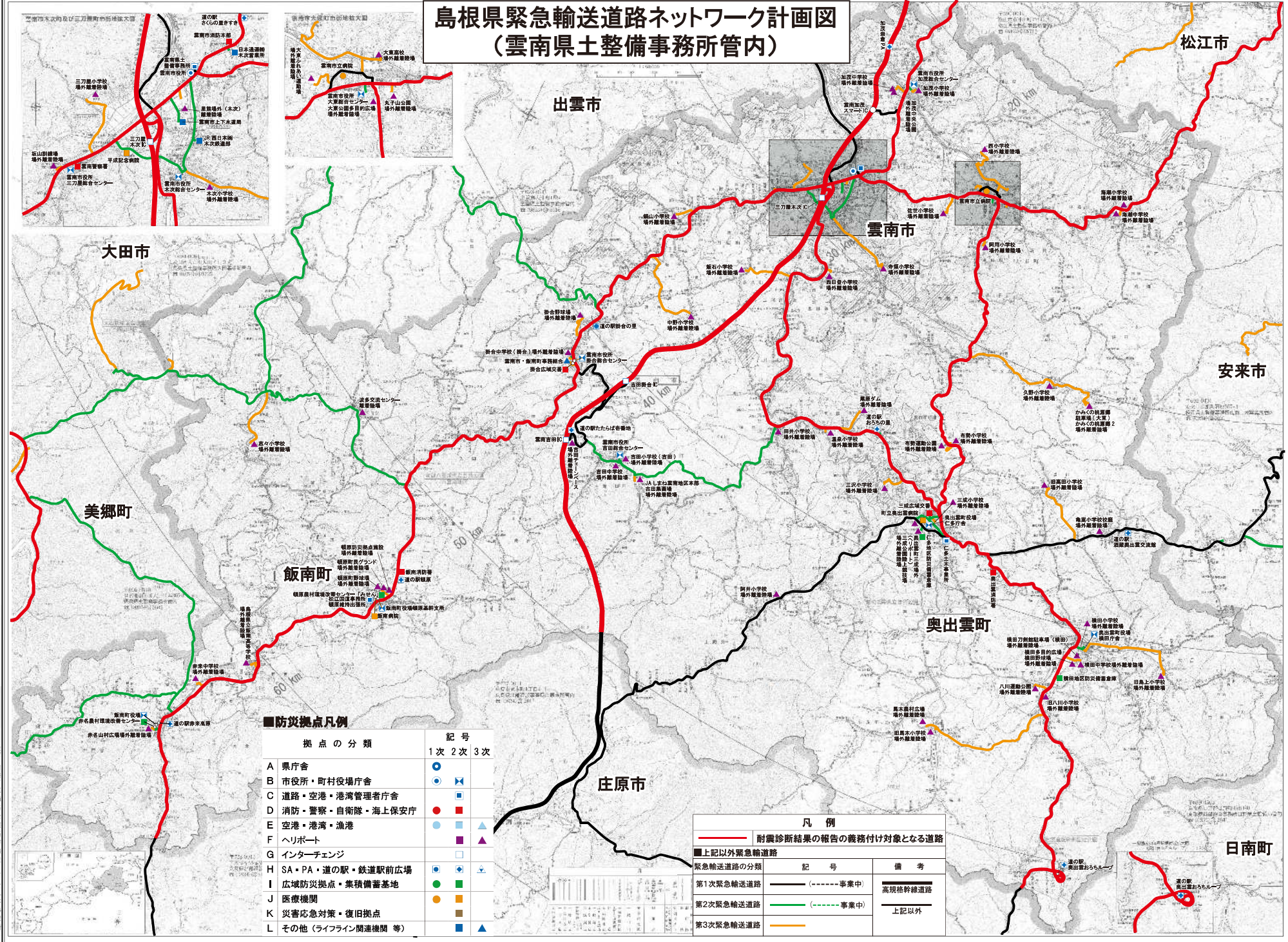
### ■防災拠点凡例

拠 点 の 分 類	記 号		
	1 次	2 次	3 次
A 県庁舎	●		
B 市役所・町村役場庁舎	◎	⊗	
C 道路・空港・港湾管理者庁舎		□	
D 消防・警察・自衛隊・海上保安庁	●	■	
E 空港・港湾・漁港	●	■	▲
F ヘリポート		■	▲
G インターチェンジ		□	
H SA・PA・道の駅・鉄道駅前広場	◎	⊗	▲
I 広域防災拠点・集積備蓄基地	●	■	
J 医療機関	●	■	
K 災害応急対策・復旧拠点		■	
L その他(ライフライン関連機関等)		■	▲

### 凡 例

<span style="color: red;">———</span> 耐震診断結果の報告の義務付け対象となる道路		
<b>■上記以外緊急輸送道路</b>		
緊急輸送道路の分類	記 号	備 考
第1次緊急輸送道路	——— ( — — — 事業中)	高規格幹線道路
第2次緊急輸送道路	——— ( — — — 事業中)	上記以外
第3次緊急輸送道路	———	

# 島根県緊急輸送道路ネットワーク計画図 (雲南県土整備事務所管内)



**■防災拠点凡例**

拠 点 の 分 類	記 号		
	1次	2次	3次
A 県庁舎	●	○	○
B 市役所・町村役場庁舎	●	○	○
C 道路・空港・港湾管理者庁舎	■	■	■
D 消防・警察・自衛隊・海上保安庁	●	■	■
E 空港・港湾・漁港	●	■	▲
F ヘリポート	●	■	▲
G インターチェンジ	□	□	□
H SA・PA・道の駅・鉄道駅前広場	●	○	○
I 広域防災拠点・集積備蓄基地	●	■	■
J 医療機関	●	■	■
K 災害応急対策・復旧拠点	●	■	■
L その他(ライフライン関連機関等)	●	■	▲

**凡 例**

耐震診断結果の報告の義務付け対象となる道路

■上記以外緊急輸送道路

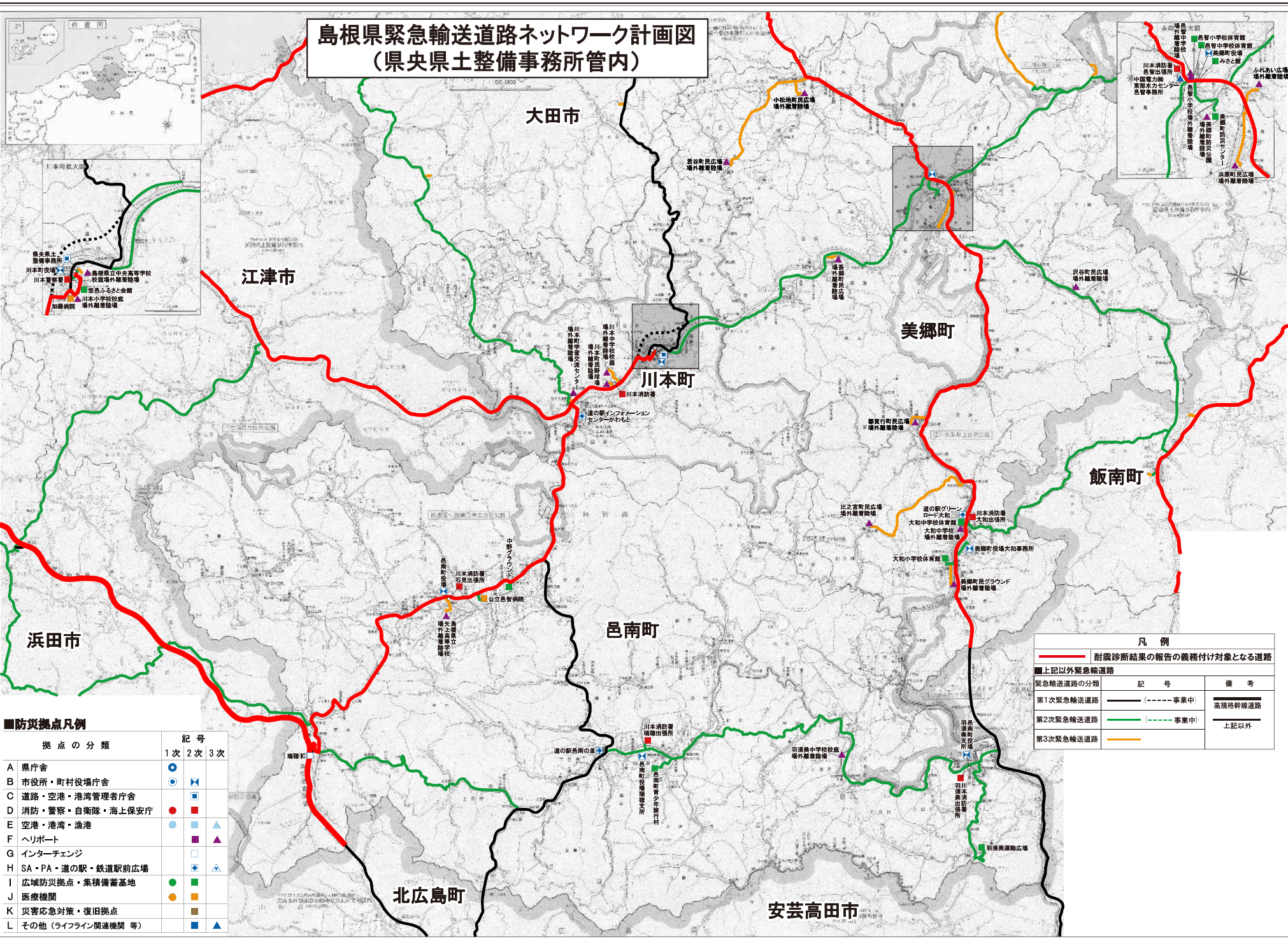
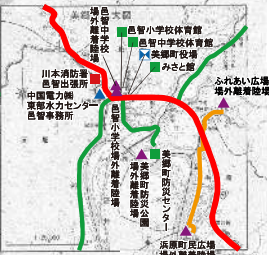
緊急輸送道路の分類	記 号	備 考
第1次緊急輸送道路	— (---) 事業中	高規格幹線道路
第2次緊急輸送道路	— (---) 事業中	上記以外
第3次緊急輸送道路	— (---) 事業中	上記以外

島根県緊急輸送道路ネットワーク計画図(雲南県土整備事務所管内) 2023年12月現在

島根県緊急輸送道路ネットワーク計画図(雲南県土整備事務所管内) 2023年12月現在



# 島根県緊急輸送道路ネットワーク計画図 (県央県土整備事務所管内)



## ■防災拠点凡例

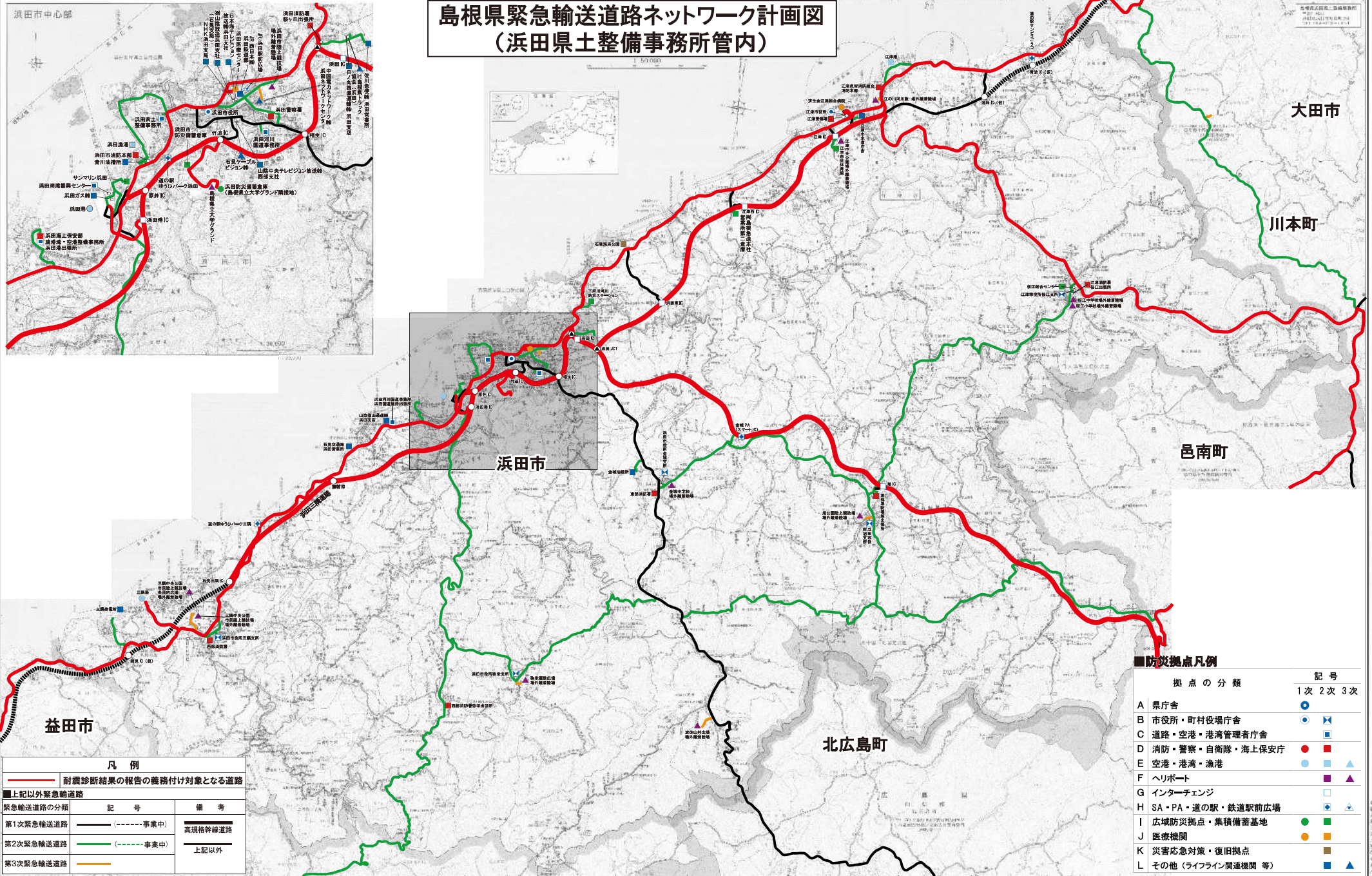
拠 点 の 分 類	記 号		
	1次	2次	3次
A 県庁舎	○	○	○
B 市役所・町村役場庁舎	○	□	□
C 道路・空港・港湾管理者庁舎	■	■	■
D 消防・警察・自衛隊・海上保安庁	●	■	■
E 空港・港湾・漁港	●	■	▲
F ヘリポート	●	■	▲
G インターチェンジ	□	□	▲
H SA・PA・道の駅・鉄道駅前広場	□	□	▲
I 広域防災拠点・集積備蓄基地	●	■	■
J 医療機関	●	■	■
K 災害応急対策・復旧拠点	●	■	■
L その他(ライフライン関連機関等)	●	■	▲

凡 例		
	耐震診断結果の報告の義務付け対象となる道路	
	上記以外緊急輸送道路	
	緊急輸送道路の分類	備 考
	第1次緊急輸送道路	高規格幹線道路
	第2次緊急輸送道路	上記以外
	第3次緊急輸送道路	

本計画は、島根県緊急輸送道路整備計画に基づき、島根県県土整備事務所管内の緊急輸送道路ネットワークを計画したものである。



# 島根県緊急輸送道路ネットワーク計画図 (浜田県土整備事務所管内)



**凡例**

耐震診断結果の報告の義務付け対象となる道路

■上記以外緊急輸送道路

緊急輸送道路の分類	記号	備考
第1次緊急輸送道路	(---) (事業中)	高規格幹線道路
第2次緊急輸送道路	(---) (事業中)	上記以外
第3次緊急輸送道路	(---)	上記以外


**防災拠点凡例**

拠点の分類	記号		
	1次	2次	3次
A 県庁舎	●		
B 市役所・町村役場庁舎	○	□	△
C 道路・空港・港湾管理者庁舎	■	■	■
D 消防・警察・自衛隊・海上保安庁	●	■	■
E 空港・港湾・漁港	●	▲	▲
F ヘリポート	■	▲	▲
G インターチェンジ	□		
H SA・PA・道の駅・鉄道駅前広場	□	▲	▲
I 広域防災拠点・集積備蓄基地	●	■	■
J 医療機関	●	■	■
K 災害応急対策・復旧拠点	■	■	■
L その他(ライフライン関連機関等)	■	▲	▲

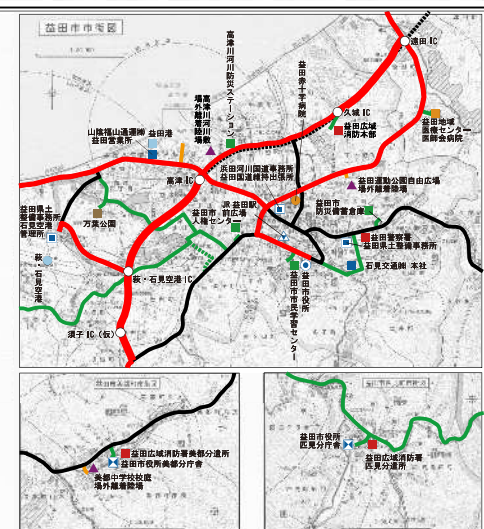
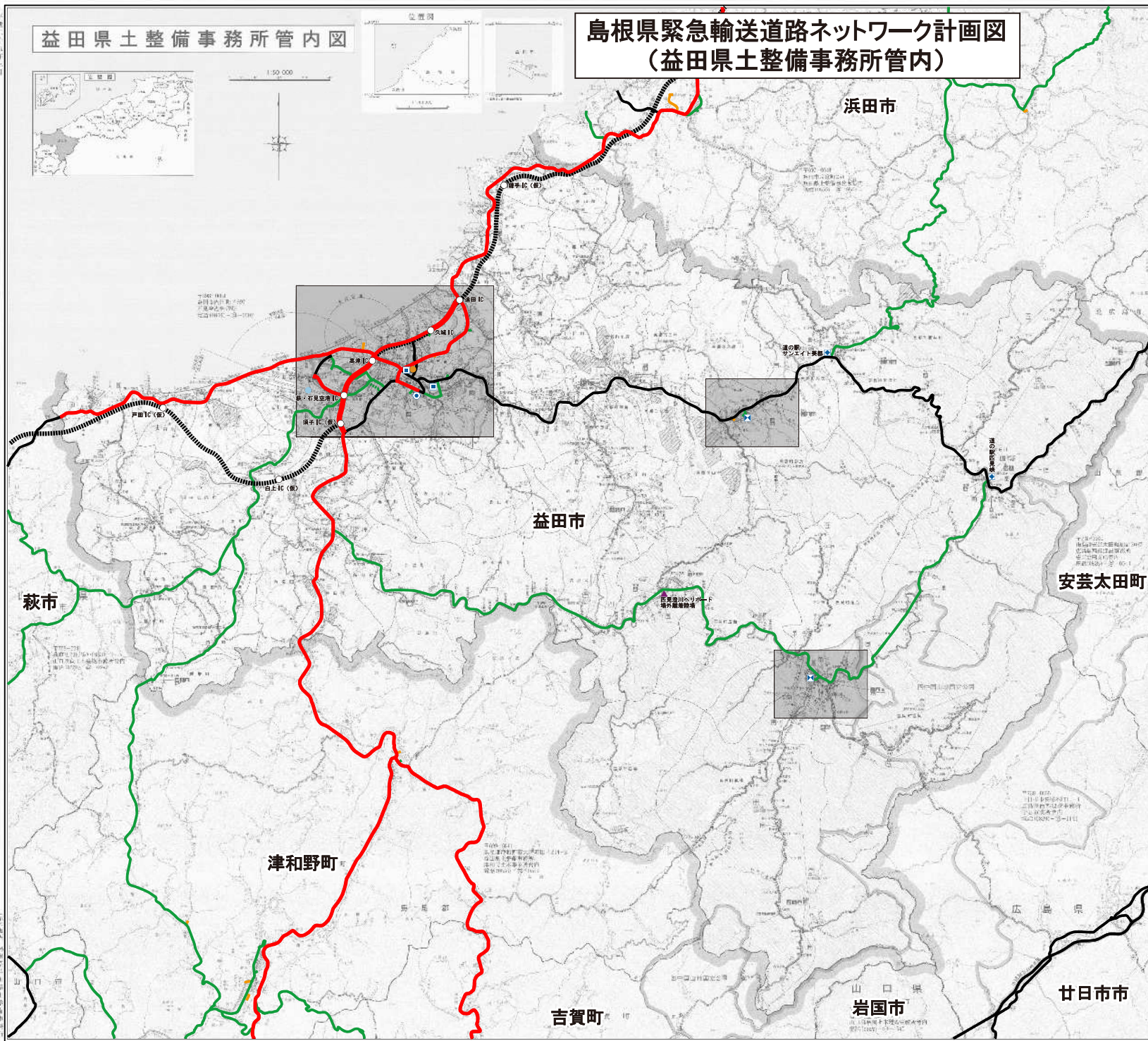
益田県土整備事務所管内図



1:50,000



島根県緊急輸送道路ネットワーク計画図  
(益田県土整備事務所管内)



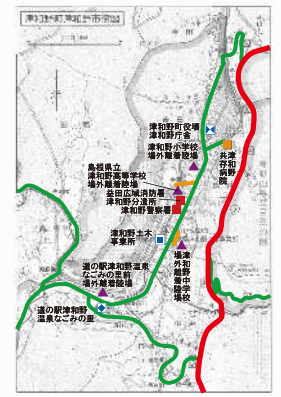
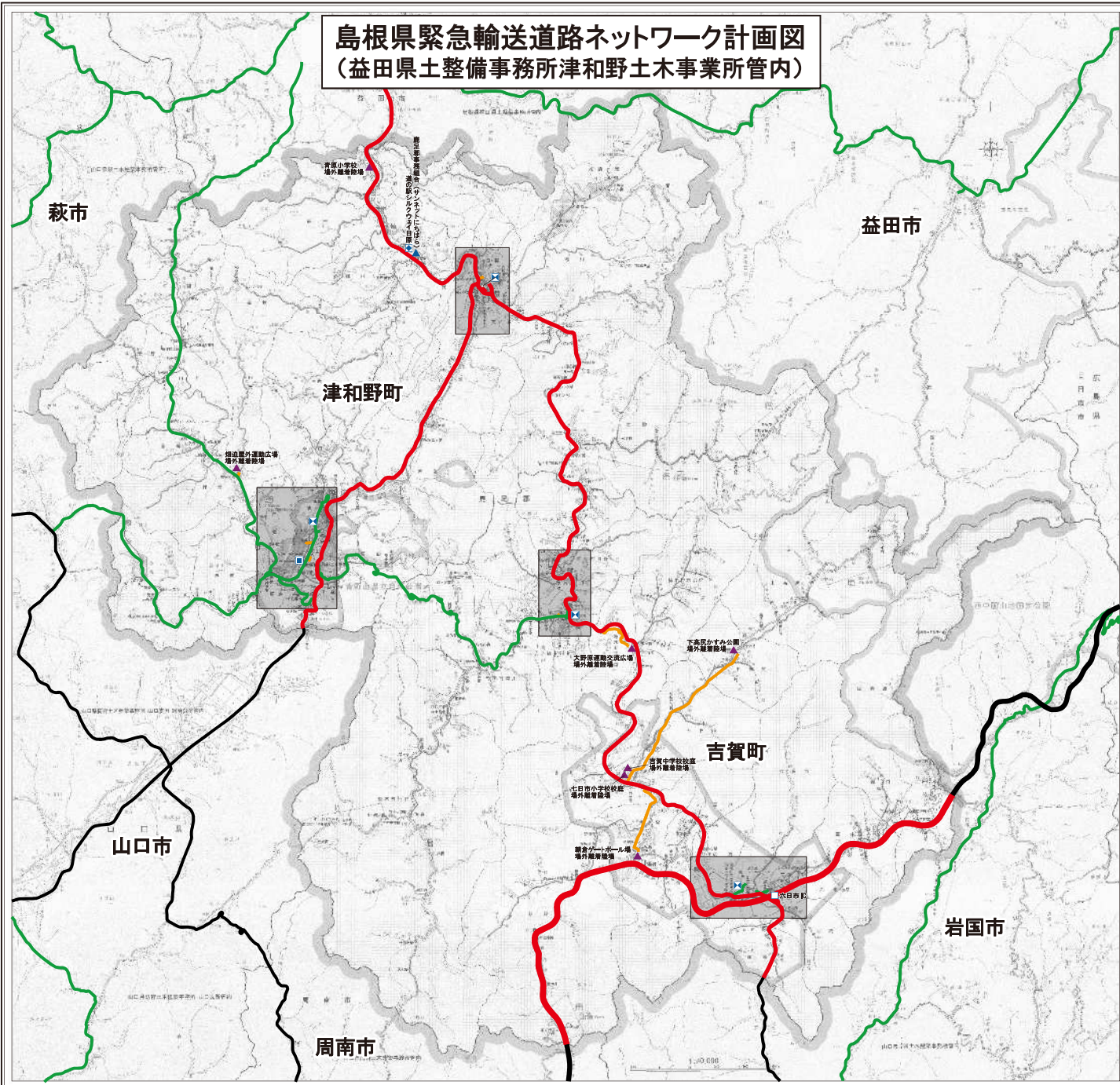
凡例

	耐震診断結果の報告の義務付け対象となる道路	
	■上記以外緊急輸送道路	
緊急輸送道路の分類	記号	備考
第1次緊急輸送道路	—— (---事業中)	■高規格幹線道路
第2次緊急輸送道路	—— (---事業中)	■上記以外
第3次緊急輸送道路	——	

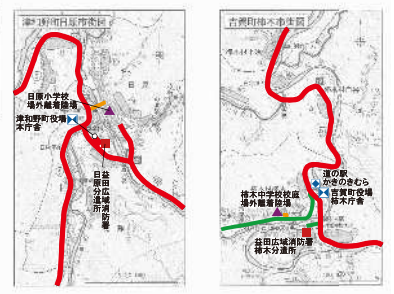
■防災拠点凡例

拠点の分類	記号		
	1次	2次	3次
A 県庁舎	●	■	▲
B 市役所・町村役場庁舎	●	■	▲
C 道路・空港・港湾管理者庁舎	●	■	▲
D 消防・警察・自衛隊・海上保安庁	●	■	▲
E 空港・港湾・漁港	●	■	▲
F ヘリポート	●	■	▲
G インターチェンジ	●	■	▲
H SA・PA・道の駅・鉄道駅前広場	●	■	▲
I 広域防災拠点・集積備蓄基地	●	■	▲
J 医療機関	●	■	▲
K 災害応急対策・復旧拠点	●	■	▲
L その他 (ライフライン関連機関等)	●	■	▲

# 島根県緊急輸送道路ネットワーク計画図 (益田県土整備事務所津和野土木事業所管内)



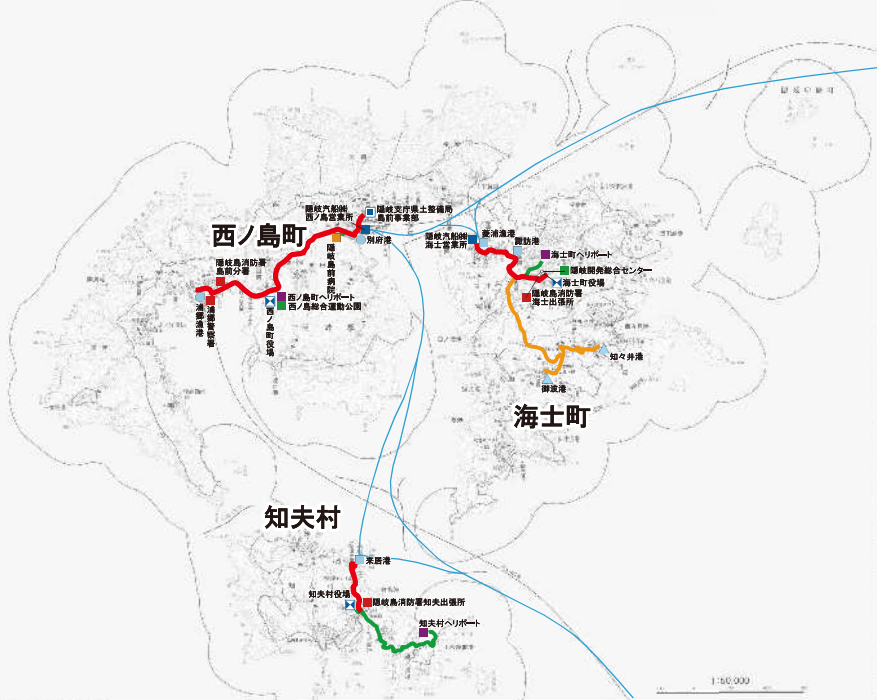
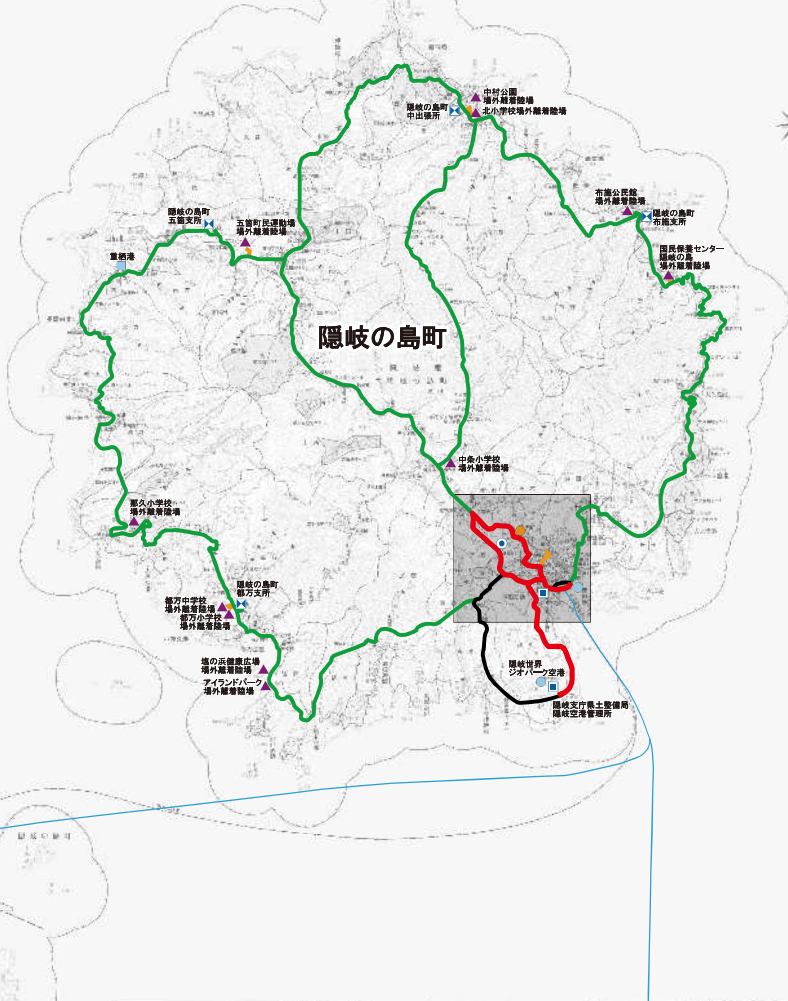
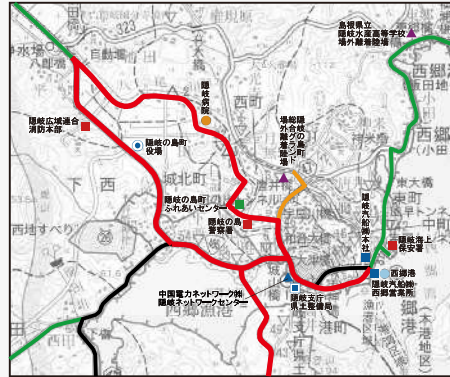
## 市街地拡大図



凡例		
	耐震診断結果の報告の義務付け対象となる道路	
■上記以外緊急輸送道路		
緊急輸送道路の分類	記号	備考
第1次緊急輸送道路		高規格幹線道路
第2次緊急輸送道路		上記以外
第3次緊急輸送道路		

拠 点 の 分 類	記 号		
	1次	2次	3次
A 県庁舎			
B 市役所・町村役場庁舎			
C 道路・空港・港湾管理者庁舎			
D 消防・警察・自衛隊・海上保安庁			
E 空港・港湾・漁港			
F ヘリポート			
G インターチェンジ			
H SA・PA・道の駅・鉄道駅前広場			
I 広域防災拠点・集積備蓄基地			
J 医療機関			
K 災害応急対策・復旧拠点			
L その他(ライフライン関連機関等)			

# 島根県緊急輸送道路ネットワーク計画図 (隠岐支庁県土整備局管内)



凡例		
	耐震診断結果の報告の義務付け対象となる道路	
■上記以外緊急輸送道路		
緊急輸送道路の分類	記号	備考
第1次緊急輸送道路		(---) 事業中 高規格幹線道路
第2次緊急輸送道路		(---) 事業中 上記以外
第3次緊急輸送道路		

## 防災拠点凡例

拠点の分類	記号		
	1次	2次	3次
A 県庁舎			
B 市役所・町村役場庁舎			
C 道路・空港・港湾管理者庁舎			
D 消防・警察・自衛隊・海上保安庁			
E 空港・港湾・漁港			
F ヘリポート			
G インターチェンジ			
H SA・PA・道の駅・鉄道駅前広場			
I 広域防災拠点・集積備蓄基地			
J 医療機関			
K 災害応急対策・復旧拠点			
L その他(ライフライン関連機関等)			