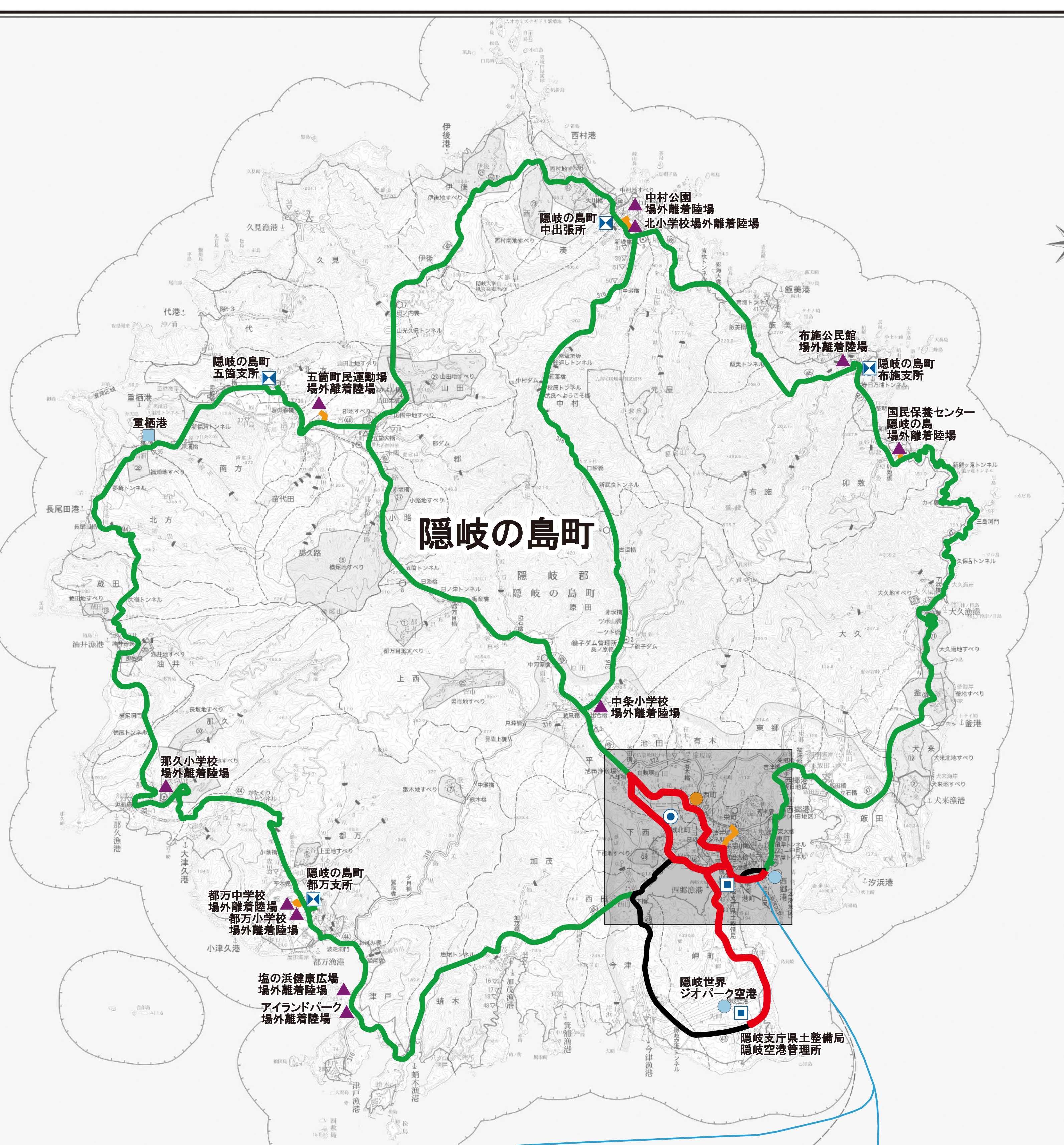
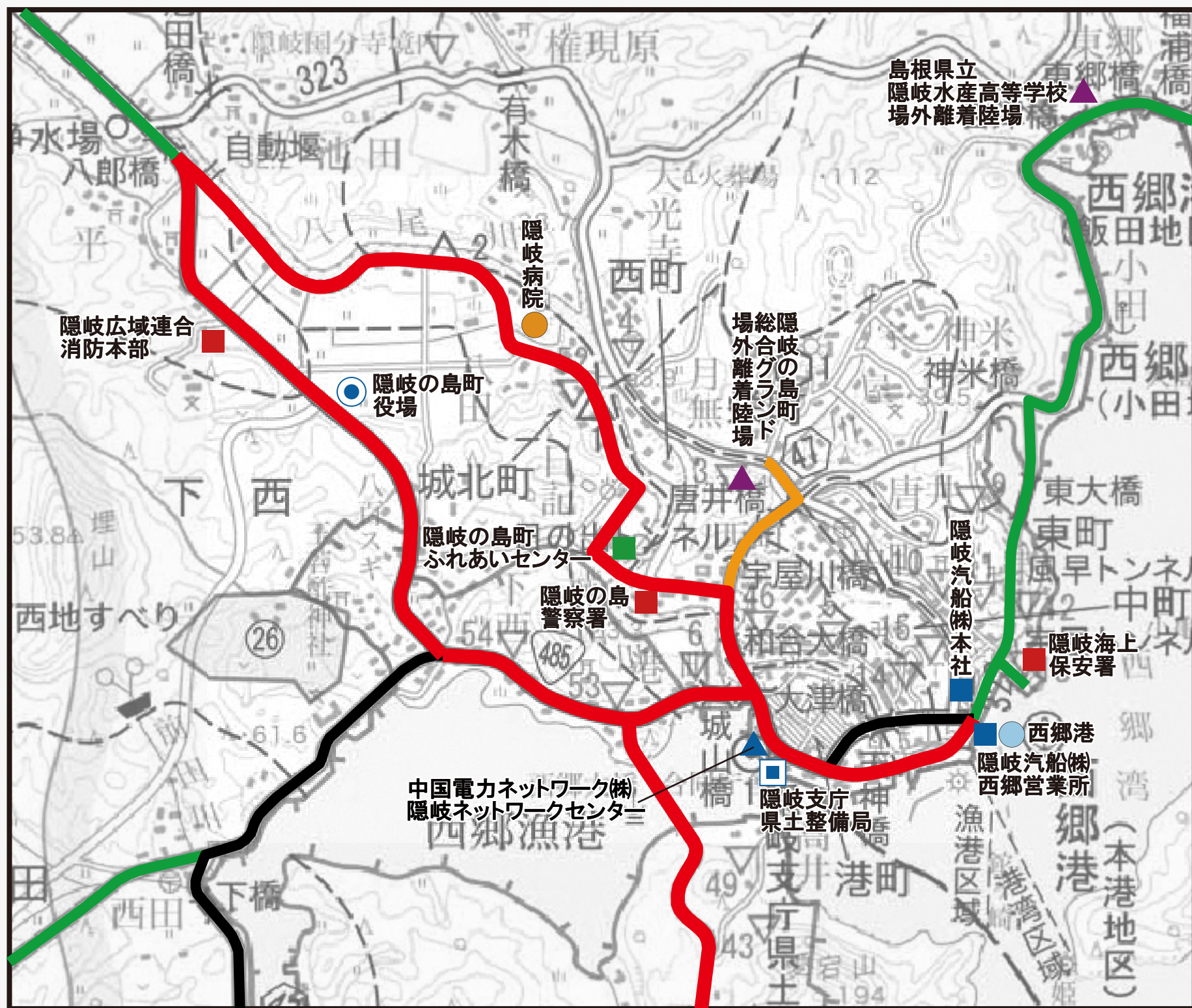
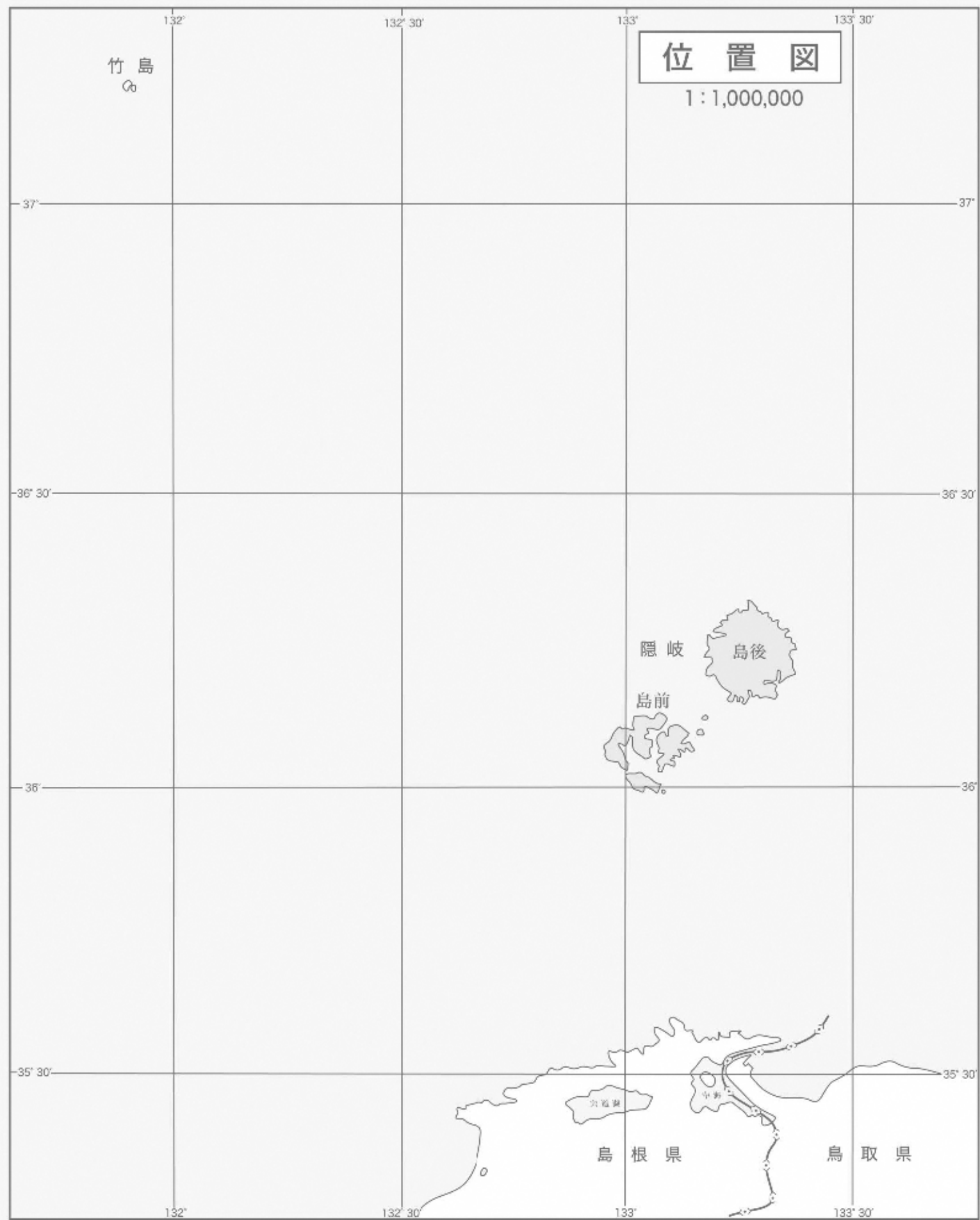


島根県緊急輸送道路ネットワーク計画図
(隠岐支庁県土整備局管内)



■防災拠点凡例

拠 点 の 分 類	記 号		
	1 次	2 次	3 次
A 県庁舎	●		
B 市役所・町村役場庁舎	⊙	⊠	
C 道路・空港・港湾管理者庁舎		□	
D 消防・警察・自衛隊・海上保安庁	●	■	
E 空港・港湾・漁港	●	■	▲
F ヘリポート		■	▲
G インターチェンジ		□	
H SA・PA・道の駅・鉄道駅前広場		⬢	⬢
I 広域防災拠点・集積備蓄基地	●	■	
J 医療機関	●	■	
K 災害応急対策・復旧拠点		■	
L その他(ライフライン関連機関 等)		■	▲

凡 例		
耐震診断結果の報告の義務付け対象となる道路		
■上記以外緊急輸送道路		
緊急輸送道路の分類	記 号	備 考
第1次緊急輸送道路	—— (-----事業中)	高規格幹線道路
第2次緊急輸送道路	—— (-----事業中)	上記以外
第3次緊急輸送道路	——	