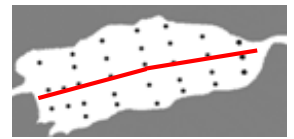


2026 年 1 月 宍道湖 塩分・溶存酸素

水域	調査日	天候	風向風速※	水温 (表層平均)
宍道湖	2026 年 1 月 15 日	曇り	北東 1.3m/秒 → 南西 3.1m/秒	4.9℃

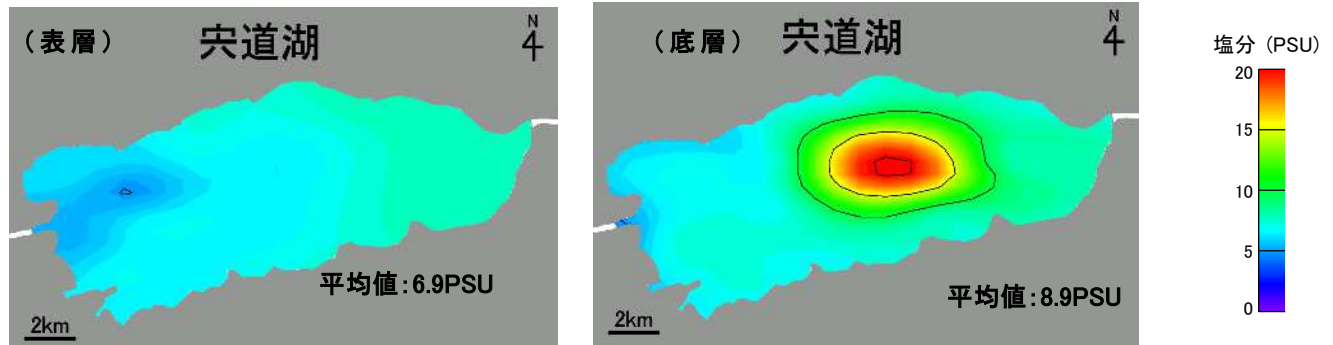
※気象庁hp松江地点観測データより

● 調査地点 — 鉛直ライン



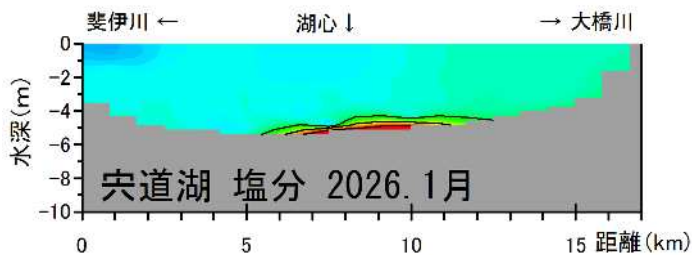
調査定点図

● 塩分 水平分布 (表層:左、底層:右)




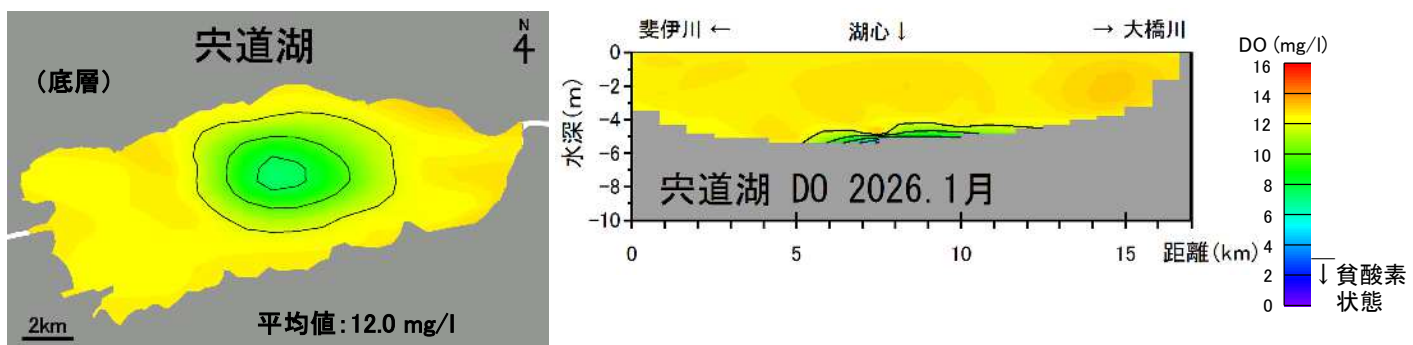
※塩分濃度のスケールは 2020 年 6 月より変更となっています。過去と比較する際はご注意ください。

● 塩分 鉛直分布



表層および底層塩分の値は、前回よりやや上昇しました。平年値と比較すると、表層は平年よりも高く、底層はやや高い値となりました。(『R7 年度水質状況』参照)。

● 溶存酸素 水平分布(底層:左)と鉛直分布(右)



底層の貧酸素化は見られませんでした。

3mg/l 未満の貧酸素水の体積割合は 0%、貧酸素水体積割合は、平年並みとなりました。(『R7 年度水質状況』を参照)。

● R7 年度水質状況

