

島根県農業気象速報

平成 25 年 7 月上旬

島根県
松江地方気象台

平成 25 年 7 月 11 日発行

気象概況 平成 25 年 7 月上旬

期間の中ごろまでは、梅雨前線の影響で曇りや雨の天気となった。期間の終わりは、太平洋高気圧に覆われて晴れて厳しい暑さとなった。なお、広島地方気象台は、「中国地方は7月8日ごろに梅雨明けしたとみられます。」と発表した。

日付	天気概況	松江(06時～18時)	松江(18時～翌06時)
1日	日本の東海上の高気圧に覆われる	晴後曇	曇一時雨
2日	気圧の谷の影響を受ける	曇後一時雨	曇後時々雨
3日	梅雨前線が山陰沖に停滞する	曇時々雨、雷を伴う	曇時々雨、雷を伴う
4日	梅雨前線が山陰沖に停滞する	曇一時雨	大雨、雷を伴う
5日	梅雨前線が山陰沖に停滞する	曇一時雨	曇
6日	梅雨前線が山陰沿岸まで南下する	雨一時曇、雷を伴う	曇時々雨
7日	梅雨前線が山陰沖に停滞する	雨後曇、雷を伴う	晴一時曇
8日	太平洋高気圧に覆われる	晴	晴
9日	太平洋高気圧に覆われる	晴	晴
10日	太平洋高気圧に覆われる	晴	晴

気象官署・特別地域気象観測所の観測値(7月上旬)

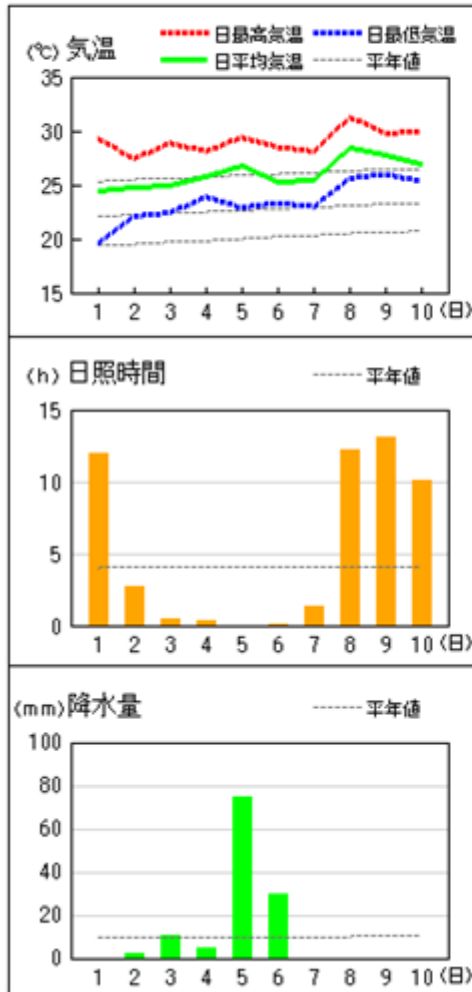
要素	気温()						降水量(mm)		日照時間(h)	
	平均		最高		最低		本年	平年	本年	平年
	本年	平年	本年	平年	本年	平年				
松江	27.0	23.9	31.5	27.8	23.2	21.1	83.0	88.2	57.2	46.4
浜田	27.0	23.9	30.8	27.1	22.9	21.0	181.0	105.1	61.6	48.6
西郷	26.1	22.8	29.1	26.0	23.4	20.1	122.0	85.1	52.2	42.9

平均気温は、全域「かなり高い」。降水量は、松江「平年並」、浜田・西郷「多い」。日照時間は、全域「多い」。

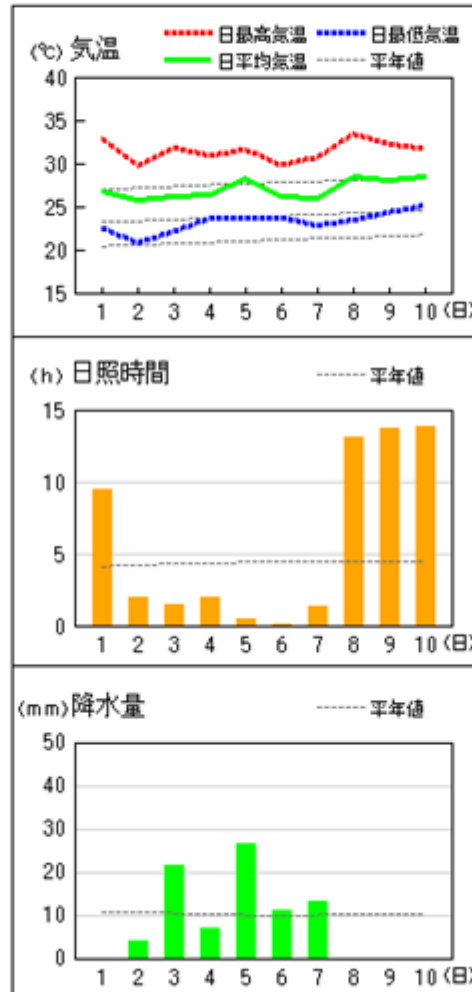
注：地上気象観測における平年の統計期間は、松江、浜田、西郷とも1981～2010年の30年間である。

アメダス 気象経過図：2013年07月01日-2013年07月10日

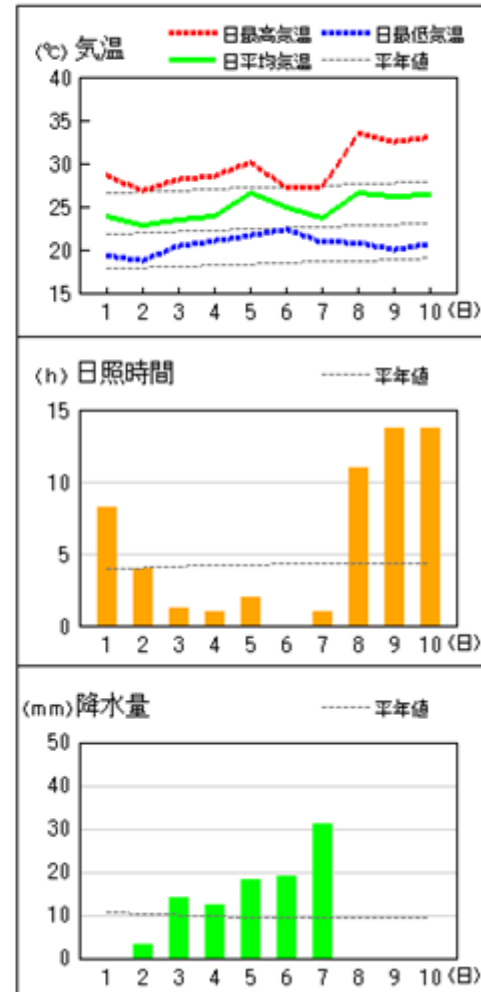
西郷



松江

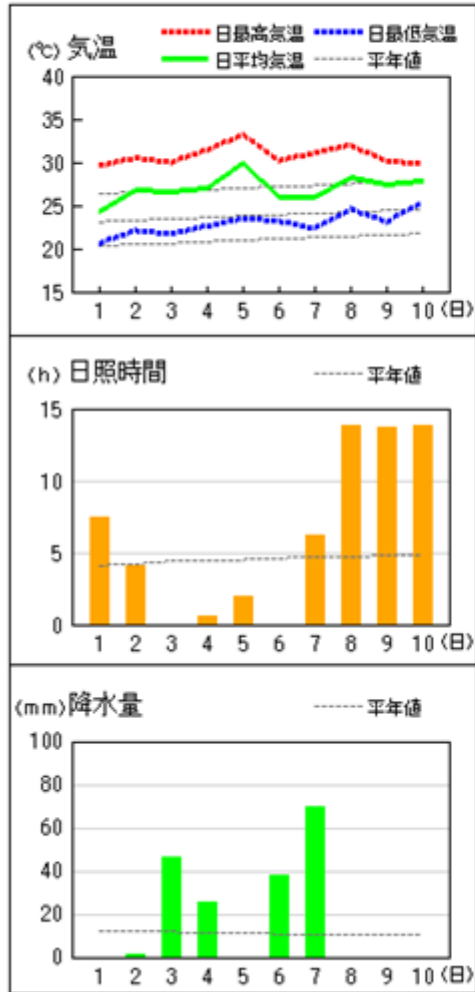


横田

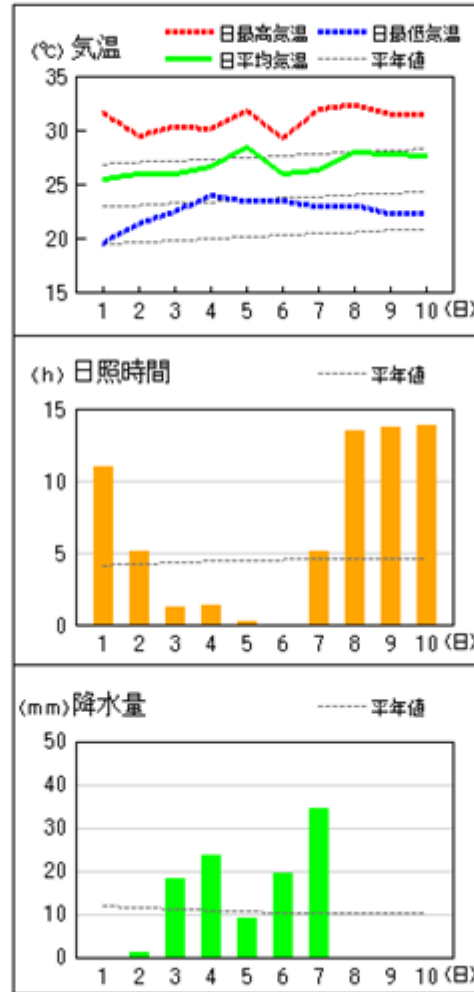


アメダス 気象経過図：2013年07月01日-2013年07月10日

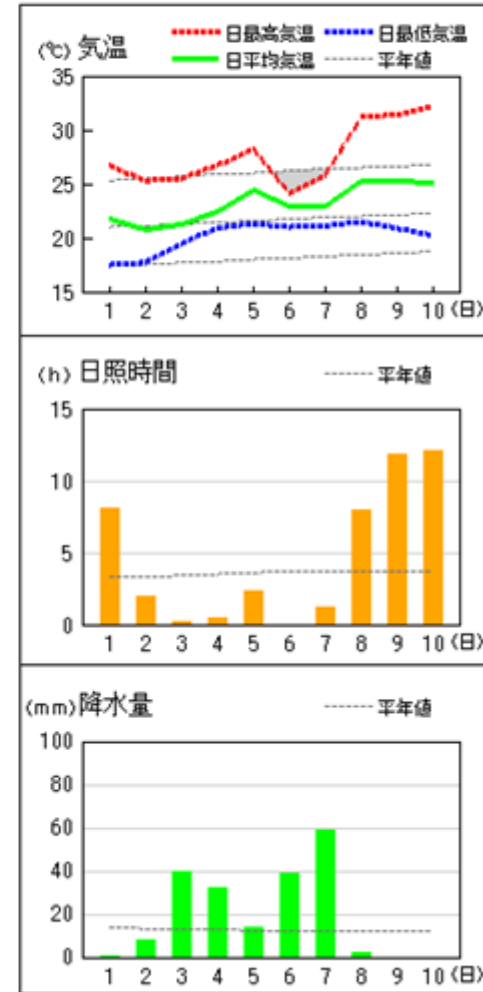
浜田



出雲

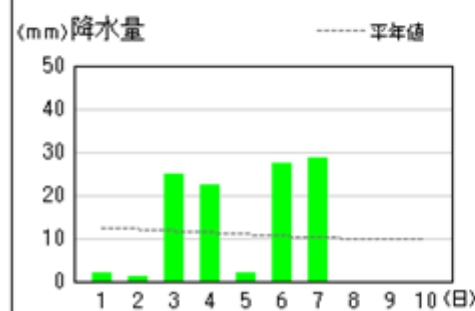
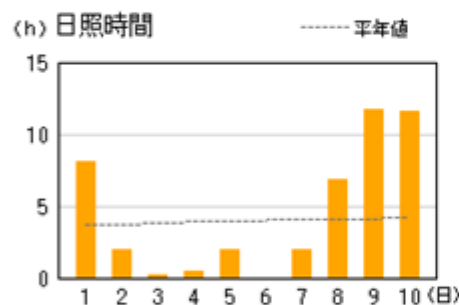
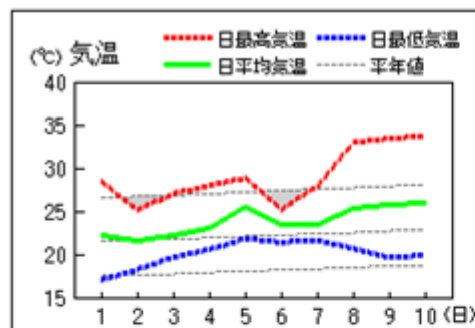


赤名

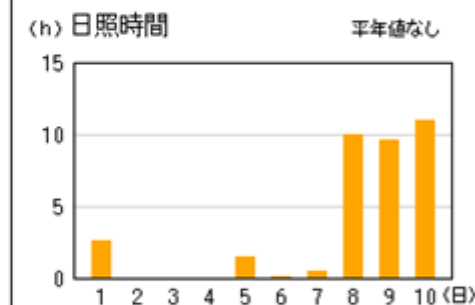
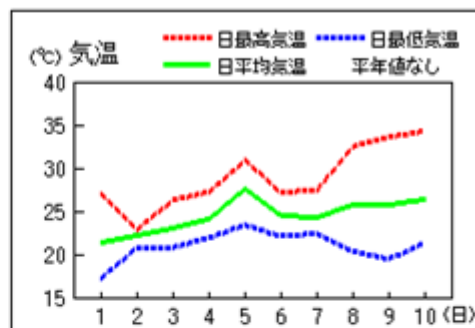


アメダス 気象経過図：2013年07月01日-2013年07月10日

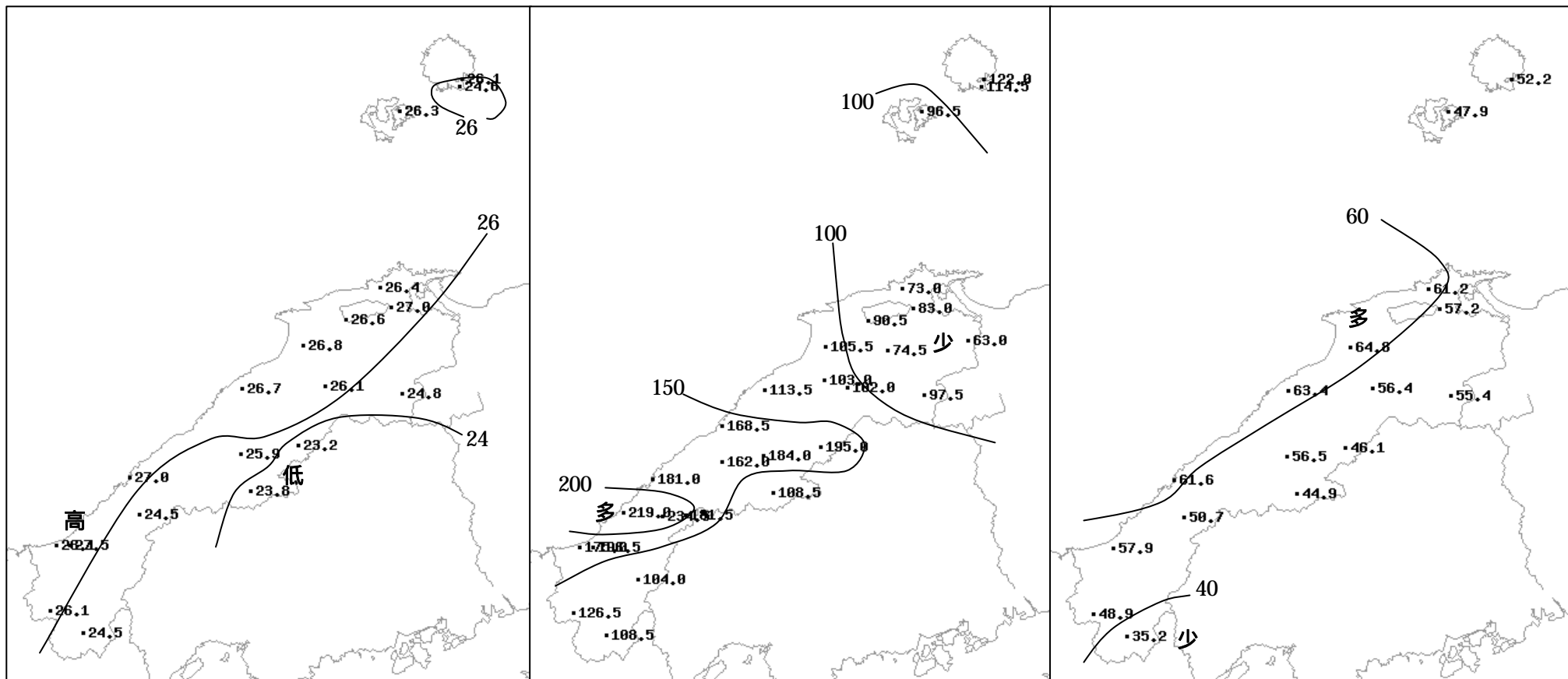
瑞穂



吉賀



2013年（平成25年）7月上旬の気象分布図



平均気温 ()

降水量 (mm)

日照時間 (h)

地域気象観測旬報

2013年7月1日～10日 島根県 (68)
(1/5)

観測所名	西郷										10 以上積算気温			261
	気温()			風向・風速(m/s)						降水量(mm)			日照(h)	
	平均	最高	最低	平均	最多	最大	風向	瞬間	風向	日計	1時間	10分		
1	24.4	29.3	19.6	2.0	NW	5.1	SW	8.5	SW	0.0	0.0	0.0	11.9	
2	24.8	27.4	22.1	4.1	SSW	7.6	SSW	13.9	S	2.5	2.5	1.5	2.7	
3	24.9	28.9	22.4	6.2	SW	13.2	WSW	24.6	WSW	10.5	4.5	3.0	0.5	
4	25.8	28.1	23.9	6.3	WSW	10.2	WSW	18.2	WSW	4.5	3.5	2.5	0.3	
5	26.7	29.4	22.9	6.9	WSW	12.6	WSW	20.8	WSW	75.0	40.0	16.5	0.0	
6	25.2	28.5	23.3	5.6	WSW	11.7	WSW	17.5	WSW	29.5	10.0	6.0	0.1	
7	25.5	28.1	23.0	4.5	WSW	8.8	SW	13.7	SW	0.0	0.0	0.0	1.3	
8	28.5	31.3	25.6	5.5	WSW	9.3	WSW	15.2	W	0.0	0.0	0.0	12.2	
9	27.8	29.8	26.0	6.9	WSW	10.7	WSW	20.9	WSW	0.0	0.0	0.0	13.1	
10	27.0	29.9	25.3	6.7	WSW	9.6	WSW	15.6	W	0.0	0.0	0.0	10.1	
前半旬	25.3	28.6	22.2	5.1	WSW					92.5			15.4	
後半旬	26.8	29.5	24.6	5.8	WSW					29.5			36.8	
旬	26.1	29.1	23.4	5.5	WSW					122.0			52.2	
平年差/比	+3.3	+3.1	+3.3							143			122	

観測所名	西郷岬										10 以上積算気温			246
	気温()			風向・風速(m/s)						降水量(mm)			日照(h)	
	平均	最高	最低	平均	最多	最大	風向	瞬間	風向	日計	1時間	10分		
1	24.2	28.1	20.7	2.3	S	5	SE	6.7	ESE	0.0	0.0	0.0	0.0	
2	23.7	26.6	20.9	5.5	S	10.3	S	13.9	S	2.5	2.5	1.5	1.5	
3	23.5	27.3	21.6	7.0	SW	13.9	SW	19.5	WSW	7.0	3.5	2.5	2.5	
4	24.1	26.6	22.7	6.6	SW	12.1	WSW	15.4	WSW	3.5	2.5	1.5	1.5	
5	24.5	27.6	22.4	7.8	SW	12.5	SW	18.5	SW	72.0	43.5	19.5	19.5	
6	24.1	26.0	22.0	7.6	WSW	11.2	SW	15.9	W	29.5	12.5	9.5	9.5	
7	23.8	26.0	22.6	4.3	SW	10.4	WSW	14.4	WSW	0.0	0.0	0.0	0.0	
8	26.4	29.8	23.4	6.0	WSW	10.1	W	14.4	WSW	0.0	0.0	0.0	0.0	
9	25.7	28.3	23.3	7.5	WSW	11.4	WSW	15.4	WSW	0.0	0.0	0.0	0.0	
10	25.6	28.4	23.4	7.6	WSW	11.2	WSW	14.4	WSW	0.0	0.0	0.0	0.0	
前半旬	24.0	27.2	21.7	5.8	SW					85.0				
後半旬	25.1	27.7	22.9	6.6	WSW					29.5				
旬	24.6	27.5	22.3	6.2	WSW					114.5				
平年差/比	+2.3	+2.4	+2.1							120				

観測所名	海士										10 以上積算気温			263
	気温()			風向・風速(m/s)						降水量(mm)			日照(h)	
	平均	最高	最低	平均	最多	最大	風向	瞬間	風向	日計	1時間	10分		
1	25.5	31.7	20.1	1.5	S	4.3	S	8.6	SSW	0.0	0.0	0.0	11.4	
2	25.8	29.4	21.8	3.1	S	6.2	SSW	15.3	SSW	0.5	0.5	0.5	1.8	
3	25.5	28.1	22.4	4.6	SW	7.9	SW	17.7	SW	11.0	5.5	5.5	1.4	
4	26.0	28.7	24.6	4.7	WSW	7.5	WSW	15.5	WSW	2.5	1.5	1.5	1.2	
5	26.5	29.5	23.2	4.6	SW	8.7	WSW	17.8	WSW	56.0	31.5	11.0	0.0	
6	25.2	27.7	22.7	4.3	SW	8.7	WSW	16.9	WSW	26.5	9.0	6.0	0.2	
7	25.6	27.6	23.5	3.3	SW	6.1	SW	12.8	SW	0.0	0.0	0.0	0.2	
8	28.8	32.0	23.9	3.7	SW	6.9	WSW	13.9	W	0.0	0.0	0.0	11.4	
9	27.5	30.1	25.6	4.7	SW	7.5	SW	15.5	WSW	0.0	0.0	0.0	11.8	
10	26.6	29.3	24.8	4.8	SW	6.8	SW	13.9	WSW	0.0	0.0	0.0	8.5	
前半旬	25.9	29.5	22.4	3.7	SW					70.0			15.8	
後半旬	26.7	29.3	24.1	4.2	SW					26.5			32.1	
旬	26.3	29.4	23.3	3.9	SW					96.5			47.9	
平年差/比	+3.4	+3.3	+3.3							106			122	

観測所名	鹿島										10 以上積算気温			264
	気温()			風向・風速(m/s)						降水量(mm)			日照(h)	
	平均	最高	最低	平均	最多	最大	風向	瞬間	風向	日計	1時間	10分		
1	25.8	30.7	21.0	2.2	SE	6.6	W	8.4	W	0.0	0.0	0.0	10.8	
2	25.4	29.6	20.8	3.9	SSW	6.4	SW	11.1	SSE	3.0	2.5	1.0	5.8	
3	25.4	30.2	22.2	4.5	SSW	9.7	SW	15.9	SW	16.0	8.5	5.5	1.5	
4	26.2	30.2	23.5	3.0	SW	7	SW	9.8	SSW	6.5	3.5	3.0	2.1	
5	27.3	29.9	23.3	3.4	SW	7.2	SW	11.4	SW	25.5	15.5	7.5	0.0	
6	25.6	29.5	23.7	3.6	SW	8.2	SW	12.6	SW	12.5	8.0	5.0	0.0	
7	25.4	30.7	22.8	2.9	SSW	7.7	WSW	15.1	SW	9.5	4.5	1.0	1.7	
8	27.5	33.3	22.6	2.2	WNW	7	W	10.9	SW	0.0	0.0	0.0	13.0	
9	27.5	31.8	23.0	4.1	SW	9.4	WSW	15.9	SW	0.0	0.0	0.0	13.3	
10	27.8	32.3	24.2	5.1	SW	9.9	SW	16.3	SW	0.0	0.0	0.0	13.0	
前半旬	26.0	30.1	22.2	3.4	SSW					51.0			20.2	
後半旬	26.8	31.5	23.3	3.6	SW					22.0			41.0	
旬	26.4	30.8	22.7	3.5	SW					73.0			61.2	
平年差/比	+3.0	+3.7	+2.5							89			134	

-) : 統計値を求める対象となる資料の一部が欠けているが、その範囲が許容の範囲内の値。
-] : 統計値を求める対象となる資料が、許容する範囲内の資料数を満たさず、十分な信頼を保証できない値。
- x : 統計値を求める対象となる資料が、参考値もしくは欠測により全くなく統計値を求めることができない。

地域気象観測旬報

2013年7月1日～10日 島根県 (68)
(2/5)

観測所名	斐川										10 以上積算気温			266
	気温()			風向・風速(m/s)						降水量(mm)			日照 (h)	
	平均	最高	最低	平均	最多	最大	風向	瞬間	風向	日計	1時間	10分		
1	25.8	31.3	20.3	2.6	S	6.5	N	10.8	SW	0.0	0.5	0.0		
2	25.4	29.6	20.9	5.1	S	10.1	S	13.4	SSE	1.5	1.0	1.0		
3	25.8	30.7	22.3	6.4	SSW	13.5	S	20.6	WSW	22.5	13.0	10.0		
4	26.1	29.9	23.4	3.5	WSW	7.9	WSW	9.8	WSW	11.0	6.0	4.0		
5	27.9	30.9	23.3	5.6	SSW	10.7	SSW	14.9	SSW	20.0	11.5	5.5		
6	25.7	29.7	23.4	4.4	SSW	10.9	SSW	18.5	SW	15.5	8.5	4.5		
7	25.9	31.5	22.6	3.4	WSW	9.3	WSW	12.9	WSW	20.0	8.0	5.0		
8	27.8	33.1	22.2	3.9	WSW	9.3	SW	12.9	SW	0.0	0.0	0.0		
9	27.7	32.0	23.2	5.4	WSW	11.2	WSW	15.4	WSW	0.0	0.0	0.0		
10	27.8	31.5	23.9	5.8	WSW	10.8	WSW	14.4	WSW	0.0	0.0	0.0		
前半旬	26.2	30.5	22.0	4.6	SSW					55.0				
後半旬	27.0	31.6	23.1	4.6	WSW					35.5				
旬	26.6	31.0	22.6	4.6	WSW					90.5				
平年差/比	+2.5	+3.2	+1.4							69				

観測所名	松江										10 以上積算気温			270
	気温()			風向・風速(m/s)						降水量(mm)			日照 (h)	
	平均	最高	最低	平均	最多	最大	風向	瞬間	風向	日計	1時間	10分		
1	26.7	32.9	22.5	2.5	W	5.8	NW	8.0	NW	0.0	0.0	0.0	9.4	
2	25.7	29.7	20.8	3.3	SSW	7.3	S	14.0	SSE	4.0	3.0	2.5	2.0	
3	26.2	31.8	22.1	4.0	SSW	14.8	W	24.1	WSW	21.5	13.5	7.0	1.4	
4	26.4	30.9	23.6	2.4	W	6.7	WSW	10.7	W	7.0	4.0	2.0	2.0	
5	28.2	31.6	23.6	3.6	SSW	6.4	SW	12.0	SSW	26.5	13.0	7.0	0.4	
6	26.1	29.8	23.7	3.8	W	11.3	WSW	20.5	W	11.0	6.5	4.0	0.1	
7	26.0	30.7	22.8	2.7	W	7.7	W	13.4	W	13.0	6.0	1.5	1.3	
8	28.5	33.4	23.4	3.7	WSW	8.8	WSW	12.5	WSW	0.0	0.0	0.0	13.1	
9	28.1	32.2	24.3	5.4	W	11.7	W	17.0	WSW	0.0	0.0	0.0	13.7	
10	28.4	31.7	25.1	6.0	W	11.3	W	15.0	W	0.0	0.0	0.0	13.8	
前半旬	26.6	31.4	22.5	3.2	SSW					59.0			15.2	
後半旬	27.4	31.6	23.9	4.3	W					24.0			42.0	
旬	27.0	31.5	23.2	3.7	W					83.0			57.2	
平年差/比	+3.1	+3.7	+2.1							94			123	

観測所名	出雲										10 以上積算気温			268
	気温()			風向・風速(m/s)						降水量(mm)			日照 (h)	
	平均	最高	最低	平均	最多	最大	風向	瞬間	風向	日計	1時間	10分		
1	25.5	31.6	19.5	1.9	WSW	5.8	SSE	11.1	SSE	0.0	0.0	0.0	11.0	
2	25.9	29.4	21.3	5.4	S	8.9	S	20.5	S	1.0	1.0	0.5	5.1	
3	25.9	30.3	22.4	4.2	SSW	8.7	S	16.9	S	18.0	9.5	7.5	1.2	
4	26.6	30.1	23.9	2.1	SW	4.1	WSW	8.9	W	23.5	15.5	8.5	1.3	
5	28.4	31.8	23.4	3.3	SSW	6	SSW	11.3	SSW	9.0	15.0	2.5	0.2	
6	25.9	29.2	23.4	2.4	SW	6.4	SSW	13.5	S	19.5	10.0	6.0	0.0	
7	26.3	31.9	22.9	1.8	WSW	6.1	WSW	13.8	WSW	34.5	13.0	9.0	5.1	
8	27.9	32.3	23.0	2.1	W	5.3	W	10.2	W	0.0	0.0	0.0	13.4	
9	27.7	31.5	22.2	2.9	W	6.4	W	12.8	W	0.0	0.0	0.0	13.7	
10	27.6	31.4	22.3	2.6	W	5.6	W	11.4	W	0.0	0.0	0.0	13.8	
前半旬	26.5	30.6	22.1	3.4	S					51.5			18.8	
後半旬	27.1	31.3	22.8	2.4	WSW					54.0			46.0	
旬	26.8	31.0	22.4	2.9	WSW					105.5			64.8	
平年差/比	+3.2	+3.4	+2.3							112			136	

観測所名	大田										10 以上積算気温			267
	気温()			風向・風速(m/s)						降水量(mm)			日照 (h)	
	平均	最高	最低	平均	最多	最大	風向	瞬間	風向	日計	1時間	10分		
1	25.6	31.5	21.2	2.2	SE	5.3	SE	10.7	SE	0.0	0.0	0.0	9.2	
2	25.3	29.9	22.2	3.3	SE	5.1	ESE	12.7	ESE	4.5	4.5	3.0	6.1	
3	24.7	30.3	22.0	2.8	SE	5.6	SE	13.6	WNW	17.5	8.0	3.5	0.8	
4	26.3	31.3	23.5	1.7	ESE	3.9	SE	8.5	SSE	30.0	20.0	9.0	0.4	
5	28.2	34.1	23.4	2.2	SE	4	SE	10.5	SSW	3.5	22.0	5.5	2.0	
6	25.7	28.2	23.5	1.5	SE	3.9	ESE	8.1	WNW	25.0	8.5	4.5	0.0	
7	26.1	32.1	23.4	1.5	SE	3.5	NW	8.6	WNW	33.0	8.5	3.5	4.9	
8	28.8	34.0	24.8	1.9	SSE	4.1	WNW	10.1	WNW	0.0	0.0	0.0	13.3	
9	28.0	32.5	23.5	2.0	SE	3.9	W	8.9	W	0.0	0.0	0.0	13.4	
10	27.9	32.9	23.8	1.7	SE	3.9	W	9.2	W	0.0	0.0	0.0	13.3	
前半旬	26.0	31.4	22.5	2.4	SE					55.5			18.5	
後半旬	27.3	31.9	23.8	1.7	SE					58.0			44.9	
旬	26.7	31.7	23.1	2.1	SE					113.5			63.4	
平年差/比	+2.6	+3.3	+2.4							115			132	

地域気象観測旬報

2013年7月1日～10日 島根県 (68)
(3/5)

観測所名	掛合										10 以上積算気温			261
	気温()			風向・風速(m/s)						降水量(mm)			日照 (h)	
	平均	最高	最低	平均	最多	最大	風向	瞬間	風向	日計	1時間	10分		
1	24.2	30.8	18.0	1.5	SSE	4.2	SSE	9.7	SSE	0.5	0.5	0.5	8.9	
2	24.6	28.4	20.1	3.4	S	5.9	SSW	15.9	SSW	0.5	0.5	0.5	7.4	
3	24.6	29.9	21.8	3.4	S	6.1	S	15.0	SSE	19.0	11.0	8.5	1.0	
4	25.8	30.2	22.9	2.4	SSE	4.2	SSE	10.2	SSE	18.0	13.5	7.0	1.3	
5	27.7	30.6	22.8	3.1	S	5.9	SSE	12.9	SSE	13.0	23.5	8.0	0.7	
6	25.1	28.0	22.8	2.2	SSE	4.6	SSE	12.4	SSW	13.0	6.5	3.0	0.0	
7	24.9	29.6	22.3	1.6	SSE	4.5	NW	10.1	WNW	38.0	12.0	9.5	3.0	
8	27.8	34.9	22.2	1.5	SSE	4	NW	8.6	SSE	0.0	0.0	0.0	10.8	
9	27.6	33.6	21.6	1.8	SSE	4.7	SSE	10.6	SSE	0.0	0.0	0.0	11.7	
10	28.5	34.2	23.2	2.3	SSE	4.8	SSE	10.5	SE	0.0	0.0	0.0	11.6	
前半旬	25.4	30.0	21.1	2.8	S					51.0			19.3	
後半旬	26.8	32.1	22.4	1.9	SSE					51.0			37.1	
旬	26.1	31.0	21.8	2.3	SSE					102.0			56.4	
平年差/比	+3.0	+3.3	+2.6							106			133	

観測所名	横田										10 以上積算気温			248
	気温()			風向・風速(m/s)						降水量(mm)			日照 (h)	
	平均	最高	最低	平均	最多	最大	風向	瞬間	風向	日計	1時間	10分		
1	23.8	28.6	19.3	1.7	SSW	4	SSW	8.8	S	0.0	0.0	0.0	8.2	
2	22.8	26.8	18.7	2.4	SSE	4.8	S	12.7	S	3.0	3.0	1.5	3.9	
3	23.5	28.1	20.4	3.5	SW	8.4	SW	16.9	SW	14.0	6.0	2.5	1.2	
4	23.9	28.5	21.0	2.3	SSW	5.5	SW	11.0	SSW	12.5	4.0	2.0	0.9	
5	26.6	30.1	21.6	5.1	SSW	8.3	SW	17.9	SW	18.0	18.5	6.0	1.9	
6	24.9	27.2	22.3	3.1	SW	8	SW	16.3	SSW	19.0	10.5	7.5	0.0	
7	23.6	27.3	20.9	1.2	SSW	5.8	SW	9.6	WNW	31.0	11.5	3.5	1.0	
8	26.6	33.5	20.8	1.4	SSW	4.4	SW	8.1	SW	0.0	0.0	0.0	10.9	
9	26.2	32.5	20.0	1.9	W	5.5	WNW	9.9	WNW	0.0	0.0	0.0	13.7	
10	26.3	33.0	20.6	1.8	W	5.5	WNW	9.1	WNW	0.0	0.0	0.0	13.7	
前半旬	24.1	28.4	20.2	3.0	SSW					47.5			16.1	
後半旬	25.5	30.7	20.9	1.9	SSW					50.0			39.3	
旬	24.8	29.6	20.6	2.4	SSW					97.5			55.4	
平年差/比	+2.3	+2.3	+2.2							111			124	

観測所名	赤名										10 以上積算気温			232
	気温()			風向・風速(m/s)						降水量(mm)			日照 (h)	
	平均	最高	最低	平均	最多	最大	風向	瞬間	風向	日計	1時間	10分		
1	21.8	26.7	17.5	1.6	SE	4.5	SE	9.8	S	0.5	0.5	0.5	8.1	
2	20.7	25.3	17.7	1.4	SSE	3.3	SE	8.7	SE	8.0	7.5	4.5	2.0	
3	21.3	25.5	19.5	1.5	S	2.7	ENE	9.7	SE	40.0	17.5	13.0	0.2	
4	22.5	26.7	20.9	1.1	SW	2.1	SSE	6.5	SE	32.5	6.5	4.0	0.4	
5	24.5	28.2	21.3	1.5	S	2.6	SSE	9.0	SSE	13.5	18.5	13.0	2.3	
6	22.9	24.1	21.0	1.0	SSE	3.1	SSE	7.5	SSE	39.0	16.0	9.0	0.0	
7	23.0	25.8	21.1	0.7	SSW	2.7	NE	5.2	SE	59.0	22.5	11.5	1.2	
8	25.2	31.2	21.5	1.2	S	3.4	SE	6.7	SE	2.5	2.5	2.5	8.0	
9	25.3	31.4	20.9	1.0	S	2.6	N	6.3	NNW	0.0	0.0	0.0	11.8	
10	25.1	32.2	20.2	0.8	N	2.6	N	5.6	N	0.0	0.0	0.0	12.1	
前半旬	22.2	26.5	19.4	1.4	S					94.5			13.0	
後半旬	24.3	28.9	20.9	0.9	S					100.5			33.1	
旬	23.2	27.7	20.2	1.2	S					195.0			46.1	
平年差/比	+1.5	+1.5	+2.2							169			118	

観測所名	川本										10 以上積算気温			259
	気温()			風向・風速(m/s)						降水量(mm)			日照 (h)	
	平均	最高	最低	平均	最多	最大	風向	瞬間	風向	日計	1時間	10分		
1	24.5	30.9	19.6	2.1	S	5.4	S	9.9	WSW	0.5	0.5	0.5	7.5	
2	24.6	28.0	21.0	3.3	S	6.3	S	16.9	SSW	3.5	3.5	2.0	6.5	
3	24.5	30.2	21.2	2.8	S	6.5	SW	20.9	SSW	29.0	14.0	9.0	0.5	
4	24.6	30.4	22.3	1.3	S	4.6	S	8.5	SSW	42.5	19.5	10.0	0.3	
5	28.0	31.5	22.7	3.0	S	5.9	S	10.3	S	0.0	19.5	1.0	0.8	
6	25.3	28.1	22.7	1.7	S	4.5	S	10.2	SSE	31.5	11.5	4.5	0.0	
7	24.8	29.7	22.2	0.9	WSW	2.6	SSW	5.3	SW	77.0	38.0	13.5	2.8	
8	27.8	36.1	22.0	1.0	NE	3	WSW	6.7	NNW	0.0	0.0	0.0	13.0	
9	27.3	33.9	22.0	1.3	WSW	3.4	WSW	6.3	W	0.0	0.0	0.0	12.1	
10	27.4	34.5	21.7	1.2	WSW	3.4	N	6.5	WSW	0.0	0.0	0.0	13.0	
前半旬	25.2	30.2	21.4	2.5	S					75.5			15.6	
後半旬	26.5	32.5	22.1	1.2	WSW					108.5			40.9	
旬	25.9	31.3	21.7	1.9	S					184.0			56.5	
平年差/比	+2.7	+2.9	+2.2							175			143	

地域気象観測旬報

2013年7月1日～10日 島根県 (68)
(4/5)

観測所名	浜田										10 以上積算気温			270
	気温()			風向・風速(m/s)						降水量(mm)			日照 (h)	
	平均	最高	最低	平均	最多	最大	風向	瞬間	風向	日計	1時間	10分		
1	24.3	29.6	20.6	1.8	ENE	3.7	WNW	6.0	SSE	0.0	0.0	0.0	7.5	
2	26.8	30.5	22.1	4.4	S	8	SSW	15.5	SSW	1.5	1.5	1.5	4.1	
3	26.5	30.0	21.7	7.8	SSW	14	SSW	21.2	W	46.0	18.5	7.0	0.0	
4	26.9	31.4	22.6	5.6	SW	9.8	SW	15.6	SW	25.5	14.5	9.0	0.6	
5	30.0	33.2	23.5	9.4	SW	15	SW	23.2	SW	0.0	7.0	0.5	1.9	
6	25.9	30.2	23.2	4.5	SW	15.4	SW	26.4	WSW	38.0	15.5	5.0	0.0	
7	25.9	31.1	22.3	2.6	SSW	6.3	S	9.7	WSW	70.0	33.0	13.0	6.2	
8	28.3	32.0	24.6	3.3	SW	9.4	SW	13.0	SW	0.0	0.0	0.0	13.8	
9	27.3	30.1	23.1	4.4	SW	9	SW	12.2	SW	0.0	0.0	0.0	13.7	
10	27.8	29.9	25.4	4.5	SW	8.7	SW	12.0	SW	0.0	0.0	0.0	13.8	
前半旬	26.9	30.9	22.1	5.8	SSW					73.0			14.1	
後半旬	27.0	30.7	23.7	3.9	SW					108.0			47.5	
旬	27.0	30.8	22.9	4.8	SW					181.0			61.6	
平年差/比	+3.1	+3.7	+1.9							172			127	

観測所名	瑞穂										10 以上積算気温			238
	気温()			風向・風速(m/s)						降水量(mm)			日照 (h)	
	平均	最高	最低	平均	最多	最大	風向	瞬間	風向	日計	1時間	10分		
1	22.1	28.4	17.0	1.8	S	5.5	E	8.3	S	2.0	1.0	1.0	8.1	
2	21.6	25.1	18.2	2.7	S	5.9	S	13.1	SSW	1.0	1.0	0.5	2.0	
3	22.2	27.0	19.7	2.0	SSW	6.9	WSW	16.8	WNW	25.0	13.5	8.0	0.2	
4	23.0	28.0	20.5	1.0	SSW	4.4	S	8.7	S	22.5	8.5	4.5	0.5	
5	25.5	28.8	21.8	3.0	S	6.8	S	13.7	SSW	2.0	3.0	1.0	2.0	
6	23.4	25.2	21.4	1.3	SSW	4.7	W	8.7	WNW	27.5	15.0	9.0	0.0	
7	23.4	27.9	21.6	0.8	E	3.1	SSW	6.6	S	28.5	9.0	6.0	2.0	
8	25.4	33.0	20.7	0.8	E	2.8	E	5.2	W	0.0	0.0	0.0	6.8	
9	25.7	33.4	19.6	1.0	WNW	3.6	WNW	7.5	W	0.0	0.0	0.0	11.7	
10	25.9	33.7	19.9	0.9	WNW	3.9	W	7.5	W	0.0	0.0	0.0	11.6	
前半旬	22.9	27.5	19.4	2.1	S					52.5			12.8	
後半旬	24.8	30.6	20.6	1.0	WNW					56.0			32.1	
旬	23.8	29.1	20.0	1.5	S					108.5			44.9	
平年差/比	+1.6	+1.7	+2.0							107			107	

観測所名	弥栄										10 以上積算気温			245
	気温()			風向・風速(m/s)						降水量(mm)			日照 (h)	
	平均	最高	最低	平均	最多	最大	風向	瞬間	風向	日計	1時間	10分		
1	22.5	28.0	17.8	1.7	SE	5	SE	10.4	SSE	3.0	3.0	2.5	5.1	
2	23.3	28.5	18.8	1.8	SSE	3.9	SE	9.9	S	2.0	2.0	1.0	4.8	
3	23.6	27.8	19.5	2.2	S	5.4	S	14.4	SSW	60.5	37.0	10.0	0.1	
4	24.3	28.5	21.4	1.7	S	3.6	S	10.0	SSE	22.5	10.0	4.5	0.5	
5	27.1	30.8	22.5	3.0	S	4.3	S	14.6	SE	0.0	0.5	0.0	2.4	
6	23.9	27.0	21.0	2.0	S	4.8	W	14.3	SW	81.0	41.0	15.5	0.0	
7	23.4	27.1	21.0	1.0	SSE	4.2	N	7.6	NNW	65.5	21.0	12.5	2.6	
8	26.0	32.3	19.9	1.3	S	3.3	W	8.7	WNW	0.0	0.0	0.0	11.8	
9	24.7	31.3	18.7	1.4	SSE	4.2	NW	8.7	WSW	0.0	0.0	0.0	11.6	
10	25.9	31.5	21.5	1.5	S	4.2	NW	7.4	W	0.0	0.0	0.0	11.8	
前半旬	24.2	28.7	20.0	2.1	S					88.0			12.9	
後半旬	24.8	29.8	20.4	1.4	S					146.5			37.8	
旬	24.5	29.3	20.2	1.8	S					234.5			50.7	
平年差/比	+2.5	+2.8	+2.1							178			126	

観測所名	高津										10 以上積算気温			261
	気温()			風向・風速(m/s)						降水量(mm)			日照 (h)	
	平均	最高	最低	平均	最多	最大	風向	瞬間	風向	日計	1時間	10分		
1	23.9	29.8	19.0	4.7	SSE	8	SSE	11.3	S	1.0	1.0	1.0		
2	24.7	28.3	22.9	9.5	SSE	12.8	SSE	18.0	SSE	0.5	0.5	0.5		
3	25.0	28.8	21.6	7.0	S	12.7	W	21.1	W	57.5	46.5	15.0		
4	25.7	29.7	23.1	4.2	S	8.2	S	14.4	SSE	16.0	9.5	4.0		
5	29.3	33.0	25.1	7.6	SSW	10.4	S	19.5	S	0.0	0.0	0.0		
6	25.4	28.9	22.8	4.1	SSE	13.5	WSW	20.6	WSW	59.0	29.0	9.0		
7	25.1	29.5	22.8	2.8	SSE	5.3	NNE	8.7	S	41.0	23.0	10.5		
8	28.1	34.3	24.6	4.2	S	6.4	SSE	9.8	S	0.0	0.0	0.0		
9	27.3	32.6	23.4	3.8	S	7.6	WNW	10.3	W	0.0	0.0	0.0		
10	26.9	30.5	22.8	3.7	WNW	8.9	WNW	11.3	WNW	0.0	0.0	0.0		
前半旬	25.7	29.9	22.3	6.6	SSE					75.0				
後半旬	26.6	31.2	23.3	3.7	SSE					100.0				
旬	26.1	30.5	22.8	5.2	SSE					175.0				
平年差/比	+2.1	+2.9	+1.6							127				

地域気象観測旬報

2013年7月1日～10日 島根県 (68)
(5/5)

観測所名	益田										10 以上積算気温			275
日付	気温()			風向・風速(m/s)						降水量(mm)			日照 (h)	
	平均	最高	最低	平均	最多	最大	風向	瞬間	風向	日計	1時間	10分		
1	25.3	31.7	20.1	2.3	SSW	5.8	SSW	10.1	WSW	0.0	0.0	0.0	7.9	
2	26.3	30.0	24.2	4.4	S	7	S	14.3	SSE	1.0	1.0	1.0	5.4	
3	26.3	30.4	22.1	3.4	S	7.7	WNW	17.1	WNW	62.5	51.0	15.5	0.0	
4	27.0	31.6	24.1	2.2	S	4.7	SSW	10.8	S	14.5	9.5	4.0	0.2	
5	30.5	34.4	25.8	4.2	SSW	6.3	SW	14.0	SW	0.0	0.0	0.0	2.8	
6	26.4	30.2	23.4	2.3	SSW	6.8	SW	17.0	W	64.5	34.0	10.0	0.0	
7	26.1	31.6	23.6	1.4	S	2.9	S	6.4	N	54.0	20.5	12.0	3.0	
8	28.8	35.5	23.1	2.0	SSW	4.3	S	9.2	SW	0.0	0.0	0.0	11.1	
9	29.2	34.2	23.6	2.3	WNW	4.5	WNW	8.7	W	0.0	0.0	0.0	13.7	
10	28.9	33.4	24.2	1.8	ESE	4.3	WNW	7.9	WNW	0.0	0.0	0.0	13.8	
前半旬	27.1	31.6	23.3	3.3	S					78.0			16.3	
後半旬	27.9	33.0	23.6	2.0	S					118.5			41.6	
旬	27.5	32.3	23.4	2.6	S					196.5			57.9	
平年差/比	+2.9	+3.6	+2.2							179			122	

観測所名	津和野										10 以上積算気温			261
日付	気温()			風向・風速(m/s)						降水量(mm)			日照 (h)	
	平均	最高	最低	平均	最多	最大	風向	瞬間	風向	日計	1時間	10分		
1	23.5	29.7	17.7	3.1	SSW	6.1	SW	12.0	SSW	0.0	0.0	0.0	6.4	
2	24.6	27.5	22.7	4.9	SSW	6.6	SSW	12.5	SSW	0.0	0.0	0.0	3.2	
3	25.0	28.8	21.6	4.3	SSW	7.8	S	17.2	WSW	37.5	15.0	11.0	0.0	
4	25.5	28.9	22.7	3.4	SSW	6.7	SSW	11.2	S	16.0	10.0	5.0	0.0	
5	28.7	32.5	26.4	6.2	SSW	8.5	SSW	16.5	SSW	0.0	0.0	0.0	2.1	
6	25.2	28.5	22.4	3.4	SSW	7.6	SSW	14.3	SSW	30.0	15.5	5.5	0.5	
7	24.7	29.2	21.7	1.5	SSW	5.7	SSW	9.5	S	43.0	28.5	13.0	2.1	
8	27.4	34.0	21.1	2.2	S	5.7	S	10.4	SSE	0.0	0.0	0.0	12.1	
9	28.1	34.7	21.8	1.8	SSW	4.7	SSW	8.6	SSW	0.0	0.0	0.0	10.5	
10	28.6	36.2	22.9	1.7	S	5.5	SSW	8.0	SSW	0.0	0.0	0.0	12.0	
前半旬	25.5	29.5	22.2	4.4	SSW					53.5			11.7	
後半旬	26.8	32.5	22.0	2.1	SSW					73.0			37.2	
旬	26.1	31.0	22.1	3.3	SSW					126.5			48.9	
平年差/比	+2.1	+1.9	+1.9							115			125	

観測所名	吉賀										10 以上積算気温			245
日付	気温()			風向・風速(m/s)						降水量(mm)			日照 (h)	
	平均	最高	最低	平均	最多	最大	風向	瞬間	風向	日計	1時間	10分		
1	21.4	27.0	17.2	2.2	WSW	7.3	WSW	11.0	SW	3.0	2.0	2.0	2.6	
2	22.1	22.9	20.8	2.9	W	4.7	W	9.9	WSW	0.0	0.0	0.0	0.0	
3	23.0	26.3	20.8	2.3	WSW	5.6	NE	12.4	NE	41.0	17.5	13.5	0.0	
4	24.1	27.2	21.9	1.8	S	4.3	SW	10.3	WSW	28.0	19.0	6.5	0.0	
5	27.6	30.9	23.4	3.4	WSW	9	SW	16.4	SSW	0.5	0.5	0.5	1.5	
6	24.5	27.1	22.1	1.9	S	4.4	SW	11.0	SW	25.0	13.0	7.5	0.1	
7	24.2	27.5	22.4	1.1	SSE	5.3	WSW	7.7	SW	11.0	4.0	3.5	0.5	
8	25.8	32.5	20.4	1.4	WSW	5.1	SW	9.1	WSW	0.0	0.0	0.0	9.9	
9	25.7	33.6	19.4	1.0	NE	3.8	WSW	6.7	S	0.0	0.0	0.0	9.6	
10	26.4	34.3	21.4	1.1	NE	4.8	ENE	9.7	NE	0.0	0.0	0.0	11.0	
前半旬	23.6	26.9	20.8	2.5	WSW					72.5			4.1	
後半旬	25.3	31.0	21.1	1.3	NE					36.0			31.1	
旬	24.5	28.9	21.0	1.9	WSW					108.5			35.2	
平年差/比	//	//	//							//			//	

地域雨量観測旬報

2013年7月1日～10日 島根県 (68)

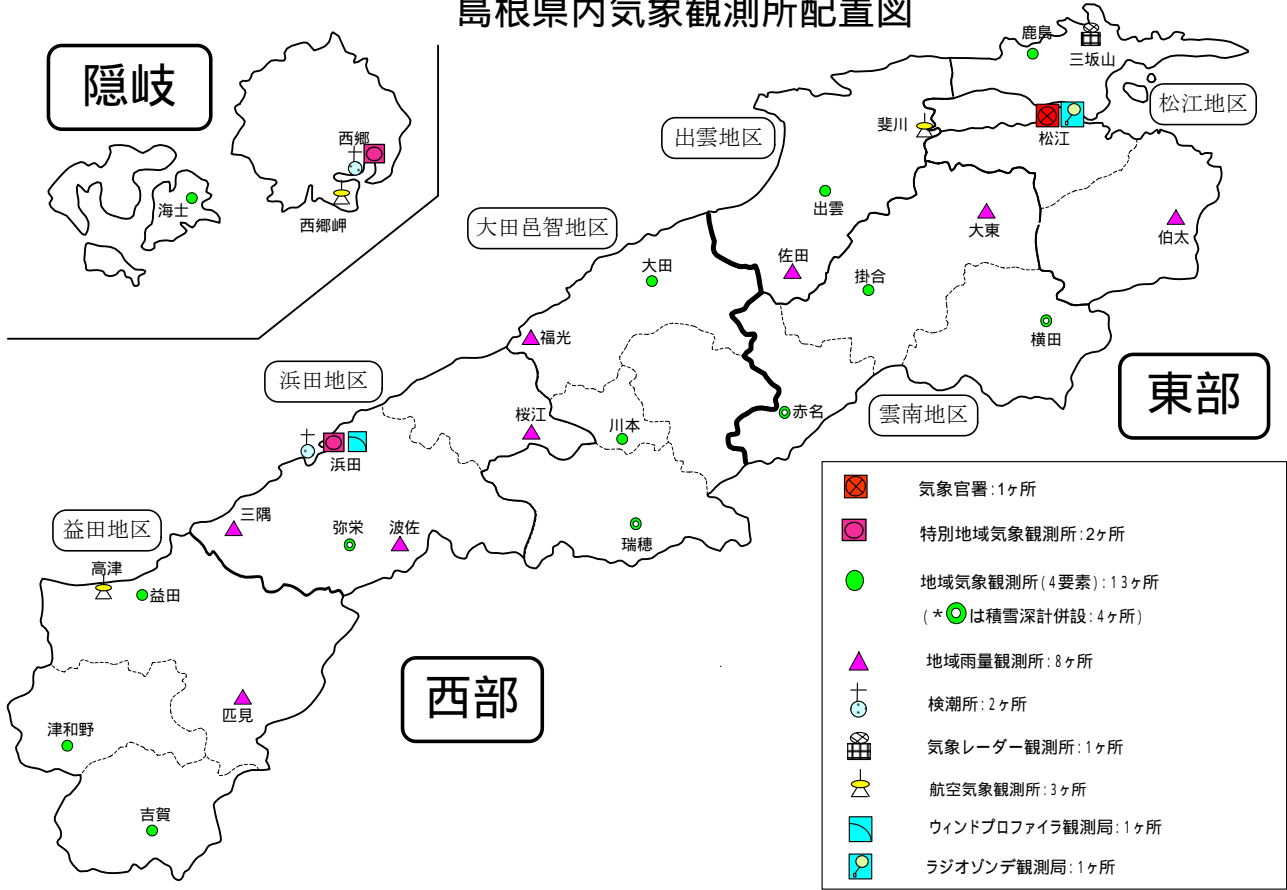
(1/1)

観測所名	大東				伯太				佐田				福光				桜江				三隅			
	降水量(mm)				降水量(mm)				降水量(mm)				降水量(mm)				降水量(mm)				降水量(mm)			
	日計	平年比	最大1時間	最大10分間	日計	平年比	最大1時間	最大10分間	日計	平年比	最大1時間	最大10分間	日計	平年比	最大1時間	最大10分間	日計	平年比	最大1時間	最大10分間	日計	平年比	最大1時間	最大10分間
1	0.0		0.0	0.0	0.0		0.0	0.0	0.5		0.5	0.5	0.5		0.5	0.5	0.0		0.0	0.0	2.0		2.0	1.5
2	2.5		2.0	1.0	3.5		2.5	2.5	2.0		1.5	1.0	2.0		2.0	1.0	1.0		1.0	0.5	1.5		1.5	1.5
3	14.0		7.5	4.5	11.5		5.0	3.0	20.0		10.5	7.5	30.0		17.0	9.0	31.5		13.5	7.0	68.0		40.5	9.5
4	7.5		3.5	1.5	3.0		1.0	1.0	17.5		12.0	7.5	51.5		29.0	12.5	34.5		21.0	10.5	13.5		5.0	3.0
5	11.0		10.0	4.5	20.5		18.0	9.0	13.0		21.0	6.5	0.5		27.5	0.5	0.0		20.0	0.0	0.0		1.0	0.0
半旬計/最大	35.0	67	10.0	4.5	38.5	77	18.0	9.0	53.0	90	21.0	7.5	84.5	153	29.0	12.5	67.0	114	21.0	10.5	85.0	129	40.5	9.5
6	10.5		3.5	1.5	3.5		1.5	1.0	19.5		7.0	3.0	28.5		10.0	7.0	35.0		17.5	6.0	63.5		26.0	9.0
7	29.0		12.5	7.0	17.0		7.5	5.0	30.5		9.0	9.0	55.5		26.0	7.5	60.0		24.5	8.0	70.5		43.5	15.5
8	0.0		0.0	0.0	4.0		4.0	3.5	0.0		0.0	0.0	0.0		0.0	0.0	0.0		0.0	0.0	0.0		0.0	0.0
9	0.0		0.0	0.0	0.0		0.0	0.0	0.0		0.0	0.0	0.0		0.0	0.0	0.0		0.0	0.0	0.0		0.0	0.0
10	0.0		0.0	0.0	0.0		0.0	0.0	0.0		0.0	0.0	0.0		0.0	0.0	0.0		0.0	0.0	0.0		0.0	0.0
半旬計/最大	39.5	84	12.5	7.0	24.5	52	7.5	5.0	50.0	92	9.0	9.0	84.0	169	26.0	7.5	95.0	179	24.5	8.0	134.0	235	43.5	15.5
旬計	74.5	87			63.0	73			103.0	101			168.5	175			162.0	158			219.0	185		
旬最大	29.0		12.5	7.0	20.5		18.0	9.0	30.5		21.0	9.0	55.5		29.0	12.5	60.0		24.5	10.5	70.5		43.5	15.5
起日	7		7	7	5		5	5	7		5	7	7		4	4	7		7	4	7		7	7

観測所名	波佐				匹見																			
	降水量(mm)				降水量(mm)				降水量(mm)				降水量(mm)				降水量(mm)				降水量(mm)			
	日計	平年比	最大1時間	最大10分間	日計	平年比	最大1時間	最大10分間	日計	平年比	最大1時間	最大10分間	日計	平年比	最大1時間	最大10分間	日計	平年比	最大1時間	最大10分間	日計	平年比	最大1時間	最大10分間
1	0.5		0.5	0.5	1.5		1.5	1.5																
2	1.0		1.0	0.5	0.5		0.5	0.5																
3	52.5		30.5	8.5	47.5		39.0	19.0																
4	22.0		8.0	5.0	19.5		7.5	4.5																
5	0.0		1.0	0.0	0.0		0.0	0.0																
半旬計/最大	76.0	105	30.5	8.5	69.0	107	39.0	19.0																
6	59.0		26.0	10.0	21.0		8.5	3.5																
7	46.5		15.0	10.5	14.0		6.0	3.0																
8	0.0		0.0	0.0	0.0		0.0	0.0																
9	0.0		0.0	0.0	0.0		0.0	0.0																
10	0.0		0.0	0.0	0.0		0.0	0.0																
半旬計/最大	105.5	169	26.0	10.5	35.0	62	8.5	3.5																
旬計	181.5	147			104.0	90																		
旬最大	59.0		30.5	10.5	47.5		39.0	19.0																
起日	6		3	7	3		3	3																

-) : 統計値を求める対象となる資料の一部が欠けているが、その範囲が許容の範囲内の値。
-] : 統計値を求める対象となる資料が、許容する範囲内の資料数を満たさず、十分な信頼を保証できない値。
- x : 統計値を求める対象となる資料が、参考値もしくは欠測により全く統計値を求めることができない。

島根県内気象観測所配置図



平成25年4月1日現在

島根県地域気象観測所（アメダス）所在地一覧表

観測所	気温	降水量	日照	風向 風速	積雪	所在地	緯度	経度	海面上 の高さ
西郷	○	○	○	○	○	隠岐郡隠岐の島町西町大城ノ一（西郷特別地域気象観測所）	36°12.2'	133°20.0'	27m
西郷岬	○	○		○		隠岐郡隠岐の島町岬町（隠岐航空気象観測所）	36°10.7'	133°19.4'	80m
海士	○	○	○	○		隠岐郡海士町海士	36°05.8'	133°05.8'	3m
鹿島	○	○	○	○		松江市鹿島町北講武	35°31.2'	133°01.3'	5m
斐川	○	○		○		出雲市斐川町沖州（出雲航空気象観測所）	35°24.8'	132°53.4'	2m
松江	○	○	○	○	○	松江市西津田（松江地方气象台）	35°27.4'	133°03.9'	17m
出雲	○	○	○	○		出雲市芦渡町	35°19.9'	132°43.8'	20m
大東		○				雲南市大東町下阿用	35°19.1'	132°57.9'	56m
伯太		○				安来市伯太町母里	35°21.0'	133°16.4'	23m
佐田		○				出雲市佐田町大呂	35°13.3'	132°43.4'	100m
大田	○	○	○	○		大田市大田町大田	35°11.4'	132°29.8'	30m
掛合	○	○	○	○		雲南市掛合町掛合	35°11.8'	132°48.9'	215m
横田	○	○	○	○	○	仁多郡奥出雲町稲原	35°10.4'	133°06.2'	369m
福光		○				大田市温泉津町福光	35°04.2'	132°20.0'	8m
赤名	○	○	○	○	○	飯石郡飯南町下赤名	35°00.1'	132°42.7'	444m
桜江		○				江津市桜江町川戸	34°57.2'	132°20.0'	32m
川本	○	○	○	○		邑智郡川本町川本	34°58.6'	132°29.5'	132m
浜田	○	○	○	○		浜田市大辻町（浜田特別地域気象観測所）	34°53.8'	132°04.2'	19m
瑞穂	○	○	○	○	○	邑智郡邑南町淀原	34°51.2'	132°31.8'	327m
三隅		○				浜田市三隅町三隅	34°47.3'	131°57.5'	11m
弥栄	○	○	○	○	○	浜田市弥栄町長安本郷	34°46.6'	132°06.5'	380m
波佐		○				浜田市金城町波佐	34°46.8'	132°11.8'	370m
高津	○	○		○		益田市内田町（石見航空気象観測所）	34°40.5'	131°47.4'	54m
益田	○	○	○	○		益田市あけぼの東町	34°40.6'	131°50.6'	4m
匹見		○				益田市匹見町匹見	34°34.3'	132°01.0'	259m
津和野	○	○	○	○		鹿足郡津和野町森村	34°27.7'	131°46.2'	165m
吉賀	○	○	○	○		鹿足郡吉賀町七日市	34°23.5'	131°53.6'	250m

中国地方 1か月予報

(7月6日から8月5日までの天候見通し)

平成25年7月5日
広島地方気象台発表

<予想される向こう1か月の天候>

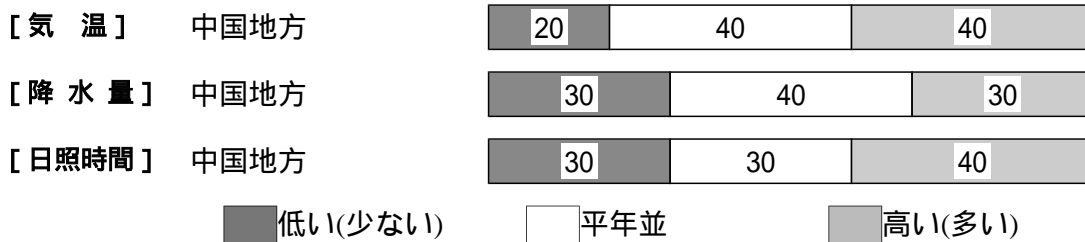
向こう1か月の出現の可能性が最も大きい天候と、特徴のある気温、降水量等の確率は以下のとおりです。

期間の前半は、平年に比べ曇りや雨の日が少ないでしょう。期間の後半は、平年と同様に晴れの日が多い見込みです。

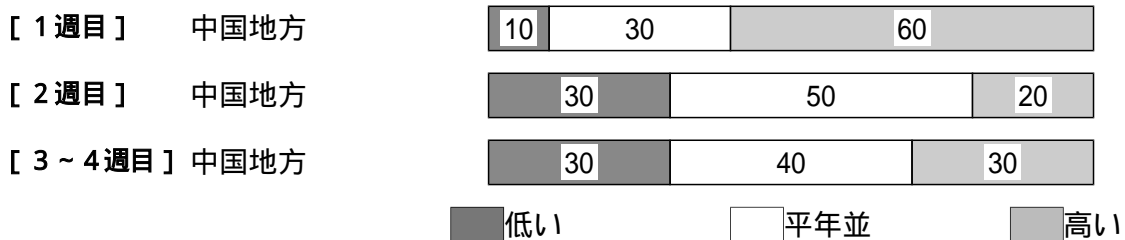
向こう1か月の平均気温は、平年並または高い確率ともに40%です。

週別の気温は、1週目は、高い確率60%です。2週目は、平年並の確率50%です。

<向こう1か月の気温、降水量、日照時間の各階級の確率(%)>



<気温経過の各階級の確率(%)>



<予報の対象期間>

1か月 : 7月6日(土) ~ 8月5日(月)

1週目 : 7月6日(土) ~ 7月12日(金)

2週目 : 7月13日(土) ~ 7月19日(金)

3~4週目 : 7月20日(土) ~ 8月2日(金)

<次回発表予定等>

1か月予報 : 毎週金曜日 14時30分 次回は7月12日

3か月予報 : 7月25日(木) 14時

< 参考資料（平年並の範囲等） >

(1) 30 年平均値（向こう 1 か月の平均気温、降水量、日照時間と 1 週目、2 週目、3 ~ 4 週目の平均気温）

	気 温 ()	降 水 量 (mm)	日照時間 (時間)	気 温()		
				1 週目	2 週目	3 ~ 4 週目
松江	25.9	218.4	181.3	24.3	25.2	26.6
西郷	24.8	187.9	177.1	23.2	24.1	25.6
浜田	25.7	235.1	192.8	24.4	25.3	26.4
鳥取	26.3	178.6	179.2	24.8	25.7	27.0
米子	26.2	208.0	186.3	24.7	25.6	26.9
境	26.1	203.8	189.9	24.6	25.5	26.8
広島	27.6	212.5	193.2	26.2	27.1	28.3
呉	26.7	181.6	200.2	25.4	26.3	27.4
福山	26.8	146.9	211.7	25.4	26.3	27.4
岡山	27.7	138.9	184.9	26.4	27.2	28.3
津山	25.4	223.0	157.8	24.2	24.9	26.1

なお、気温、降水量、日照時間の「平年並」の範囲は、地点ごとに幾分違いはありますが、下に示した地域平均の「平年並」の範囲を参考にしてください。

(2) 1981 ~ 2010 年のデータに基づいた向こう 1 か月地域平均の気温、降水量、日照時間の平年差(比)の「平年並」の範囲は次のとおりです。

	気温平年差()	降水量平年比(%)	日照時間平年比(%)
中国地方	-0.3 ~ +0.6	63 ~ 123	87 ~ 113
山陰	-0.2 ~ +0.7	63 ~ 119	88 ~ 115
山陽	-0.4 ~ +0.5	59 ~ 120	89 ~ 112

(3) この予報期間の 1 週目、2 週目、3 ~ 4 週目の地域平均の気温平年差の「平年並」の範囲は次のとおりです。

	1 週目	2 週目	3 ~ 4 週目
中国地方	-0.7 ~ +0.9	-0.7 ~ +0.9	-0.3 ~ +0.9
山陰	-0.6 ~ +1.0	-0.7 ~ +1.1	-0.3 ~ +1.0
山陽	-0.7 ~ +0.7	-0.6 ~ +0.7	-0.3 ~ +0.7

< 参考資料（利用上の注意） >

(1) 気温(降水量)等は、「低い(少ない)」「平年並」「高い(多い)」の 3 つの階級で予報します。階級の幅は、1981 ~ 2010 年の 30 年間に於ける各階級の出現率が等分(それぞれ 33%)となるように決めてあります(気候的出現率と呼びます)。

(2) 予報する確率の数値は、それぞれの階級が出現する可能性の大きさを表しています。予測資料の信頼性が大きい場合には気候的出現率から大きく隔たった 10%以下や 60%以上の確率を付けられますが、特定の階級を強調できない場合には気候的出現率と同じかそれと同程度(30%、40%)の確率しか付けられません。

(3) 晴れや雨などの天気日数は、平年の日数よりも多い(少ない)場合は「平年に比べて多い(少ない)」、また平年の日数と同程度に多い(少ない)場合には「平年と同様に多い(少ない)」と表現します。なお、単に多い(少ない)と表現した場合には対象期間の 2 分の 1 より多い(少ない)ことを意味します。