

島根県農業気象速報

平成25年6月中旬

島根県
松江地方気象台

平成25年6月21日発行

気象概況 平成 25 年 6 月中旬

この期間は、中頃から梅雨前線の影響を受けやすくなった。特に 18 日から 20 日は、山陰沖の梅雨前線が中国地方をゆっくりと南下したため、18 日 10 時から 20 日 24 時までの総降水量が多いところで 250 ミリを超える大雨となった。

日付	天気概況	松江(06 時～18 時)	松江(18 時～翌 06 時)
11 日	東海上の高気圧に覆われる	晴時々曇	曇時々晴
12 日	東海上の高気圧に覆われる	晴	曇後一時雨
13 日	南から暖かく湿った空気が流入	曇	曇
14 日	南から暖かく湿った空気が流入	曇一時晴	雨時々曇
15 日	梅雨前線が西日本を南下する	雨後曇一時晴	曇時々晴
16 日	黄海の高気圧に覆われる	曇後晴	曇時々晴
17 日	東シナ海の高気圧に覆われる	薄曇	曇後一時雨
18 日	梅雨前線が山陰沖に停滞する	曇時々雨	雨一時曇
19 日	山陰沖の梅雨前線が南下し中国地方に停滞する	大雨	曇時々雨
20 日	梅雨前線が西日本に停滞する	雨	曇後一時雨

気象官署・特別地域気象観測所の観測値(6 月中旬)

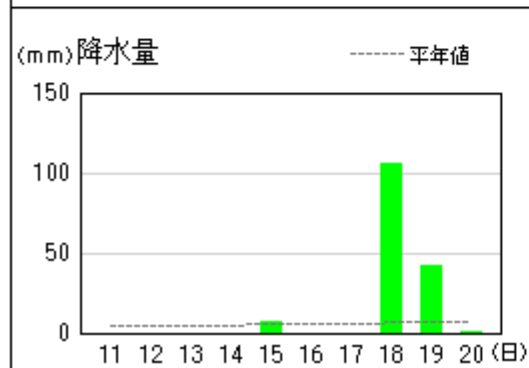
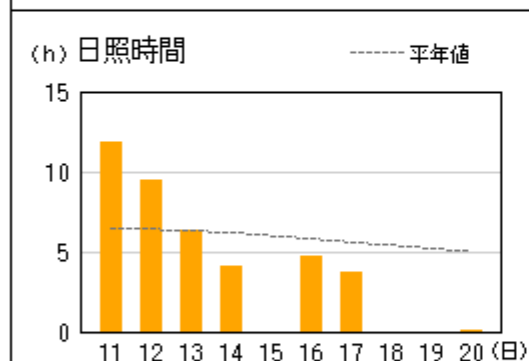
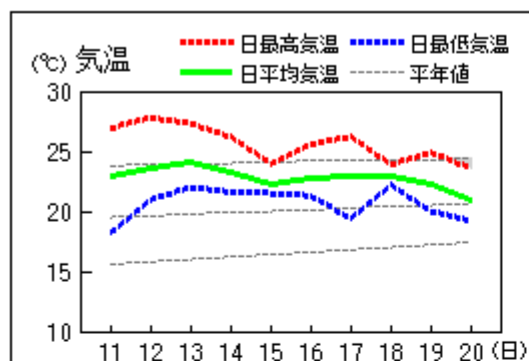
要素	気温()						降水量(mm)		日照時間(h)	
	平均		最高		最低		本年	平年	本年	平年
	本年	平年	本年	平年	本年	平年				
松江	24.4	21.5	28.5	26.1	22.0	17.8	124.0	48.8	42.5	57.6
浜田	23.8	21.2	27.6	25.2	21.4	17.6	220.5	44.0	32.0	57.6
西郷	22.8	20.1	25.6	24.2	20.6	16.5	154.5	56.2	40.1	61.3

平均気温は、全域「かなり高い」。降水量は、全域「かなり多い」。日照時間は、全域「少ない」。

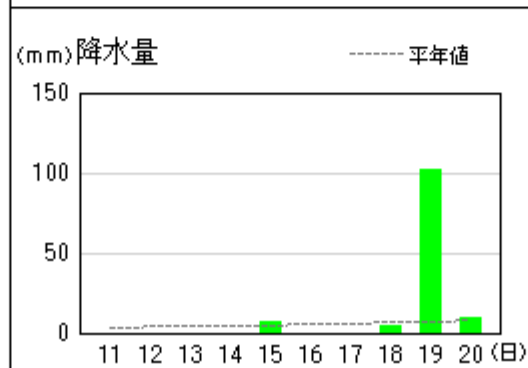
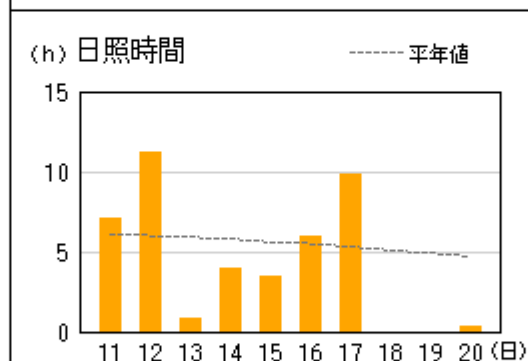
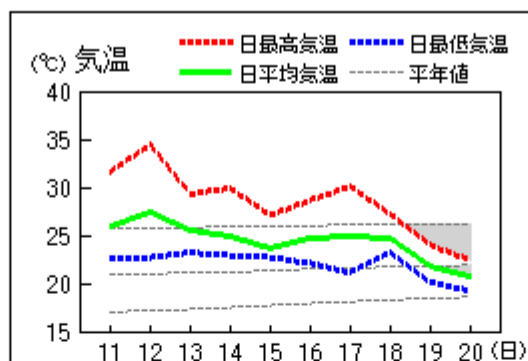
注：地上気象観測における平年の統計期間は、松江、浜田、西郷とも 1981～2010 年の 30 年間である。

アメダス 気象経過図：2013年06月11日-2013年06月20日

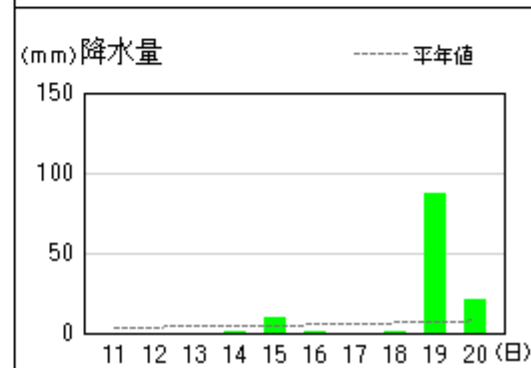
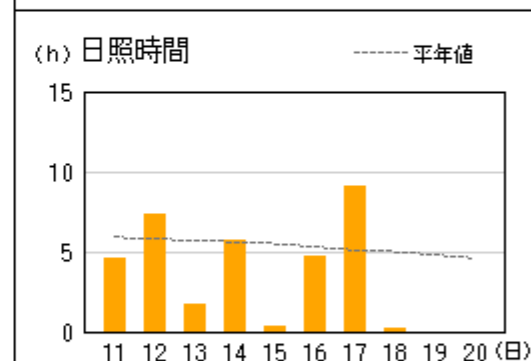
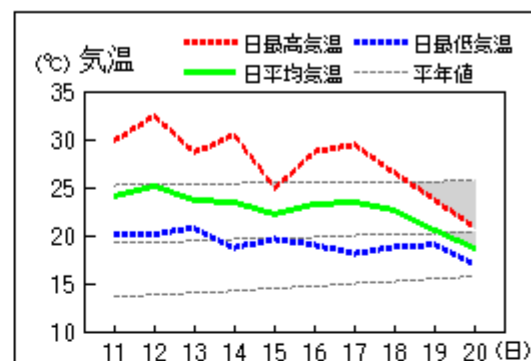
西郷



松江

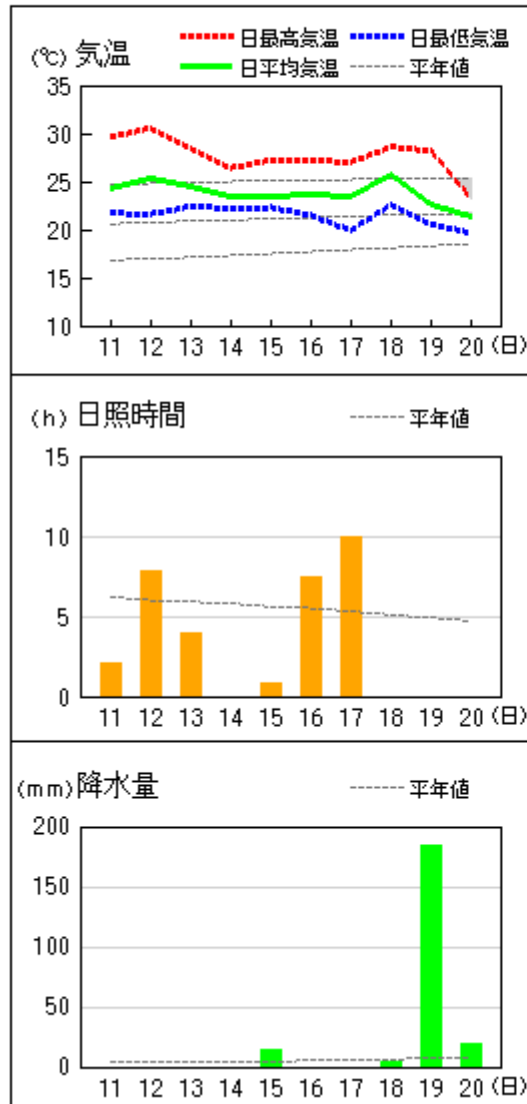


横田

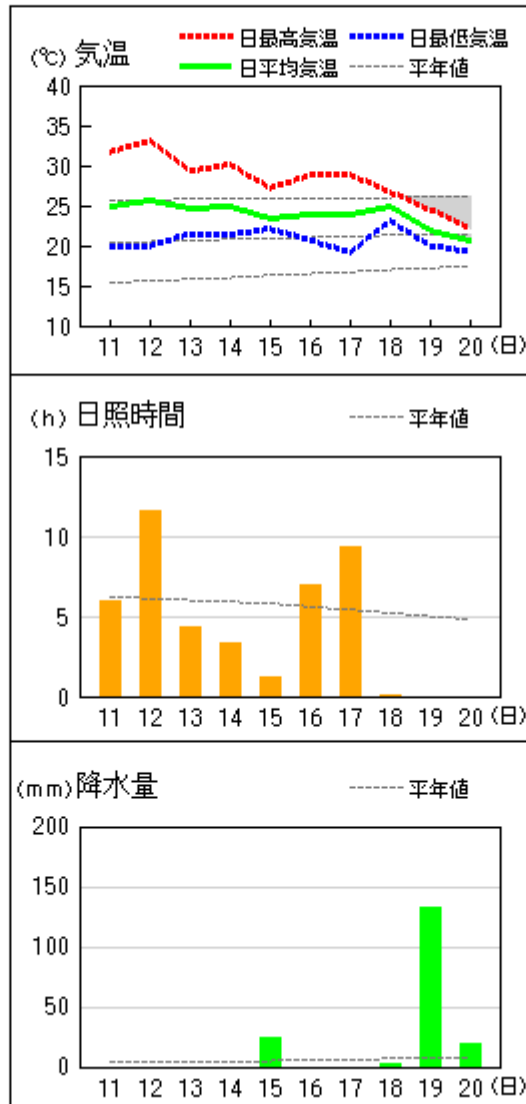


アメダス 気象経過図：2013年06月11日-2013年06月20日

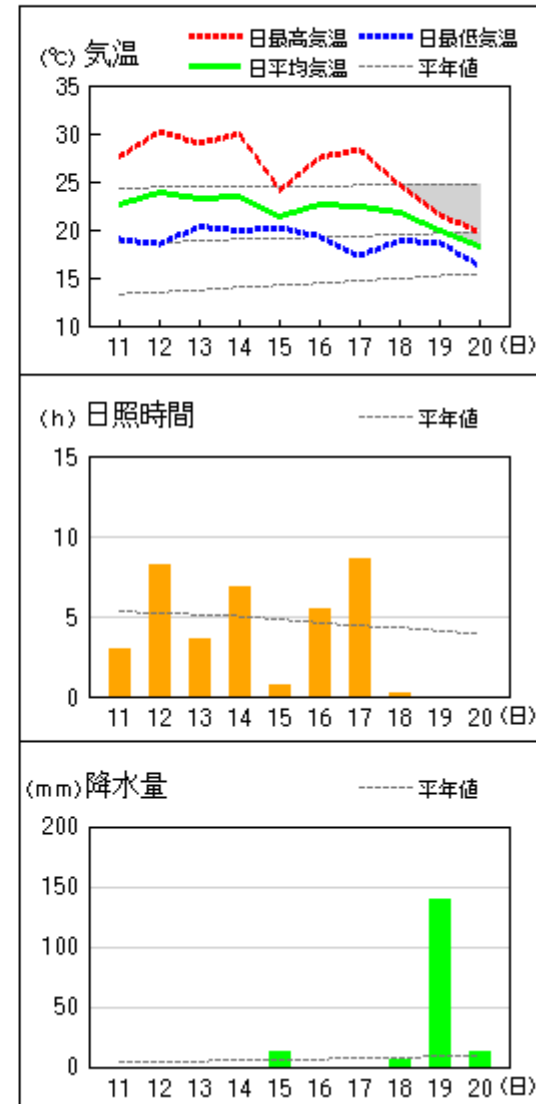
浜田



出雲

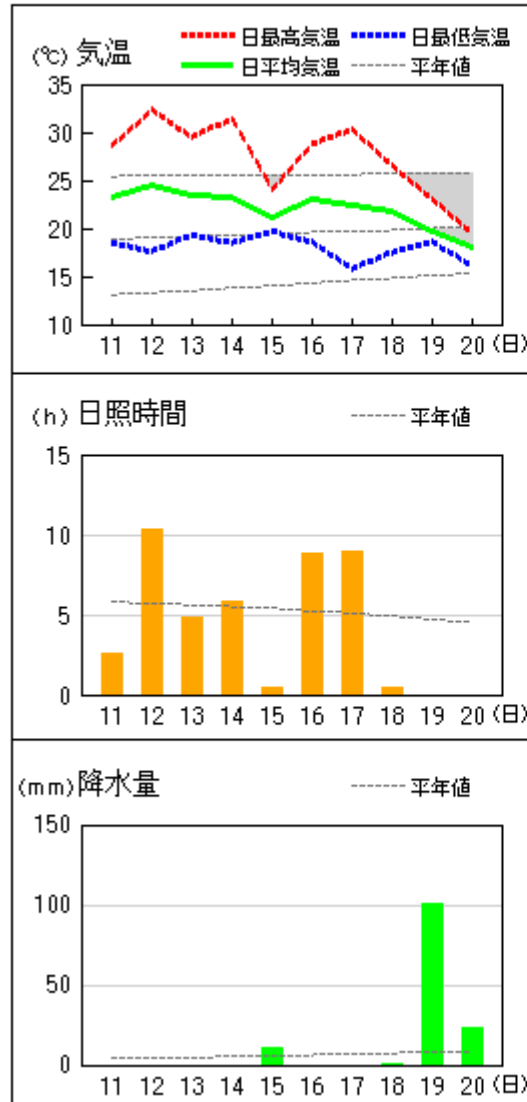


赤名

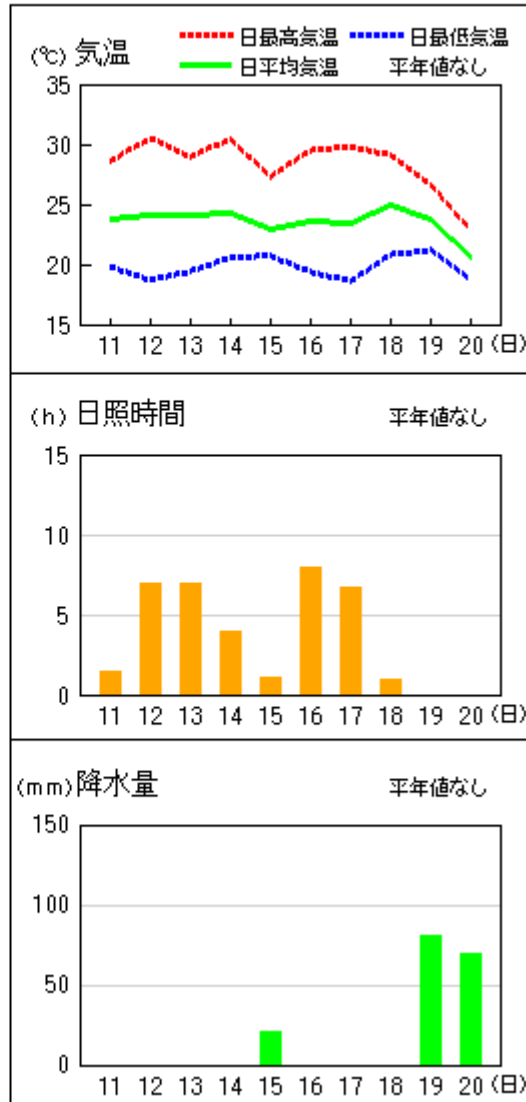


アメダス 気象経過図：2013年06月11日-2013年06月20日

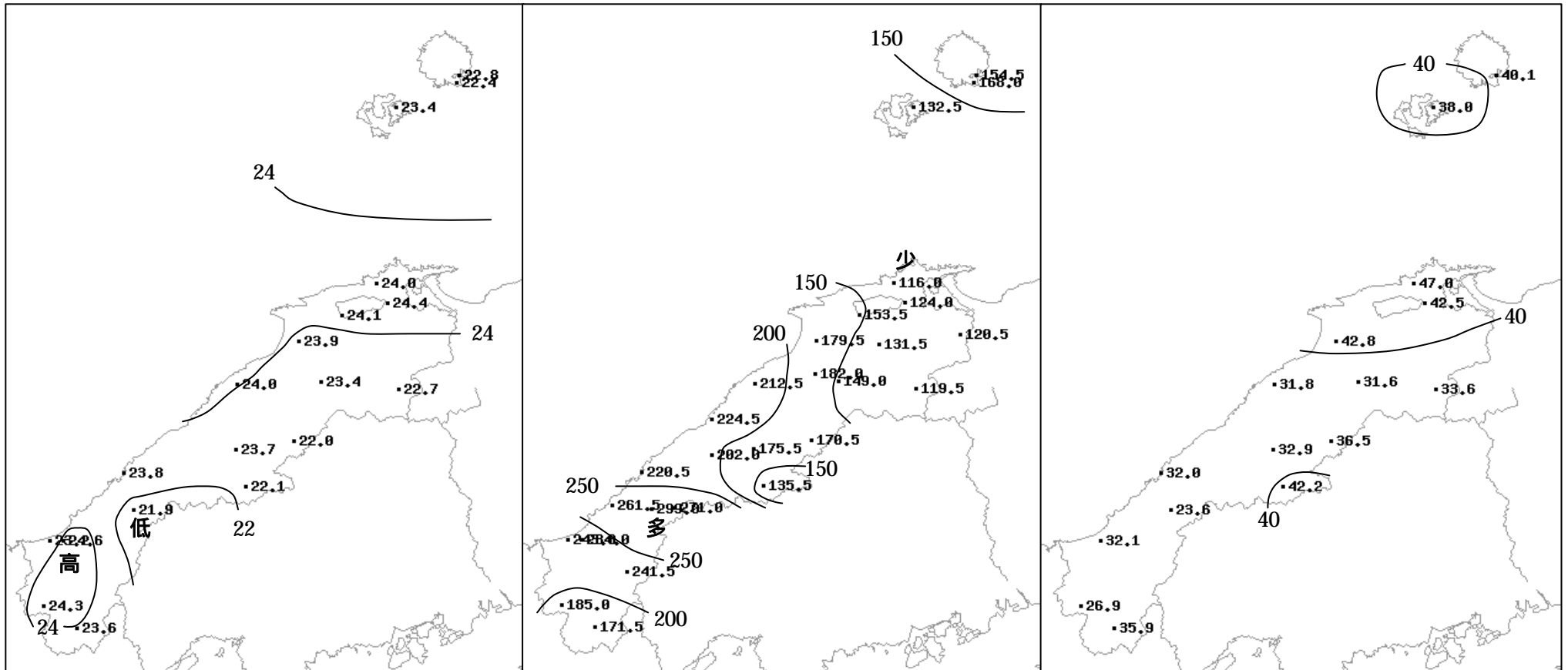
瑞穂



吉賀



2013年（平成25年）6月中旬の気象分布図



平均気温 ()

降水量 (mm)

日照時間 (h)

地域気象観測旬報

2013年6月11日～20日 島根県 (68)
(1/5)

観測所名	西郷										10 以上積算気温			228
	気温()			風向・風速(m/s)						降水量(mm)			日照 (h)	
	平均	最高	最低	平均	最多	最大	風向	瞬間	風向	日計	1時間	10分		
11	23.0	26.9	18.2	2.5	E	6	E	8.0	E	0.0	0.0	0.0	11.8	
12	23.6	27.8	21.0	1.9	SSE	5	S	7.0	SSE	0.0	0.0	0.0	9.4	
13	24.1	27.3	22.0	1.8	SSE	5.4	SE	6.8	SE	0.0	0.0	0.0	6.3	
14	23.3	26.2	21.6	2.3	ENE	5.1	SSE	6.3	ENE	0.0	0.0	0.0	4.1	
15	22.2	24.0	21.5	1.7	ENE	3.9	NE	6.3	NE	6.5	2.0	1.0	0.0	
16	22.7	25.6	21.3	1.8	SSE	4.8	SSE	6.0	SSE	0.0	0.0	0.0	4.7	
17	23.0	26.2	19.4	3.7	W	7.7	WSW	12.7	W	0.0	0.0	0.0	3.7	
18	23.0	23.9	22.2	3.6	WSW	7.5	SW	14.7	SW	106.0	19.5	7.5	0.0	
19	22.3	24.9	20.0	4.4	WSW	12.5	WSW	23.3	W	41.5	15.0	4.0	0.0	
20	21.0	23.6	19.2	1.8	NW	4.6	W	7.0	WSW	0.5	0.5	0.5	0.1	
前半旬	23.2	26.4	20.9	2.0	ENE					6.5			31.6	
後半旬	22.4	24.8	20.4	3.1	WSW					148.0			8.5	
旬	22.8	25.6	20.6	2.6	WSW					154.5			40.1	
平年差/比	+2.7	+1.4	+4.1							275			65	

観測所名	西郷岬										10 以上積算気温			224
	気温()			風向・風速(m/s)						降水量(mm)			日照 (h)	
	平均	最高	最低	平均	最多	最大	風向	瞬間	風向	日計	1時間	10分		
11	22.0	24.2	19.1	4.7	ENE	8.1	NE	9.3	NE	0.0	0.0	0.0		
12	24.3	28.9	21.9	2.2	NNW	4.9	NNE	6.2	E	0.0	0.0	0.0		
13	23.6	27.0	21.4	1.8	SSE	3.5	S	5.1	ESE	0.0	0.0	0.0		
14	22.6	24.8	21.3	2.7	ENE	6	ENE	7.2	ENE	0.0	0.0	0.0		
15	21.8	23.2	21.1	2.6	ENE	5.8	NE	6.7	NE	15.0	6.5	2.5		
16	22.3	25.0	21.1	1.8	SSE	4.1	SSE	6.2	SSE	0.0	0.0	0.0		
17	22.6	25.9	19.9	4.8	SW	9.6	W	15.4	W	0.0	0.0	0.0		
18	22.3	23.4	21.5	4.7	WSW	8.9	W	15.4	W	110.0	21.0	9.5		
19	21.6	23.5	19.6	5.7	WSW	17.2	SW	24.2	SW	43.0	13.0	3.5		
20	20.5	22.6	19.4	2.3	ENE	6.1	WSW	8.2	WSW	0.0	0.0	0.0		
前半旬	22.9	25.6	21.0	2.8	ENE					15.0				
後半旬	21.9	24.1	20.3	3.9	WSW					153.0				
旬	22.4	24.9	20.6	3.3	ENE					168.0				
平年差/比	+2.1	+0.9	+3.3							715				

観測所名	海士										10 以上積算気温			234
	気温()			風向・風速(m/s)						降水量(mm)			日照 (h)	
	平均	最高	最低	平均	最多	最大	風向	瞬間	風向	日計	1時間	10分		
11	23.3	27.7	19.0	1.6	ENE	3.8	E	6.8	ESE	0.0	0.0	0.0	8.5	
12	25.6	30.2	21.8	1.1	NNW	3.1	NNE	5.7	NE	0.0	0.0	0.0	9.2	
13	24.6	29.1	21.6	1.2	NE	3.7	NE	5.6	NE	0.0	0.0	0.0	8.6	
14	23.4	26.1	21.6	1.1	NE	3	NNE	4.4	NE	1.0	1.0	0.5	2.4	
15	22.8	24.7	21.9	1.1	E	3	ENE	5.6	E	3.5	1.5	1.0	0.8	
16	23.7	27.9	21.6	0.8	S	2.8	ESE	5.2	S	0.0	0.0	0.0	4.6	
17	23.6	26.5	20.2	2.7	SW	5.4	W	10.9	SW	0.0	0.0	0.0	3.9	
18	23.5	26.2	22.7	3.4	SW	5.9	WSW	13.2	SW	77.0	15.0	6.0	0.0	
19	22.1	24.2	20.5	2.6	WSW	10	WSW	23.0	W	51.0	18.5	5.5	0.0	
20	21.2	23.3	19.0	1.0	WSW	3.5	SW	7.4	SW	0.0	0.0	0.0	0.0	
前半旬	23.9	27.6	21.2	1.2	NE					4.5			29.5	
後半旬	22.8	25.6	20.8	2.1	SW					128.0			8.5	
旬	23.4	26.6	21.0	1.7	SW					132.5			38.0	
平年差/比	+2.9	+2.1	+4.4							253			70	

観測所名	鹿島										10 以上積算気温			240
	気温()			風向・風速(m/s)						降水量(mm)			日照 (h)	
	平均	最高	最低	平均	最多	最大	風向	瞬間	風向	日計	1時間	10分		
11	26.3	30.8	22.6	2.3	E	4.3	NNW	7.0	NNW	0.0	0.0	0.0	8.0	
12	25.8	31.1	21.6	1.6	NNW	4.6	NNW	7.5	NNW	0.0	0.0	0.0	10.3	
13	24.5	29.1	22.2	1.3	N	3.9	N	5.8	NW	0.0	0.0	0.0	4.5	
14	24.4	28.3	21.9	1.6	N	4.8	N	8.1	NW	0.0	0.0	0.0	5.6	
15	23.4	27.2	22.0	0.8	N	2.4	N	4.1	N	8.0	2.5	2.0	1.5	
16	24.0	28.2	21.1	1.3	N	4.1	NNW	5.8	NNW	0.0	0.0	0.0	7.1	
17	24.5	29.0	20.3	3.1	WSW	8.6	WSW	13.9	SW	0.0	0.0	0.0	9.5	
18	24.2	26.1	22.7	3.0	SW	6.6	SW	11.5	SW	7.5	3.5	2.5	0.0	
19	21.7	24.1	20.0	2.6	SW	9.6	SW	14.6	SW	93.5	14.5	4.0	0.0	
20	20.7	22.2	18.4	1.2	SSW	4	SW	5.9	SSW	7.0	1.5	0.5	0.5	
前半旬	24.9	29.3	22.1	1.5	N					8.0			29.9	
後半旬	23.0	25.9	20.5	2.2	SW					108.0			17.1	
旬	24.0	27.6	21.3	1.9	N					116.0			47.0	
平年差/比	+3.1	+2.2	+4.5							254			83	

-) : 統計値を求める対象となる資料の一部が欠けているが、その範囲が許容の範囲内の値。
-] : 統計値を求める対象となる資料が、許容する範囲内の資料数を満たさず、十分な信頼を保證できない値。
- × : 統計値を求める対象となる資料が、参考値もしくは欠測により全く統計値を求めることができない。

地域気象観測旬報

2013年6月11日～20日 島根県 (68)
(2/5)

観測所名	斐川									10 以上積算気温			241	
	気温()			風向・風速(m/s)						降水量(mm)				日照 (h)
	平均	最高	最低	平均	最多	最大	風向	瞬間	風向	日計	1時間	10分		
11	25.0	30.1	21.2	2.7	ESE	7.4	E	9.3	E	0.0	0.0	0.0		
12	26.4	31.8	21.8	2.5	N	7.3	N	8.2	N	0.0	0.0	0.0		
13	25.2	29.6	22.4	2.3	NNE	5.5	N	6.7	N	0.0	0.0	0.0		
14	24.7	28.7	22.1	3.4	E	7.8	N	8.7	N	0.0	0.0	0.0		
15	23.9	27.2	22.3	2.5	ENE	5.2	ENE	8.7	ESE	10.0	2.5	1.0		
16	24.5	28.7	21.9	2.2	NNW	4.9	N	6.2	N	0.0	0.0	0.0		
17	24.3	28.5	20.7	5.2	WSW	10.8	W	14.9	W	0.0	0.0	0.0		
18	24.6	27.3	22.8	4.0	WSW	9.7	WSW	12.3	WSW	7.0	3.0	1.5		
19	21.7	24.8	20.0	3.5	SW	10.5	SW	14.4	SW	123.0	21.5	4.5		
20	20.8	22.3	19.5	1.7	SSE	5.4	WSW	6.7	WSW	13.5	2.5	0.5		
前半旬	25.0	29.5	22.0	2.7	N					10.0				
後半旬	23.2	26.3	21.0	3.3	WSW					143.5				
旬	24.1	27.9	21.5	3.0	WSW					153.5				
平年差/比	+2.1	+1.1	+3.8							584				

観測所名	出雲									10 以上積算気温			239	
	気温()			風向・風速(m/s)						降水量(mm)				日照 (h)
	平均	最高	最低	平均	最多	最大	風向	瞬間	風向	日計	1時間	10分		
11	25.0	31.7	20.0	2.0	ENE	5.1	ENE	7.8	NE	0.0	0.0	0.0	6.0	
12	25.6	33.1	20.0	2.0	WSW	5.9	WSW	9.4	WSW	0.0	0.0	0.0	11.6	
13	24.7	29.3	21.5	1.7	WSW	4.4	WSW	8.1	SW	0.0	0.0	0.0	4.3	
14	24.9	30.1	21.4	1.7	SW	4.1	ENE	7.3	E	0.0	0.0	0.0	3.3	
15	23.5	27.2	22.1	1.0	WSW	3	WSW	5.2	WSW	25.0	14.5	6.0	1.2	
16	23.9	28.8	20.7	1.5	WSW	3.5	WSW	6.3	WSW	0.0	0.0	0.0	7.0	
17	23.9	28.9	19.2	2.7	WSW	6.3	W	13.3	WSW	0.0	0.0	0.0	9.3	
18	25.0	26.7	23.1	2.6	WSW	6	WSW	12.4	W	3.0	1.5	1.5	0.1	
19	21.8	24.5	20.0	1.8	WSW	8	WSW	15.5	WSW	133.0	20.5	5.0	0.0	
20	20.6	22.1	19.2	1.1	E	2.5	NE	3.7	NE	18.5	3.5	1.0	0.0	
前半旬	24.7	30.3	21.0	1.7	WSW					25.0			26.4	
後半旬	23.0	26.2	20.4	1.9	WSW					154.5			16.4	
旬	23.9	28.2	20.7	1.8	WSW					179.5			42.8	
平年差/比	+2.9	+2.1	+4.3							354			72	

観測所名	松江									10 以上積算気温			244	
	気温()			風向・風速(m/s)						降水量(mm)				日照 (h)
	平均	最高	最低	平均	最多	最大	風向	瞬間	風向	日計	1時間	10分		
11	26.0	31.6	22.7	3.0	E	6.5	ESE	9.6	E	0.0	0.0	0.0	7.1	
12	27.4	34.4	22.7	2.2	SE	8	NW	10.7	WNW	0.0	0.0	0.0	11.2	
13	25.6	29.3	23.2	2.0	W	5.1	NW	7.8	NW	0.0	0.0	0.0	0.8	
14	24.9	29.9	22.9	2.5	E	5.4	E	8.0	E	0.0	0.0	0.0	4.0	
15	23.7	27.1	22.7	2.3	E	4.5	E	6.8	NE	7.5	2.5	1.0	3.4	
16	24.6	28.6	22.1	1.9	ESE	4	ESE	6.8	ENE	0.0	0.0	0.0	5.9	
17	25.0	30.1	21.1	5.4	W	12.8	W	19.2	W	0.0	0.0	0.0	9.8	
18	24.7	27.2	23.2	3.2	WSW	10	WSW	14.9	WSW	4.0	1.5	1.0	0.0	
19	21.7	24.0	20.1	2.9	WSW	11.1	W	17.3	WNW	102.5	15.0	3.5	0.0	
20	20.8	22.4	19.2	1.6	ESE	3.6	WSW	5.8	SW	10.0	2.0	0.5	0.3	
前半旬	25.5	30.5	22.8	2.4	E					7.5			26.5	
後半旬	23.4	26.5	21.1	3.0	WSW					116.5			16.0	
旬	24.4	28.5	22.0	2.7	E					124.0			42.5	
平年差/比	+2.9	+2.4	+4.2							254			74	

観測所名	大田									10 以上積算気温			240	
	気温()			風向・風速(m/s)						降水量(mm)				日照 (h)
	平均	最高	最低	平均	最多	最大	風向	瞬間	風向	日計	1時間	10分		
11	26.1	31.0	21.9	1.7	SSE	5.3	N	8.4	N	0.0	0.0	0.0	5.4	
12	26.5	32.3	23.6	2.1	SE	5	NW	8.7	WNW	0.0	0.0	0.0	8.5	
13	24.7	28.4	22.6	1.3	NNW	3.5	N	6.1	N	0.0	0.0	0.0	0.8	
14	23.7	26.4	22.2	1.4	N	3.7	N	6.2	NNE	0.0	0.0	0.0	0.7	
15	23.2	26.2	22.1	1.0	NW	3	NW	5.0	NNW	13.5	4.0	1.0	0.1	
16	24.3	30.0	21.3	1.2	NNW	3.5	NNW	5.9	NW	0.0	0.0	0.0	7.1	
17	24.3	29.3	20.3	1.7	W	4.6	W	10.2	WNW	0.0	0.0	0.0	9.2	
18	24.7	26.2	22.9	1.5	SE	3.2	SE	8.4	WSW	9.5	3.5	1.5	0.0	
19	22.0	24.2	20.4	1.3	SE	3.5	SW	9.5	SSW	169.0	23.5	6.0	0.0	
20	20.8	22.1	19.3	1.0	SE	2.8	SSE	5.7	SE	20.5	4.0	1.0	0.0	
前半旬	24.8	28.9	22.5	1.5	SSE					13.5			15.5	
後半旬	23.2	26.4	20.8	1.3	SE					199.0			16.3	
旬	24.0	27.6	21.7	1.4	SE					212.5			31.8	
平年差/比	+2.4	+0.9	+4.5							427			53	

地域気象観測旬報

2013年6月11日～20日 島根県 (68)
(3/5)

観測所名	掛合										10 以上積算気温			234
	気温()			風向・風速(m/s)						降水量(mm)			日照 (h)	
	平均	最高	最低	平均	最多	最大	風向	瞬間	風向	日計	1時間	10分		
11	23.8	29.9	19.4	0.9	NNW	3.2	NW	5.2	NNW	0.0	0.0	0.0	2.8	
12	24.8	32.1	18.9	1.1	NNW	3.8	NNW	6.4	NW	0.0	0.0	0.0	6.2	
13	24.3	29.4	21.4	1.2	NNW	4	NNW	6.2	NNW	0.0	0.0	0.0	1.5	
14	24.3	30.4	20.3	1.4	NNW	4.2	NNW	6.7	NNW	0.0	0.0	0.0	5.0	
15	23.1	26.2	22.0	0.8	NNW	3	NNW	5.4	NW	12.5	5.0	2.0	0.5	
16	24.0	28.9	20.2	1.4	NNW	3.9	NNW	6.2	NNW	0.0	0.0	0.0	7.0	
17	24.2	30.1	18.4	1.4	S	4.6	SSE	9.7	SSE	0.0	0.0	0.0	8.5	
18	24.5	26.4	22.1	2.1	SSE	4.2	S	9.2	SW	2.0	1.5	0.5	0.1	
19	21.5	24.1	19.8	1.6	SSE	5.5	SSE	13.3	SSE	118.5	13.5	3.0	0.0	
20	19.6	21.6	18.0	0.8	SE	3	SSE	5.9	SE	16.0	3.0	1.0	0.0	
前半旬	24.1	29.6	20.4	1.1	NNW					12.5			16.0	
後半旬	22.8	26.2	19.7	1.5	SSE					136.5			15.6	
旬	23.4	27.9	20.1	1.3	NNW					149.0			31.6	
平年差/比	+3.1	+1.7	+5.0							305			60	

観測所名	赤名										10 以上積算気温			220
	気温()			風向・風速(m/s)						降水量(mm)			日照 (h)	
	平均	最高	最低	平均	最多	最大	風向	瞬間	風向	日計	1時間	10分		
11	22.7	27.6	19.0	1.5	SE	4.2	SE	8.0	SE	0.0	0.0	0.0	3.0	
12	23.8	30.2	18.5	1.1	SE	3	SE	6.0	NW	0.0	0.0	0.0	8.2	
13	23.3	29.0	20.3	1.0	N	3.2	NNE	6.7	N	0.0	0.0	0.0	3.6	
14	23.5	29.9	19.9	0.9	NNE	2.8	N	6.9	NNW	0.0	0.0	0.0	6.8	
15	21.4	24.1	20.2	0.4	N	1.6	NNE	3.0	SSE	12.0	2.5	1.0	0.7	
16	22.6	27.5	19.3	0.7	N	2.6	NNW	5.8	NNW	0.0	0.0	0.0	5.4	
17	22.3	28.3	17.3	1.0	NNE	3	N	6.1	N	0.0	0.0	0.0	8.6	
18	21.7	24.6	18.8	0.8	S	2	SSE	6.4	SSE	6.5	2.5	1.0	0.2	
19	20.0	21.5	18.7	0.6	SSE	2.5	NNE	5.9	SSE	139.0	13.5	3.5	0.0	
20	18.3	19.8	16.2	0.5	S	2.2	SSE	4.9	SSE	13.0	2.5	1.0	0.0	
前半旬	22.9	28.2	19.6	1.0	N					12.0			22.3	
後半旬	21.0	24.3	18.1	0.7	S					158.5			14.2	
旬	22.0	26.3	18.8	0.9	N					170.5			36.5	
平年差/比	+2.8	+1.7	+4.5							294			73	

観測所名	横田										10 以上積算気温			227
	気温()			風向・風速(m/s)						降水量(mm)			日照 (h)	
	平均	最高	最低	平均	最多	最大	風向	瞬間	風向	日計	1時間	10分		
11	24.1	29.8	20.2	1.5	SSW	3.6	S	8.2	S	0.0	0.0	0.0	4.6	
12	25.2	32.4	20.1	1.4	NNE	3.8	WNW	6.9	NNE	0.0	0.0	0.0	7.3	
13	23.7	28.6	20.8	1.3	NNE	4.3	NNE	7.2	NNE	0.0	0.0	0.0	1.7	
14	23.4	30.4	18.7	1.1	NNE	4.1	NNE	7.4	NNE	1.0	1.0	1.0	5.7	
15	22.1	24.9	19.6	0.6	ENE	2.6	NNE	4.8	NNE	9.5	2.0	1.0	0.3	
16	23.2	28.7	19.0	1.1	NNE	4.1	NW	6.3	NNE	0.5	0.5	0.5	4.7	
17	23.5	29.4	18.1	2.0	WSW	5.7	WNW	10.7	W	0.0	0.0	0.0	9.1	
18	22.6	26.5	18.8	1.8	SW	7	SW	14.3	SSW	1.0	0.5	0.5	0.2	
19	20.6	23.7	19.0	1.6	WSW	6.1	SW	13.3	SW	87.0	10.0	2.5	0.0	
20	18.7	20.8	17.0	0.7	E	1.7	NE	4.8	WSW	20.5	4.5	1.0	0.0	
前半旬	23.7	29.2	19.9	1.2	NNE					10.5			19.6	
後半旬	21.7	25.8	18.4	1.4	WSW					109.0			14.0	
旬	22.7	27.5	19.1	1.3	NNE					119.5			33.6	
平年差/比	+2.9	+1.9	+4.5							270			60	

観測所名	川本										10 以上積算気温			237
	気温()			風向・風速(m/s)						降水量(mm)			日照 (h)	
	平均	最高	最低	平均	最多	最大	風向	瞬間	風向	日計	1時間	10分		
11	25.3	31.3	21.7	1.4	NW	3.5	ENE	6.6	NE	0.0	0.0	0.0	3.7	
12	26.1	32.5	20.5	1.3	N	3.6	WSW	6.4	NNW	0.0	0.0	0.0	8.9	
13	24.4	28.7	22.0	0.9	W	3.2	N	5.8	N	0.0	0.0	0.0	1.1	
14	24.3	31.2	21.7	0.8	NNE	3	N	5.8	N	0.0	0.0	0.0	2.4	
15	23.1	26.7	21.8	0.6	E	1.8	W	3.4	NNE	14.0	4.0	1.0	0.3	
16	24.4	30.7	20.9	1.0	WSW	3.8	NNW	6.5	NNW	0.0	0.0	0.0	6.9	
17	24.4	31.6	19.2	1.4	WSW	5.4	SW	9.7	SW	0.0	0.0	0.0	9.6	
18	23.4	27.1	20.2	1.0	N	3.7	S	7.2	S	5.5	2.5	1.5	0.0	
19	21.6	23.2	20.4	0.8	ENE	3.7	SW	8.3	SSW	145.5	15.5	4.5	0.0	
20	20.4	21.9	18.7	0.9	ESE	2.6	E	4.7	E	10.5	1.5	1.0	0.0	
前半旬	24.6	30.1	21.5	1.0	N					14.0			16.4	
後半旬	22.8	26.9	19.9	1.0	ENE					161.5			16.5	
旬	23.7	28.5	20.7	1.0	N					175.5			32.9	
平年差/比	+3.0	+1.7	+4.8							344			66	

地域気象観測旬報

2013年6月11日～20日 島根県 (68)
(4/5)

観測所名	浜田										10 以上積算気温			238
日付	気温()			風向・風速(m/s)						降水量(mm)			日照(h)	
	平均	最高	最低	平均	最多	最大	風向	瞬間	風向	日計	1時間	10分		
11	24.2	29.6	21.7	1.8	NE	5	NNE	7.5	N	0.0	0.0	0.0	2.1	
12	25.3	30.6	21.6	1.8	NE	4.3	N	5.4	N	0.0	0.0	0.0	7.8	
13	24.5	28.4	22.4	1.9	N	4.3	NNW	6.4	N	0.0	0.0	0.0	4.0	
14	23.4	26.4	22.2	2.1	NNE	4.9	N	6.3	N	0.0	0.0	0.0	0.0	
15	23.5	27.2	22.3	1.4	NW	3.1	N	4.9	N	13.5	7.0	2.0	0.8	
16	23.7	27.2	21.5	1.6	W	3.4	N	5.4	NNW	0.0	0.0	0.0	7.4	
17	23.5	27.0	19.9	4.0	SW	8.4	SW	11.8	SW	0.0	0.0	0.0	9.9	
18	25.7	28.6	22.6	4.9	SW	11.1	SW	15.6	SW	3.5	3.0	1.0	0.0	
19	22.6	28.2	20.5	4.7	ENE	13.4	SW	23.6	SW	184.0	26.5	6.5	0.0	
20	21.4	23.2	19.7	2.7	SW	9.2	SW	12.3	SW	19.5	4.5	2.0	0.0	
前半旬	24.2	28.4	22.0	1.8	NE					13.5			14.7	
後半旬	23.4	26.8	20.8	3.6	SW					207.0			17.3	
旬	23.8	27.6	21.4	2.7	SW					220.5			32.0	
平年差/比	+2.6	+2.4	+3.8							501			56	

観測所名	瑞穂										10 以上積算気温			221
日付	気温()			風向・風速(m/s)						降水量(mm)			日照(h)	
	平均	最高	最低	平均	最多	最大	風向	瞬間	風向	日計	1時間	10分		
11	23.2	28.6	18.5	1.4	E	4.2	E	6.9	E	0.0	0.0	0.0	2.6	
12	24.5	32.3	17.6	1.4	W	4.4	WNW	7.0	WNW	0.0	0.0	0.0	10.3	
13	23.5	29.5	19.3	1.1	WNW	3.5	WNW	7.3	W	0.0	0.0	0.0	4.8	
14	23.2	31.4	18.5	1.0	WNW	4.1	WNW	9.1	WNW	0.0	0.0	0.0	5.8	
15	21.1	24.0	19.7	0.4	WNW	1.7	W	3.2	WNW	11.0	3.0	1.0	0.5	
16	23.1	28.8	18.6	1.1	W	4.4	W	8.5	WNW	0.0	0.0	0.0	8.8	
17	22.3	30.3	15.8	1.3	WNW	5.7	W	9.1	WNW	0.0	0.0	0.0	8.9	
18	21.8	26.5	17.5	0.9	NE	3.3	SW	8.6	SSW	0.5	0.5	0.5	0.5	
19	19.7	23.0	18.6	0.5	ESE	2.4	SSW	8.2	WSW	100.5	11.5	4.5	0.0	
20	18.1	19.5	16.1	0.5	WNW	1.9	W	4.0	SW	23.5	6.5	2.5	0.0	
前半旬	23.1	29.2	18.7	1.1	WNW					11.0			24.0	
後半旬	21.0	25.6	17.3	0.9	WNW					124.5			18.2	
旬	22.1	27.4	18.0	1.0	WNW					135.5			42.2	
平年差/比	+2.5	+1.6	+3.9							240			75	

観測所名	弥栄										10 以上積算気温			219
日付	気温()			風向・風速(m/s)						降水量(mm)			日照(h)	
	平均	最高	最低	平均	最多	最大	風向	瞬間	風向	日計	1時間	10分		
11	23.2	28.0	20.0	1.2	NNE	3.2	NNE	7.1	SE	0.0	0.0	0.0	1.6	
12	23.1	30.1	18.1	1.5	N	4.2	N	6.4	N	0.0	0.0	0.0	4.2	
13	22.2	26.7	19.1	1.2	N	4.7	NNW	7.9	NNW	0.0	0.0	0.0	0.7	
14	21.6	27.1	18.7	1.0	NNE	2.8	NNE	4.7	WSW	0.0	0.0	0.0	1.1	
15	21.1	23.5	20.3	0.7	N	2.8	NNW	4.8	N	12.5	3.5	1.0	0.0	
16	22.0	27.8	18.2	0.9	NNE	5	NNW	8.2	N	0.0	0.0	0.0	6.9	
17	21.6	27.9	15.4	1.4	SSE	4.2	W	8.6	WNW	0.0	0.0	0.0	8.9	
18	23.5	26.5	20.9	1.7	S	3.9	S	9.5	SSE	1.0	1.0	1.0	0.2	
19	21.0	23.6	20.0	1.8	SSE	3.5	S	9.2	SW	219.0	22.5	6.5	0.0	
20	19.2	20.9	17.1	0.9	SSW	3.1	SW	10.2	W	66.5	17.5	4.0	0.0	
前半旬	22.2	27.1	19.2	1.1	N					12.5			7.6	
後半旬	21.5	25.3	18.3	1.3	SSE					286.5			16.0	
旬	21.9	26.2	18.8	1.2	NNE					299.0			23.6	
平年差/比	+2.5	+1.3	+4.6							542			45	

観測所名	高津										10 以上積算気温			232
日付	気温()			風向・風速(m/s)						降水量(mm)			日照(h)	
	平均	最高	最低	平均	最多	最大	風向	瞬間	風向	日計	1時間	10分		
11	22.8	26.4	20.3	1.6	N	3.8	NNE	6.2	N	0.0	0.0	0.0	0.0	
12	23.6	27.9	20.0	2.0	SSE	4.1	NW	5.1	NNE	0.0	0.0	0.0	0.0	
13	23.2	26.1	21.0	1.9	NW	5.1	NW	6.2	NW	0.0	0.0	0.0	0.0	
14	22.5	24.0	21.6	1.5	NNE	3.8	WNW	5.1	NW	0.0	0.0	0.0	0.0	
15	22.8	25.6	21.8	1.8	NW	5	SSE	6.7	SSE	7.0	3.0	1.0	0.0	
16	22.8	26.9	20.5	2.2	NW	6.6	NW	8.2	NW	0.0	0.0	0.0	0.0	
17	23.8	29.1	19.2	3.6	WNW	8	WNW	11.3	WNW	0.0	0.0	0.0	0.0	
18	25.8	29.3	21.3	3.7	SSE	10.3	SSW	17.5	S	0.0	0.0	0.0	0.0	
19	23.1	27.4	21.0	3.8	S	10.1	SSW	15.9	SSW	204.0	20.0	5.5	0.0	
20	21.9	23.3	20.4	2.8	SSE	7.4	W	12.3	W	32.0	13.5	3.5	0.0	
前半旬	23.0	26.0	20.9	1.8	N					7.0			0.0	
後半旬	23.5	27.2	20.5	3.2	SSE					236.0			0.0	
旬	23.2	26.6	20.7	2.5	SSE					243.0			0.0	
平年差/比	+1.9	+1.3	+2.9							887			0.0	

地域気象観測旬報

2013年6月11日～20日 島根県 (68)
(5/5)

観測所名	益田										10 以上積算気温			246
日付	気温()			風向・風速(m/s)						降水量(mm)			日照(h)	
	平均	最高	最低	平均	最多	最大	風向	瞬間	風向	日計	1時間	10分		
11	25.0	30.5	21.7	1.1	NNW	2.4	NNW	4.5	NNE	0.0	0.0	0.0	1.4	
12	25.4	30.0	21.1	1.2	NNW	3	WNW	5.4	N	0.0	0.0	0.0	6.6	
13	24.8	28.5	21.9	1.4	N	2.8	NNW	5.7	N	0.0	0.0	0.0	3.5	
14	24.0	26.0	22.9	1.2	NNW	2.8	N	5.4	N	0.0	0.0	0.0	0.0	
15	24.1	27.1	22.6	1.1	NW	2.4	N	4.6	N	8.0	4.0	1.5	1.9	
16	24.2	29.3	21.3	1.3	NW	3.1	NW	6.3	N	0.0	0.0	0.0	8.0	
17	25.3	30.5	20.1	1.9	WNW	4.8	WNW	9.9	WNW	0.0	0.0	0.0	9.8	
18	27.0	30.5	22.4	2.2	SSW	5.3	SSW	11.7	SSW	0.0	0.0	0.0	0.9	
19	23.8	28.3	22.1	1.7	SSW	4.9	SW	11.1	SSW	191.5	20.5	5.0	0.0	
20	22.6	24.4	20.8	1.1	SE	2.9	SW	7.2	SW	34.5	15.0	4.0	0.0	
前半旬	24.7	28.4	22.0	1.2	NNW					8.0			13.4	
後半旬	24.6	28.6	21.3	1.6	SE					226.0			18.7	
旬	24.6	28.5	21.7	1.4	NNW					234.0			32.1	
平年差/比	+2.8	+2.3	+4.0							478			54	

観測所名	津和野										10 以上積算気温			243
日付	気温()			風向・風速(m/s)						降水量(mm)			日照(h)	
	平均	最高	最低	平均	最多	最大	風向	瞬間	風向	日計	1時間	10分		
11	24.5	30.1	20.0	1.0	S	3.9	NNW	6.0	E	0.0	0.0	0.0	0.6	
12	24.8	31.8	19.9	1.2	N	3.7	N	6.8	N	0.0	0.0	0.0	4.8	
13	24.5	30.4	19.9	1.3	NNE	3.8	NNE	6.7	NNE	0.0	0.0	0.0	1.4	
14	24.2	29.8	22.0	1.3	NNE	3.7	NNE	6.1	NE	0.0	0.0	0.0	1.1	
15	23.3	26.6	21.8	1.0	NNW	2.6	ENE	4.2	ENE	17.5	10.0	2.5	0.2	
16	25.2	31.7	20.6	1.2	NNW	4.9	NE	8.5	ENE	0.0	0.0	0.0	9.7	
17	24.9	30.2	19.6	2.0	SSW	4.8	S	8.3	S	0.0	0.0	0.0	7.7	
18	26.5	30.3	23.1	4.0	SSW	8.6	SSW	15.9	S	0.0	0.0	0.0	1.4	
19	23.8	27.0	21.8	3.5	SW	8.1	SSW	15.2	S	102.0	16.5	4.0	0.0	
20	21.2	23.2	19.8	0.8	NE	2.8	SW	5.6	S	65.5	21.5	4.5	0.0	
前半旬	24.3	29.7	20.7	1.2	NNE					17.5			8.1	
後半旬	24.3	28.5	21.0	2.3	SSW					167.5			18.8	
旬	24.3	29.1	20.9	1.7	SSW					185.0			26.9	
平年差/比	+2.8	+1.5	+4.4							324			54	

観測所名	吉賀										10 以上積算気温			236
日付	気温()			風向・風速(m/s)						降水量(mm)			日照(h)	
	平均	最高	最低	平均	最多	最大	風向	瞬間	風向	日計	1時間	10分		
11	23.8	28.6	19.8	2.1	WSW	5.3	SW	8.1	SW	0.0	0.0	0.0	1.5	
12	24.1	30.5	18.7	1.8	ENE	6.3	ENE	9.0	ENE	0.0	0.0	0.0	6.9	
13	24.1	29.0	19.4	2.4	NE	7.4	ENE	11.9	NE	0.0	0.0	0.0	6.9	
14	24.2	30.4	20.6	1.8	NNE	6.4	ENE	8.9	ENE	0.0	0.0	0.0	3.9	
15	22.9	27.3	20.7	0.9	NE	2.5	ENE	4.9	ENE	21.0	9.5	2.5	1.1	
16	23.6	29.5	19.4	1.5	NE	5.7	NE	11.0	NE	0.0	0.0	0.0	7.9	
17	23.5	29.8	18.6	1.4	NE	3.4	SW	8.4	NE	0.0	0.0	0.0	6.7	
18	25.0	29.1	20.8	2.1	SSW	6.6	SSW	10.4	SSW	0.0	0.0	0.0	1.0	
19	23.7	26.6	21.2	3.5	S	7.7	WSW	15.4	WSW	81.0	16.0	4.0	0.0	
20	20.6	22.8	18.7	1.2	SW	7.4	ENE	12.4	NE	69.5	17.0	4.0	0.0	
前半旬	23.8	29.2	19.8	1.8	NE					21.0			20.3	
後半旬	23.3	27.6	19.7	1.9	NE					150.5			15.6	
旬	23.6	28.4	19.8	1.9	NE					171.5			35.9	
平年差/比	//	//	//							//			//	

地域雨量観測旬報

2013年6月11日～20日 島根県 (68)

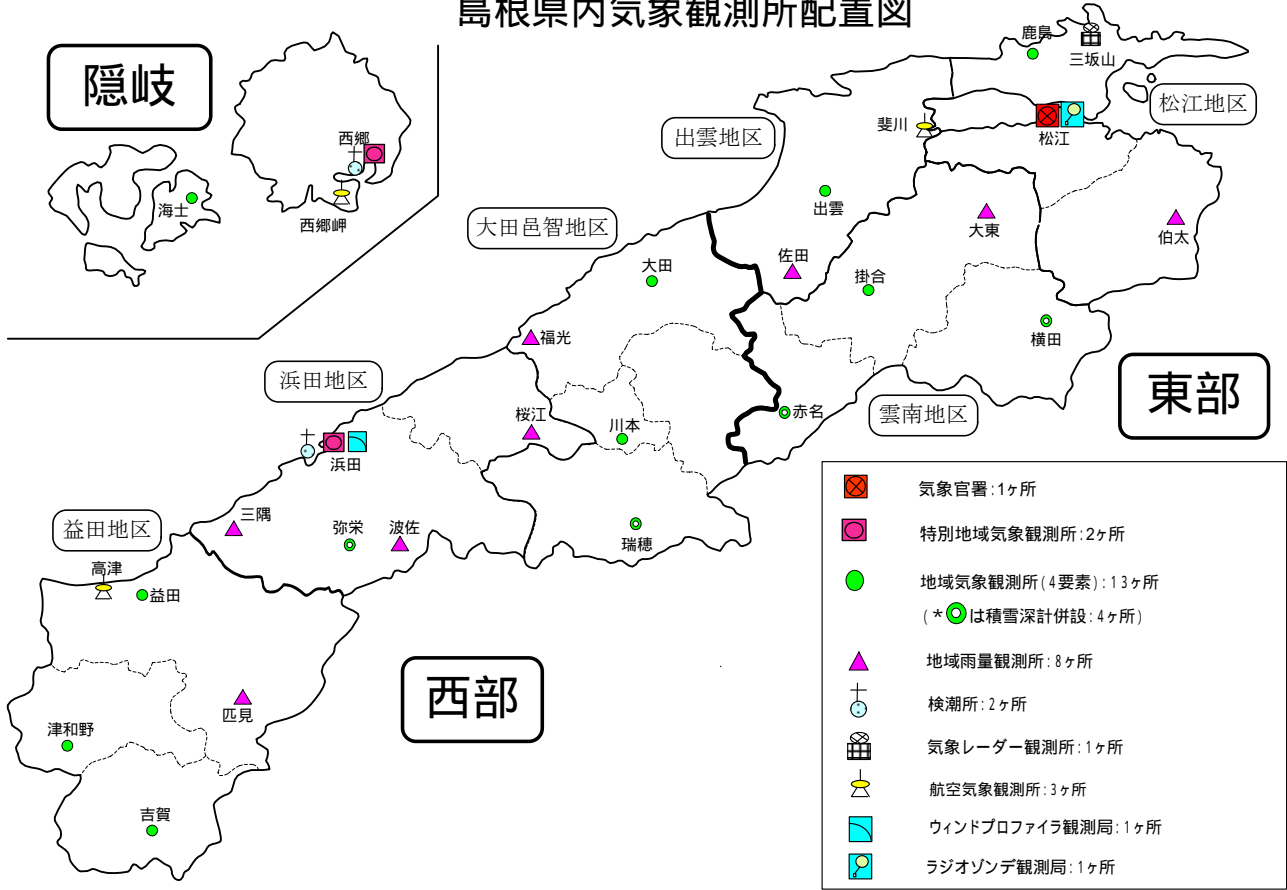
(1/1)

観測所名	大東				伯太				佐田				福光				桜江				三隅							
	降水量(mm)				降水量(mm)				降水量(mm)				降水量(mm)				降水量(mm)				降水量(mm)							
	日計	平年比	最大1時間	最大10分間	日計	平年比	最大1時間	最大10分間	日計	平年比	最大1時間	最大10分間	日計	平年比	最大1時間	最大10分間	日計	平年比	最大1時間	最大10分間	日計	平年比	最大1時間	最大10分間	日計	平年比	最大1時間	最大10分間
11	0.0		0.0	0.0	0.0		0.0	0.0	0.0		0.0	0.0	0.0		0.0	0.0	0.0		0.0	0.0	0.0		0.0	0.0	0.0		0.0	0.0
12	0.0		0.0	0.0	0.0		0.0	0.0	0.0		0.0	0.0	0.0		0.0	0.0	0.0		0.0	0.0	0.0		0.0	0.0	0.0		0.0	0.0
13	0.0		0.0	0.0	0.0		0.0	0.0	0.0		0.0	0.0	0.0		0.0	0.0	0.0		0.0	0.0	0.0		0.0	0.0	0.0		0.0	0.0
14	0.0		0.0	0.0	1.5		1.5	1.0	0.0		0.0	0.0	0.0		0.0	0.0	0.0		0.0	0.0	0.0		0.0	0.0	0.0		0.0	0.0
15	9.5		4.0	1.5	7.0		2.0	1.0	12.5		4.0	1.0	10.5		3.5	1.0	16.0		7.5	2.0	15.0		9.0	2.5				
半旬計/最大	9.5	48	4.0	1.5	8.5	43	2.0	1.0	12.5	55	4.0	1.0	10.5	54	3.5	1.0	16.0	75	7.5	2.0	15.0	77	9.0	2.5				
16	0.5		0.5	0.5	0.0		0.0	0.0	0.0		0.0	0.0	0.0		0.0	0.0	0.5		0.5	0.5	0.0		0.0	0.0		0.0	0.0	
17	0.0		0.0	0.0	0.0		0.0	0.0	0.0		0.0	0.0	0.0		0.0	0.0	0.0		0.0	0.0	0.0		0.0	0.0		0.0	0.0	
18	3.0		1.0	0.5	1.5		1.0	0.5	8.5		2.0	1.5	7.0		3.0	1.0	6.5		2.5	1.5	1.0		1.0	1.0		1.0	1.0	
19	101.5		14.0	3.0	95.5		15.0	4.5	142.0		16.5	4.0	192.0		20.0	4.5	166.0		17.5	4.0	200.0		26.5	5.5				
20	17.0		3.0	1.0	15.0		3.0	1.0	19.0		4.0	1.0	15.0		3.5	1.0	13.0		2.5	1.5	45.5		12.0	3.5				
半旬計/最大	122.0	384	14.0	3.0	112.0	372	15.0	4.5	169.5	464	16.5	4.0	214.0	667	20.0	4.5	186.0	527	17.5	4.0	246.5	731	26.5	5.5				
旬計	131.5	282			120.5	267			182.0	353			224.5	508			202.0	415			261.5	610						
旬最大	101.5		14.0	3.0	95.5		15.0	4.5	142.0		16.5	4.0	192.0		20.0	4.5	166.0		17.5	4.0	200.0		26.5	5.5				
起日	19		19	19	19		19	19	19		19	19	19		19	19	19		19	19	19		19	19		19	19	

観測所名	波佐				匹見																							
	降水量(mm)				降水量(mm)				降水量(mm)				降水量(mm)				降水量(mm)				降水量(mm)							
	日計	平年比	最大1時間	最大10分間	日計	平年比	最大1時間	最大10分間	日計	平年比	最大1時間	最大10分間	日計	平年比	最大1時間	最大10分間	日計	平年比	最大1時間	最大10分間	日計	平年比	最大1時間	最大10分間	日計	平年比	最大1時間	最大10分間
11	0.0		0.0	0.0	0.0		0.0	0.0																				
12	0.0		0.0	0.0	0.0		0.0	0.0																				
13	0.0		0.0	0.0	0.0		0.0	0.0																				
14	0.0		0.0	0.0	0.0		0.0	0.0																				
15	12.0		3.0	1.0	18.0		7.0	1.5																				
半旬計/最大	12.0	48	3.0	1.0	18.0	75	7.0	1.5																				
16	0.0		0.0	0.0	0.0		0.0	0.0																				
17	0.0		0.0	0.0	0.0		0.0	0.0																				
18	1.0		1.0	0.5	0.5		0.5	0.5																				
19	191.5		19.5	6.0	149.0		17.0	6.0																				
20	66.5		17.5	4.0	74.0		17.5	4.0																				
半旬計/最大	259.0	648	19.5	6.0	223.5	573	17.5	6.0																				
旬計	271.0	480			241.5	446																						
旬最大	191.5		19.5	6.0	149.0		17.5	6.0																				
起日	19		19	19	19		20	19																				

- ⌋: 統計値を求める対象となる資料の一部が欠けているが、その範囲が許容の範囲内の値。
- ⌋: 統計値を求める対象となる資料が、許容する範囲内の資料数を満たさず、十分な信頼を保証できない値。
- ×: 統計値を求める対象となる資料が、参考値もしくは欠測により全く統計値を求めることができない。

島根県内気象観測所配置図



平成25年4月1日現在

島根県地域気象観測所（アメダス）所在地一覧表

観測所	気温	降水量	日照	風向 風速	積雪	所在地	緯度	経度	海面上 の高さ
西郷	○	○	○	○	○	隠岐郡隠岐の島町西町大城ノ一（西郷特別地域気象観測所）	36°12.2'	133°20.0'	27m
西郷岬	○	○		○		隠岐郡隠岐の島町岬町（隠岐航空気象観測所）	36°10.7'	133°19.4'	80m
海士	○	○	○	○		隠岐郡海士町海士	36°05.8'	133°05.8'	3m
鹿島	○	○	○	○		松江市鹿島町北講武	35°31.2'	133°01.3'	5m
斐川	○	○		○		出雲市斐川町沖州（出雲航空気象観測所）	35°24.8'	132°53.4'	2m
松江	○	○	○	○	○	松江市西津田（松江地方气象台）	35°27.4'	133°03.9'	17m
出雲	○	○	○	○		出雲市芦渡町	35°19.9'	132°43.8'	20m
大東		○				雲南市大東町下阿用	35°19.1'	132°57.9'	56m
伯太		○				安来市伯太町母里	35°21.0'	133°16.4'	23m
佐田		○				出雲市佐田町大呂	35°13.3'	132°43.4'	100m
大田	○	○	○	○		大田市大田町大田	35°11.4'	132°29.8'	30m
掛合	○	○	○	○		雲南市掛合町掛合	35°11.8'	132°48.9'	215m
横田	○	○	○	○	○	仁多郡奥出雲町稲原	35°10.4'	133°06.2'	369m
福光		○				大田市温泉津町福光	35°04.2'	132°20.0'	8m
赤名	○	○	○	○	○	飯石郡飯南町下赤名	35°00.1'	132°42.7'	444m
桜江		○				江津市桜江町川戸	34°57.2'	132°20.0'	32m
川本	○	○	○	○		邑智郡川本町川本	34°58.6'	132°29.5'	132m
浜田	○	○	○	○		浜田市大辻町（浜田特別地域気象観測所）	34°53.8'	132°04.2'	19m
瑞穂	○	○	○	○	○	邑智郡邑南町淀原	34°51.2'	132°31.8'	327m
三隅		○				浜田市三隅町三隅	34°47.3'	131°57.5'	11m
弥栄	○	○	○	○	○	浜田市弥栄町長安本郷	34°46.6'	132°06.5'	380m
波佐		○				浜田市金城町波佐	34°46.8'	132°11.8'	370m
高津	○	○		○		益田市内田町（石見航空気象観測所）	34°40.5'	131°47.4'	54m
益田	○	○	○	○		益田市あけぼの東町	34°40.6'	131°50.6'	4m
匹見		○				益田市匹見町匹見	34°34.3'	132°01.0'	259m
津和野	○	○	○	○		鹿足郡津和野町森村	34°27.7'	131°46.2'	165m
吉賀	○	○	○	○		鹿足郡吉賀町七日市	34°23.5'	131°53.6'	250m

中国地方 1か月予報

(6月22日から7月21日までの天候見通し)

平成25年6月21日
広島地方気象台発表

<予想される向こう1か月の天候>

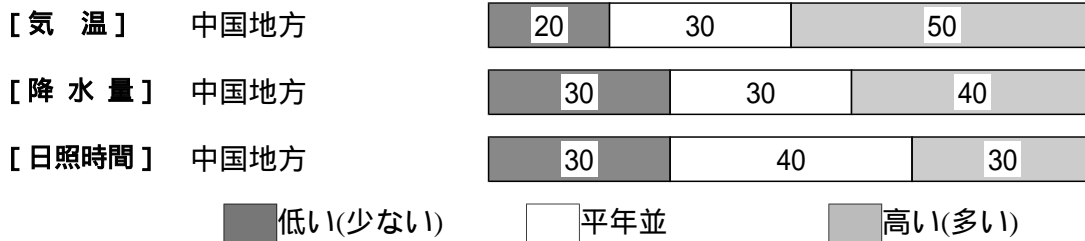
向こう1か月の出現の可能性が最も大きい天候と、特徴のある気温、降水量等の確率は以下のとおりです。

平年と同様に曇りや雨の日が多いでしょう。

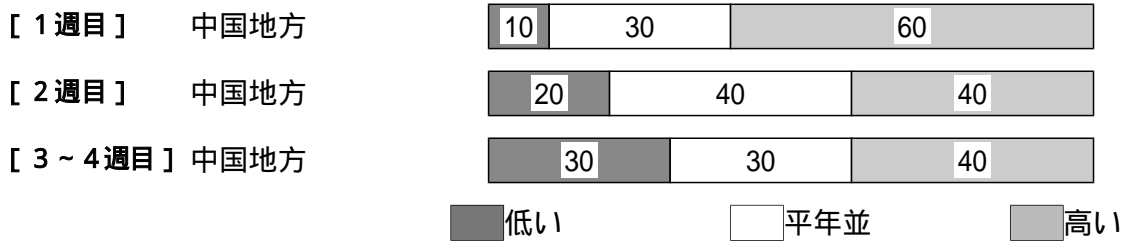
向こう1か月の平均気温は、高い確率50%です。

週別の気温は、1週目は、高い確率60%です。2週目は、平年並または高い確率ともに40%です。

<向こう1か月の気温、降水量、日照時間の各階級の確率(%)>



<気温経過の各階級の確率(%)>



<予報の対象期間>

1か月 : 6月22日(土) ~ 7月21日(日)
1週目 : 6月22日(土) ~ 6月28日(金)
2週目 : 6月29日(土) ~ 7月5日(金)
3~4週目 : 7月6日(土) ~ 7月19日(金)

<次回発表予定等>

1か月予報 : 毎週金曜日 14時30分 次回は6月28日
3か月予報 : 6月25日(火) 14時

< 参考資料（平年並の範囲等） >

（ 1 ） 30 年平均値（向こう 1 か月の平均気温、降水量、日照時間と 1 週目、2 週目、3 ～ 4 週目の平均気温）

	気 温 ()	降 水 量 (mm)	日照時間 (時間)	気 温()		
				1 週目	2 週目	3 ～ 4 週目
松江	24.0	305.5	135.7	22.4	23.3	24.8
西郷	22.8	269.7	131.6	21.3	22.2	23.7
浜田	23.9	324.9	142.3	22.3	23.3	24.9
鳥取	24.4	235.1	131.8	22.9	23.8	25.3
米子	24.3	288.9	138.8	22.7	23.7	25.2
境	24.2	284.6	144.1	22.5	23.5	25.0
広島	25.7	320.4	144.6	24.0	25.0	26.6
呉	24.9	286.2	149.3	23.2	24.2	25.8
福山	25.0	220.4	162.6	23.4	24.3	25.8
岡山	25.9	204.9	142.2	24.3	25.3	26.8
津山	23.8	278.6	123.0	22.4	23.3	24.6

なお、気温、降水量、日照時間の「平年並」の範囲は、地点ごとに幾分違いはありますが、下に示した地域平均の「平年並」の範囲を参考にして下さい。

（ 2 ） 1981 ～ 2010 年のデータに基づいた向こう 1 か月地域平均の気温、降水量、日照時間の平年差（比）の「平年並」の範囲は次のとおりです。

	気温平年差()	降水量平年比(%)	日照時間平年比(%)
中国地方	-0.4 ～ +0.7	77 ～ 125	85 ～ 109
山陰	-0.4 ～ +0.8	73 ～ 126	83 ～ 111
山陽	-0.3 ～ +0.5	80 ～ 125	85 ～ 109

（ 3 ） この予報期間の 1 週目、2 週目、3 ～ 4 週目の地域平均の気温平年差の「平年並」の範囲は次のとおりです。

	1 週目	2 週目	3 ～ 4 週目
中国地方	-0.7 ～ +0.6	-0.8 ～ +0.8	-0.6 ～ +0.7
山陰	-0.7 ～ +0.6	-0.7 ～ +0.8	-0.6 ～ +0.8
山陽	-0.6 ～ +0.6	-0.8 ～ +0.6	-0.4 ～ +0.6

< 参考資料（利用上の注意） >

（ 1 ） 気温（降水量）等は、「低い（少ない）」「平年並」「高い（多い）」の 3 つの階級で予報します。階級の幅は、1981 ～ 2010 年の 30 年間に於ける各階級の出現率が等分（それぞれ 33%）となるように決めてあります（気候的出現率と呼びます）。

（ 2 ） 予報する確率の数値は、それぞれの階級が出現する可能性の大きさを表しています。予測資料の信頼性が大きい場合には気候的出現率から大きく隔たった 10% 以下や 60% 以上の確率を付けられますが、特定の階級を強調できない場合には気候的出現率と同じかそれと同程度（30%、40%）の確率しか付けられません。

（ 3 ） 晴れや雨などの天気日数は、平年の日数よりも多い（少ない）場合は「平年に比べて多い（少ない）」、また平年の日数と同程度に多い（少ない）場合には「平年と同様に多い（少ない）」と表現します。なお、単に多い（少ない）と表現した場合には対象期間の 2 分の 1 より多い（少ない）ことを意味します。