

島 根 県 農 業 気 象 速 報

平成 25 年 6 月上旬

島 根 県
松 江 地 方 気 象 台

平成 25 年 6 月 11 日発行

気象概況 平成 25 年 6 月上旬

期間のはじめは、梅雨前線の影響で曇りや雨の天気となった。その後は、高気圧に覆われて晴れた日が多かった。

日付	天気概況	松江(06時～18時)	松江(18時～翌06時)
1日	南海上に停滞する梅雨前線の影響を受ける	曇後時々雨	雨
2日	南海上に停滞する梅雨前線の影響を受ける	曇一時雨	曇後晴
3日	黄海の高気圧に覆われる	晴	晴
4日	日本海の高気圧に覆われる	晴時々薄曇	晴
5日	日本の東の高気圧に覆われる	薄曇一時晴	薄曇
6日	日本海の高気圧に覆われる	薄曇	晴時々曇
7日	日本海の高気圧に覆われる	晴一時曇	晴
8日	日本海の高気圧に覆われる	薄曇	薄曇
9日	気圧の谷の影響を受ける	曇	曇後晴
10日	日本海の高気圧に覆われる	晴後時々曇	曇

気象官署・特別地域気象観測所の観測値(6月上旬)

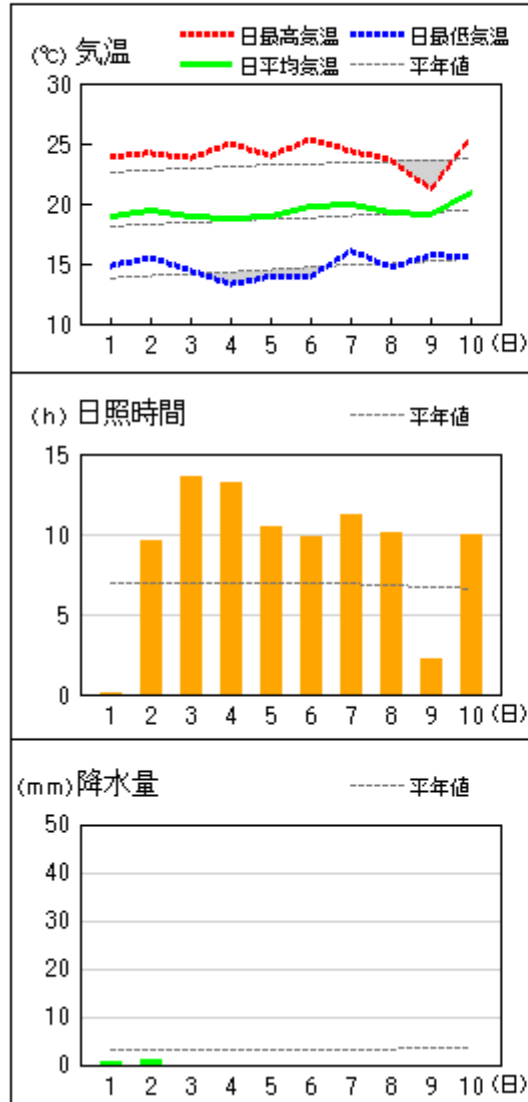
要素	気温()						降水量(mm)		日照時間(h)	
	平均		最高		最低		本年	平年	本年	平年
	本年	平年	本年	平年	本年	平年				
松江	21.2	20.2	26.6	25.3	16.8	16.1	5.0	29.7	74.3	67.2
浜田	20.6	19.9	25.1	24.0	16.5	15.9	15.5	32.8	66.5	67.3
西郷	19.4	18.8	24.1	23.3	14.8	14.6	1.5	25.0	90.2	70.5

平均気温は、全域「高い」。降水量は、松江・西郷「少ない」、浜田「平年並」。日照時間は、松江・浜田「平年並」、西郷「多い」。

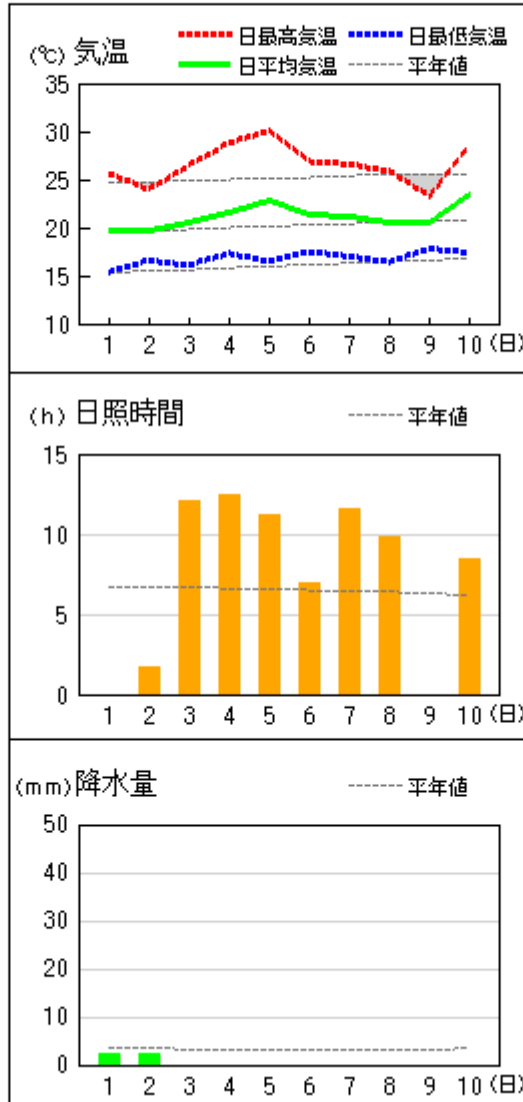
注：地上気象観測における平年の統計期間は、松江、浜田、西郷とも 1981～2010 年の 30 年間である。

アメダス 気象経過図：2013年06月01日-2013年06月10日

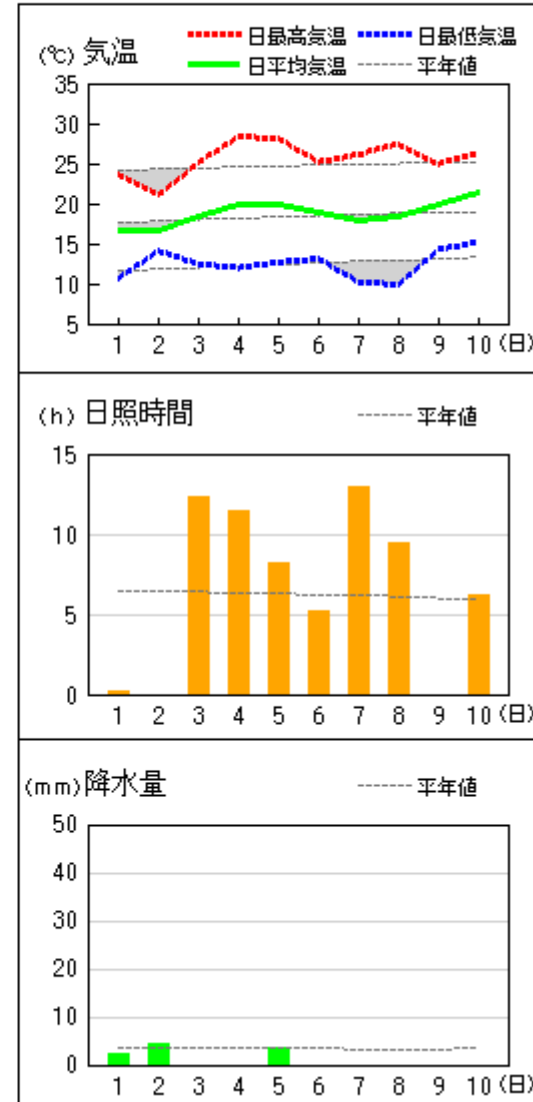
西郷



松江

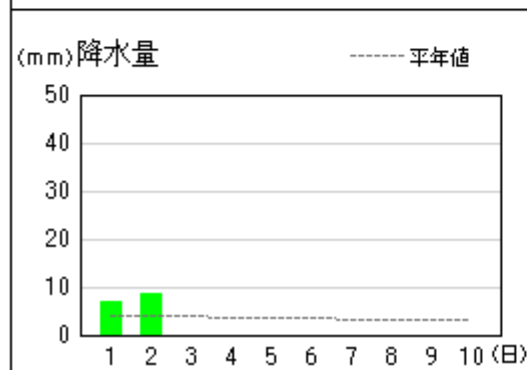
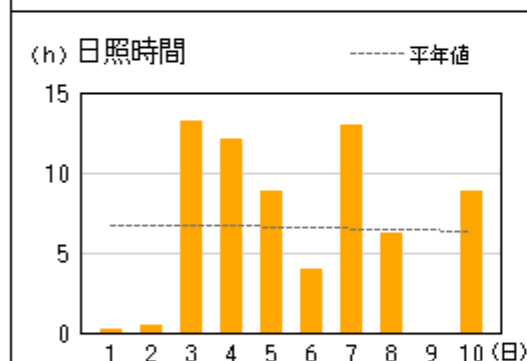
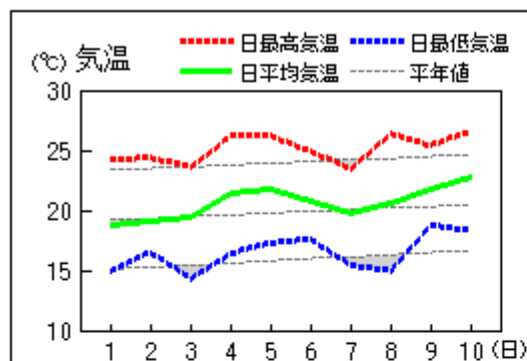


横田

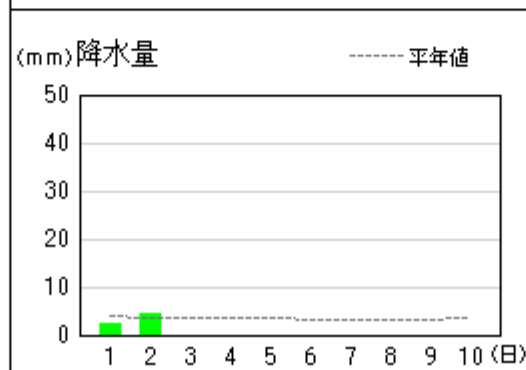
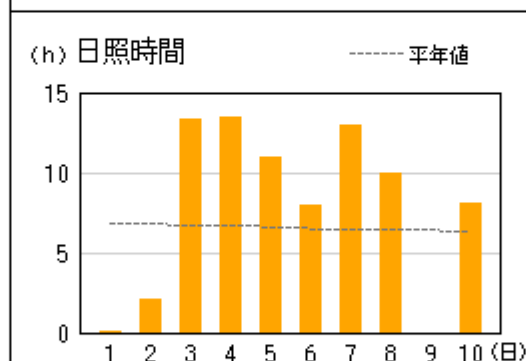
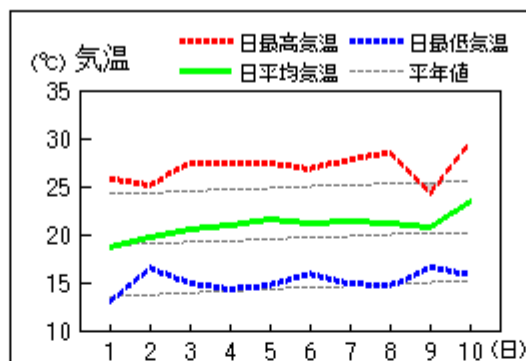


アメダス 気象経過図：2013年06月01日-2013年06月10日

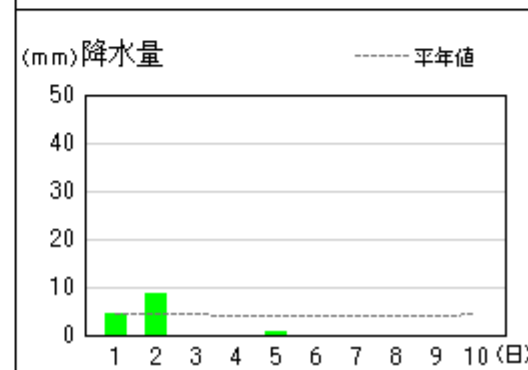
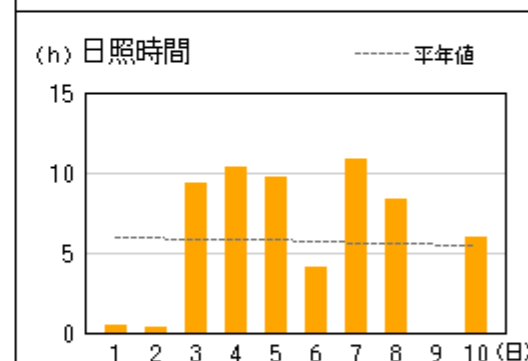
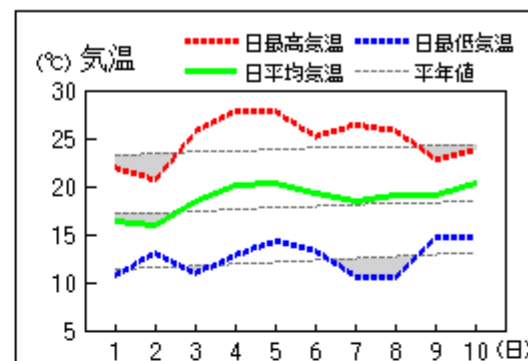
浜田



出雲

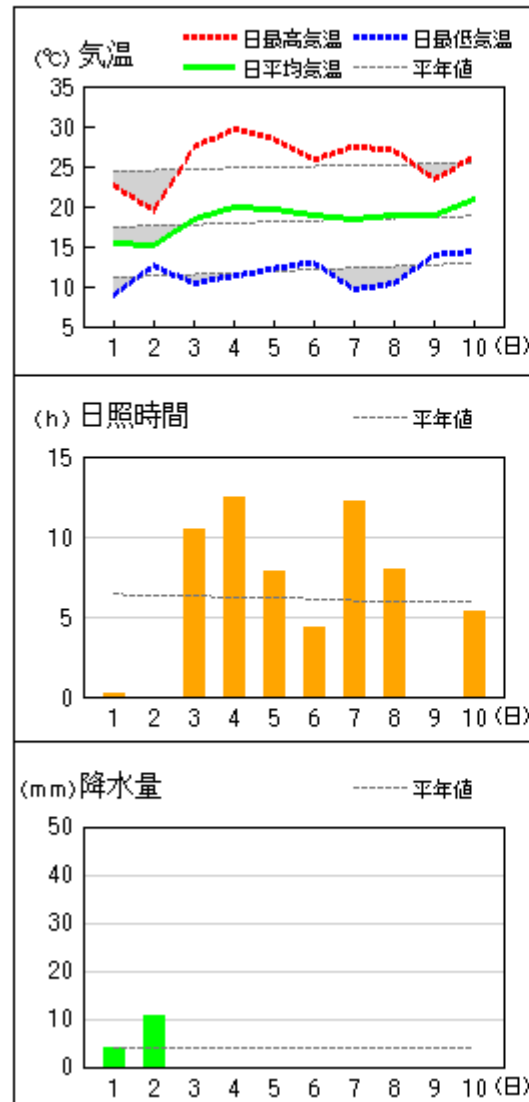


赤名

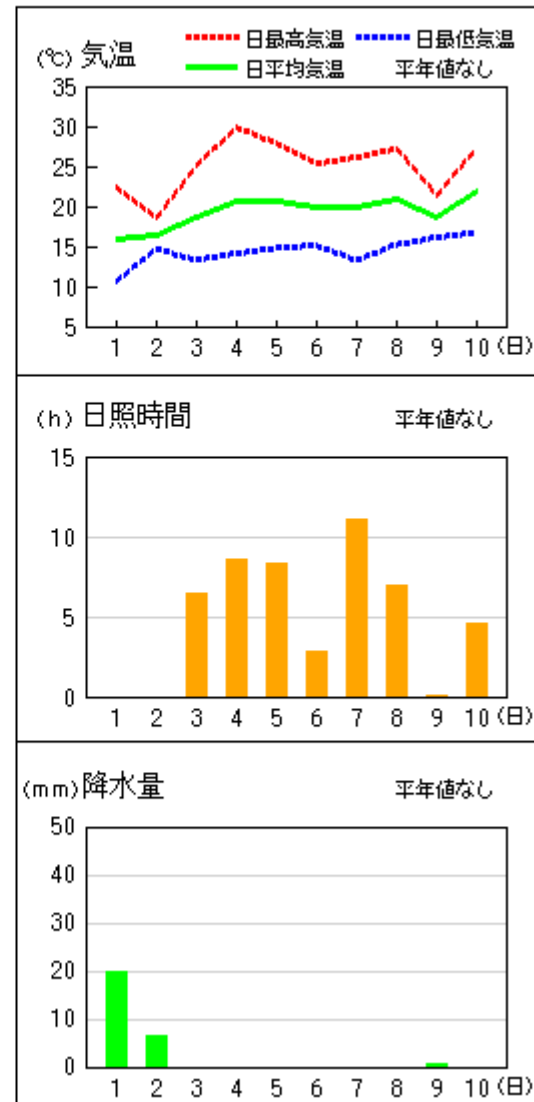


アメダス 気象経過図：2013年06月01日-2013年06月10日

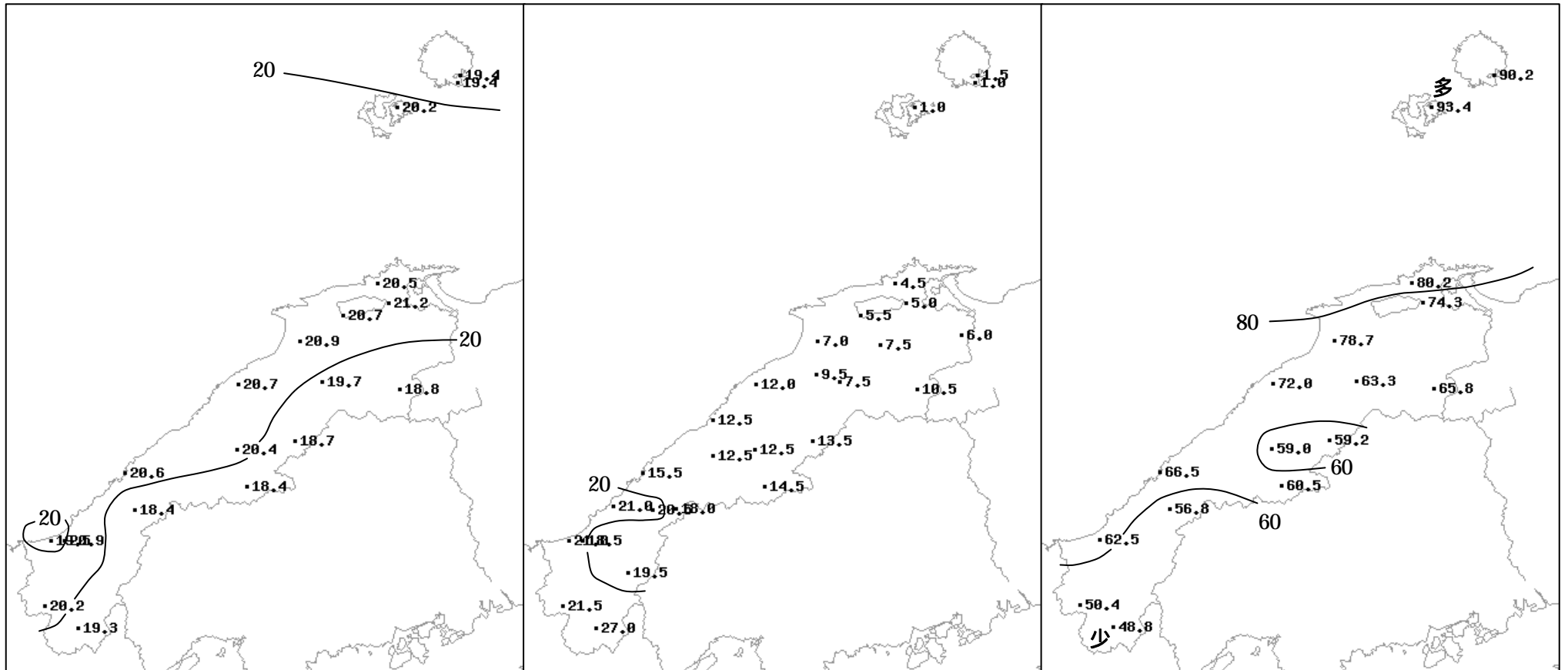
瑞穂



吉賀



2013年（平成25年）6月上旬の気象分布図



平均気温 (°C)

降水量 (mm)

日照時間 (h)

地域気象観測旬報

2013年6月1日～10日 島根県 (68)
(1/5)

観測所名	西郷										10 以上積算気温			194
	気温()			風向・風速(m/s)						降水量(mm)			日照(h)	
	平均	最高	最低	平均	最多	最大	風向	瞬間	風向	日計	1時間	10分		
1	19.0	23.9	14.8	1.7	NW	4.2	WSW	5.9	WSW	0.5	0.5	0.5	0.1	
2	19.4	24.2	15.5	2.4	ENE	6.1	NE	10.7	NE	1.0	0.5	0.5	9.6	
3	18.9	23.8	14.4	3.1	ENE	7.1	ENE	9.6	ENE	0.0	0.0	0.0	13.6	
4	18.7	25.0	13.3	2.3	NW	4.7	ENE	7.4	E	0.0	0.0	0.0	13.2	
5	19.0	24.0	13.9	2.0	NW	5	SSE	6.1	SSE	0.0	0.0	0.0	10.5	
6	19.7	25.3	13.9	2.1	WNW	5.2	NE	8.9	NE	0.0	0.0	0.0	9.8	
7	19.9	24.4	16.1	2.7	ENE	6.5	ENE	9.2	ENE	0.0	0.0	0.0	11.2	
8	19.2	23.6	14.7	3.5	E	6.9	ENE	10.1	NE	0.0	0.0	0.0	10.1	
9	19.1	21.2	15.7	3.1	ENE	5.7	NE	9.3	ENE	0.0	0.0	0.0	2.2	
10	21.0	25.6	15.6	3.0	ENE	5.7	NE	9.0	NE	0.0	0.0	0.0	9.9	
前半旬	19.0	24.2	14.4	2.3	NW					1.5			47.0	
後半旬	19.8	24.0	15.2	2.9	ENE					0.0			43.2	
旬	19.4	24.1	14.8	2.6	ENE					1.5			90.2	
平年差/比	+0.6	+0.8	+0.2							6			128	

観測所名	西郷岬										10 以上積算気温			194
	気温()			風向・風速(m/s)						降水量(mm)			日照(h)	
	平均	最高	最低	平均	最多	最大	風向	瞬間	風向	日計	1時間	10分		
1	19.2	23.9	16.3	2.6	NNE	6.5	WSW	8.7	WSW	0.5	0.5	0.5		
2	19.6	23.7	16.0	3.6	N	6.6	NE	9.8	NE	0.5	0.5	0.5		
3	18.6	22.0	15.1	4.8	NNE	9.2	NE	11.3	NE	0.0	0.0	0.0		
4	18.8	22.5	14.9	3.8	ENE	6.9	ENE	8.2	NE	0.0	0.0	0.0		
5	19.4	24.8	15.3	2.2	NNE	4.2	NNE	5.1	N	0.0	0.0	0.0		
6	19.8	24.7	15.5	2.8	ENE	7.1	ENE	8.7	NE	0.0	0.0	0.0		
7	19.7	22.5	16.8	3.7	ENE	7.5	ENE	9.8	ENE	0.0	0.0	0.0		
8	19.0	22.3	16.0	4.7	E	8.7	ENE	10.8	ENE	0.0	0.0	0.0		
9	19.1	21.3	17.0	5.6	NE	8.3	NE	9.8	ENE	0.0	0.0	0.0		
10	20.7	24.2	17.8	6.0	NE	8.6	NE	10.8	NE	0.0	0.0	0.0		
前半旬	19.1	23.4	15.5	3.4	NNE					1.0				
後半旬	19.7	23.0	16.6	4.6	NE					0.0				
旬	19.4	23.2	16.1	4.0	NE					1.0				
平年差/比	+1.2	+0.9	+1.4							16				

観測所名	海士										10 以上積算気温			202
	気温()			風向・風速(m/s)						降水量(mm)			日照(h)	
	平均	最高	最低	平均	最多	最大	風向	瞬間	風向	日計	1時間	10分		
1	19.9	24.6	17.1	1.1	WSW	2.8	W	4.9	ESE	0.5	0.5	0.5	0.6	
2	19.6	24.1	15.6	1.5	ENE	3.7	NE	6.4	NE	0.5	0.5	0.5	11.6	
3	19.6	24.0	14.5	1.4	ENE	3.6	NE	6.8	E	0.0	0.0	0.0	13.6	
4	20.2	26.5	15.0	1.3	E	3.8	NE	6.3	ESE	0.0	0.0	0.0	12.0	
5	20.4	26.7	15.4	0.9	NE	4	NNE	5.9	NNE	0.0	0.0	0.0	10.7	
6	20.4	25.8	15.2	1.0	ENE	3.3	NE	6.7	NE	0.0	0.0	0.0	9.0	
7	20.4	25.0	16.1	1.3	NNE	3.8	ESE	7.0	NE	0.0	0.0	0.0	12.3	
8	19.4	23.4	15.2	1.9	E	4	ESE	9.6	E	0.0	0.0	0.0	10.4	
9	19.6	21.4	16.6	1.8	ENE	4.4	ENE	8.5	ENE	0.0	0.0	0.0	1.1	
10	22.1	26.5	16.8	2.7	E	5	NE	9.3	ENE	0.0	0.0	0.0	12.1	
前半旬	19.9	25.2	15.5	1.2	ENE					1.0			48.5	
後半旬	20.4	24.4	16.0	1.7	ENE					0.0			44.9	
旬	20.2	24.8	15.8	1.5	ENE					1.0			93.4	
平年差/比	+1.1	+1.3	+0.9							4			159	

観測所名	鹿島										10 以上積算気温			205
	気温()			風向・風速(m/s)						降水量(mm)			日照(h)	
	平均	最高	最低	平均	最多	最大	風向	瞬間	風向	日計	1時間	10分		
1	18.5	25.6	13.4	0.9	ENE	2.4	WSW	3.9	N	2.0	1.0	0.5	0.2	
2	19.3	24.3	16.3	1.8	E	5	E	8.4	ESE	2.5	1.0	0.5	3.4	
3	19.6	26.1	14.5	1.6	E	4.8	NE	8.8	N	0.0	0.0	0.0	13.2	
4	20.7	28.1	14.1	1.3	NNW	3.6	NW	6.1	N	0.0	0.0	0.0	13.3	
5	21.2	28.4	15.1	1.2	NNW	3.3	N	5.2	N	0.0	0.0	0.0	11.1	
6	20.4	26.4	15.6	1.3	ENE	4	N	6.5	N	0.0	0.0	0.0	6.8	
7	20.1	26.5	14.7	1.8	N	4.9	N	8.3	NNW	0.0	0.0	0.0	12.8	
8	20.1	26.5	14.4	1.6	E	3.8	N	6.8	NNE	0.0	0.0	0.0	9.8	
9	20.8	24.6	16.5	1.0	ENE	3.1	ESE	5.5	ESE	0.0	0.0	0.0	0.0	
10	24.1	29.1	17.7	2.3	ESE	4.3	ESE	8.1	ESE	0.0	0.0	0.0	9.6	
前半旬	19.9	26.5	14.7	1.4	ENE					4.5			41.2	
後半旬	21.1	26.6	15.8	1.6	E					0.0			39.0	
旬	20.5	26.6	15.2	1.5	E					4.5			80.2	
平年差/比	+1.0	+2.2	+0.2							18			127	

-) : 統計値を求める対象となる資料の一部が欠けているが、その範囲が許容の範囲内の値。
-] : 統計値を求める対象となる資料が、許容する範囲内の資料数を満たさず、十分な信頼を保證できない値。
- × : 統計値を求める対象となる資料が、参考値もしくは欠測により全く統計値を求めることができない。

地域気象観測旬報

2013年6月1日～10日 島根県 (68)
(2/5)

観測所名	斐川									10 以上積算気温			207
	気温()			風向・風速(m/s)						降水量(mm)			日照 (h)
	平均	最高	最低	平均	最多	最大	風向	瞬間	風向	日計	1時間	10分	
1	18.8	24.6	14.4	2.4	SSE	5.4	SE	8.7	SSE	2.0	1.0	0.5	
2	19.6	24.1	16.8	3.7	E	8.2	E	9.8	ENE	3.5	1.5	0.5	
3	20.2	25.7	15.2	4.3	E	9.2	NNE	10.8	ESE	0.0	0.0	0.0	
4	21.2	28.2	15.3	3.4	ENE	6.5	ENE	7.7	ENE	0.0	0.0	0.0	
5	22.1	28.5	15.6	2.6	SSE	5.6	N	6.7	N	0.0	0.0	0.0	
6	21.1	26.2	17.2	3.4	SSE	6.7	NNE	8.7	ESE	0.0	0.0	0.0	
7	20.6	26.5	15.5	3.7	NNE	6.9	N	8.7	N	0.0	0.0	0.0	
8	20.2	26.1	14.7	5.3	ENE	8.8	ENE	11.3	ENE	0.0	0.0	0.0	
9	20.5	23.4	16.7	4.8	ENE	7.9	ENE	10.3	ESE	0.0	0.0	0.0	
10	23.1	28.6	16.4	4.9	ENE	8.2	ENE	10.3	ENE	0.0	0.0	0.0	
前半旬	20.4	26.2	15.5	3.3	SSE					5.5			
後半旬	21.1	26.2	16.1	4.4	ENE					0.0			
旬	20.7	26.2	15.8	3.9	ENE					5.5			
平年差/比	+0.8	+1.1	+0.4							33			

観測所名	松江									10 以上積算気温			212
	気温()			風向・風速(m/s)						降水量(mm)			日照 (h)
	平均	最高	最低	平均	最多	最大	風向	瞬間	風向	日計	1時間	10分	
1	19.6	25.6	15.4	1.3	E	4	WNW	6.1	NW	2.5	1.0	0.5	0.0
2	19.7	24.0	16.6	2.9	E	5.8	ENE	9.8	ENE	2.5	1.0	0.5	1.7
3	20.6	26.5	16.1	3.2	E	6.1	E	9.2	E	0.0	0.0	0.0	12.1
4	21.6	28.8	17.3	3.2	E	5.9	ESE	8.5	E	0.0	0.0	0.0	12.5
5	22.9	30.1	16.5	2.0	ESE	4.7	NW	6.9	NW	0.0	0.0	0.0	11.2
6	21.4	26.9	17.5	2.0	E	5.3	E	7.6	ESE	0.0	0.0	0.0	6.9
7	21.2	26.6	17.0	2.4	E	5.1	NE	7.6	NE	0.0	0.0	0.0	11.6
8	20.6	25.9	16.4	3.9	E	6.8	E	10.3	E	0.0	0.0	0.0	9.8
9	20.6	23.3	17.8	3.6	E	5.8	E	8.8	ENE	0.0	0.0	0.0	0.0
10	23.5	28.6	17.4	3.2	E	6.1	ENE	9.0	ENE	0.0	0.0	0.0	8.5
前半旬	20.9	27.0	16.4	2.5	E					5.0			37.5
後半旬	21.5	26.3	17.2	3.0	E					0.0			36.8
旬	21.2	26.6	16.8	2.8	E					5.0			74.3
平年差/比	+1.0	+1.3	+0.7							17			111

観測所名	出雲									10 以上積算気温			209
	気温()			風向・風速(m/s)						降水量(mm)			日照 (h)
	平均	最高	最低	平均	最多	最大	風向	瞬間	風向	日計	1時間	10分	
1	18.6	25.8	13.0	0.9	ESE	2.5	NNE	4.4	N	2.5	1.0	0.5	0.1
2	19.6	25.1	16.5	2.8	ENE	7.3	ENE	11.1	NE	4.5	1.5	0.5	2.1
3	20.6	27.5	14.9	3.3	ENE	6.7	ENE	11.1	E	0.0	0.0	0.0	13.3
4	21.0	27.4	14.3	2.2	WSW	4.3	ENE	6.4	ENE	0.0	0.0	0.0	13.4
5	21.5	27.4	14.7	1.4	WSW	3.8	WSW	6.6	WSW	0.0	0.0	0.0	10.9
6	21.2	26.8	15.9	2.1	ENE	5.4	NE	7.9	NNE	0.0	0.0	0.0	7.9
7	21.3	27.8	14.9	3.1	ENE	5.5	NE	8.9	NNE	0.0	0.0	0.0	13.0
8	21.1	28.5	14.6	3.6	ENE	5.8	ENE	9.1	NE	0.0	0.0	0.0	9.9
9	20.8	24.3	16.6	2.7	ENE	5.2	ENE	7.1	NE	0.0	0.0	0.0	0.0
10	23.4	29.7	15.8	2.6	ENE	5.5	ENE	8.7	NE	0.0	0.0	0.0	8.1
前半旬	20.3	26.6	14.7	2.1	ENE					7.0			39.8
後半旬	21.6	27.4	15.6	2.8	ENE					0.0			38.9
旬	20.9	27.0	15.1	2.5	ENE					7.0			78.7
平年差/比	+1.3	+2.0	+0.8							22			118

観測所名	大田									10 以上積算気温			207
	気温()			風向・風速(m/s)						降水量(mm)			日照 (h)
	平均	最高	最低	平均	最多	最大	風向	瞬間	風向	日計	1時間	10分	
1	19.1	25.8	14.7	1.3	S	3.5	SSE	8.1	SSE	4.0	1.5	0.5	0.2
2	19.1	23.2	15.7	0.8	WNW	3.2	SSE	5.9	SSE	8.0	3.0	1.0	0.5
3	19.6	25.7	13.7	2.3	N	6.9	N	11.5	NNW	0.0	0.0	0.0	13.2
4	21.3	27.8	14.8	1.4	SE	3.7	NNW	6.8	NW	0.0	0.0	0.0	13.1
5	22.0	28.4	16.1	1.5	NNW	4.2	N	7.2	N	0.0	0.0	0.0	10.8
6	20.9	26.0	15.7	1.6	N	5.2	N	8.5	N	0.0	0.0	0.0	5.9
7	19.3	25.9	12.8	2.1	N	5.7	N	9.7	N	0.0	0.0	0.0	12.7
8	20.8	28.0	13.3	1.5	N	5.2	N	8.2	N	0.0	0.0	0.0	8.7
9	21.7	25.6	18.0	0.9	SSE	2.7	SSE	4.5	SSE	0.0	0.0	0.0	0.0
10	23.4	30.3	16.3	1.6	SE	4	NNE	6.5	NNW	0.0	0.0	0.0	6.9
前半旬	20.2	26.2	15.0	1.5	N					12.0			37.8
後半旬	21.2	27.2	15.2	1.5	N					0.0			34.2
旬	20.7	26.7	15.1	1.5	N					12.0			72.0
平年差/比	+0.4	+0.9	-0.2							34			108

地域気象観測旬報

2013年6月1日～10日 島根県 (68)
(3/5)

観測所名	掛合										10 以上積算気温			197
	気温()			風向・風速(m/s)						降水量(mm)			日照 (h)	
	平均	最高	最低	平均	最多	最大	風向	瞬間	風向	日計	1時間	10分		
1	17.7	26.1	12.0	0.5	SSE	2.6	NNW	4.4	NNW	2.0	1.0	0.5	0.5	
2	17.7	22.7	14.3	0.7	SE	2.9	NW	5.1	NW	5.5	2.0	0.5	0.2	
3	18.9	26.8	12.4	1.5	NW	5.3	NNW	9.0	NNW	0.0	0.0	0.0	11.7	
4	20.7	28.6	13.2	1.2	NNW	3.8	NW	7.4	NNW	0.0	0.0	0.0	11.7	
5	21.4	29.2	14.6	1.2	NNW	3.3	NNW	6.4	NW	0.0	0.0	0.0	9.8	
6	20.0	25.9	14.3	1.1	NNW	3.6	NW	5.8	NNW	0.0	0.0	0.0	4.5	
7	19.0	27.1	11.2	1.5	NNW	4.8	NW	9.0	NW	0.0	0.0	0.0	11.7	
8	19.3	28.0	10.8	1.1	NNW	3.9	NNW	7.0	N	0.0	0.0	0.0	8.4	
9	20.2	25.8	15.4	0.8	NW	2.9	NNW	4.2	NNW	0.0	0.0	0.0	0.0	
10	21.9	28.9	14.4	1.0	S	3	NNW	5.7	SW	0.0	0.0	0.0	4.8	
前半旬	19.3	26.7	13.3	1.0	NW					7.5			33.9	
後半旬	20.1	27.1	13.2	1.1	NNW					0.0			29.4	
旬	19.7	26.9	13.3	1.1	NNW					7.5			63.3	
平年差/比	+0.7	+1.5	+0.2							22			106	

観測所名	赤名										10 以上積算気温			187
	気温()			風向・風速(m/s)						降水量(mm)			日照 (h)	
	平均	最高	最低	平均	最多	最大	風向	瞬間	風向	日計	1時間	10分		
1	16.3	21.9	10.7	0.6	SSE	2.7	SE	5.6	SE	4.5	1.5	1.0	0.4	
2	15.9	20.7	13.1	0.7	SSE	2.1	SE	5.2	SSE	8.5	2.0	0.5	0.3	
3	18.4	25.7	10.9	1.0	N	3.7	NNE	6.6	NE	0.0	0.0	0.0	9.3	
4	20.2	27.8	12.8	1.1	NNE	3.9	NNE	6.6	NNE	0.0	0.0	0.0	10.3	
5	20.3	27.8	14.3	0.7	SSE	2.5	N	4.4	SSE	0.5	0.5	0.5	9.7	
6	19.2	25.2	13.3	1.1	N	3.4	N	7.0	NNE	0.0	0.0	0.0	4.1	
7	18.4	26.4	10.6	1.7	N	3.7	NNE	7.7	NNE	0.0	0.0	0.0	10.8	
8	19.1	25.8	10.6	0.9	SE	3.7	SE	6.3	SE	0.0	0.0	0.0	8.3	
9	19.1	22.8	14.7	0.8	SSE	3.6	SE	6.6	SE	0.0	0.0	0.0	0.0	
10	20.4	23.8	14.6	2.1	SE	4.8	SE	8.4	SSE	0.0	0.0	0.0	6.0	
前半旬	18.2	24.8	12.4	0.8	SSE					13.5			30.0	
後半旬	19.2	24.8	12.8	1.3	SE					0.0			29.2	
旬	18.7	24.8	12.6	1.1	SSE					13.5			59.2	
平年差/比	+0.8	+0.7	+0.4							34			102	

観測所名	横田										10 以上積算気温			188
	気温()			風向・風速(m/s)						降水量(mm)			日照 (h)	
	平均	最高	最低	平均	最多	最大	風向	瞬間	風向	日計	1時間	10分		
1	16.7	23.7	10.7	0.6	S	2.5	SW	5.4	S	2.5	1.0	0.5	0.2	
2	16.7	21.1	14.1	0.9	ENE	3	NE	5.7	NE	4.5	2.5	1.0	0.0	
3	18.4	25.1	12.5	1.4	NNE	4.8	NE	8.9	NNE	0.0	0.0	0.0	12.3	
4	19.9	28.4	12.0	1.1	N	4.1	NNE	7.7	NNE	0.0	0.0	0.0	11.4	
5	19.8	28.1	12.7	0.9	WNW	3.3	WNW	5.8	NNE	3.5	3.5	3.0	8.2	
6	18.9	25.2	13.1	1.1	NE	4.1	NNE	6.4	NNE	0.0	0.0	0.0	5.2	
7	18.0	26.1	10.2	1.3	N	4.3	NNW	7.9	NNE	0.0	0.0	0.0	12.9	
8	18.4	27.5	9.9	1.1	ENE	4.4	NNE	7.4	NNE	0.0	0.0	0.0	9.4	
9	19.8	25.0	14.3	0.8	ESE	2.8	SSW	4.9	S	0.0	0.0	0.0	0.0	
10	21.5	26.3	15.2	1.4	ESE	3.9	E	8.2	SSE	0.0	0.0	0.0	6.2	
前半旬	18.3	25.3	12.4	1.0	NNE					10.5			32.1	
後半旬	19.3	26.0	12.5	1.1	ESE					0.0			33.7	
旬	18.8	25.7	12.5	1.1	NNE					10.5			65.8	
平年差/比	+0.3	+0.7	0.0							32			103	

観測所名	川本										10 以上積算気温			204
	気温()			風向・風速(m/s)						降水量(mm)			日照 (h)	
	平均	最高	最低	平均	最多	最大	風向	瞬間	風向	日計	1時間	10分		
1	17.8	24.8	12.6	0.6	W	2.7	SSE	4.4	SE	4.5	1.5	0.5	0.3	
2	18.0	23.1	15.2	0.8	N	2.8	NE	5.8	NE	8.0	2.5	1.0	0.2	
3	20.1	27.6	13.9	1.1	N	4	NNE	7.7	NNE	0.0	0.0	0.0	10.7	
4	21.2	30.3	15.0	1.2	N	3.8	NNE	7.9	NNE	0.0	0.0	0.0	10.9	
5	21.6	31.0	15.0	0.9	NNE	2.9	N	5.1	N	0.0	0.0	0.0	8.9	
6	20.5	27.3	15.4	0.8	N	2.6	NNW	4.8	NNW	0.0	0.0	0.0	3.3	
7	19.6	27.3	13.2	1.0	NNW	3.2	NNW	6.8	NNE	0.0	0.0	0.0	12.0	
8	20.7	28.9	13.1	0.7	NNE	2.9	NNE	4.8	NNE	0.0	0.0	0.0	6.1	
9	21.1	25.7	16.4	0.7	NE	2.3	SSE	5.8	SSW	0.0	0.0	0.0	0.0	
10	23.1	28.7	17.0	1.6	W	4.4	NNE	8.2	NE	0.0	0.0	0.0	6.6	
前半旬	19.7	27.4	14.3	0.9	N					12.5			31.0	
後半旬	21.0	27.6	15.0	1.0	NNW					0.0			28.0	
旬	20.4	27.5	14.7	0.9	NNW					12.5			59.0	
平年差/比	+1.1	+1.5	+0.9							34			104	

地域気象観測旬報

2013年6月1日～10日 島根県 (68)
(4/5)

観測所名	浜田										10 以上積算気温			206
	気温()			風向・風速(m/s)						降水量(mm)			日照(h)	
	平均	最高	最低	平均	最多	最大	風向	瞬間	風向	日計	1時間	10分		
1	18.7	24.2	15.0	2.1	ENE	3.8	ENE	5.2	ENE	7.0	2.0	0.5	0.2	
2	19.1	24.4	16.5	2.8	ENE	6.1	ENE	9.0	E	8.5	2.0	0.5	0.4	
3	19.4	23.6	14.3	2.9	ENE	7.4	NE	12.8	ENE	0.0	0.0	0.0	13.2	
4	21.4	26.2	16.4	1.8	ENE	3.9	ENE	6.1	ENE	0.0	0.0	0.0	12.1	
5	21.7	26.2	17.3	2.1	ENE	4.1	N	6.1	N	0.0	0.0	0.0	8.8	
6	20.8	24.9	17.6	2.4	ENE	5.4	ENE	7.9	ENE	0.0	0.0	0.0	3.9	
7	19.7	23.5	15.4	2.9	ENE	5.8	N	9.2	NNE	0.0	0.0	0.0	12.9	
8	20.6	26.4	15.0	2.0	ENE	5.3	NE	7.8	ENE	0.0	0.0	0.0	6.2	
9	21.7	25.4	18.8	1.7	ENE	4.7	SW	6.5	SW	0.0	0.0	0.0	0.0	
10	22.7	26.6	18.3	2.1	N	4.9	E	6.6	E	0.0	0.0	0.0	8.8	
前半旬	20.1	24.9	15.9	2.3	ENE					15.5			34.7	
後半旬	21.1	25.4	17.0	2.2	ENE					0.0			31.8	
旬	20.6	25.1	16.5	2.3	ENE					15.5			66.5	
平年差/比	+0.7	+1.1	+0.6							47			99	

観測所名	瑞穂										10 以上積算気温			184
	気温()			風向・風速(m/s)						降水量(mm)			日照(h)	
	平均	最高	最低	平均	最多	最大	風向	瞬間	風向	日計	1時間	10分		
1	15.3	22.6	9.0	0.7	E	3.2	E	5.3	E	4.0	1.0	0.5	0.2	
2	15.1	19.5	12.6	0.8	ESE	3	E	6.1	E	10.5	2.0	0.5	0.0	
3	18.3	27.3	10.4	1.0	WNW	3.7	W	7.6	W	0.0	0.0	0.0	10.4	
4	20.0	29.7	11.3	0.9	ENE	3.6	WNW	6.7	W	0.0	0.0	0.0	12.4	
5	19.7	28.4	12.2	0.9	NE	3.5	S	5.7	S	0.0	0.0	0.0	7.8	
6	18.8	25.8	13.0	0.9	W	3.4	WNW	7.0	WNW	0.0	0.0	0.0	4.3	
7	18.5	27.5	9.6	1.0	WNW	3.7	W	6.7	W	0.0	0.0	0.0	12.2	
8	19.0	27.0	10.4	0.7	ENE	2.9	WNW	5.4	WNW	0.0	0.0	0.0	7.9	
9	18.8	23.4	13.9	0.9	SE	3	E	5.9	ESE	0.0	0.0	0.0	0.0	
10	20.8	26.1	14.4	1.8	E	4.5	E	7.8	E	0.0	0.0	0.0	5.3	
前半旬	17.7	25.5	11.1	0.9	ENE					14.5			30.8	
後半旬	19.2	26.0	12.3	1.1	E					0.0			29.7	
旬	18.4	25.7	11.7	1.0	E					14.5			60.5	
平年差/比	+0.2	+0.6	-0.3							41			99	

観測所名	弥栄										10 以上積算気温			184
	気温()			風向・風速(m/s)						降水量(mm)			日照(h)	
	平均	最高	最低	平均	最多	最大	風向	瞬間	風向	日計	1時間	10分		
1	15.7	24.0	9.6	1.1	N	2.7	N	4.2	NE	8.0	2.0	0.5	0.0	
2	16.1	20.5	12.4	1.3	SE	3.3	SE	6.9	SE	12.5	3.5	1.0	0.2	
3	17.5	24.1	10.1	1.7	N	5.1	NNE	8.4	NNE	0.0	0.0	0.0	10.8	
4	19.1	26.5	11.5	1.8	N	4.7	NNE	6.6	NNE	0.0	0.0	0.0	10.4	
5	19.2	26.4	12.4	1.6	NNE	4	NW	6.9	NNE	0.0	0.0	0.0	7.9	
6	18.5	24.4	13.3	1.7	N	4.1	N	6.4	N	0.0	0.0	0.0	4.1	
7	17.3	25.2	10.3	2.0	N	5.1	N	8.4	NNE	0.0	0.0	0.0	11.8	
8	19.1	27.5	11.4	1.5	N	3.5	NNE	5.4	NNE	0.0	0.0	0.0	7.0	
9	20.2	23.4	15.2	1.1	NNE	3	N	7.3	SE	0.0	0.0	0.0	0.0	
10	21.7	27.4	16.1	1.0	SE	3.4	N	6.8	SE	0.0	0.0	0.0	4.6	
前半旬	17.5	24.3	11.2	1.5	N					20.5			29.3	
後半旬	19.4	25.6	13.3	1.5	N					0.0			27.5	
旬	18.4	24.9	12.2	1.5	N					20.5			56.8	
平年差/比	+0.4	+0.8	+0.1							57			93	

観測所名	高津										10 以上積算気温			195
	気温()			風向・風速(m/s)						降水量(mm)			日照(h)	
	平均	最高	最低	平均	最多	最大	風向	瞬間	風向	日計	1時間	10分		
1	18.3	24.2	15.5	2.3	SSE	5.3	SSE	7.2	S	10.5	3.0	1.0		
2	17.7	20.4	16.2	1.3	SSE	3.4	SSE	4.6	SSE	10.5	3.5	1.0		
3	18.1	21.6	14.5	2.3	SSE	4.6	NNE	6.7	N	0.0	0.0	0.0		
4	19.9	24.1	14.7	2.3	SSE	4.7	SSE	7.2	SSE	0.0	0.0	0.0		
5	21.0	25.0	18.1	2.4	SSE	6	SSE	7.7	S	0.0	0.0	0.0		
6	19.5	22.7	16.1	2.0	SSE	3.6	WNW	5.1	NNW	0.0	0.0	0.0		
7	18.8	22.2	14.8	2.3	NNE	4.7	N	6.7	N	0.0	0.0	0.0		
8	19.5	24.6	14.8	2.5	SSE	4.9	SSE	6.7	SSE	0.0	0.0	0.0		
9	20.5	24.2	17.1	2.1	SSE	3.7	NE	5.1	NE	0.0	0.0	0.0		
10	21.5	25.0	17.7	1.9	SSE	4.3	N	6.2	N	0.0	0.0	0.0		
前半旬	19.0	23.1	15.8	2.1	SSE					21.0				
後半旬	20.0	23.7	16.1	2.2	SSE					0.0				
旬	19.5	23.4	16.0	2.1	SSE					21.0				
平年差/比	+0.4	+0.2	+0.6							119				

地域気象観測旬報

2013年6月1日～10日 島根県 (68)
(5/5)

観測所名	益田										10 以上積算気温			209
日付	気温()			風向・風速(m/s)						降水量(mm)			日照(h)	
	平均	最高	最低	平均	最多	最大	風向	瞬間	風向	日計	1時間	10分		
1	19.0	26.6	14.6	0.9	SE	2.5	WNW	4.7	N	9.5	2.5	0.5	0.0	
2	18.8	21.9	16.8	0.9	WNW	2.5	N	4.5	N	9.0	3.0	1.0	0.0	
3	19.8	25.3	14.6	1.7	NNW	4	N	8.2	N	0.0	0.0	0.0	13.2	
4	21.7	27.1	16.0	1.3	NNW	3.1	NNW	5.3	N	0.0	0.0	0.0	12.1	
5	22.3	26.7	17.6	1.3	SE	2.9	NW	5.2	WNW	0.0	0.0	0.0	6.7	
6	20.9	24.4	17.8	1.4	SE	2.7	N	6.5	N	0.0	0.0	0.0	3.2	
7	20.3	24.5	15.7	1.7	N	4.3	N	7.9	N	0.0	0.0	0.0	12.9	
8	21.1	27.0	15.8	1.3	SE	3	N	5.7	N	0.0	0.0	0.0	8.2	
9	22.0	25.9	18.5	1.2	ESE	2.5	WNW	4.6	WNW	0.0	0.0	0.0	0.0	
10	23.2	27.9	19.0	1.3	NNW	3.5	N	6.0	N	0.0	0.0	0.0	6.2	
前半旬	20.3	25.5	15.9	1.2	SE					18.5			32.0	
後半旬	21.5	25.9	17.4	1.4	SE					0.0			30.5	
旬	20.9	25.7	16.6	1.3	SE					18.5			62.5	
平年差/比	+0.5	+0.6	+0.7							60			92	

観測所名	津和野										10 以上積算気温			202
日付	気温()			風向・風速(m/s)						降水量(mm)			日照(h)	
	平均	最高	最低	平均	最多	最大	風向	瞬間	風向	日計	1時間	10分		
1	17.3	24.7	12.9	0.8	SSW	3.1	NNW	5.2	NNE	13.5	3.5	1.0	0.0	
2	17.3	20.2	15.8	1.0	NNW	2.7	NNE	4.9	N	8.0	3.5	1.0	0.0	
3	19.9	27.1	14.4	1.3	NNE	4.1	NE	7.8	NNE	0.0	0.0	0.0	10.8	
4	21.6	30.6	13.8	1.4	NNE	4.1	NNE	7.3	N	0.0	0.0	0.0	10.4	
5	21.9	29.1	15.7	1.2	NNE	3.3	NNE	6.0	NE	0.0	0.0	0.0	7.0	
6	20.4	26.5	16.0	1.1	S	3.3	NNE	6.1	NNE	0.0	0.0	0.0	2.5	
7	20.1	27.8	13.4	1.6	NNE	4.1	NE	7.7	N	0.0	0.0	0.0	10.8	
8	21.1	29.8	14.5	1.1	S	3.6	N	6.1	N	0.0	0.0	0.0	6.0	
9	19.9	24.1	16.8	1.1	SSW	4.5	SSW	9.3	SSW	0.0	0.0	0.0	0.4	
10	22.5	28.7	16.4	1.1	SSW	3.5	NW	7.5	NE	0.0	0.0	0.0	2.5	
前半旬	19.6	26.3	14.5	1.1	NNE					21.5			28.2	
後半旬	20.8	27.4	15.4	1.2	S					0.0			22.2	
旬	20.2	26.9	15.0	1.2	S					21.5			50.4	
平年差/比	+0.1	+0.1	+0.5							64			88	

観測所名	吉賀										10 以上積算気温			193
日付	気温()			風向・風速(m/s)						降水量(mm)			日照(h)	
	平均	最高	最低	平均	最多	最大	風向	瞬間	風向	日計	1時間	10分		
1	15.9	22.3	10.7	0.6	NE	2.2	WSW	4.0	WSW	20.0	4.5	1.5	0.0	
2	16.3	18.6	14.7	0.8	S	3.5	SW	6.3	SW	6.5	1.5	0.5	0.0	
3	18.6	25.1	13.3	1.6	NE	6.2	ENE	9.3	ENE	0.0	0.0	0.0	6.4	
4	20.7	29.9	14.1	1.6	NE	4.8	ENE	8.5	ENE	0.0	0.0	0.0	8.6	
5	20.7	27.9	14.8	1.3	WSW	4.8	WSW	8.4	WSW	0.0	0.0	0.0	8.3	
6	19.9	25.3	15.1	1.7	NE	6	ENE	9.2	E	0.0	0.0	0.0	2.8	
7	19.8	26.1	13.3	2.9	ENE	6.2	E	10.5	ENE	0.0	0.0	0.0	11.1	
8	20.8	27.2	15.2	1.1	NNE	3.4	WSW	5.3	WSW	0.0	0.0	0.0	6.9	
9	18.7	21.4	16.1	2.1	WSW	6.4	WSW	12.2	SW	0.5	0.5	0.5	0.1	
10	21.9	27.3	16.7	2.0	WSW	5.7	WSW	10.5	WSW	0.0	0.0	0.0	4.6	
前半旬	18.4	24.8	13.5	1.2	NE					26.5			23.3	
後半旬	20.2	25.5	15.3	2.0	WSW					0.5			25.5	
旬	19.3	25.1	14.4	1.6	NE					27.0			48.8	
平年差/比	//	//	//							//			//	

地域雨量観測旬報

2013年6月1日～10日 島根県 (68)

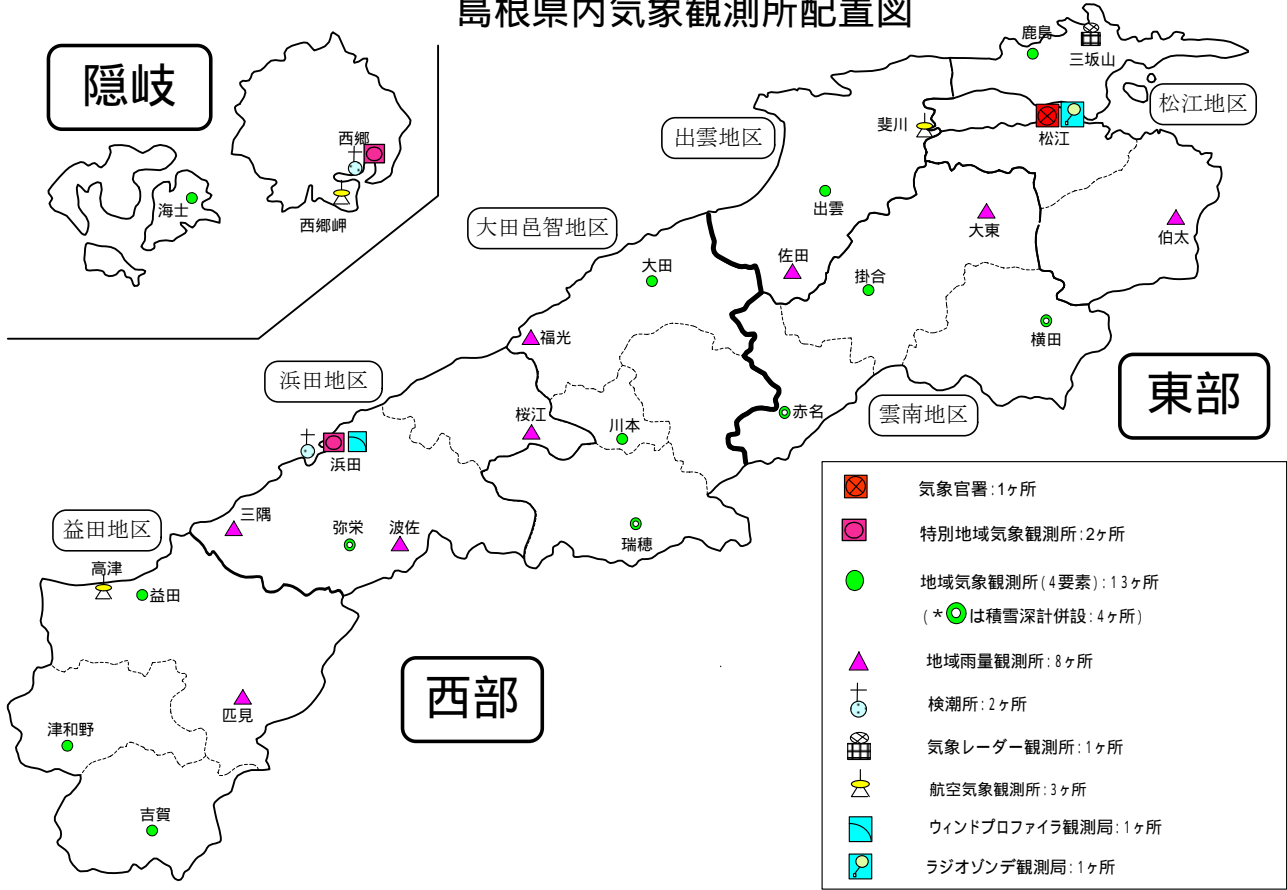
(1/1)

観測所名	大東				伯太				佐田				福光				桜江				三隅			
	降水量(mm)				降水量(mm)				降水量(mm)				降水量(mm)				降水量(mm)				降水量(mm)			
	日計	平年比	最大1時間	最大10分間	日計	平年比	最大1時間	最大10分間	日計	平年比	最大1時間	最大10分間	日計	平年比	最大1時間	最大10分間	日計	平年比	最大1時間	最大10分間	日計	平年比	最大1時間	最大10分間
1	2.5		1.0	0.5	1.0		0.5	0.5	3.5		1.5	0.5	4.0		1.5	0.5	4.0		1.5	0.5	10.5		3.0	1.0
2	5.0		1.5	0.5	5.0		1.5	0.5	6.0		2.0	0.5	8.5		2.5	1.0	8.5		2.0	0.5	10.5		3.0	1.0
3	0.0		0.0	0.0	0.0		0.0	0.0	0.0		0.0	0.0	0.0		0.0	0.0	0.0		0.0	0.0	0.0		0.0	0.0
4	0.0		0.0	0.0	0.0		0.0	0.0	0.0		0.0	0.0	0.0		0.0	0.0	0.0		0.0	0.0	0.0		0.0	0.0
5	0.0		0.0	0.0	0.0		0.0	0.0	0.0		0.0	0.0	0.0		0.0	0.0	0.0		0.0	0.0	0.0		0.0	0.0
半旬計/最大	7.5	44	1.5	0.5	6.0	35	1.5	0.5	9.5	49	2.0	0.5	12.5	68	2.5	1.0	12.5	66	2.0	0.5	21.0	115	3.0	1.0
6	0.0		0.0	0.0	0.0		0.0	0.0	0.0		0.0	0.0	0.0		0.0	0.0	0.0		0.0	0.0	0.0		0.0	0.0
7	0.0		0.0	0.0	0.0		0.0	0.0	0.0		0.0	0.0	0.0		0.0	0.0	0.0		0.0	0.0	0.0		0.0	0.0
8	0.0		0.0	0.0	0.0		0.0	0.0	0.0		0.0	0.0	0.0		0.0	0.0	0.0		0.0	0.0	0.0		0.0	0.0
9	0.0		0.0	0.0	0.0		0.0	0.0	0.0		0.0	0.0	0.0		0.0	0.0	0.0		0.0	0.0	0.0		0.0	0.0
10	0.0		0.0	0.0	0.0		0.0	0.0	0.0		0.0	0.0	0.0		0.0	0.0	0.0		0.0	0.0	0.0		0.0	0.0
半旬計/最大	0.0	0	0.0	0.0	0.0	0	0.0	0.0	0.0	0	0.0	0.0	0.0	0	0.0	0.0	0.0	0	0.0	0.0	0.0	0	0.0	0.0
旬計	7.5	25			6.0	18			9.5	26			12.5	39			12.5	38			21.0	70		
旬最大	5.0		1.5	0.5	5.0		1.5	0.5	6.0		2.0	0.5	8.5		2.5	1.0	8.5		2.0	0.5	10.5		3.0	1.0
起日	2		2	2	2		2	2	2		2	2	2		2	2	2		2	2	2		2	2

観測所名	波佐				匹見																			
	降水量(mm)				降水量(mm)				降水量(mm)				降水量(mm)				降水量(mm)				降水量(mm)			
	日計	平年比	最大1時間	最大10分間	日計	平年比	最大1時間	最大10分間	日計	平年比	最大1時間	最大10分間	日計	平年比	最大1時間	最大10分間	日計	平年比	最大1時間	最大10分間	日計	平年比	最大1時間	最大10分間
1	6.5		1.5	0.5	11.0		3.0	1.0																
2	11.5		3.0	1.0	8.5		4.0	1.5																
3	0.0		0.0	0.0	0.0		0.0	0.0																
4	0.0		0.0	0.0	0.0		0.0	0.0																
5	0.0		0.0	0.0	0.0		0.0	0.0																
半旬計/最大	18.0	84	3.0	1.0	19.5	100	4.0	1.5																
6	0.0		0.0	0.0	0.0		0.0	0.0																
7	0.0		0.0	0.0	0.0		0.0	0.0																
8	0.0		0.0	0.0	0.0		0.0	0.0																
9	0.0		0.0	0.0	0.0		0.0	0.0																
10	0.0		0.0	0.0	0.0		0.0	0.0																
半旬計/最大	0.0	0	0.0	0.0	0.0	0	0.0	0.0																
旬計	18.0	48			19.5	58																		
旬最大	11.5		3.0	1.0	11.0		4.0	1.5																
起日	2		2	2	1		2	2																

- ⌋: 統計値を求める対象となる資料の一部が欠けているが、その範囲が許容の範囲内の値。
- ⌋: 統計値を求める対象となる資料が、許容する範囲内の資料数を満たさず、十分な信頼を保証できない値。
- ×: 統計値を求める対象となる資料が、参考値もしくは欠測により全く統計値を求めることができない。

島根県内気象観測所配置図



平成25年4月1日現在

島根県地域気象観測所（アメダス）所在地一覧表

観測所	気温	降水量	日照	風向 風速	積雪	所在地	緯度	経度	海面上 の高さ
西郷	○	○	○	○	○	隠岐郡隠岐の島町西町大城ノ一（西郷特別地域気象観測所）	36°12.2'	133°20.0'	27m
西郷岬	○	○		○		隠岐郡隠岐の島町岬町（隠岐航空気象観測所）	36°10.7'	133°19.4'	80m
海士	○	○	○	○		隠岐郡海士町海士	36°05.8'	133°05.8'	3m
鹿島	○	○	○	○		松江市鹿島町北講武	35°31.2'	133°01.3'	5m
斐川	○	○		○		出雲市斐川町沖州（出雲航空気象観測所）	35°24.8'	132°53.4'	2m
松江	○	○	○	○	○	松江市西津田（松江地方气象台）	35°27.4'	133°03.9'	17m
出雲	○	○	○	○		出雲市芦渡町	35°19.9'	132°43.8'	20m
大東		○				雲南市大東町下阿用	35°19.1'	132°57.9'	56m
伯太		○				安来市伯太町母里	35°21.0'	133°16.4'	23m
佐田		○				出雲市佐田町大呂	35°13.3'	132°43.4'	100m
大田	○	○	○	○		大田市大田町大田	35°11.4'	132°29.8'	30m
掛合	○	○	○	○		雲南市掛合町掛合	35°11.8'	132°48.9'	215m
横田	○	○	○	○	○	仁多郡奥出雲町稲原	35°10.4'	133°06.2'	369m
福光		○				大田市温泉津町福光	35°04.2'	132°20.0'	8m
赤名	○	○	○	○	○	飯石郡飯南町下赤名	35°00.1'	132°42.7'	444m
桜江		○				江津市桜江町川戸	34°57.2'	132°20.0'	32m
川本	○	○	○	○		邑智郡川本町川本	34°58.6'	132°29.5'	132m
浜田	○	○	○	○		浜田市大辻町（浜田特別地域気象観測所）	34°53.8'	132°04.2'	19m
瑞穂	○	○	○	○	○	邑智郡邑南町淀原	34°51.2'	132°31.8'	327m
三隅		○				浜田市三隅町三隅	34°47.3'	131°57.5'	11m
弥栄	○	○	○	○	○	浜田市弥栄町長安本郷	34°46.6'	132°06.5'	380m
波佐		○				浜田市金城町波佐	34°46.8'	132°11.8'	370m
高津	○	○		○		益田市内田町（石見航空気象観測所）	34°40.5'	131°47.4'	54m
益田	○	○	○	○		益田市あけぼの東町	34°40.6'	131°50.6'	4m
匹見		○				益田市匹見町匹見	34°34.3'	132°01.0'	259m
津和野	○	○	○	○		鹿足郡津和野町森村	34°27.7'	131°46.2'	165m
吉賀	○	○	○	○		鹿足郡吉賀町七日市	34°23.5'	131°53.6'	250m

中国地方 1か月予報

(6月8日から7月7日までの天候見通し)

平成25年6月7日
広島地方気象台発表

<特に注意を要する事項>

期間のはじめは、降水量の少ない状態が続く見込みです。また、期間の前半は、気温がかなり高くなる見込みです。

<予想される向こう1か月の天候>

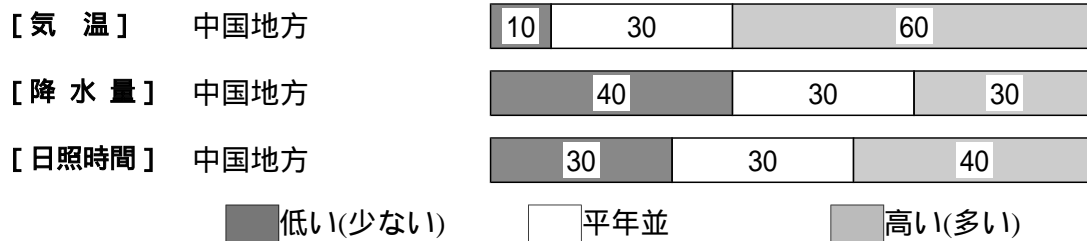
向こう1か月の出現の可能性が最も大きい天候と、特徴のある気温、降水量等の確率は以下のとおりです。

平年と同様に曇りや雨の日が多いでしょう。

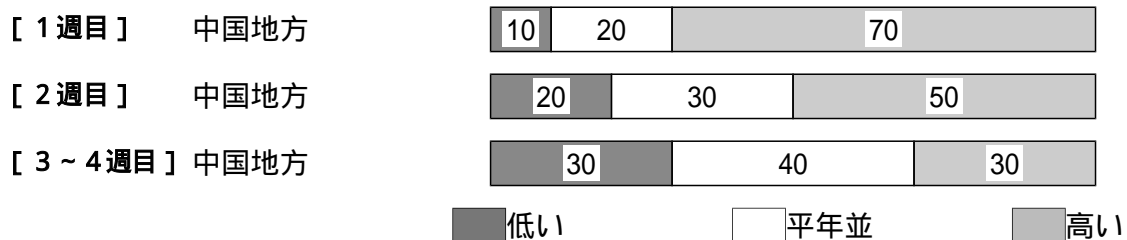
向こう1か月の平均気温は、高い確率60%です。

週別の気温は、1週目は、高い確率70%です。2週目は、高い確率50%です。

<向こう1か月の気温、降水量、日照時間の各階級の確率(%)>



<気温経過の各階級の確率(%)>



<予報の対象期間>

1か月 : 6月8日(土) ~ 7月7日(日)
1週目 : 6月8日(土) ~ 6月14日(金)
2週目 : 6月15日(土) ~ 6月21日(金)
3~4週目 : 6月22日(土) ~ 7月5日(金)

<次回発表予定等>

1か月予報 : 毎週金曜日 14時30分 次回は6月14日
3か月予報 : 6月25日(火) 14時

< 参考資料（平年並の範囲等） >

(1) 30 年平均値（向こう 1 か月の平均気温、降水量、日照時間と 1 週目、2 週目、3 ~ 4 週目の平均気温）

	気 温 ()	降 水 量 (mm)	日照時間 (時間)	気 温()		
				1 週目	2 週目	3 ~ 4 週目
松江	22.2	237.2	144.8	20.9	21.7	22.8
西郷	21.0	218.5	149.6	19.5	20.4	21.7
浜田	22.0	254.8	146.3	20.6	21.5	22.8
鳥取	22.6	182.2	141.6	21.2	22.1	23.3
米子	22.4	225.2	148.2	20.9	21.8	23.2
境	22.3	223.5	153.3	20.9	21.8	23.0
広島	23.8	302.3	147.2	22.6	23.3	24.5
呉	23.0	278.4	148.9	21.8	22.4	23.7
福山	23.2	213.4	160.1	21.7	22.6	23.9
岡山	24.1	197.9	145.7	22.8	23.5	24.8
津山	22.1	230.4	135.9	20.6	21.5	22.8

なお、気温、降水量、日照時間の「平年並」の範囲は、地点ごとに幾分違いはありますが、下に示した地域平均の「平年並」の範囲を参考にして下さい。

(2) 1981 ~ 2010 年のデータに基づいた向こう 1 か月地域平均の気温、降水量、日照時間の平年差(比)の「平年並」の範囲は次のとおりです。

	気温平年差()	降水量平年比(%)	日照時間平年比(%)
中国地方	-0.3 ~ +0.5	77 ~ 111	88 ~ 111
山陰	-0.3 ~ +0.6	74 ~ 115	86 ~ 112
山陽	-0.3 ~ +0.5	75 ~ 115	88 ~ 110

(3) この予報期間の 1 週目、2 週目、3 ~ 4 週目の地域平均の気温平年差の「平年並」の範囲は次のとおりです。

	1 週目	2 週目	3 ~ 4 週目
中国地方	-0.3 ~ +0.4	-0.4 ~ +0.5	-0.6 ~ +0.5
山陰	-0.4 ~ +0.4	-0.5 ~ +0.6	-0.7 ~ +0.6
山陽	-0.3 ~ +0.5	-0.4 ~ +0.5	-0.6 ~ +0.5

< 参考資料（利用上の注意） >

(1) 気温(降水量)等は、「低い(少ない)」「平年並」「高い(多い)」の 3 つの階級で予報します。階級の幅は、1981 ~ 2010 年の 30 年間に於ける各階級の出現率が等分(それぞれ 33%)となるように決めてあります(気候的出現率と呼びます)。

(2) 予報する確率の数値は、それぞれの階級が出現する可能性の大きさを表しています。予測資料の信頼性が大きい場合には気候的出現率から大きく隔たった 10%以下や 60%以上の確率を付けられますが、特定の階級を強調できない場合には気候的出現率と同じかそれと同程度(30%、40%)の確率しか付けられません。

(3) 晴れや雨などの天気日数は、平年の日数よりも多い(少ない)場合は「平年に比べて多い(少ない)」、また平年の日数と同程度に多い(少ない)場合には「平年と同様に多い(少ない)」と表現します。なお、単に多い(少ない)と表現した場合には対象期間の 2 分の 1 より多い(少ない)ことを意味します。