

島根県農業気象速報

平成 25 年 4 月中旬

島根県
松江地方気象台

平成 25 年 4 月 22 日発行

気象概況 平成 25 年 4 月中旬

前半は、高気圧に覆われて晴れた日が多かった。後半は、寒冷前線や低気圧および気圧の谷の影響で、曇りや雨となった日があった。

日付	天気概況	松江(06時～18時)	松江(18時～翌06時)
11日	東シナ海の高気圧に覆われるが、寒気の影響を受ける	晴時々曇一時雨	曇時々雨一時晴
12日	東シナ海の高気圧に覆われる	晴	晴
13日	南海上の高気圧に覆われる	晴一時曇	晴
14日	高気圧の後面となり、寒冷前線が日本海を南下する	晴後曇一時雨、大風を伴う	曇時々雨一時晴
15日	東シナ海の高気圧に覆われる	晴後曇	曇後晴
16日	南海上の高気圧に覆われる	晴後薄曇	薄曇
17日	寒冷前線が日本海を南下する	曇後時々雨	曇時々雨
18日	気圧の谷の通過後、寒気の影響を受ける	曇一時晴	曇
19日	大陸の高気圧に覆われる	晴一時曇	晴後曇
20日	低気圧が四国沖を東北東進	曇後雨	雨

気象官署・特別地域気象観測所の観測値(4月中旬)

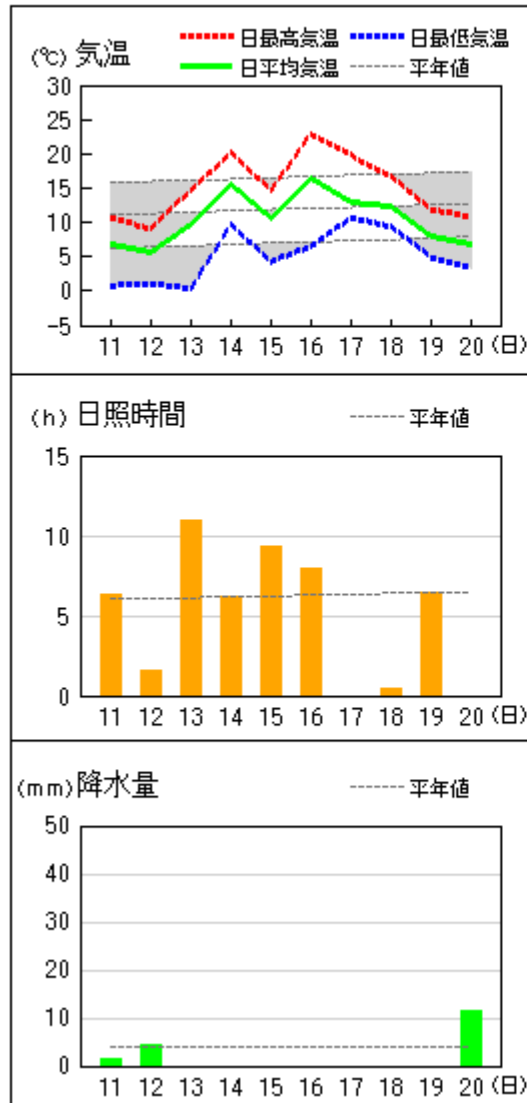
要素	気温()						降水量(mm)		日照時間(h)	
	平均		最高		最低		本年	平年	本年	平年
	本年	平年	本年	平年	本年	平年				
松江	11.9	12.9	17.2	18.4	7.2	8.1	10.5	39.4	63.8	58.9
浜田	12.8	13.3	16.8	17.7	8.5	8.8	18.0	39.4	59.6	60.3
西郷	10.5	12.0	15.2	16.6	5.1	7.1	17.5	40.9	49.1	63.0

平均気温は、松江・西郷「低い」、浜田「平年並」。降水量は、全域「少ない」。日照時間は、松江・浜田「平年並」、西郷「少ない」。

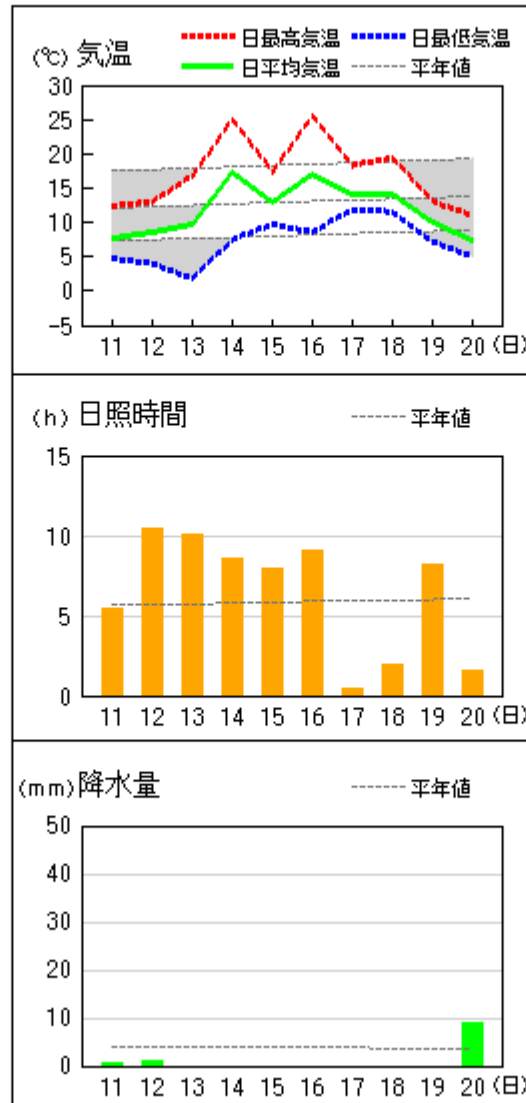
注：地上気象観測における平年の統計期間は、松江、浜田、西郷とも 1981～2010 年の 30 年間である。

アメダス 気象経過図：2013年04月11日-2013年04月20日

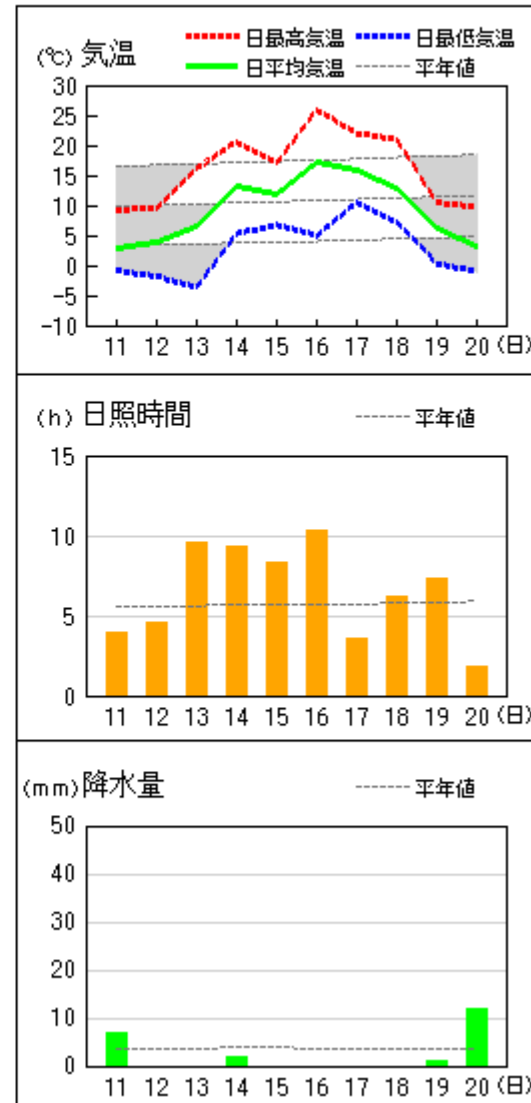
西郷



松江

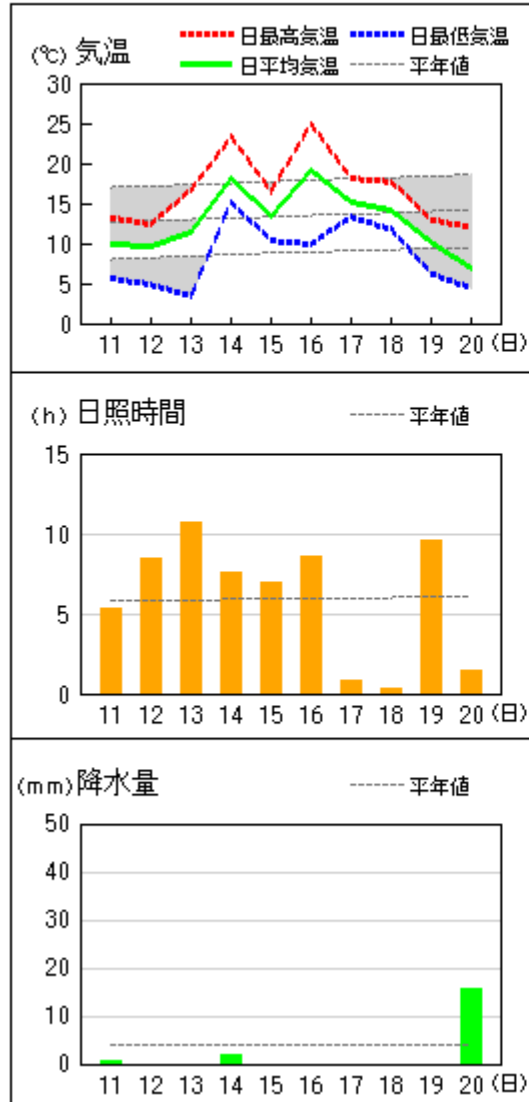


横田

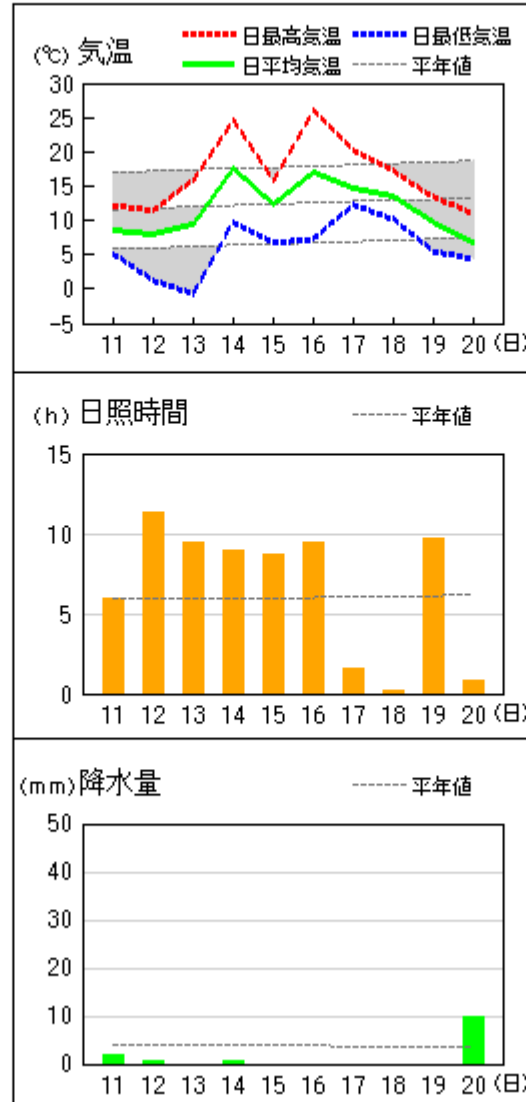


アメダス 気象経過図：2013年04月11日-2013年04月20日

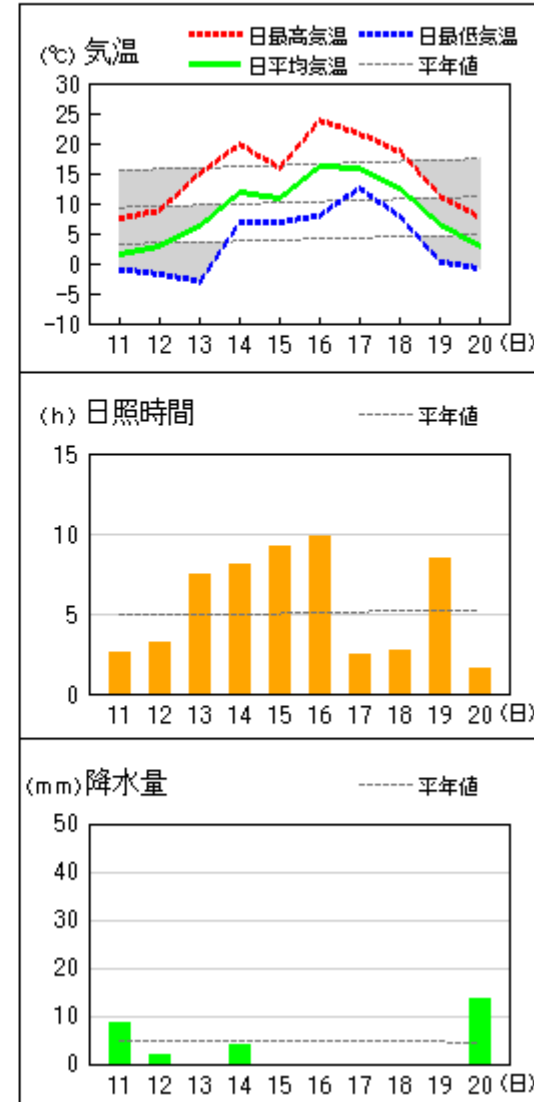
浜田



出雲

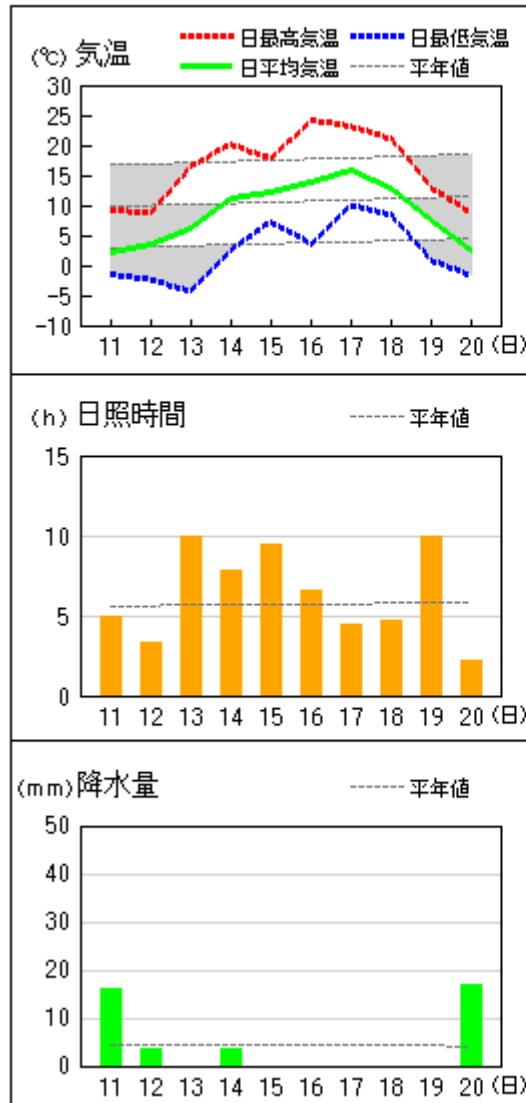


赤名

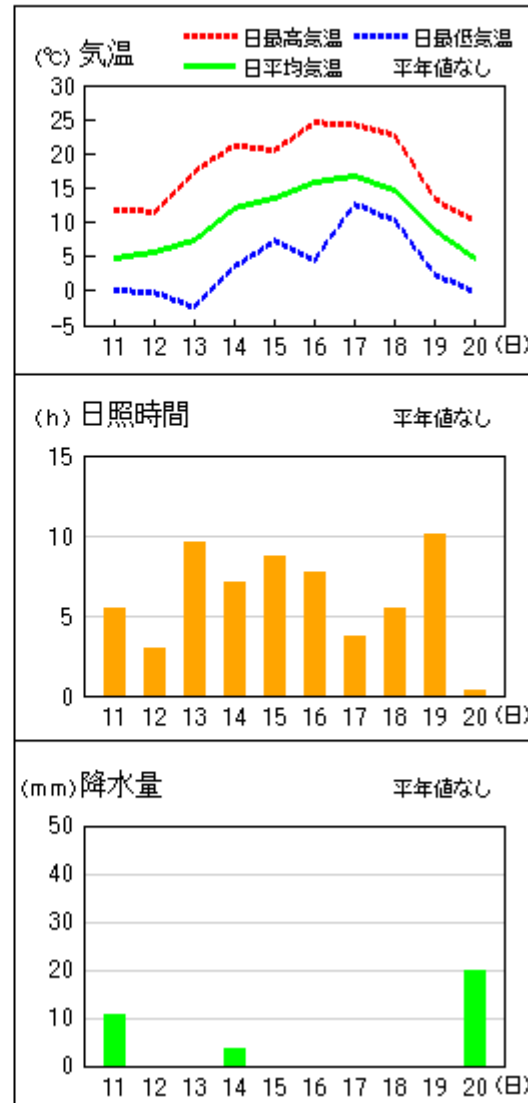


アメダス 気象経過図：2013年04月11日-2013年04月20日

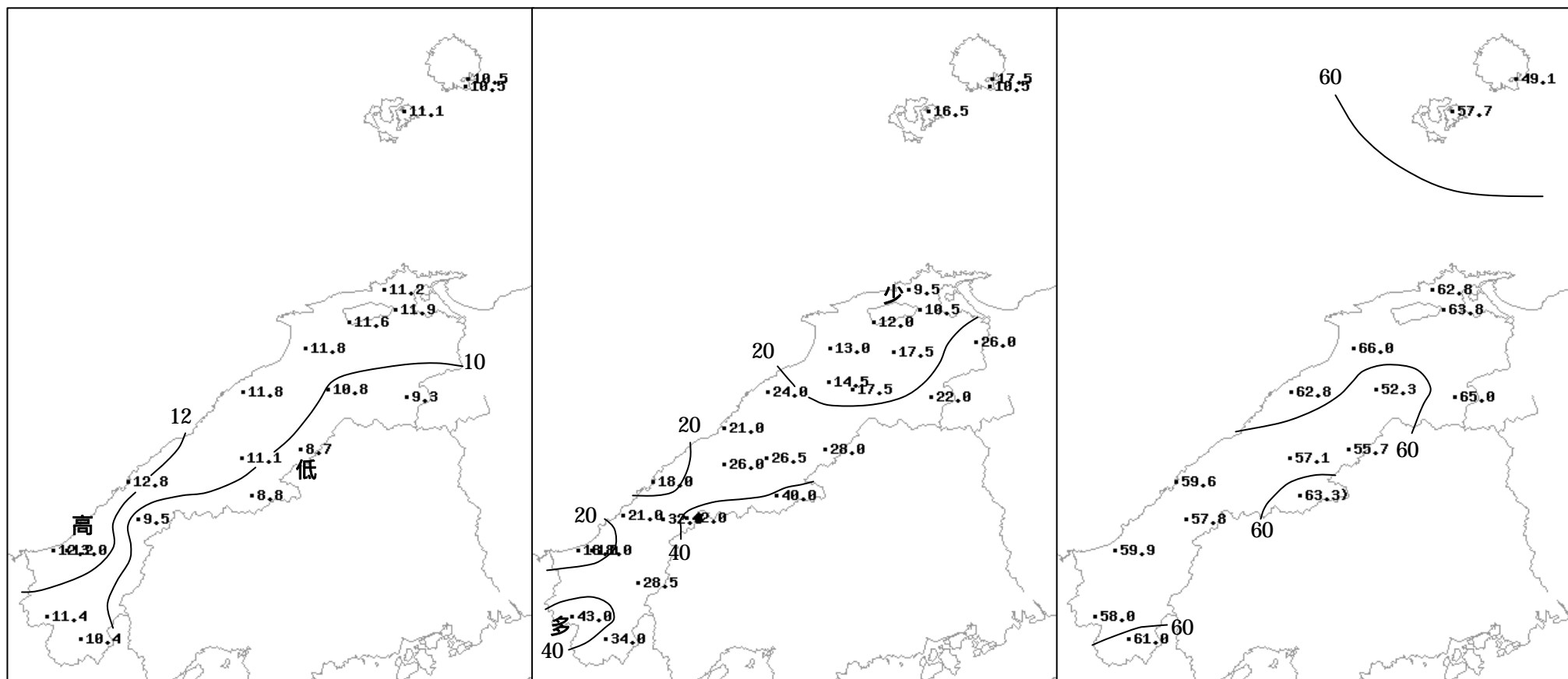
瑞穂



吉賀



2013年（平成25年）4月中旬の気象分布図



): 統計値を求める対象となる資料の一部が欠けているが、その範囲が許容の範囲内の値。

平均気温 (°C)

降水量 (mm)

日照時間 (h)

地域気象観測旬報

2013年4月11日～20日 島根県 (68)
(1/5)

観測所名	西郷										10 以上積算気温			68
	気温()			風向・風速(m/s)						降水量(mm)			日照(h)	
	平均	最高	最低	平均	最多	最大	風向	瞬間	風向	日計	1時間	10分		
11	6.9	10.7	0.8	4.6	W	12	W	22.0	WSW	1.5	0.5	0.5	6.3	
12	5.7	9.1	1.1	2.8	NW	7.1	NW	11.8	NNW	4.5	1.5	0.5	1.6	
13	9.7	14.8	0.4	5.6	SW	11.2	SW	15.8	SW	0.0	0.0	0.0	11.0	
14	15.7	20.1	9.7	8.1	WSW	14.1	WSW	26.4	WSW	0.0	0.0	0.0	6.2	
15	10.5	14.7	4.3	3.2	W	9.7	WSW	16.1	WSW	0.0	0.0	0.0	9.3	
16	16.4	23.0	6.5	5.8	WSW	13.7	WSW	21.8	W	0.0	0.0	0.0	7.9	
17	12.9	19.8	10.7	4.3	NE	8.5	WSW	14.0	WSW	0.0	0.0	0.0	0.0	
18	12.3	16.7	9.4	2.7	NE	5.7	WNW	11.5	WSW	0.0	0.0	0.0	0.4	
19	8.1	11.9	4.9	3.0	N	6.1	N	11.2	NNW	0.0	0.0	0.0	6.4	
20	6.7	10.8	3.4	3.7	ENE	6.8	ENE	10.2	E	11.5	3.5	1.0	0.0	
前半旬	9.7	13.9	3.3	4.9	NW					6.0			34.4	
後半旬	11.3	16.4	7.0	3.9	NE					11.5			14.7	
旬	10.5	15.2	5.1	4.4	NW					17.5			49.1	
平年差/比	-1.5	-1.4	-2.0							43			78	

観測所名	西郷岬										10 以上積算気温			76
	気温()			風向・風速(m/s)						降水量(mm)			日照(h)	
	平均	最高	最低	平均	最多	最大	風向	瞬間	風向	日計	1時間	10分		
11	7.5	10.6	2.5	6.8	W	12.6	WSW	21.6	WSW	0.0	0.0	0.0		
12	6.6	10.0	3.0	4.2	WNW	9.7	W	14.9	W	2.0	0.5	0.5		
13	11.0	14.4	3.8	7.0	SW	11.1	SW	14.9	SW	0.0	0.0	0.0		
14	14.6	19.0	8.9	10.3	SW	18.1	WSW	25.7	WSW	0.0	0.0	0.0		
15	10.1	14.7	4.9	3.7	W	11.9	W	17.0	W	0.0	0.0	0.0		
16	16.5	22.0	8.6	7.3	WSW	16.4	WSW	22.1	WSW	0.0	0.0	0.0		
17	12.4	19.1	10.3	6.8	NE	11.3	NNE	16.5	WSW	0.0	0.0	0.0		
18	11.8	15.4	8.9	3.9	N	9.4	W	14.4	WSW	0.0	0.0	0.0		
19	7.7	11.0	5.3	4.3	N	7.4	N	11.8	N	0.0	0.0	0.0		
20	6.9	9.8	4.8	4.6	E	7	NE	11.8	E	8.5	3.0	1.0		
前半旬	10.0	13.7	4.6	6.4	SW					2.0				
後半旬	11.1	15.5	7.6	5.4	N					8.5				
旬	10.5	14.6	6.1	5.9	N					10.5				
平年差/比	-1.6	-1.2	-2.3							25				

観測所名	海士										10 以上積算気温			81
	気温()			風向・風速(m/s)						降水量(mm)			日照(h)	
	平均	最高	最低	平均	最多	最大	風向	瞬間	風向	日計	1時間	10分		
11	8.1	11.1	1.0	4.4	WSW	9.4	W	17.4	WSW	0.5	0.5	0.5	9.2	
12	6.9	10.5	0.3	2.8	W	6.7	W	11.7	W	1.5	1.0	0.5	2.5	
13	10.5	15.2	0.1	3.2	SW	5.9	SW	12.4	WSW	0.0	0.0	0.0	10.7	
14	16.2	21.3	10.0	6.3	SW	11.5	WSW	21.8	WSW	0.0	0.0	0.0	8.2	
15	10.9	15.4	3.5	2.2	WSW	6.7	W	12.5	WSW	0.0	0.0	0.0	8.9	
16	17.3	23.4	6.9	4.5	SW	10	WSW	20.9	WSW	0.0	0.0	0.0	8.6	
17	13.3	21.0	11.4	2.4	E	8.8	WSW	16.6	WSW	0.0	0.0	0.0	0.0	
18	12.6	16.6	9.7	2.4	W	6.5	W	11.1	WSW	0.0	0.0	0.0	0.3	
19	8.5	11.1	5.4	3.3	NNE	5.8	NNE	10.5	NE	0.0	0.0	0.0	9.1	
20	7.0	10.5	3.5	2.2	E	4.7	NE	8.5	ENE	14.5	4.0	1.0	0.2	
前半旬	10.5	14.7	3.0	3.8	SW					2.0			39.5	
後半旬	11.7	16.5	7.4	3.0	E					14.5			18.2	
旬	11.1	15.6	5.2	3.4	SW					16.5			57.7	
平年差/比	-1.2	-0.9	-2.1							42			94	

観測所名	鹿島										10 以上積算気温			73
	気温()			風向・風速(m/s)						降水量(mm)			日照(h)	
	平均	最高	最低	平均	最多	最大	風向	瞬間	風向	日計	1時間	10分		
11	7.4	11.7	3.0	4.5	W	11.6	W	17.9	W	0.5	0.5	0.5	6.9	
12	7.7	11.5	2.0	5.4	W	9.9	W	16.1	W	0.0	0.0	0.0	9.7	
13	8.7	16.7	0.6	3.2	SW	9	SW	13.3	SW	0.0	0.0	0.0	9.8	
14	15.7	24.3	5.6	5.8	SSW	13.2	SW	23.3	WSW	0.0	0.0	0.0	9.2	
15	11.9	15.5	6.8	2.0	E	7.6	W	12.1	W	0.0	0.0	0.0	7.8	
16	17.3	26.3	6.4	3.5	SW	9.3	SW	15.3	WSW	0.0	0.0	0.0	9.3	
17	14.4	18.5	12.0	1.9	NE	4.6	NNW	8.0	NW	0.0	0.0	0.0	0.4	
18	13.5	17.8	10.3	2.6	NNE	7.3	W	12.2	W	0.0	0.0	0.0	0.6	
19	9.1	12.0	4.4	3.2	NNE	5.4	NNE	10.4	NNE	0.0	0.0	0.0	8.1	
20	6.7	10.8	2.9	1.7	ENE	5.7	E	11.0	ESE	9.0	3.0	1.0	1.0	
前半旬	10.3	15.9	3.6	4.2	W					0.5			43.4	
後半旬	12.2	17.1	7.2	2.6	NNE					9.0			19.4	
旬	11.2	16.5	5.4	3.4	NNE					9.5			62.8	
平年差/比	-1.1	-1.0	-1.5							26			105	

-) : 統計値を求める対象となる資料の一部が欠けているが、その範囲が許容の範囲内の値。
-] : 統計値を求める対象となる資料が、許容する範囲内の資料数を満たさず、十分な信頼を保證できない値。
- × : 統計値を求める対象となる資料が、参考値もしくは欠測により全く統計値を求めることができない。

地域気象観測旬報

2013年4月11日～20日 島根県 (68)
(2/5)

観測所名	斐川									10 以上積算気温			75	
	気温()			風向・風速(m/s)						降水量(mm)				日照 (h)
	平均	最高	最低	平均	最多	最大	風向	瞬間	風向	日計	1時間	10分		
11	7.9	12.2	4.0	6.0	SSE	12.8	W	19.5	WSW	2.5	2.5	0.0		
12	8.0	12.2	3.1	6.8	WNW	12.8	WNW	17.5	WNW	0.0	0.0	0.0		
13	9.4	16.8	-0.2	4.3	WSW	9.8	W	13.9	WSW	0.0	0.0	0.0		
14	17.1	25.4	8.7	7.9	SSW	18	WSW	27.3	SW	0.0	0.0	0.0		
15	12.5	16.6	7.6	4.0	W	9.3	WSW	13.4	W	0.0	0.0	0.0		
16	16.9	25.6	7.1	5.4	WSW	12.9	WSW	17.5	W	0.0	0.0	0.0		
17	14.3	17.9	11.8	4.9	ENE	9.6	ENE	11.3	ENE	0.0	0.0	0.0		
18	13.7	18.7	10.9	4.6	WSW	9.4	N	12.9	W	0.0	0.0	0.0		
19	9.7	12.4	5.3	6.8	NNE	9.4	NNE	11.3	NE	0.0	0.0	0.0		
20	6.9	11.6	3.4	5.6	ENE	9.8	NNE	12.9	ENE	9.5	3.5	1.0		
前半旬	11.0	16.6	4.6	5.8	WSW					2.5				
後半旬	12.3	17.2	7.7	5.5	ENE					9.5				
旬	11.6	16.9	6.2	5.6	WSW					12.0				
平年差/比	-1.4	-1.4	-1.4							28				

観測所名	出雲									10 以上積算気温			75	
	気温()			風向・風速(m/s)						降水量(mm)				日照 (h)
	平均	最高	最低	平均	最多	最大	風向	瞬間	風向	日計	1時間	10分		
11	8.7	12.2	5.1	4.3	W	8.9	W	18.0	WNW	2.0	1.5	0.5	5.9	
12	7.9	11.4	1.3	4.3	W	8.3	W	15.3	W	0.5	2.0	0.5	11.3	
13	9.5	16.0	-0.7	2.4	W	7.1	W	12.7	W	0.0	0.0	0.0	9.5	
14	17.6	24.7	9.8	5.1	SW	11.6	WSW	20.9	W	0.5	0.5	0.5	8.9	
15	12.4	15.8	6.7	2.8	W	6.2	W	11.6	W	0.0	0.0	0.0	8.7	
16	17.0	26.0	7.3	2.7	WSW	8	W	15.6	W	0.0	0.0	0.0	9.4	
17	14.8	20.1	12.3	3.1	ENE	7.4	NE	11.2	NE	0.0	0.0	0.0	1.6	
18	13.4	17.2	10.2	2.4	W	5.7	W	10.0	W	0.0	0.0	0.0	0.2	
19	9.6	13.4	5.5	4.4	ENE	7.1	NE	11.6	NNE	0.0	0.0	0.0	9.7	
20	6.9	11.1	4.4	3.4	ENE	7.1	ENE	10.6	ENE	10.0	3.5	1.0	0.8	
前半旬	11.2	16.0	4.4	3.8	W					3.0			44.3	
後半旬	12.3	17.6	7.9	3.2	ENE					10.0			21.7	
旬	11.8	16.8	6.2	3.5	W					13.0			66.0	
平年差/比	-0.6	-1.0	-0.4							34			109	

観測所名	松江									10 以上積算気温			76	
	気温()			風向・風速(m/s)						降水量(mm)				日照 (h)
	平均	最高	最低	平均	最多	最大	風向	瞬間	風向	日計	1時間	10分		
11	7.7	12.4	4.7	5.2	W	13.3	W	19.8	W	0.5	0.5	0.5	5.5	
12	8.7	13.0	4.0	6.4	W	12.2	W	18.3	WSW	1.0	1.0	0.5	10.4	
13	9.7	16.8	1.8	3.1	W	9.8	W	13.8	W	0.0	0.0	0.0	10.1	
14	17.4	25.0	7.5	5.6	WSW	18.5	WSW	29.9	WSW	0.0	0.0	0.0	8.6	
15	13.0	17.4	9.7	3.9	W	11.3	WSW	15.1	W	0.0	0.0	0.0	7.9	
16	17.1	25.5	8.6	4.3	W	11.5	W	17.4	W	0.0	0.0	0.0	9.1	
17	14.2	18.3	11.8	3.4	E	6	E	9.8	E	0.0	0.0	0.0	0.5	
18	14.1	19.4	11.6	3.9	W	10.3	WSW	14.7	W	0.0	0.0	0.0	1.9	
19	9.9	13.1	7.2	4.6	NE	7.4	NE	10.5	NNE	0.0	0.0	0.0	8.2	
20	7.3	11.1	5.0	3.8	E	7.9	NE	13.2	NNE	9.0	3.0	0.5	1.6	
前半旬	11.3	16.9	5.5	4.8	W					1.5			42.5	
後半旬	12.5	17.5	8.8	4.0	E					9.0			21.3	
旬	11.9	17.2	7.2	4.4	W					10.5			63.8	
平年差/比	-1.0	-1.2	-0.9							27			108	

観測所名	大田									10 以上積算気温			77	
	気温()			風向・風速(m/s)						降水量(mm)				日照 (h)
	平均	最高	最低	平均	最多	最大	風向	瞬間	風向	日計	1時間	10分		
11	7.7	12.9	2.9	3.1	WNW	6.6	WNW	16.1	WSW	2.5	1.5	1.0	6.9	
12	7.7	12.6	1.7	3.3	WNW	6.4	WNW	13.6	W	7.5	6.5	2.0	8.4	
13	9.6	17.4	1.4	2.2	SE	4.3	W	9.4	WNW	0.0	0.0	0.0	8.0	
14	16.7	24.4	11.1	3.0	SE	7.6	ESE	15.8	WSW	1.0	1.0	1.0	8.7	
15	12.6	17.2	7.3	1.6	WNW	4.4	NW	8.7	NW	0.0	0.0	0.0	8.9	
16	18.8	26.7	10.7	2.5	SSE	6.1	W	12.1	W	0.0	0.0	0.0	9.5	
17	15.3	20.4	12.4	1.7	N	4.8	N	7.8	N	0.0	0.0	0.0	1.0	
18	13.7	18.0	11.1	1.9	SE	6.5	N	12.6	N	0.0	0.0	0.0	0.0	
19	9.5	12.4	4.8	4.1	N	6.9	N	12.7	N	0.0	0.0	0.0	10.4	
20	6.2	10.9	2.5	1.0	SE	3.8	NNE	7.2	NNE	13.0	3.5	1.0	1.0	
前半旬	10.9	16.9	4.9	2.6	SE					11.0			40.9	
後半旬	12.7	17.7	8.3	2.2	SE					13.0			21.9	
旬	11.8	17.3	6.6	2.4	SE					24.0			62.8	
平年差/比	-1.3	-1.2	-1.1							59			104	

地域気象観測旬報

2013年4月11日～20日 島根県 (68)
(3/5)

観測所名	掛合										10 以上積算気温			77
日付	気温()			風向・風速(m/s)						降水量(mm)			日照 (h)	
	平均	最高	最低	平均	最多	最大	風向	瞬間	風向	日計	1時間	10分		
11	5.0	10.2	1.7	2.4	SSE	4.9	SSE	10.8	SSE	5.0	1.5	1.0	3.0	
12	5.5	9.9	-0.2	2.1	NNW	5.5	NNW	12.5	NNW	1.5	1.0	1.0	3.4	
13	8.7	17.5	-1.4	1.8	SSE	4.9	SSE	10.6	SSE	0.0	0.0	0.0	7.8	
14	16.1	23.0	12.0	3.7	S	5.5	S	13.1	SSW	0.0	0.0	0.0	8.4	
15	12.6	17.2	8.0	1.6	NNW	5.5	NNW	11.7	N	0.0	0.0	0.0	8.5	
16	18.7	27.4	6.0	2.3	SSE	5.1	SSE	12.7	SSW	0.0	0.0	0.0	9.9	
17	16.2	22.4	11.5	2.0	NNW	5	NNW	8.8	S	0.0	0.0	0.0	2.1	
18	13.2	20.9	9.6	1.5	N	5.4	SSE	10.1	SSE	0.0	0.0	0.0	0.7	
19	7.7	11.3	2.1	2.4	NNW	6.2	NNW	10.7	NW	0.0	0.0	0.0	7.5	
20	4.2	9.5	1.0	0.9	NNW	3.7	NNW	5.1	N	11.0	3.5	1.0	1.0	
前半旬	9.6	15.6	4.0	2.3	SSE					6.5			31.1	
後半旬	12.0	18.3	6.0	1.8	NNW					11.0			21.2	
旬	10.8	16.9	5.0	2.1	SSE					17.5			52.3	
平年差/比	-0.8	-0.9	-0.5							39			100	

観測所名	赤名										10 以上積算気温			67
日付	気温()			風向・風速(m/s)						降水量(mm)			日照 (h)	
	平均	最高	最低	平均	最多	最大	風向	瞬間	風向	日計	1時間	10分		
11	1.6	7.4	-1.0	0.5	S	2.4	S	7.9	N	8.5	3.5	1.0	2.6	
12	2.9	8.8	-1.8	1.0	NNE	2.8	N	7.1	ESE	2.0	1.0	0.5	3.2	
13	6.2	15.0	-3.0	0.9	SE	3.2	N	8.0	NNW	0.0	0.0	0.0	7.5	
14	11.7	19.8	6.9	1.7	SSE	4.8	SSE	10.5	SE	4.0	4.0	2.0	8.1	
15	11.0	15.9	6.8	1.0	N	2.9	N	7.0	NW	0.0	0.0	0.0	9.2	
16	16.3	23.8	8.0	1.8	SSE	5.9	SE	10.6	SE	0.0	0.0	0.0	9.8	
17	15.7	21.6	12.5	1.4	SSE	4.2	SE	7.7	SE	0.0	0.0	0.0	2.5	
18	12.4	18.7	7.8	1.3	N	3.7	NNW	8.3	NNW	0.0	0.0	0.0	2.7	
19	6.4	11.3	0.3	2.9	N	5.2	NNE	10.6	N	0.0	0.0	0.0	8.5	
20	2.9	7.6	-0.8	0.8	SSE	3	SE	5.7	SE	13.5	3.0	1.0	1.6	
前半旬	6.7	13.4	1.6	1.0	S					14.5			30.6	
後半旬	10.7	16.6	5.6	1.6	N					13.5			25.1	
旬	8.7	15.0	3.6	1.3	N					28.0			55.7	
平年差/比	-1.4	-1.3	-0.3							58			109	

観測所名	横田										10 以上積算気温			71
日付	気温()			風向・風速(m/s)						降水量(mm)			日照 (h)	
	平均	最高	最低	平均	最多	最大	風向	瞬間	風向	日計	1時間	10分		
11	2.7	9.3	-0.9	2.1	WSW	7.6	WNW	12.8	WSW	7.0	3.0	1.5	4.0	
12	3.7	9.4	-1.8	2.8	WNW	8.2	W	15.1	NW	0.0	0.0	0.0	4.6	
13	6.4	16.1	-3.6	1.8	WSW	6	SW	10.9	WNW	0.0	0.0	0.0	9.6	
14	13.3	20.6	5.3	3.9	SSW	7.4	SSW	13.7	SW	2.0	2.0	1.0	9.3	
15	11.7	17.1	6.7	2.5	WNW	6.8	WNW	11.1	WNW	0.0	0.0	0.0	8.3	
16	17.1	25.9	5.0	3.2	SW	7.8	SW	13.8	SW	0.0	0.0	0.0	10.3	
17	15.8	22.0	10.5	2.8	SSW	6.2	SSW	12.2	SSW	0.0	0.0	0.0	3.6	
18	12.8	21.0	7.3	2.6	WNW	7.6	WNW	11.2	WNW	0.0	0.0	0.0	6.2	
19	6.1	10.4	0.3	2.8	NE	5.6	NE	10.4	NE	1.0	0.5	0.5	7.3	
20	3.3	9.8	-1.0	1.0	E	4.4	NE	8.3	NW	12.0	3.5	1.0	1.8	
前半旬	7.6	14.5	1.1	2.6	WNW					9.0			35.8	
後半旬	11.0	17.8	4.4	2.5	SW					13.0			29.2	
旬	9.3	16.2	2.8	2.6	WNW					22.0			65.0	
平年差/比	-1.3	-1.1	-1.1							55			114	

観測所名	川本										10 以上積算気温			77
日付	気温()			風向・風速(m/s)						降水量(mm)			日照 (h)	
	平均	最高	最低	平均	最多	最大	風向	瞬間	風向	日計	1時間	10分		
11	5.3	12.1	1.4	1.6	W	5.7	W	11.7	W	3.5	1.5	1.0	4.4	
12	5.9	11.0	-0.1	1.7	W	5.4	WSW	12.5	WSW	2.0	1.0	0.5	3.2	
13	8.8	18.4	-1.0	1.6	S	4.5	WSW	9.4	WSW	0.0	0.0	0.0	8.9	
14	15.6	24.2	8.4	2.6	S	6.9	SSW	15.4	WSW	4.0	4.0	2.5	7.9	
15	13.3	18.8	7.9	1.5	W	4.4	SW	9.1	W	0.0	0.0	0.0	8.6	
16	17.5	27.9	6.3	1.5	NE	5.5	S	9.6	S	0.0	0.0	0.0	9.5	
17	16.8	22.5	12.0	1.6	SW	4.6	S	9.2	S	0.0	0.0	0.0	2.9	
18	13.9	20.8	10.8	1.4	NNE	4.6	WSW	10.2	NNW	0.0	0.0	0.0	0.5	
19	9.2	13.2	3.1	2.4	N	5.7	N	11.7	NNW	0.0	0.0	0.0	10.0	
20	5.0	10.0	1.4	0.8	N	2.7	NE	5.5	NE	17.0	3.5	1.0	1.2	
前半旬	9.8	16.9	3.3	1.8	W					9.5			33.0	
後半旬	12.5	18.9	6.7	1.5	NNE					17.0			24.1	
旬	11.1	17.9	5.0	1.7	NNE					26.5			57.1	
平年差/比	-0.7	-0.7	-0.6							64			107	

地域気象観測旬報

2013年4月11日～20日 島根県 (68)
(4/5)

観測所名	浜田										10 以上積算気温			日照 (h)
	気温()			風向・風速(m/s)						降水量(mm)				
	平均	最高	最低	平均	最多	最大	風向	瞬間	風向	日計	1時間	10分		
11	9.9	13.2	5.6	7.0	WSW	12.4	SW	20.8	WSW	0.5	0.5	0.5	5.3	
12	9.6	12.4	4.9	4.9	W	10.7	WSW	19.8	WSW	0.0	0.0	0.0	8.4	
13	11.5	16.7	3.4	4.2	WSW	8.5	SW	12.7	SSW	0.0	0.0	0.0	10.7	
14	18.1	23.3	15.2	9.5	SSW	16.1	SW	21.9	SW	2.0	2.0	2.0	7.6	
15	13.5	16.5	10.3	2.9	WSW	10.1	SW	15.6	WSW	0.0	0.0	0.0	6.9	
16	19.1	24.9	9.9	5.3	SW	12	SW	17.5	SW	0.0	0.0	0.0	8.6	
17	15.2	18.1	13.3	2.4	NE	5.2	NNE	7.8	NNE	0.0	0.0	0.0	0.8	
18	14.1	17.7	11.8	2.8	WSW	6.5	NE	14.2	ENE	0.0	0.0	0.0	0.3	
19	10.2	13.0	6.2	6.0	NE	9.2	NE	14.3	NE	0.0	0.0	0.0	9.6	
20	6.9	12.0	4.4	3.1	ENE	5.7	E	9.1	E	15.5	3.0	1.0	1.4	
前半旬	12.5	16.4	7.9	5.7	WSW					2.5			38.9	
後半旬	13.1	17.1	9.1	3.9	NE					15.5			20.7	
旬	12.8	16.8	8.5	4.8	WSW					18.0			59.6	
平年差/比	-0.5	-0.9	-0.3							46			99	

観測所名	弥栄										10 以上積算気温			日照 (h)
	気温()			風向・風速(m/s)						降水量(mm)				
	平均	最高	最低	平均	最多	最大	風向	瞬間	風向	日計	1時間	10分		
11	4.0	9.9	-0.3	1.3	S	5.2	WNW	11.2	NW	4.0	1.5	0.5	5.3	
12	4.9	10.1	-1.9	1.9	WNW	5.5	W	11.9	W	0.5	0.5	0.5	5.8	
13	7.5	16.9	-3.9	1.3	WSW	4.6	W	9.2	SSW	0.0	0.0	0.0	9.9	
14	15.2	21.3	11.7	2.8	SSW	5	SW	15.3	SSE	10.0	10.0	4.5	7.4	
15	11.0	16.5	5.4	1.2	SSW	4.2	W	9.6	WSW	0.0	0.0	0.0	6.4	
16	17.9	25.6	4.4	2.0	S	4.3	SSW	10.2	WSW	0.0	0.0	0.0	9.0	
17	13.3	19.7	8.5	1.6	NNE	5.8	NNE	7.9	NNE	0.0	0.0	0.0	1.5	
18	11.2	16.8	6.5	1.7	N	7.1	NNE	13.0	NNE	0.5	0.5	0.5	0.2	
19	6.6	10.5	0.8	4.2	N	7.6	N	12.4	NNE	0.0	0.0	0.0	10.7	
20	3.8	10.2	-0.9	1.2	NNE	3.9	SE	8.2	SE	17.0	3.5	1.0	1.6	
前半旬	8.5	14.9	2.2	1.7	SSW					14.5			34.8	
後半旬	10.6	16.6	3.9	2.1	N					17.5			23.0	
旬	9.5	15.8	3.0	1.9	N					32.0			57.8	
平年差/比	-1.0	-1.0	-1.1							71			104	

観測所名	瑞穂										10 以上積算気温			日照 (h)
	気温()			風向・風速(m/s)						降水量(mm)				
	平均	最高	最低	平均	最多	最大	風向	瞬間	風向	日計	1時間	10分		
11	2.3	9.2	-1.5	1.2	W	6.3	WNW	14.2	W	16.0	8.5	2.5	4.9	
12	3.5	8.8	-2.4	2.1	W	7.4	W	16.6	WNW	3.5	1.5	1.0	3.3	
13	6.1	16.5	-4.3	1.2	WSW	4.5	W	10.3	W	0.0	0.0	0.0	10.0	
14	11.2	20.2	2.6	1.9	SSW	6.2	SSW	12.1	W	3.5	3.5	2.0	7.8	
15	12.2	17.8	7.3	1.8	WNW	6.4	WNW	11.3	W	0.0	0.0	0.0	9.4	
16	13.8	24.2	3.6	1.3	S	6.1	S	10.6	S	0.0	0.0	0.0	6.6	
17	15.9	23.2	10.0	1.4	WSW	4.6	SSW	11.0	SSW	0.0	0.0	0.0	4.4	
18	12.7	21.1	8.4	1.5	WNW	4.5	WNW	9.8	WNW	0.0	0.0	0.0	4.7	
19	7.5	13.0	0.9	1.7	NNW	4.4	ENE	8.5	ENE	0.0	0.0	0.0	10.0	
20	2.6	8.8	-1.6	0.8	E	4.4	E	7.5	ESE	17.0	3.5	1.0	2.2	
前半旬	7.1	14.5	0.3	1.6	W					23.0			35.4	
後半旬	10.5	18.1	4.3	1.3	WNW					17.0			27.9	
旬	8.8	16.3	2.3	1.5	WNW					40.0			63.3	
平年差/比	-1.7	-1.2	-1.3							91			110	

観測所名	高津										10 以上積算気温			日照 (h)
	気温()			風向・風速(m/s)						降水量(mm)				
	平均	最高	最低	平均	最多	最大	風向	瞬間	風向	日計	1時間	10分		
11	9.1	13.4	3.7	6.6	W	12.5	WNW	18.5	W	0.5	0.5	0.5		
12	9.0	12.9	3.1	6.2	WNW	11.7	W	17.0	WNW	0.0	0.0	0.0		
13	10.5	17.3	2.4	4.5	S	7.3	SSE	11.8	SSW	0.0	0.0	0.0		
14	16.7	23.2	11.8	6.3	SSW	13.3	W	19.5	W	1.5	1.5	1.5		
15	12.3	15.8	8.6	2.5	NW	6.2	NW	7.7	NW	0.0	0.0	0.0		
16	19.2	26.7	9.3	4.8	SSE	8.2	SW	13.4	SW	0.0	0.0	0.0		
17	15.2	19.7	12.7	2.7	NE	7.3	SSE	10.8	S	0.0	0.0	0.0		
18	14.0	18.3	11.3	3.0	NW	8.8	WNW	12.3	N	0.0	0.0	0.0		
19	9.8	12.3	3.2	5.0	NNE	8.1	NNE	13.9	NNE	0.0	0.0	0.0		
20	5.8	11.8	1.5	1.6	SSE	3.6	SSE	6.2	NE	16.0	3.0	1.0		
前半旬	11.5	16.5	5.9	5.2	SSE					2.0				
後半旬	12.8	17.8	7.6	3.4	NNE					16.0				
旬	12.2	17.1	6.8	4.3	SSE					18.0				
平年差/比	-0.9	-0.5	-1.8							42				

地域気象観測旬報

2013年4月11日～20日 島根県 (68)
(5/5)

観測所名	益田										10 以上積算気温			104
日付	気温()			風向・風速(m/s)						降水量(mm)			日照(h)	
	平均	最高	最低	平均	最多	最大	風向	瞬間	風向	日計	1時間	10分		
11	9.4	13.8	5.1	2.9	SW	6.1	W	12.5	WNW	0.5	1.0	0.5	6.6	
12	9.9	13.5	3.3	2.8	W	5.6	W	12.4	WNW	0.0	0.0	0.0	6.7	
13	11.2	17.7	1.9	1.7	S	4.4	WNW	7.8	W	0.0	0.0	0.0	10.8	
14	17.8	24.3	12.8	3.5	S	7.1	SSW	13.5	SSW	2.0	2.0	1.0	7.6	
15	13.2	16.9	9.6	1.3	ESE	3	WNW	6.0	WNW	0.0	0.0	0.0	6.5	
16	19.5	27.7	9.0	2.5	SSW	6.2	SW	12.4	WSW	0.0	0.0	0.0	7.6	
17	16.2	19.8	14.2	1.7	NNW	4.5	S	9.3	S	0.0	0.0	0.0	1.4	
18	15.0	17.9	11.9	1.7	NW	4.4	NNE	10.1	N	0.0	0.0	0.0	0.5	
19	11.0	14.4	5.0	3.7	NNE	6.3	NNE	12.8	NNE	0.0	0.0	0.0	10.6	
20	6.7	12.2	2.7	1.1	SE	2.7	SE	5.1	ESE	15.5	3.0	1.0	1.6	
前半旬	12.3	17.2	6.5	2.4	S					2.5			38.2	
後半旬	13.7	18.4	8.6	2.1	NNE					15.5			21.7	
旬	13.0	17.8	7.6	2.3	SSW					18.0			59.9	
平年差/比	-0.3	-0.4	-0.4							50			95	

観測所名	津和野										10 以上積算気温			77
日付	気温()			風向・風速(m/s)						降水量(mm)			日照(h)	
	平均	最高	最低	平均	最多	最大	風向	瞬間	風向	日計	1時間	10分		
11	5.9	13.3	1.6	1.9	SSW	6.6	S	12.6	SSE	8.0	4.5	2.0	5.4	
12	7.1	13.2	1.0	1.7	SW	5.4	SSE	11.2	S	0.5	0.5	0.5	2.9	
13	9.2	19.2	-0.9	1.2	SSE	3.8	S	8.5	SSE	0.0	0.0	0.0	9.7	
14	15.5	21.9	7.6	4.7	SSW	7.9	S	14.1	S	13.0	13.0	3.5	7.3	
15	13.6	21.6	7.2	1.2	SSE	4.6	NNE	9.9	NE	0.0	0.0	0.0	8.0	
16	17.3	25.8	6.8	3.6	SSW	8.1	SSW	14.4	SW	0.0	0.0	0.0	9.1	
17	16.0	24.6	13.2	1.7	NNE	6.9	S	12.5	S	0.0	0.0	0.0	3.2	
18	14.8	24.3	9.9	1.9	N	4.9	NE	9.4	NNE	1.0	1.0	0.5	2.6	
19	9.3	14.2	3.2	2.8	N	6.4	NNE	14.0	NNE	0.0	0.5	0.0	9.3	
20	5.5	12.2	0.7	1.0	N	3.4	NE	5.6	N	20.5	4.0	1.0	0.5	
前半旬	10.3	17.8	3.3	2.1	SSW					21.5			33.3	
後半旬	12.6	20.2	6.8	2.2	NNE					21.5			24.7	
旬	11.4	19.0	5.0	2.2	SSW					43.0			58.0	
平年差/比	-1.2	-0.4	-1.4							98			113	

観測所名	吉賀										10 以上積算気温			73
日付	気温()			風向・風速(m/s)						降水量(mm)			日照(h)	
	平均	最高	最低	平均	最多	最大	風向	瞬間	風向	日計	1時間	10分		
11	4.7	11.7	0.1	1.8	NE	5.8	NE	13.6	NE	10.5	6.5	2.5	5.5	
12	5.6	11.6	-0.2	2.6	NE	8.2	NE	17.0	E	0.0	0.0	0.0	2.9	
13	7.5	17.4	-2.3	1.3	NE	4.2	NE	8.4	NE	0.0	0.0	0.0	9.6	
14	12.1	21.2	3.5	2.2	NE	8.2	SW	14.7	SW	3.5	3.5	1.5	7.1	
15	13.5	20.5	7.3	2.9	NE	6	NE	11.2	NE	0.0	0.0	0.0	8.7	
16	15.9	24.5	4.6	2.3	SW	8.8	SW	15.5	SW	0.0	0.0	0.0	7.7	
17	16.6	24.3	12.7	2.3	NE	7.5	NE	12.2	NE	0.0	0.0	0.0	3.7	
18	14.8	22.7	10.3	2.8	NE	7.7	NE	11.8	NNE	0.0	0.0	0.0	5.4	
19	8.8	13.4	2.4	4.0	ENE	8.5	ENE	14.0	E	0.0	0.0	0.0	10.1	
20	4.8	10.3	0.0	1.7	ENE	7.3	ENE	11.2	ENE	20.0	4.0	1.0	0.3	
前半旬	8.7	16.5	1.7	2.2	NE					14.0			33.8	
後半旬	12.2	19.0	6.0	2.6	NE					20.0			27.2	
旬	10.4	17.8	3.8	2.4	NE					34.0			61.0	
平年差/比	//	//	//							//			//	

地域雨量観測旬報

2013年4月11日～20日 島根県 (68)

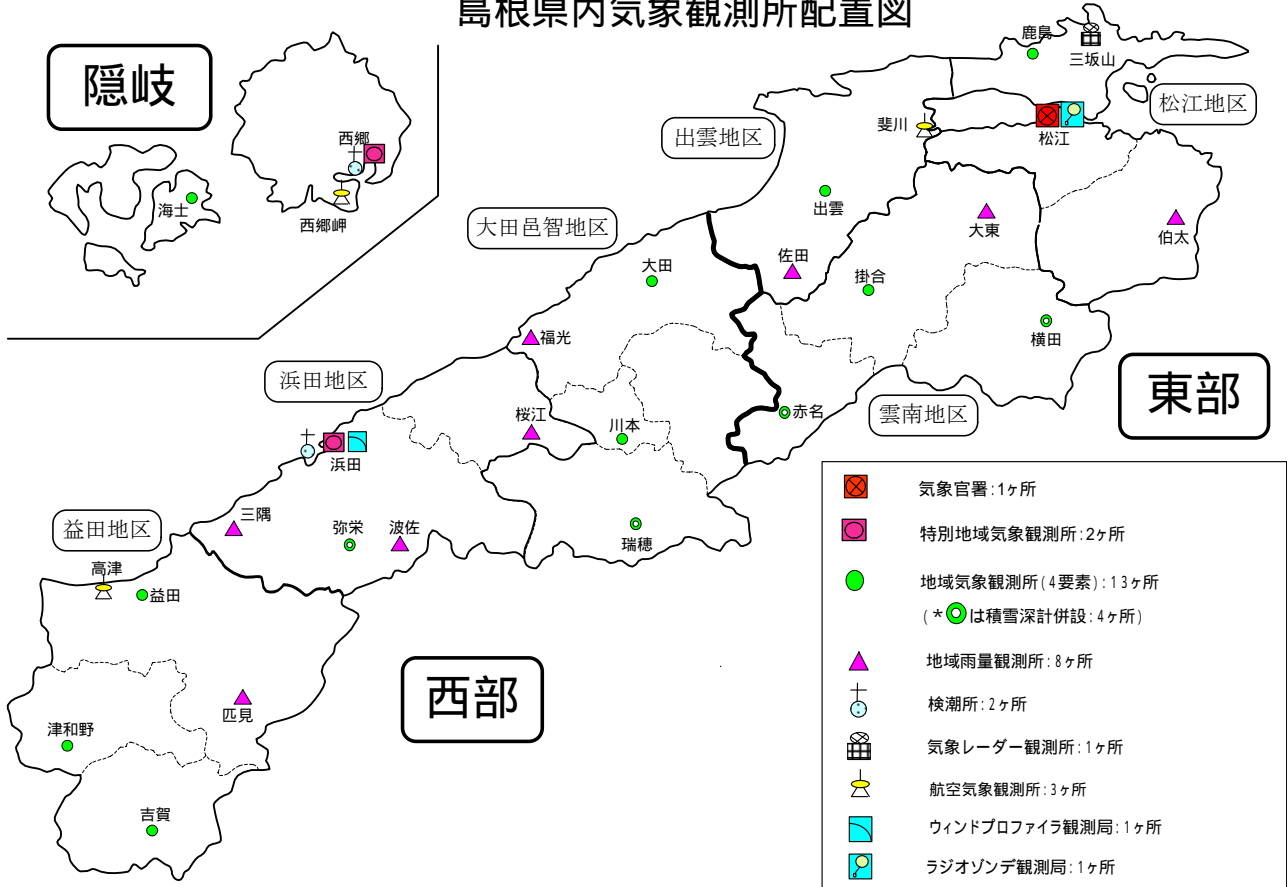
(1/1)

観測所名	大東				伯太				佐田				福光				桜江				三隅						
	降水量(mm)				降水量(mm)				降水量(mm)				降水量(mm)				降水量(mm)				降水量(mm)						
	日計	平年比	最大1時間	最大10分間	日計	平年比	最大1時間	最大10分間	日計	平年比	最大1時間	最大10分間	日計	平年比	最大1時間	最大10分間	日計	平年比	最大1時間	最大10分間	日計	平年比	最大1時間	最大10分間	日計	平年比	最大1時間
11	3.0		2.0	1.5	9.5		5.5	2.5	3.0		2.0	0.5	2.5		2.0	1.0	2.5		1.0	1.0	1.5		1.0	1.0	1.0	1.0	
12	2.0		1.0	0.5	1.5		1.5	0.5	3.0		2.5	1.0	2.0		2.0	1.0	1.5		1.0	0.5	0.0		0.0	0.0	0.0	0.0	
13	0.0		0.0	0.0	0.0		0.0	0.0	0.0		0.0	0.0	0.0		0.0	0.0	0.0		0.0	0.0	0.0		0.0	0.0	0.0	0.0	
14	0.5		0.5	0.5	1.0		1.0	0.5	0.0		0.0	0.0	2.0		2.0	2.0	4.5		4.0	4.0	1.0		1.0	1.0	1.0	1.0	
15	0.5		0.5	0.5	0.5		0.5	0.5	0.0		0.0	0.0	0.0		0.0	0.0	0.0		0.0	0.0	0.0		0.0	0.0	0.0	0.0	
半旬計/最大	6.0	33	2.0	1.5	12.5	65	5.5	2.5	6.0	27	2.5	1.0	6.5	35	2.0	2.0	8.5	41	4.0	4.0	2.5	13	1.0	1.0	1.0	1.0	
16	0.0		0.0	0.0	0.0		0.0	0.0	0.0		0.0	0.0	0.0		0.0	0.0	0.0		0.0	0.0	0.0		0.0	0.0	0.0	0.0	
17	0.0		0.0	0.0	0.0		0.0	0.0	0.0		0.0	0.0	0.0		0.0	0.0	0.0		0.0	0.0	0.0		0.0	0.0	0.0	0.0	
18	0.0		0.0	0.0	0.0		0.0	0.0	0.0		0.0	0.0	0.0		0.0	0.0	0.0		0.0	0.0	0.0		0.0	0.0	0.0	0.0	
19	0.0		0.0	0.0	0.0		0.0	0.0	0.0		0.0	0.0	0.0		0.0	0.0	0.0		0.0	0.0	0.0		0.0	0.0	0.0	0.0	
20	11.5		3.0	1.0	13.5		4.0	1.0	8.5		2.0	0.5	14.5		4.0	1.5	17.5		3.5	1.0	18.5		4.5	1.0	1.0	1.0	
半旬計/最大	11.5	67	3.0	1.0	13.5	72	4.0	1.0	8.5	39	2.0	0.5	14.5	80	4.0	1.5	17.5	86	3.5	1.0	18.5	97	4.5	1.0	1.0	1.0	
旬計	17.5	48			26.0	65			14.5	30			21.0	57			26.0	63			21.0	55					
旬最大	11.5		3.0	1.5	13.5		5.5	2.5	8.5		2.5	1.0	14.5		4.0	2.0	17.5		4.0	4.0	18.5		4.5	1.0	1.0	1.0	
起日	20		20	11	20		11	11	20		12	12	20		20	14	20		14	14	20		20	20	20	20	

観測所名	波佐				匹見																						
	降水量(mm)				降水量(mm)				降水量(mm)				降水量(mm)				降水量(mm)				降水量(mm)						
	日計	平年比	最大1時間	最大10分間	日計	平年比	最大1時間	最大10分間	日計	平年比	最大1時間	最大10分間	日計	平年比	最大1時間	最大10分間	日計	平年比	最大1時間	最大10分間	日計	平年比	最大1時間	最大10分間	日計	平年比	最大1時間
11	8.5		4.0	1.0	2.0		1.0	0.5																			
12	2.5		2.5	1.0	1.0		1.0	0.5																			
13	0.0		0.0	0.0	0.0		0.0	0.0																			
14	11.5		11.5	4.0	6.0		6.0	2.0																			
15	0.0		0.0	0.0	0.0		0.0	0.0																			
半旬計/最大	22.5	96	11.5	4.0	9.0	44	6.0	2.0																			
16	0.0		0.0	0.0	0.0		0.0	0.0																			
17	0.0		0.0	0.0	0.0		0.0	0.0																			
18	1.0		0.5	0.5	0.0		0.0	0.0																			
19	0.0		0.5	0.0	0.0		0.0	0.0																			
20	18.5		4.0	1.0	19.5		4.0	1.0																			
半旬計/最大	19.5	85	4.0	1.0	19.5	95	4.0	1.0																			
旬計	42.0	89			28.5	70																					
旬最大	18.5		11.5	4.0	19.5		6.0	2.0																			
起日	20		14	14	20		14	14																			

- ⌋ : 統計値を求める対象となる資料の一部が欠けているが、その範囲が許容の範囲内の値。
- ⌋ : 統計値を求める対象となる資料が、許容する範囲内の資料数を満たさず、十分な信頼を保証できない値。
- × : 統計値を求める対象となる資料が、参考値もしくは欠測により全く統計値を求めることができない。

島根県内気象観測所配置図



平成25年4月1日現在

島根県地域気象観測所（アメダス）所在地一覧表

観測所	気温	降水量	日照	風向 風速	積雪	所在地	緯度	経度	海面上 の高さ
西郷	○	○	○	○	○	隠岐郡隠岐の島町西町大城ノ一（西郷特別地域気象観測所）	36°12.2'	133°20.0'	27m
西郷岬	○	○		○		隠岐郡隠岐の島町岬町（隠岐航空気象観測所）	36°10.7'	133°19.4'	80m
海士	○	○	○	○		隠岐郡海士町海士	36°05.8'	133°05.8'	3m
鹿島	○	○	○	○		松江市鹿島町北講武	35°31.2'	133°01.3'	5m
斐川	○	○		○		出雲市斐川町沖州（出雲航空気象観測所）	35°24.8'	132°53.4'	2m
松江	○	○	○	○	○	松江市西津田（松江地方气象台）	35°27.4'	133°03.9'	17m
出雲	○	○	○	○		出雲市芦渡町	35°19.9'	132°43.8'	20m
大東		○				雲南市大東町下阿用	35°19.1'	132°57.9'	56m
伯太		○				安来市伯太町母里	35°21.0'	133°16.4'	23m
佐田		○				出雲市佐田町大呂	35°13.3'	132°43.4'	100m
大田	○	○	○	○		大田市大田町大田	35°11.4'	132°29.8'	30m
掛合	○	○	○	○		雲南市掛合町掛合	35°11.8'	132°48.9'	215m
横田	○	○	○	○	○	仁多郡奥出雲町稲原	35°10.4'	133°06.2'	369m
福光		○				大田市温泉津町福光	35°04.2'	132°20.0'	8m
赤名	○	○	○	○	○	飯石郡飯南町下赤名	35°00.1'	132°42.7'	444m
桜江		○				江津市桜江町川戸	34°57.2'	132°20.0'	32m
川本	○	○	○	○		邑智郡川本町川本	34°58.6'	132°29.5'	132m
浜田	○	○	○	○		浜田市大辻町（浜田特別地域気象観測所）	34°53.8'	132°04.2'	19m
瑞穂	○	○	○	○	○	邑智郡邑南町淀原	34°51.2'	132°31.8'	327m
三隅		○				浜田市三隅町三隅	34°47.3'	131°57.5'	11m
弥栄	○	○	○	○	○	浜田市弥栄町長安本郷	34°46.6'	132°06.5'	380m
波佐		○				浜田市金城町波佐	34°46.8'	132°11.8'	370m
高津	○	○		○		益田市内田町（石見航空気象観測所）	34°40.5'	131°47.4'	54m
益田	○	○	○	○		益田市あけぼの東町	34°40.6'	131°50.6'	4m
匹見		○				益田市匹見町匹見	34°34.3'	132°01.0'	259m
津和野	○	○	○	○		鹿足郡津和野町森村	34°27.7'	131°46.2'	165m
吉賀	○	○	○	○		鹿足郡吉賀町七日市	34°23.5'	131°53.6'	250m

中国地方 1か月予報

(4月20日から5月19日までの天候見通し)

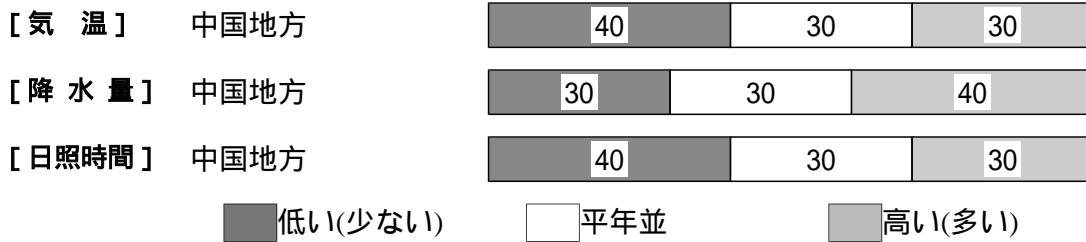
平成25年4月19日
広島地方気象台発表

<予想される向こう1か月の天候>

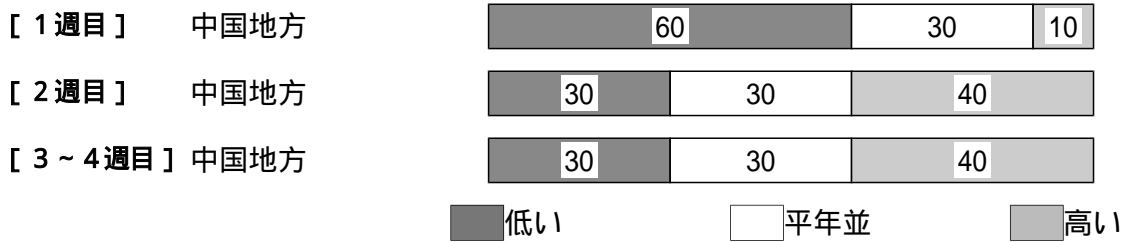
向こう1か月の出現の可能性が最も大きい天候と、特徴のある気温、降水量等の確率は以下のとおりです。

天気は数日の周期で変わってでしょう。平年と同様に晴れの日が多い見込みです。
週別の気温は、1週目は、低い確率60%です。

<向こう1か月の気温、降水量、日照時間の各階級の確率(%)>



<気温経過の各階級の確率(%)>



<予報の対象期間>

1か月 : 4月20日(土) ~ 5月19日(日)
1週目 : 4月20日(土) ~ 4月26日(金)
2週目 : 4月27日(土) ~ 5月3日(金)
3~4週目 : 5月4日(土) ~ 5月17日(金)

<次回発表予定等>

1か月予報 : 毎週金曜日 14時30分 次回は4月26日
3か月予報 : 4月25日(木) 14時

< 参考資料（平年並の範囲等） >

(1) 30 年平均値（向こう 1 か月の平均気温、降水量、日照時間と 1 週目、2 週目、3 ~ 4 週目の平均気温）

	気 温 ()	降 水 量 (mm)	日照時間 (時間)	気 温()		
				1 週目	2 週目	3 ~ 4 週目
松江	16.1	121.9	194.4	14.4	15.7	16.9
西郷	14.9	129.6	203.5	13.3	14.5	15.7
浜田	16.1	130.2	192.7	14.6	15.7	16.9
鳥取	16.2	120.4	190.7	14.5	15.8	17.1
米子	16.2	114.5	196.6	14.5	15.8	17.0
境	16.2	121.1	198.5	14.5	15.8	17.0
広島	17.8	167.2	196.9	16.0	17.3	18.7
呉	17.1	146.8	195.1	15.4	16.6	18.0
福山	16.6	114.4	199.9	14.8	16.1	17.6
岡山	17.8	112.2	195.1	15.9	17.3	18.7
津山	15.5	147.0	188.1	13.7	15.0	16.5

なお、気温、降水量、日照時間の「平年並」の範囲は、地点ごとに幾分違いはありますが、下に示した地域平均の「平年並」の範囲を参考にして下さい。

(2) 1981 ~ 2010 年のデータに基づいた向こう 1 か月地域平均の気温、降水量、日照時間の平年差(比)の「平年並」の範囲は次のとおりです。

	気温平年差()	降水量平年比(%)	日照時間平年比(%)
中国地方	-0.3 ~ +0.4	77 ~ 115	95 ~ 108
山陰	-0.3 ~ +0.2	77 ~ 117	96 ~ 107
山陽	-0.4 ~ +0.5	79 ~ 112	95 ~ 108

(3) この予報期間の 1 週目、2 週目、3 ~ 4 週目の地域平均の気温平年差の「平年並」の範囲は次のとおりです。

	1 週目	2 週目	3 ~ 4 週目
中国地方	-0.6 ~ +0.7	-0.5 ~ +0.7	-0.4 ~ +0.4
山陰	-0.7 ~ +0.8	-0.6 ~ +0.8	-0.4 ~ +0.4
山陽	-0.6 ~ +0.7	-0.6 ~ +0.7	-0.4 ~ +0.4

< 参考資料（利用上の注意） >

(1) 気温(降水量)等は、「低い(少ない)」「平年並」「高い(多い)」の 3 つの階級で予報します。階級の幅は、1981 ~ 2010 年の 30 年間に於ける各階級の出現率が等分(それぞれ 33%)となるように決めてあります(気候的出現率と呼びます)。

(2) 予報する確率の数値は、それぞれの階級が出現する可能性の大きさを表しています。予測資料の信頼性が大きい場合には気候的出現率から大きく隔たった 10%以下や 60%以上の確率を付けられますが、特定の階級を強調できない場合には気候的出現率と同じかそれと同程度(30%、40%)の確率しか付けられません。

(3) 晴れや雨などの天気日数は、平年の日数よりも多い(少ない)場合は「平年に比べて多い(少ない)」、また平年の日数と同程度に多い(少ない)場合には「平年と同様に多い(少ない)」と表現します。なお、単に多い(少ない)と表現した場合には対象期間の 2 分の 1 より多い(少ない)ことを意味します。