

島 根 県 農 業 気 象 速 報

平成 25 年 4 月上旬

島 根 県
松 江 地 方 気 象 台

平成 25 年 4 月 11 日 発行

気象概況 平成 25 年 4 月上旬

高気圧と低気圧が交互に通過し、天気は周期的に変化した。

日付	天気概況	松江(06時～18時)	松江(18時～翌06時)
1日	日本海の高気圧に覆われる	薄曇	曇後一時雨
2日	低気圧が山陰沖と南海上を東進	雨	曇時々雨
3日	寒気の影響を受けるが、次第に高気圧に覆われる	曇時々雨後時々晴	晴
4日	日本海の高気圧に覆われる	薄曇時々晴	薄曇後晴
5日	日本の東海上の高気圧に覆われるが、西から気圧の谷が近づく	晴後薄曇、霧を伴う	曇
6日	低気圧が発達しながら山陰沿岸と南岸沿いを東北東進	大雨	雨一時曇
7日	寒気の影響を受ける	雨後一時晴、あられを伴う	曇時々雨一時晴、あられを伴う
8日	東シナ海の高気圧に覆われる	晴	晴
9日	南海上の高気圧に覆われる	晴時々曇	晴時々曇
10日	寒気の影響を受ける	雨時々曇	曇時々雨

気象官署・特別地域気象観測所の観測値(4月上旬)

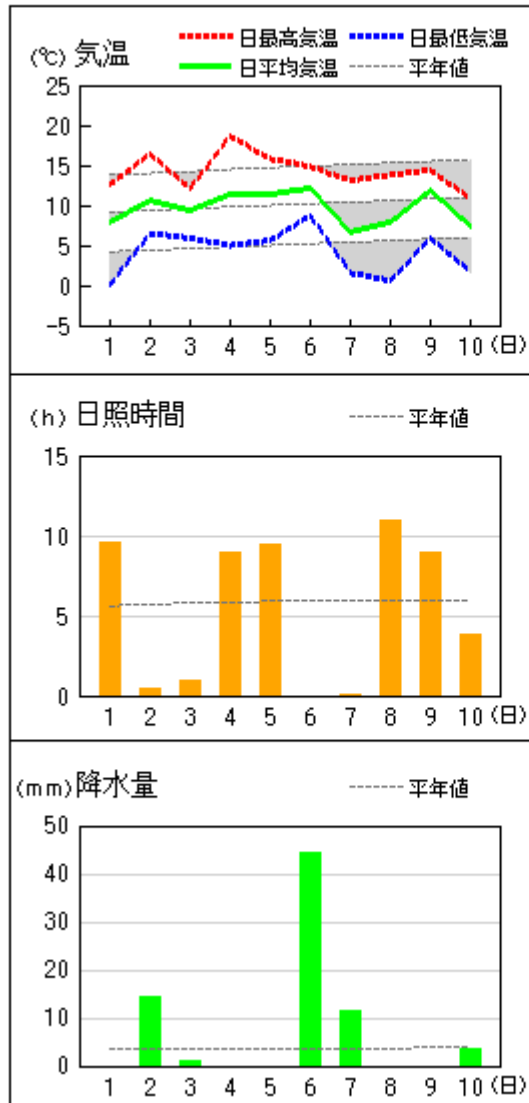
要素	気温()						降水量(mm)		日照時間(h)	
	平均		最高		最低		本年	平年	本年	平年
	本年	平年	本年	平年	本年	平年				
松江	10.7	11.1	15.8	16.6	6.0	6.1	81.5	40.7	46.4	56.2
浜田	11.4	11.7	15.7	16.2	7.0	6.9	62.0	42.8	46.6	56.8
西郷	9.7	10.1	14.3	14.9	4.2	5.0	75.0	37.7	53.2	59.9

平均気温は、松江・浜田「平年並」、西郷「低い」。降水量は、全域「多い」。日照時間は、全域「少ない」。

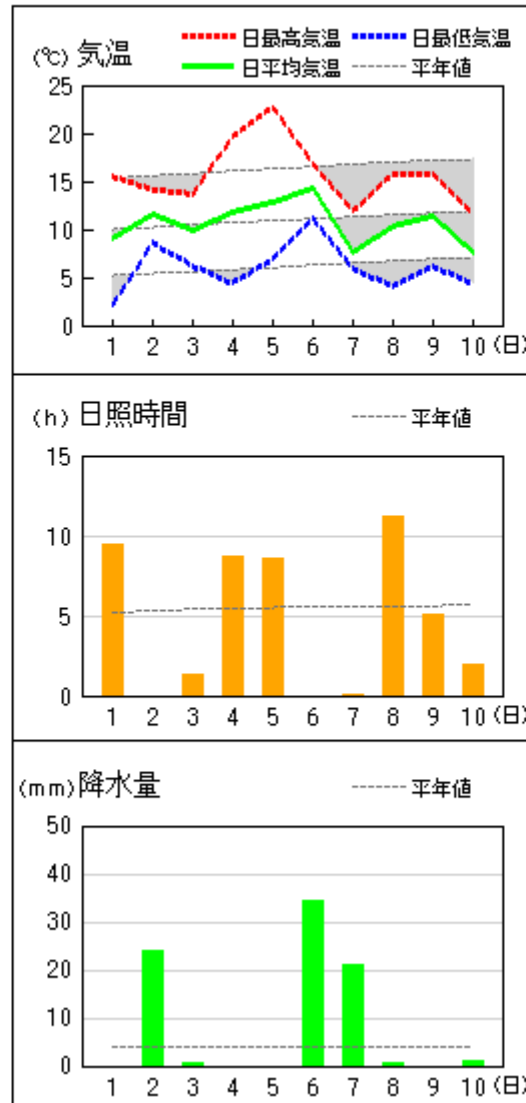
注：地上気象観測における平年の統計期間は、松江、浜田、西郷とも 1981～2010 年の 30 年間である。

アメダス 気象経過図：2013年04月01日-2013年04月10日

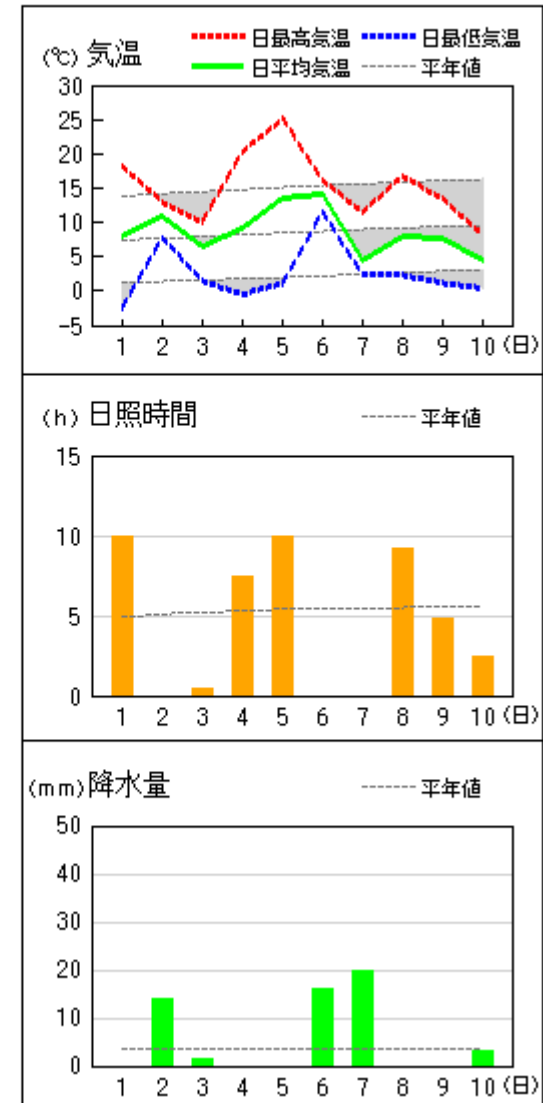
西郷



松江

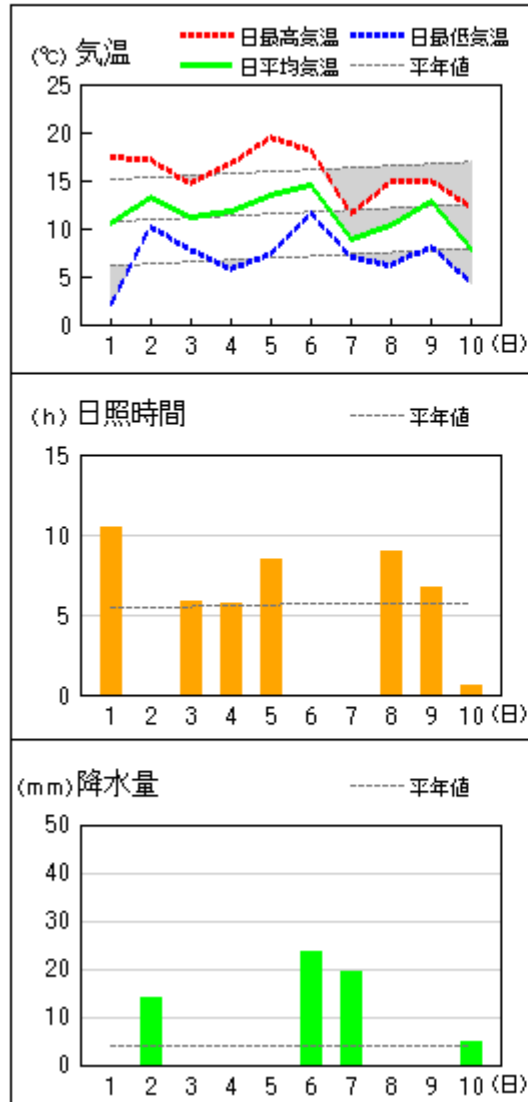


横田

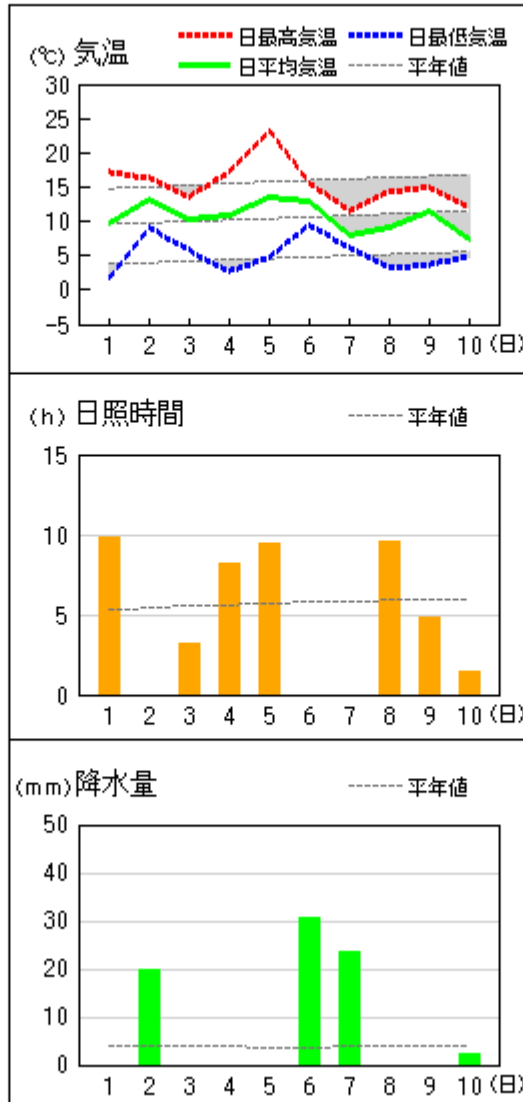


アメダス 気象経過図：2013年04月01日-2013年04月10日

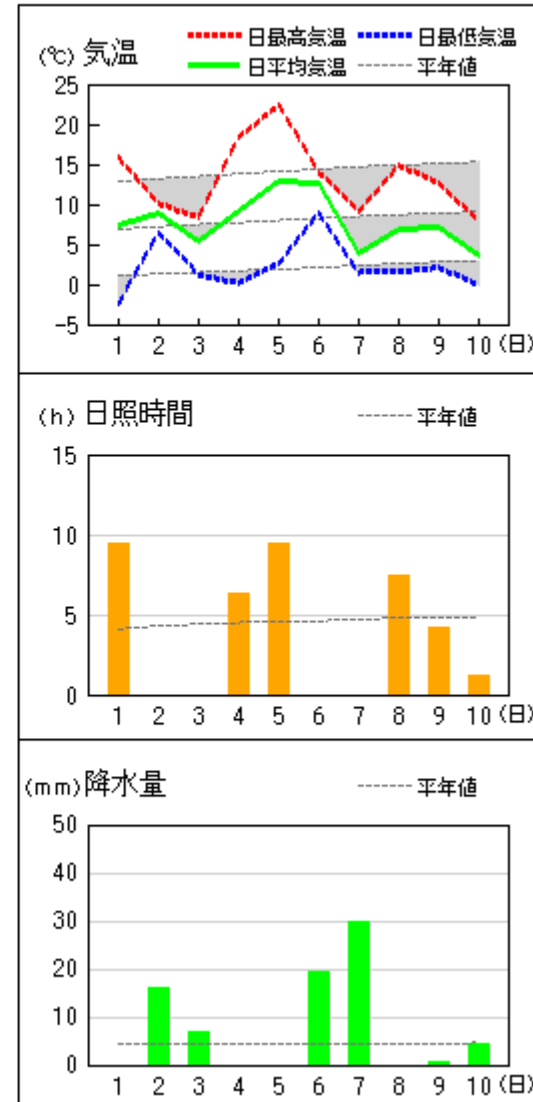
浜田



出雲

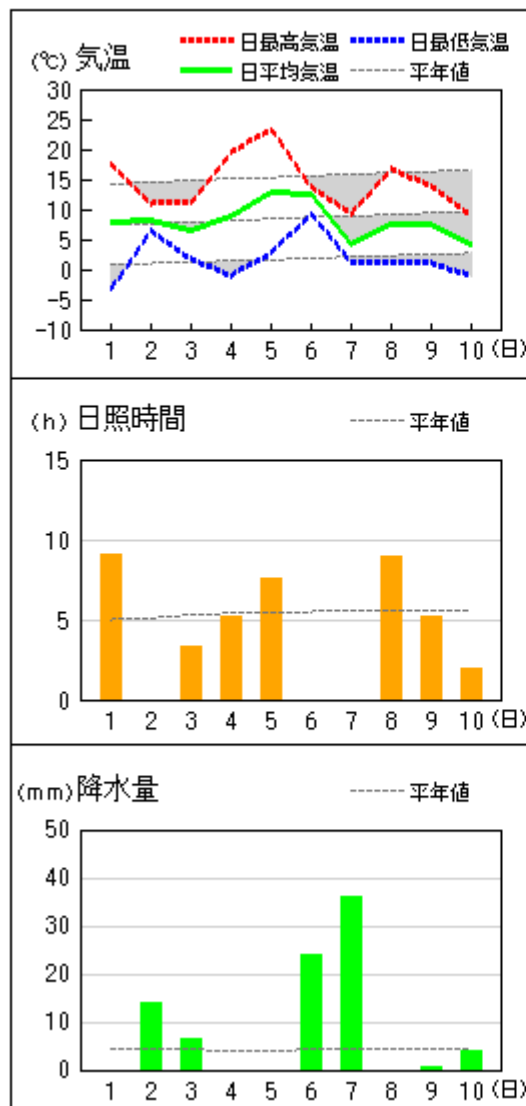


赤名

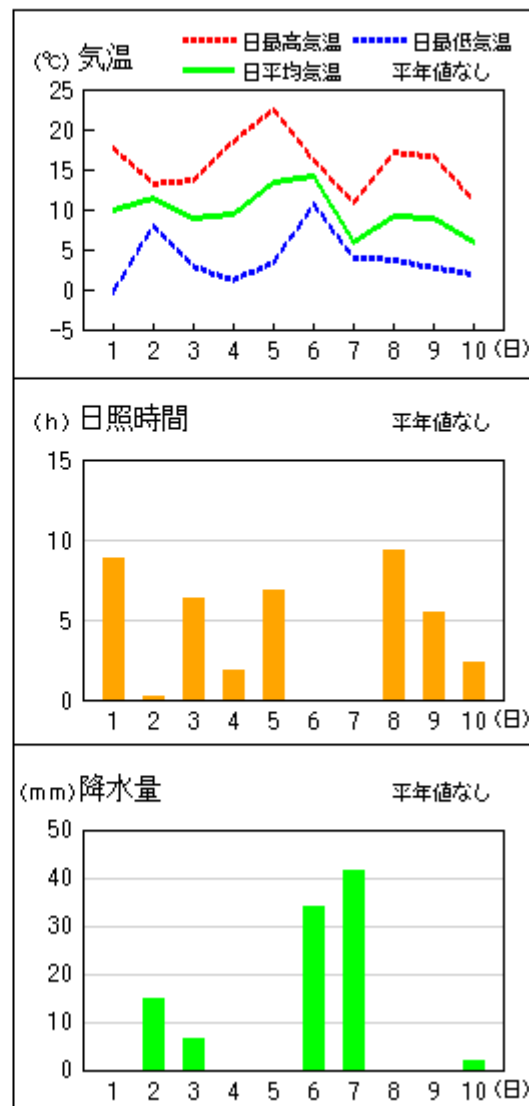


アメダス 気象経過図：2013年04月01日-2013年04月10日

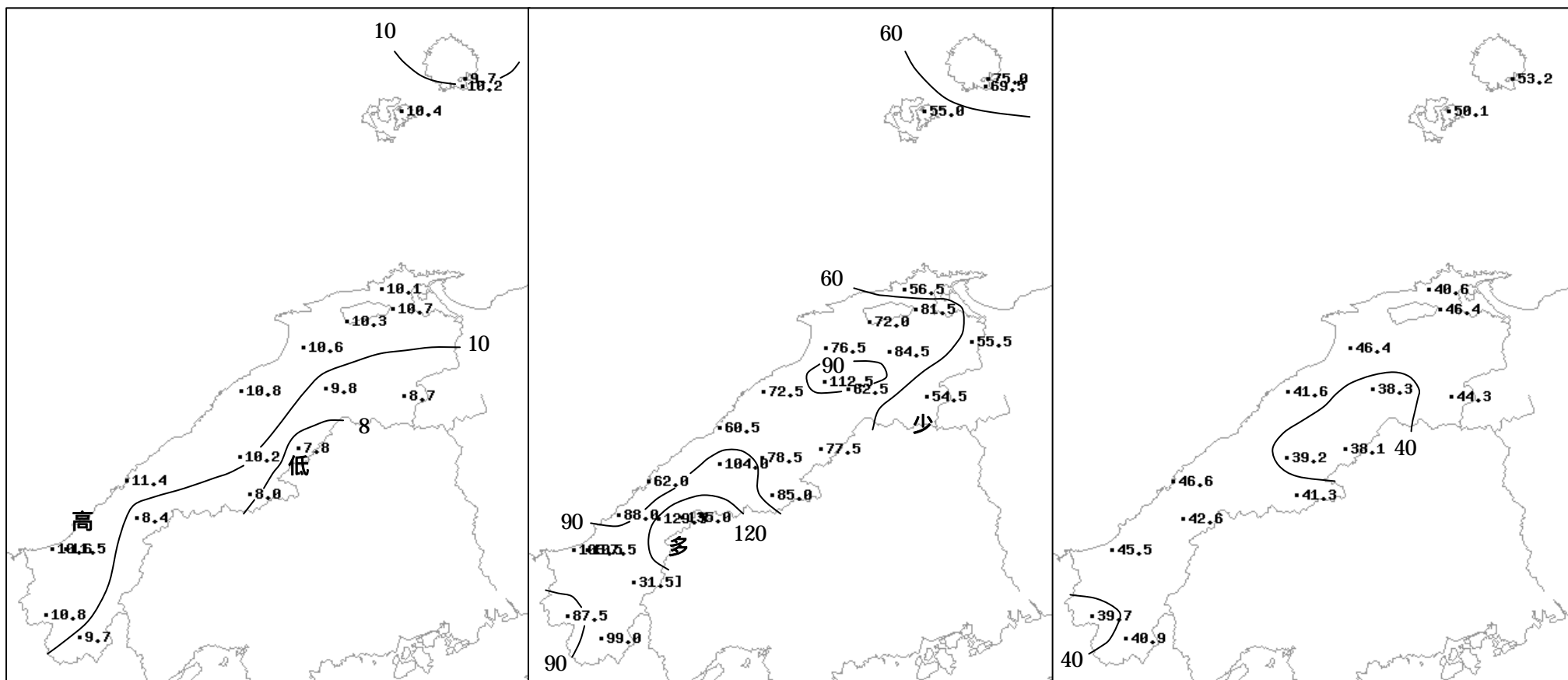
瑞穂



吉賀



2013年（平成25年）4月上旬の気象分布図



]: 統計値を求める対象となる資料が、許容する範囲内の資料数を満たさず、十分な信頼を保証できない値。

平均気温 ()

降水量 (mm)

日照時間 (h)

地域気象観測旬報

2013年4月1日～10日 島根県 (68)
(1/5)

観測所名	西郷										10 以上積算気温			57
	気温()			風向・風速(m/s)						降水量(mm)			日照(h)	
	平均	最高	最低	平均	最多	最大	風向	瞬間	風向	日計	1時間	10分		
1	7.8	12.6	0.1	3.6	E	7.6	E	10.5	E	0.0	0.0	0.0	9.6	
2	10.6	16.4	6.5	2.3	NW	5.4	S	9.0	S	14.5	4.5	2.0	0.5	
3	9.5	12.1	5.9	3.2	NW	5.9	NW	10.5	WNW	1.0	0.5	0.5	1.0	
4	11.3	18.7	5.0	2.4	NW	5.7	SW	7.6	SW	0.0	0.0	0.0	8.9	
5	11.3	15.8	5.6	3.2	ENE	6.9	ENE	10.2	E	0.0	0.0	0.0	9.4	
6	12.2	14.9	8.7	3.1	ENE	8.2	ENE	14.5	NE	44.5	8.0	2.0	0.0	
7	6.6	13.1	1.6	5.1	WNW	8.9	NW	18.7	WNW	11.5	2.5	1.0	0.1	
8	8.0	13.8	0.6	3.0	WSW	7.2	WSW	10.5	WSW	0.0	0.0	0.0	10.9	
9	12.0	14.4	5.9	6.1	WSW	11.3	WSW	18.8	W	0.0	0.0	0.0	9.0	
10	7.3	10.9	1.7	3.9	WNW	8.1	WSW	17.3	W	3.5	1.5	1.5	3.8	
前半旬	10.1	15.1	4.6	2.9	NW					15.5			29.4	
後半旬	9.2	13.4	3.7	4.2	WNW					59.5			23.8	
旬	9.7	14.3	4.2	3.6	NW					75.0			53.2	
平年差/比	-0.4	-0.6	-0.8							199			89	

観測所名	西郷岬										10 以上積算気温			61
	気温()			風向・風速(m/s)						降水量(mm)			日照(h)	
	平均	最高	最低	平均	最多	最大	風向	瞬間	風向	日計	1時間	10分		
1	8.6	11.8	2.3	5.0	ENE	9.9	NE	12.3	NE	0.0	0.0	0.0	0.0	
2	11.4	15.4	8.3	2.9	S	8.3	NW	12.3	NW	12.0	3.5	1.5	0.0	
3	9.7	11.9	8.3	4.9	NW	7.9	NW	14.4	NW	1.5	1.0	0.5	0.0	
4	12.1	17.2	7.7	3.4	E	5.9	SW	7.2	SW	0.0	0.0	0.0	0.0	
5	11.8	14.7	8.7	5.6	NE	9.5	NE	10.8	NE	0.0	0.0	0.0	0.0	
6	13.3	16.5	11.0	5.1	NE	12	NE	15.9	NE	43.0	8.0	2.0	0.0	
7	6.7	12.7	4.2	7.8	NW	11.9	WNW	20.1	WNW	8.0	2.5	1.0	0.0	
8	9.8	13.2	4.2	4.2	WSW	7.1	WSW	9.8	WSW	0.0	0.0	0.0	0.0	
9	11.9	14.5	9.4	9.2	WSW	14.8	WSW	20.1	WSW	0.0	0.0	0.0	0.0	
10	6.7	10.3	2.0	5.3	WNW	12.4	WNW	17.5	NW	5.0	2.5	2.0	0.0	
前半旬	10.7	14.2	7.1	4.4	ENE					13.5			0.0	
後半旬	9.7	13.4	6.2	6.3	WSW					56.0			0.0	
旬	10.2	13.8	6.6	5.3	WNW					69.5			0.0	
平年差/比	-0.3	-0.3	+0.3							225			0.0	

観測所名	海士										10 以上積算気温			62
	気温()			風向・風速(m/s)						降水量(mm)			日照(h)	
	平均	最高	最低	平均	最多	最大	風向	瞬間	風向	日計	1時間	10分		
1	8.5	12.6	-0.5	2.4	E	4.9	ENE	9.9	ESE	0.0	0.0	0.0	9.6	
2	11.8	17.2	6.8	1.1	S	3.4	W	7.0	NNE	10.0	4.0	1.5	0.1	
3	9.5	11.7	4.9	2.9	W	6	W	12.0	W	1.0	0.5	0.5	1.1	
4	12.8	18.8	5.6	1.6	SW	3.9	WSW	7.6	SW	0.0	0.0	0.0	8.1	
5	11.7	17.2	4.7	1.6	E	5.3	ESE	10.5	ESE	0.0	0.0	0.0	9.3	
6	13.0	16.5	7.8	2.5	E	7.6	ENE	13.8	ENE	37.5	7.0	1.5	0.0	
7	7.4	13.6	5.4	5.2	W	8.9	W	17.5	W	3.5	1.0	0.5	0.1	
8	9.5	13.9	1.0	2.5	SW	4.7	SW	9.2	SSW	0.0	0.0	0.0	10.6	
9	12.6	15.1	10.3	5.4	WSW	9.8	W	17.4	W	0.0	0.0	0.0	7.1	
10	7.5	11.1	1.5	3.3	W	6.8	WSW	12.9	W	3.0	2.0	1.0	4.1	
前半旬	10.9	15.5	4.3	1.9	E					11.0			28.2	
後半旬	10.0	14.0	5.2	3.8	WSW					44.0			21.9	
旬	10.4	14.8	4.8	2.9	W					55.0			50.1	
平年差/比	-0.1	0.0	-0.4							155			86	

観測所名	鹿島										10 以上積算気温			49
	気温()			風向・風速(m/s)						降水量(mm)			日照(h)	
	平均	最高	最低	平均	最多	最大	風向	瞬間	風向	日計	1時間	10分		
1	8.4	16.6	-0.9	1.4	E	6.3	ESE	10.0	ESE	0.0	0.0	0.0	9.0	
2	11.3	14.5	5.9	1.4	WSW	4	S	7.7	N	17.0	3.5	1.5	0.0	
3	9.3	12.5	4.7	3.0	WNW	5.7	WNW	11.9	NW	0.0	0.0	0.0	0.8	
4	10.7	17.9	3.3	1.4	ENE	5.3	W	7.6	W	0.0	0.0	0.0	8.7	
5	12.6	21.8	3.0	1.4	E	4.9	N	8.8	N	0.0	0.0	0.0	8.0	
6	14.2	17.4	9.0	2.9	ESE	7.5	W	12.7	NE	22.0	7.0	1.5	0.0	
7	7.6	12.1	5.8	4.6	WNW	9.2	W	16.1	NW	16.0	4.5	1.5	0.0	
8	9.4	14.6	4.1	2.6	WNW	7.6	W	12.8	W	0.0	0.0	0.0	7.6	
9	9.9	14.4	5.0	3.6	W	9.1	W	13.6	WNW	0.0	0.0	0.0	4.9	
10	7.4	11.5	3.5	3.7	W	6.8	W	12.9	W	1.5	1.0	0.5	1.6	
前半旬	10.5	16.7	3.2	1.7	W					17.0			26.5	
後半旬	9.7	14.0	5.5	3.5	WNW					39.5			14.1	
旬	10.1	15.3	4.3	2.6	W					56.5			40.6	
平年差/比	-0.4	-0.5	-0.7							147			70	

-) : 統計値を求める対象となる資料の一部が欠けているが、その範囲が許容の範囲内の値。
-] : 統計値を求める対象となる資料が、許容する範囲内の資料数を満たさず、十分な信頼を保證できない値。
- x : 統計値を求める対象となる資料が、参考値もしくは欠測により全く統計値を求めることができない。

地域気象観測旬報

2013年4月1日～10日 島根県 (68)
(2/5)

観測所名	斐川									10 以上積算気温			60	
	気温()			風向・風速(m/s)						降水量(mm)				日照 (h)
	平均	最高	最低	平均	最多	最大	風向	瞬間	風向	日計	1時間	10分		
1	8.5	16.0	1.0	4.8	ENE	9.2	ENE	11.3	ESE	0.0	0.0	0.0		
2	11.9	15.0	6.7	2.1	WSW	4.8	W	6.7	SSE	24.0	4.5	1.5		
3	9.8	13.4	5.9	5.7	NW	11.9	NNW	14.4	NW	0.0	0.5	0.0		
4	11.2	18.8	3.0	3.2	W	6.2	ENE	7.7	ENE	0.0	0.0	0.0		
5	12.8	21.6	4.7	3.6	ENE	8.1	ENE	9.8	ENE	0.0	0.0	0.0		
6	13.2	15.9	10.0	3.6	E	9.7	WSW	12.9	WSW	32.0	9.5	2.0		
7	7.9	12.0	6.2	8.5	WNW	13.4	WNW	19.0	WNW	12.0	2.0	1.0		
8	9.6	14.9	3.2	4.9	S	9.5	W	12.3	WSW	0.0	0.0	0.0		
9	10.6	15.0	4.9	5.6	WSW	11.5	WSW	15.9	WSW	0.0	0.0	0.0		
10	7.4	11.3	3.6	5.5	WNW	11.0	WNW	14.9	NW	4.0	3.0	2.0		
前半旬	10.8	17.0	4.3	3.9	ENE					24.0				
後半旬	9.7	13.8	5.6	5.6	WNW					48.0				
旬	10.3	15.4	4.9	4.8	WNW					72.0				
平年差/比	-0.7	-1.0	-0.5							190				

観測所名	松江									10 以上積算気温			72	
	気温()			風向・風速(m/s)						降水量(mm)				日照 (h)
	平均	最高	最低	平均	最多	最大	風向	瞬間	風向	日計	1時間	10分		
1	9.1	15.5	2.1	3.0	E	6.6	E	11.2	E	0.0	0.0	0.0	9.5	
2	11.5	14.1	8.6	2.1	ENE	4.5	W	6.4	W	24.0	5.0	2.0	0.0	
3	9.9	13.7	6.2	5.3	WNW	8.9	NW	14.8	NW	0.5	0.5	0.5	1.3	
4	11.8	19.7	4.4	2.3	E	5.6	W	7.6	W	0.0	0.0	0.0	8.7	
5	12.9	22.7	6.9	3.0	ESE	6.6	ESE	9.9	ESE	0.0	0.0	0.0	8.6	
6	14.3	16.8	11.1	3.7	E	11.5	WSW	16.1	W	34.5	10.5	2.5	0.0	
7	7.7	11.9	5.9	8.3	WNW	12.2	WSW	20.4	WNW	21.0	4.5	1.5	0.1	
8	10.3	15.8	4.1	3.4	W	9.2	WSW	13.0	W	0.5	0.5	0.5	11.2	
9	11.3	15.8	6.1	5.2	WSW	13.1	WSW	20.5	WSW	0.0	0.0	0.0	5.1	
10	7.7	11.6	4.4	5.3	WSW	9.7	WNW	14.8	WNW	1.0	0.5	0.5	1.9	
前半旬	11.0	17.1	5.6	3.1	ESE					24.5			28.1	
後半旬	10.3	14.4	6.3	5.2	WSW					57.0			18.3	
旬	10.7	15.8	6.0	4.2	W					81.5			46.4	
平年差/比	-0.4	-0.8	-0.1							200			83	

観測所名	出雲									10 以上積算気温			72	
	気温()			風向・風速(m/s)						降水量(mm)				日照 (h)
	平均	最高	最低	平均	最多	最大	風向	瞬間	風向	日計	1時間	10分		
1	9.6	17.2	1.8	3.5	ENE	6.7	NE	9.8	ENE	0.0	0.0	0.0	9.8	
2	13.2	16.3	9.1	2.8	S	6.2	S	14.2	S	20.0	5.5	2.0	0.0	
3	10.2	13.6	5.8	3.1	NW	6.3	WNW	11.8	NW	0.0	0.0	0.0	3.2	
4	10.8	17.2	2.7	1.6	W	4.9	WSW	7.9	W	0.0	0.0	0.0	8.2	
5	13.5	23.2	4.8	2.0	NE	6.4	NE	9.9	NE	0.0	0.0	0.0	9.4	
6	13.0	15.6	9.5	2.3	ENE	6.5	WSW	12.5	WSW	30.5	8.5	2.0	0.0	
7	8.0	11.6	6.2	5.3	WNW	8.9	WNW	17.2	WNW	23.5	6.0	1.5	0.0	
8	9.1	14.3	3.2	2.5	W	6.8	W	12.3	W	0.0	0.0	0.0	9.6	
9	11.5	15.0	3.7	4.2	WSW	9	WSW	18.0	W	0.0	0.0	0.0	4.8	
10	7.4	11.9	4.9	3.6	WSW	7.4	WNW	14.5	W	2.5	1.5	0.5	1.4	
前半旬	11.5	17.5	4.8	2.6	ENE					20.0			30.6	
後半旬	9.8	13.7	5.5	3.6	W					56.5			15.8	
旬	10.6	15.6	5.2	3.1	W					76.5			46.4	
平年差/比	0.0	-0.4	+0.6							196			78	

観測所名	大田									10 以上積算気温			84	
	気温()			風向・風速(m/s)						降水量(mm)				日照 (h)
	平均	最高	最低	平均	最多	最大	風向	瞬間	風向	日計	1時間	10分		
1	10.7	18.9	0.4	1.7	SE	4.6	SSE	9.1	SE	0.0	0.0	0.0	10.1	
2	12.0	14.2	10.5	2.1	SE	4.4	NW	9.6	SE	19.5	4.0	1.5	0.0	
3	10.3	14.3	6.1	3.5	NW	6.1	NW	11.8	NNW	0.0	0.0	0.0	2.4	
4	11.5	18.6	5.4	1.8	NW	4.1	NW	7.2	WNW	0.0	0.0	0.0	6.6	
5	13.6	23.6	6.0	1.6	SE	4.5	NNW	9.1	N	0.0	0.0	0.0	9.3	
6	14.0	17.6	10.5	1.4	WNW	4.9	WNW	10.5	WSW	28.5	5.0	1.5	0.0	
7	7.8	11.3	6.1	4.8	NW	7.9	NW	17.1	NNW	18.0	6.0	1.5	0.0	
8	9.7	15.9	4.2	2.1	SE	4.4	WNW	9.3	WNW	0.0	0.0	0.0	8.5	
9	11.5	15.9	6.9	3.1	W	5.6	WNW	12.4	WNW	0.0	0.0	0.0	4.1	
10	6.8	11.4	3.8	2.7	W	5.7	WNW	12.0	WNW	6.5	2.5	1.5	0.6	
前半旬	11.6	17.9	5.7	2.1	SE					19.5			28.4	
後半旬	10.0	14.4	6.3	2.8	NW					53.0			13.2	
旬	10.8	16.2	6.0	2.5	NW					72.5			41.6	
平年差/比	-0.6	-0.7	+0.2							176			69	

地域気象観測旬報

2013年4月1日～10日 島根県 (68)
(3/5)

観測所名	掛合										10 以上積算気温			日照 (h)
	気温()			風向・風速(m/s)						降水量(mm)				
	平均	最高	最低	平均	最多	最大	風向	瞬間	風向	日計	1時間	10分		
1	9.1	19.4	-1.1	1.2	SSE	4.1	SSE	6.2	SSE	0.0	0.0	0.0	8.7	
2	12.2	14.7	8.6	1.9	SSE	3.9	S	8.6	SSE	10.0	3.0	1.0	0.0	
3	8.1	11.6	3.7	2.4	N	6.9	N	13.9	N	1.5	0.5	0.5	0.4	
4	10.6	20.9	2.2	1.1	SSE	4	N	7.2	N	0.0	0.0	0.0	6.5	
5	13.6	25.3	4.0	1.1	SSE	4.2	SSE	7.6	SW	0.0	0.0	0.0	8.6	
6	13.5	17.0	9.1	1.4	SSE	6.3	SSE	10.7	SSE	20.5	7.0	1.5	0.0	
7	6.0	11.4	4.0	2.4	NNE	6.6	NNE	15.5	N	26.5	4.0	1.0	0.0	
8	8.8	17.5	2.7	1.3	SSE	4.7	NW	8.8	N	0.5	0.5	0.5	8.5	
9	10.6	14.2	4.8	2.7	SSE	5.6	SSE	11.5	SSE	0.0	0.0	0.0	3.6	
10	5.9	10.2	2.7	2.2	N	4.7	NW	8.9	SSE	3.5	2.0	0.5	2.0	
前半旬	10.7	18.4	3.5	1.5	SSE					11.5			24.2	
後半旬	9.0	14.1	4.7	2.0	SSE					51.0			14.1	
旬	9.8	16.2	4.1	1.8	SSE					62.5			38.3	
平年差/比	+0.1	+0.1	+0.8							140			76	

観測所名	赤名										10 以上積算気温			日照 (h)
	気温()			風向・風速(m/s)						降水量(mm)				
	平均	最高	最低	平均	最多	最大	風向	瞬間	風向	日計	1時間	10分		
1	7.3	15.8	-2.4	1.6	SSE	4.8	SE	9.1	SE	0.0	0.0	0.0	9.5	
2	8.8	10.1	6.5	1.0	N	2.9	SE	6.2	SE	16.0	3.5	1.5	0.0	
3	5.5	8.4	1.2	1.9	N	3.8	N	10.7	N	7.0	4.5	1.5	0.0	
4	9.2	18.4	0.2	0.8	N	2.6	N	4.7	NNW	0.0	0.0	0.0	6.3	
5	12.8	22.4	2.6	1.2	SSE	5	SE	10.8	SSE	0.0	0.0	0.0	9.5	
6	12.6	14.0	9.0	2.0	SE	6.3	SE	12.7	SE	19.5	4.0	1.0	0.0	
7	3.8	9.1	1.5	2.3	N	6	NNW	13.2	NNW	30.0	3.5	1.0	0.0	
8	6.9	14.9	1.6	0.7	SSE	3	N	6.0	NNW	0.0	0.0	0.0	7.4	
9	7.2	12.7	2.1	1.1	S	2.8	SSE	7.1	SE	0.5	0.5	0.5	4.2	
10	3.7	7.8	0.0	1.1	NNE	3.2	N	7.6	N	4.5	1.5	0.5	1.2	
前半旬	8.7	15.0	1.6	1.3	SSE					23.0			25.3	
後半旬	6.8	11.7	2.8	1.4	N					54.5			12.8	
旬	7.8	13.4	2.2	1.4	N					77.5			38.1	
平年差/比	-0.5	-1.1	+0.2							167			80	

観測所名	横田										10 以上積算気温			日照 (h)
	気温()			風向・風速(m/s)						降水量(mm)				
	平均	最高	最低	平均	最多	最大	風向	瞬間	風向	日計	1時間	10分		
1	8.0	18.2	-2.5	1.1	SSW	4	SSW	7.9	SSW	0.0	0.0	0.0	10.0	
2	10.8	13.0	7.7	1.7	S	4.2	W	10.3	SSE	14.0	4.5	1.5	0.0	
3	6.4	10.1	1.5	2.6	WNW	6.4	NW	12.2	NW	1.5	1.5	0.5	0.5	
4	9.2	20.3	-0.5	1.1	WNW	5.5	NNE	7.8	NNE	0.0	0.0	0.0	7.5	
5	13.5	25.1	1.1	1.1	S	4.7	S	9.0	S	0.0	0.0	0.0	9.9	
6	14.0	16.1	11.5	2.7	ESE	5.9	W	19.1	E	16.0	4.0	1.0	0.0	
7	4.6	11.5	2.3	4.1	W	8.4	WNW	17.4	WNW	20.0	2.0	1.0	0.0	
8	7.9	16.8	2.3	1.2	WNW	4.3	W	6.9	W	0.0	1.0	0.0	9.2	
9	7.8	13.4	1.2	3.0	W	7.3	WSW	12.9	WNW	0.0	0.0	0.0	4.8	
10	4.5	8.2	0.4	2.6	WNW	5.3	WNW	10.1	WNW	3.0	1.5	0.5	2.4	
前半旬	9.6	17.3	1.5	1.5	WNW					15.5			27.9	
後半旬	7.8	13.2	3.5	2.7	W					39.0			16.4	
旬	8.7	15.3	2.5	2.1	WNW					54.5			44.3	
平年差/比	0.0	-0.3	+0.4							153			79	

観測所名	川本										10 以上積算気温			日照 (h)
	気温()			風向・風速(m/s)						降水量(mm)				
	平均	最高	最低	平均	最多	最大	風向	瞬間	風向	日計	1時間	10分		
1	10.9	20.8	0.5	1.7	SSE	4	SSE	9.3	SW	0.0	0.0	0.0	9.6	
2	11.2	13.7	9.0	1.4	ENE	3.8	ESE	8.2	ESE	17.0	3.5	1.5	0.0	
3	9.1	14.0	5.1	1.4	W	4	W	8.1	WNW	2.0	1.0	0.5	3.0	
4	10.8	20.9	4.2	0.8	N	3.3	N	5.4	NNE	0.0	0.0	0.0	4.8	
5	14.8	26.1	7.6	1.5	SSW	5.7	SSW	9.3	SSW	0.0	0.0	0.0	7.4	
6	14.4	16.5	10.6	2.1	W	4.8	WSW	10.2	NNE	22.5	4.0	1.0	0.0	
7	6.4	10.9	3.2	2.0	W	4.6	WSW	11.6	N	31.0	4.5	1.5	0.0	
8	8.9	17.9	3.5	1.1	NNW	3.5	SW	6.2	WNW	0.0	0.0	0.0	8.4	
9	9.6	15.4	3.4	2.3	WSW	5.7	SW	12.3	W	0.0	0.0	0.0	5.0	
10	6.2	10.8	1.8	1.9	WSW	4.8	SSW	8.4	SSW	6.0	2.5	1.0	1.0	
前半旬	11.4	19.1	5.3	1.4	W					19.0			24.8	
後半旬	9.1	14.3	4.5	1.9	WSW					59.5			14.4	
旬	10.2	16.7	4.9	1.6	WSW					78.5			39.2	
平年差/比	+0.1	-0.1	+1.1							179			77	

地域気象観測旬報

2013年4月1日～10日 島根県 (68)
(4/5)

観測所名	浜田										10 以上積算気温			98
日付	気温()			風向・風速(m/s)						降水量(mm)			日照(h)	
	平均	最高	最低	平均	最多	最大	風向	瞬間	風向	日計	1時間	10分		
1	10.5	17.4	2.1	2.7	ENE	4.4	ENE	6.6	NNE	0.0	0.0	0.0	10.4	
2	13.2	17.1	10.2	2.5	NNE	6.3	NNE	10.7	NNE	14.0	3.5	2.0	0.0	
3	11.1	14.6	7.7	3.9	WNW	9.4	WNW	13.7	WNW	0.0	0.0	0.0	5.8	
4	11.7	16.7	5.8	2.4	ENE	4.2	WSW	5.5	W	0.0	0.0	0.0	5.7	
5	13.4	19.5	7.3	2.2	ENE	4.4	N	5.7	N	0.0	0.0	0.0	8.5	
6	14.4	18.1	11.5	3.2	ENE	9.5	WNW	15.0	WNW	23.5	6.0	2.0	0.0	
7	8.8	11.5	7.0	5.0	WNW	9.6	WNW	18.5	WNW	19.5	4.5	1.5	0.0	
8	10.4	14.9	6.1	3.4	WSW	8.1	SW	10.2	SW	0.0	0.0	0.0	8.9	
9	12.8	15.0	8.1	8.4	WSW	14.3	WSW	20.2	WSW	0.0	0.0	0.0	6.7	
10	7.8	12.2	4.3	4.9	W	10.3	SW	16.7	W	5.0	2.5	1.0	0.6	
前半旬	12.0	17.1	6.6	2.7	ENE					14.0			30.4	
後半旬	10.8	14.3	7.4	5.0	WSW					48.0			16.2	
旬	11.4	15.7	7.0	3.9	ENE					62.0			46.6	
平年差/比	-0.3	-0.5	+0.1							145			82	

観測所名	瑞穂										10 以上積算気温			25
日付	気温()			風向・風速(m/s)						降水量(mm)			日照(h)	
	平均	最高	最低	平均	最多	最大	風向	瞬間	風向	日計	1時間	10分		
1	7.8	17.6	-3.3	1.5	SSE	4.7	E	8.9	SSW	0.0	0.0	0.0	9.1	
2	8.2	11.0	6.4	1.5	E	3.4	E	6.6	WNW	14.0	3.0	1.5	0.0	
3	6.6	11.1	1.7	1.9	WNW	5.3	WNW	11.4	WNW	6.5	5.0	1.5	3.3	
4	8.9	19.5	-1.0	0.7	W	2.8	WNW	5.6	W	0.0	0.0	0.0	5.2	
5	12.7	23.3	2.7	1.3	WSW	4.7	E	10.0	SSW	0.0	0.0	0.0	7.6	
6	12.5	13.7	9.3	2.5	E	6.4	W	11.0	WNW	24.0	5.5	1.5	0.0	
7	4.2	9.3	1.1	2.8	WNW	6.4	W	13.9	NW	36.0	6.0	1.5	0.0	
8	7.6	16.7	1.2	1.0	WNW	4.3	WNW	8.3	W	0.0	0.0	0.0	8.9	
9	7.4	13.9	1.1	2.5	W	7.3	WNW	14.9	W	0.5	0.5	0.5	5.2	
10	4.3	9.0	-1.1	2.0	WNW	6.2	W	13.6	WNW	4.0	1.5	1.0	2.0	
前半旬	8.8	16.5	1.3	1.4	WNW					20.5			25.2	
後半旬	7.2	12.5	2.3	2.2	W					64.5			16.1	
旬	8.0	14.5	1.8	1.8	W					85.0			41.3	
平年差/比	-0.6	-1.2	+0.1							195			73	

観測所名	弥栄										10 以上積算気温			36
日付	気温()			風向・風速(m/s)						降水量(mm)			日照(h)	
	平均	最高	最低	平均	最多	最大	風向	瞬間	風向	日計	1時間	10分		
1	8.4	18.9	-2.1	1.2	N	5.4	SE	9.3	SE	0.0	0.0	0.0	10.4	
2	10.9	13.8	6.8	1.0	N	4.7	N	8.3	NNE	42.5	10.0	4.5	0.0	
3	7.2	12.4	1.9	2.4	NW	6	N	12.1	N	1.5	2.0	0.5	4.5	
4	8.8	18.1	-0.5	0.7	N	3.4	N	5.7	W	0.0	0.0	0.0	5.7	
5	12.2	23.9	1.2	1.4	N	4.5	N	9.3	SE	0.0	0.0	0.0	8.0	
6	13.1	16.1	8.9	2.3	N	6.1	SE	13.5	SE	29.5	4.0	1.0	0.0	
7	4.5	8.9	2.8	2.9	NW	6.1	NW	13.7	N	47.0	9.0	2.5	0.0	
8	7.0	14.4	1.8	1.0	SW	3.7	W	7.1	W	0.0	0.0	0.0	8.0	
9	8.3	13.2	1.1	2.1	S	4.9	W	11.3	WNW	0.0	0.0	0.0	5.2	
10	3.8	8.2	-0.6	1.3	W	4	W	11.4	WSW	9.0	3.0	1.5	0.8	
前半旬	9.5	17.4	1.5	1.3	N					44.0			28.6	
後半旬	7.3	12.2	2.8	1.9	W					85.5			14.0	
旬	8.4	14.8	2.1	1.6	N					129.5			42.6	
平年差/比	-0.4	-0.4	0.0							271			80	

観測所名	高津										10 以上積算気温			72
日付	気温()			風向・風速(m/s)						降水量(mm)			日照(h)	
	平均	最高	最低	平均	最多	最大	風向	瞬間	風向	日計	1時間	10分		
1	9.1	14.8	1.3	2.8	SSE	7.4	SSE	9.8	SSE	0.0	0.0	0.0	0.0	
2	13.2	15.3	10.2	3.7	SSE	9.2	SSE	12.9	SSE	38.0	21.0	13.0	0.0	
3	10.5	13.7	6.8	4.3	NW	9.8	NW	12.9	NW	0.0	1.0	0.0	0.0	
4	10.7	15.7	5.4	2.6	SSE	5.1	WNW	7.2	S	0.0	0.0	0.0	0.0	
5	12.5	20.7	6.6	2.7	SSE	5.4	SSE	7.7	S	0.0	0.0	0.0	0.0	
6	14.0	18.2	11.0	3.1	WNW	9.7	NW	12.3	NW	36.0	7.0	2.0	2.0	
7	8.2	11.2	6.1	8.1	NW	15.2	NW	20.6	NW	25.5	6.5	1.5	1.5	
8	9.8	14.1	5.8	4.1	SSE	8	WNW	10.3	WNW	0.0	0.0	0.0	0.0	
9	11.2	16.3	6.5	5.7	WSW	12.5	W	17.0	W	0.0	0.0	0.0	0.0	
10	7.1	11.4	3.8	5.7	WNW	11.2	W	15.4	W	4.0	2.0	1.0	1.0	
前半旬	11.2	16.0	6.1	3.2	SSE					38.0			0.0	
後半旬	10.1	14.2	6.6	5.3	WNW					65.5			0.0	
旬	10.6	15.1	6.4	4.3	SSE					103.5			0.0	
平年差/比	-0.8	-1.2	-0.1							277			0.0	

地域気象観測旬報

2013年4月1日～10日 島根県 (68)
(5/5)

観測所名	益田										10 以上積算気温			98
日付	気温()			風向・風速(m/s)						降水量(mm)			日照(h)	
	平均	最高	最低	平均	最多	最大	風向	瞬間	風向	日計	1時間	10分		
1	10.4	17.0	1.2	1.5	SSE	3.5	S	6.0	S	0.0	0.0	0.0	10.5	
2	14.1	16.5	10.3	1.9	S	4.5	S	8.3	SSW	39.0	11.5	6.0	0.0	
3	11.4	14.3	6.9	2.2	NW	4.3	WNW	10.7	N	0.5	4.0	0.5	6.2	
4	11.4	17.4	4.6	1.2	SSE	3.5	WNW	5.8	WNW	0.0	0.0	0.0	4.7	
5	13.5	21.0	6.6	1.3	SE	3.5	WNW	5.7	NNE	0.0	0.0	0.0	8.5	
6	13.9	16.0	11.6	1.4	WNW	4.9	WNW	9.2	WNW	35.5	7.0	2.5	0.0	
7	8.9	11.8	7.2	3.2	WNW	6	WNW	12.3	WNW	28.5	7.0	2.0	0.0	
8	10.8	15.8	6.4	1.9	WNW	4.6	WNW	9.3	W	0.0	0.0	0.0	8.5	
9	12.0	17.2	6.3	2.7	WSW	5.1	WSW	13.4	SSW	0.0	0.0	0.0	5.9	
10	8.1	12.2	5.1	2.4	W	5	WNW	10.8	W	4.0	1.0	1.0	1.2	
前半旬	12.2	17.2	5.9	1.6	SSE					39.5			29.9	
後半旬	10.7	14.6	7.3	2.3	WNW					68.0			15.6	
旬	11.5	15.9	6.6	2.0	WNW					107.5			45.5	
平年差/比	-0.1	-0.8	+0.4							264			76	

観測所名	津和野										10 以上積算気温			95
日付	気温()			風向・風速(m/s)						降水量(mm)			日照(h)	
	平均	最高	最低	平均	最多	最大	風向	瞬間	風向	日計	1時間	10分		
1	11.3	20.9	0.7	1.8	S	4.9	S	8.3	S	0.0	0.0	0.0	9.4	
2	12.7	15.7	8.5	1.8	NNE	7.1	SW	12.8	WSW	19.0	6.5	2.0	0.0	
3	10.0	16.0	4.3	1.8	NE	5.4	NE	9.4	NNE	6.0	5.5	1.5	5.0	
4	10.0	18.6	1.7	0.9	S	3.6	N	6.5	NNE	0.0	0.0	0.0	1.9	
5	15.5	25.2	5.6	2.1	SSW	6.9	SSW	15.5	SSW	0.0	0.0	0.0	7.8	
6	15.2	18.4	10.8	2.9	SW	7.7	SSW	17.6	SSE	28.0	6.0	2.0	0.0	
7	6.6	11.1	4.4	1.5	NE	4.3	NE	11.2	SE	30.5	4.5	1.0	0.0	
8	10.3	18.8	4.7	1.0	NE	3.2	NE	6.1	SSW	0.0	0.0	0.0	9.5	
9	10.1	17.4	4.2	2.5	SSW	7.4	SSW	13.9	SSW	0.0	0.0	0.0	4.7	
10	6.3	11.6	3.1	1.6	S	4.6	SSE	9.4	S	4.0	2.5	1.0	1.4	
前半旬	11.9	19.3	4.2	1.7	S					25.0			24.1	
後半旬	9.7	15.5	5.4	1.9	NE					62.5			15.6	
旬	10.8	17.4	4.8	1.8	SSW					87.5			39.7	
平年差/比	0.0	-0.4	+0.3							186			80	

観測所名	吉賀										10 以上積算気温			39
日付	気温()			風向・風速(m/s)						降水量(mm)			日照(h)	
	平均	最高	最低	平均	最多	最大	風向	瞬間	風向	日計	1時間	10分		
1	9.9	17.6	-0.3	2.3	W	8	WSW	13.2	SW	0.0	0.0	0.0	8.8	
2	11.4	13.2	8.0	2.1	SW	7.3	NE	11.8	NE	15.0	3.5	1.0	0.2	
3	8.9	13.6	2.9	5.4	ENE	12.1	ENE	22.8	ENE	6.5	4.5	1.5	6.3	
4	9.3	18.5	1.1	1.0	NE	4.7	ENE	8.1	NE	0.0	0.0	0.0	1.8	
5	13.3	22.5	3.4	2.5	WSW	7.9	WSW	12.7	SW	0.0	0.0	0.0	6.8	
6	14.1	16.1	10.6	3.2	WSW	7.4	WSW	12.6	ENE	34.0	6.5	1.5	0.0	
7	5.8	10.8	3.9	5.1	NE	11.6	ENE	20.9	NE	41.5	5.5	1.5	0.0	
8	9.1	17.1	3.7	1.6	NE	4.4	NE	8.2	NE	0.0	0.0	0.0	9.3	
9	9.0	16.6	2.7	2.0	NE	9.2	SSW	15.9	SSW	0.0	0.0	0.0	5.4	
10	5.9	11.1	1.9	2.5	NNE	6.5	NE	14.7	ENE	2.0	1.5	0.5	2.3	
前半旬	10.6	17.1	3.0	2.7	NE					21.5			23.9	
後半旬	8.8	14.3	4.6	2.9	NE					77.5			17.0	
旬	9.7	15.7	3.8	2.8	NE					99.0			40.9	
平年差/比	//	//	//							//			//	

地域雨量観測旬報

2013年4月1日～10日 島根県 (68)

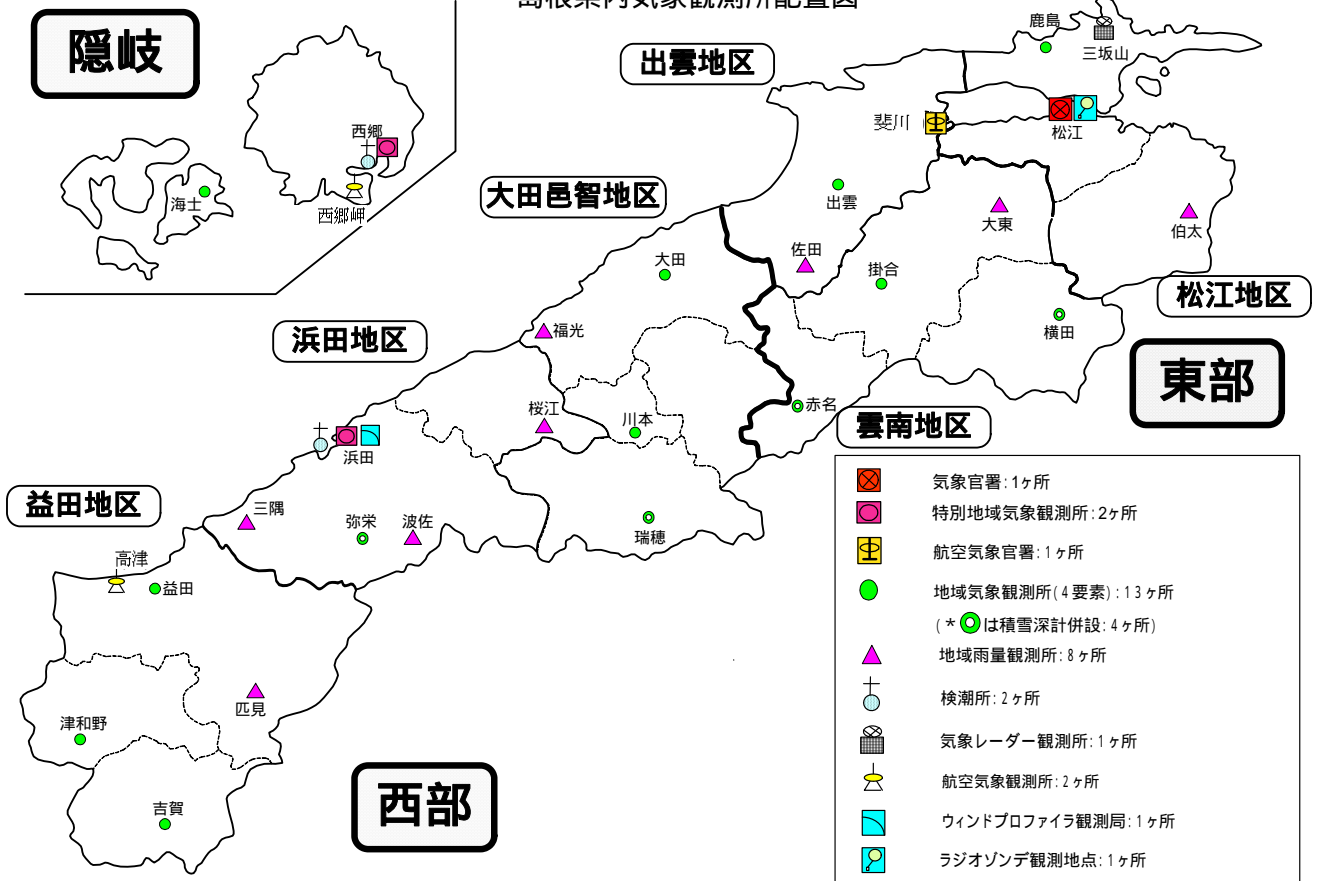
(1/1)

観測所名	大東				伯太				佐田				福光				桜江				三隅			
	降水量(mm)				降水量(mm)				降水量(mm)				降水量(mm)				降水量(mm)				降水量(mm)			
	日計	平年比	最大1時間	最大10分間	日計	平年比	最大1時間	最大10分間	日計	平年比	最大1時間	最大10分間	日計	平年比	最大1時間	最大10分間	日計	平年比	最大1時間	最大10分間	日計	平年比	最大1時間	最大10分間
1	0.0		0.0	0.0	0.0		0.0	0.0	0.0		0.0	0.0	0.0		0.0	0.0	0.0		0.0	0.0	0.0		0.0	0.0
2	21.5		7.0	2.0	20.0		5.5	1.5	22.0		5.0	1.5	16.0		4.0	1.5	24.5		6.0	2.0	16.5		4.5	2.5
3	1.0		1.0	0.5	1.0		1.0	0.5	6.5		2.5	1.0	0.5		0.5	0.5	0.5		0.5	0.5	3.5		3.5	1.5
4	0.0		0.0	0.0	0.0		0.0	0.0	0.0		0.0	0.0	0.0		0.0	0.0	0.0		0.0	0.0	0.0		0.0	0.0
5	0.0		0.0	0.0	0.0		0.0	0.0	0.0		0.0	0.0	0.0		0.0	0.0	0.0		0.0	0.0	0.0		0.0	0.0
半旬計/最大	22.5	119	7.0	2.0	21.0	107	5.5	1.5	28.5	127	5.0	1.5	16.5	92	4.0	1.5	25.0	116	6.0	2.0	20.0	100	4.5	2.5
6	29.0		11.0	3.0	16.0		6.0	1.5	36.0		10.5	2.5	22.5		3.5	1.0	23.0		3.5	1.0	38.5		7.5	2.5
7	28.5		4.5	1.0	17.5		4.0	1.0	40.0		6.5	1.5	17.0		4.5	1.0	48.5		9.0	3.0	26.0		7.5	2.5
8	0.0		0.0	0.0	0.5		0.5	0.5	0.0		0.0	0.0	0.0		0.0	0.0	0.0		0.0	0.0	0.0		0.0	0.0
9	0.0		0.0	0.0	0.0		0.0	0.0	0.0		0.0	0.0	0.0		0.0	0.0	0.0		0.0	0.0	0.0		0.0	0.0
10	4.5		1.5	1.0	0.5		0.5	0.5	8.0		3.0	1.0	4.5		3.0	2.0	7.5		3.0	1.0	3.5		2.0	1.5
半旬計/最大	62.0	343	11.0	3.0	34.5	182	6.0	1.5	84.0	378	10.5	2.5	44.0	244	4.5	2.0	79.0	382	9.0	3.0	68.0	340	7.5	2.5
旬計	84.5	222			55.5	143			112.5	245			60.5	158			104.0	229			88.0	206		
旬最大	29.0		11.0	3.0	20.0		6.0	1.5	40.0		10.5	2.5	22.5		4.5	2.0	48.5		9.0	3.0	38.5		7.5	2.5
起日	6		6	6	2		6	6	7		6	6	6		7	10	7		7	7	6		7	7

観測所名	波佐				匹見																				
	降水量(mm)				降水量(mm)				降水量(mm)				降水量(mm)				降水量(mm)				降水量(mm)				
	日計	平年比	最大1時間	最大10分間	日計	平年比	最大1時間	最大10分間	日計	平年比	最大1時間	最大10分間	日計	平年比	最大1時間	最大10分間	日計	平年比	最大1時間	最大10分間	日計	平年比	最大1時間	最大10分間	
1	0.0		0.0	0.0	0.0		0.0	0.0																	
2	32.0		10.5	4.5	21.0		6.5	2.5																	
3	2.0		2.0	2.0	5.0		6.5	1.5																	
4	0.0		0.0	0.0	0.0]		0.0]	0.0]																	
5	0.0		0.0	0.0																					
半旬計/最大	34.0	139	10.5	4.5	26.0]	×	6.5]	2.5]																	
6	30.5		5.0	1.5																					
7	59.0		8.0	1.5																					
8	0.0		0.0	0.0	0.0]		0.0]	0.0]																	
9	0.0		0.0	0.0	0.0		0.0	0.0																	
10	11.5		3.5	1.5	5.5		1.5	1.0																	
半旬計/最大	101.0	430	8.0	1.5	5.5]	×	1.5]	1.0]																	
旬計	135.0	271			31.5]	×																			
旬最大	59.0		10.5	4.5	21.0]		6.5]	2.5]																	
起日	7		2	2	2		3	2																	

-]: 統計値を求める対象となる資料の一部が欠けているが、その範囲が許容の範囲内の値。
-]: 統計値を求める対象となる資料が、許容する範囲内の資料数を満たさず、十分な信頼を保証できない値。
- ×: 統計値を求める対象となる資料が、参考値もしくは欠測により全く統計値を求めることができない。

島根県内気象観測所配置図



平成23年10月1日現在

島根県地域気象観測所（アメダス）所在地一覧表

観測所	気温	降水量	日照	風向 風速	積雪	所在地	緯度	経度	海面上 の高さ
西郷	○	○	○	○	○	隠岐郡隠岐の島町西町大城ノ一（西郷特別地域気象観測所）	36°12.2'	133°20.0'	27m
西郷岬	○	○		○		隠岐郡隠岐の島町岬町（隠岐航空気象観測所）	36°10.7'	133°19.4'	80m
海士	○	○	○	○		隠岐郡海士町海士	36°05.8'	133°05.8'	3m
鹿島	○	○	○	○		松江市鹿島町北講武	35°31.2'	133°01.3'	5m
斐川	○	○		○		出雲市斐川町沖州（出雲空港出張所）	35°24.8'	132°53.4'	2m
松江	○	○	○	○	○	松江市西津田（松江地方気象台）	35°27.4'	133°03.9'	17m
出雲	○	○	○	○		出雲市芦渡町	35°19.9'	132°43.8'	20m
大東		○				雲南市大東町下阿用	35°19.1'	132°57.9'	56m
伯太		○				安来市伯太町母里	35°21.0'	133°16.4'	23m
佐田		○				出雲市佐田町大呂	35°13.3'	132°43.4'	100m
大田	○	○	○	○		大田市大田町大田	35°11.4'	132°29.8'	30m
掛合	○	○	○	○		雲南市掛合町掛合	35°11.8'	132°48.9'	215m
横田	○	○	○	○	○	仁多郡奥出雲町稲原	35°10.4'	133°06.2'	369m
福光		○				大田市温泉津町福光	35°04.2'	132°20.0'	8m
赤名	○	○	○	○	○	飯石郡飯南町下赤名	35°00.1'	132°42.7'	444m
桜江		○				江津市桜江町川戸	34°57.2'	132°20.0'	32m
川本	○	○	○	○		邑智郡川本町川本	34°58.6'	132°29.5'	132m
浜田	○	○	○	○		浜田市大辻町（浜田特別地域気象観測所）	34°53.8'	132°04.2'	19m
瑞穂	○	○	○	○	○	邑智郡邑南町淀原	34°51.2'	132°31.8'	327m
三隅		○				浜田市三隅町三隅	34°47.3'	131°57.5'	11m
弥栄	○	○	○	○	○	浜田市弥栄町長安本郷	34°46.6'	132°06.5'	380m
波佐		○				浜田市金城町波佐	34°46.8'	132°11.8'	370m
高津	○	○		○		益田市内田町（石見航空気象観測所）	34°40.5'	131°47.4'	54m
益田	○	○	○	○		益田市あけぼの東町	34°40.6'	131°50.6'	4m
匹見		○				益田市匹見町匹見	34°34.3'	132°01.0'	259m
津和野	○	○	○	○		鹿足郡津和野町森村	34°27.7'	131°46.2'	165m
吉賀	○	○	○	○		鹿足郡吉賀町七日市	34°23.5'	131°53.6'	250m

中国地方 1か月予報

(4月6日から5月5日までの天候見通し)

平成25年4月5日
広島地方気象台発表

<特に注意を要する事項>

期間前半は気温が低く、かなり低くなる可能性があります。

<予想される向こう1か月の天候>

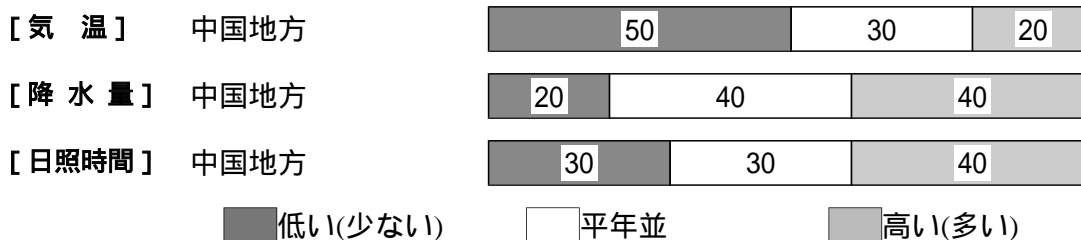
向こう1か月の出現の可能性が最も大きい天候と、特徴のある気温、降水量等の確率は以下のとおりです。

天気は数日の周期で変わり、平年と同様に晴れの日が多い見込みです。

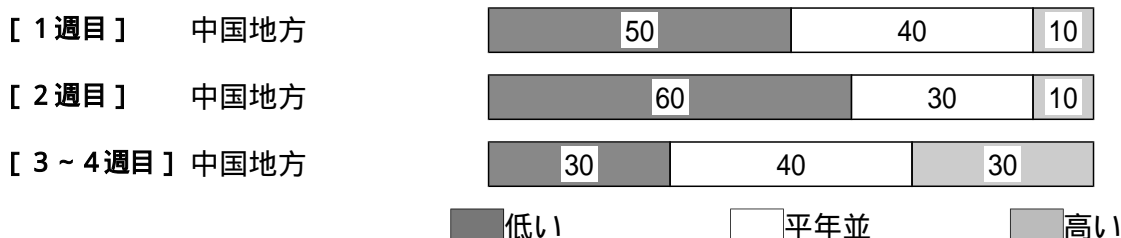
向こう1か月の平均気温は、低い確率50%です。降水量は、平年並または多い確率ともに40%です。

週別の気温は、1週目は、低い確率50%です。2週目は、低い確率60%です。

<向こう1か月の気温、降水量、日照時間の各階級の確率(%)>



<気温経過の各階級の確率(%)>



<予報の対象期間>

1か月 : 4月6日(土) ~ 5月5日(日)
1週目 : 4月6日(土) ~ 4月12日(金)
2週目 : 4月13日(土) ~ 4月19日(金)
3~4週目 : 4月20日(土) ~ 5月3日(金)

<次回発表予定等>

1か月予報 : 毎週金曜日 14時30分 次回は4月12日
3か月予報 : 4月25日(木) 14時

< 参考資料（平年並の範囲等） >

(1) 30 年平均値（向こう 1 か月の平均気温、降水量、日照時間と 1 週目、2 週目、3 ~ 4 週目の平均気温）

	気 温 ()	降 水 量 (mm)	日照時間 (時間)	気 温()		
				1 週目	2 週目	3 ~ 4 週目
松江	13.9	111.4	183.8	11.7	13.1	15.0
西郷	12.8	118.9	194.6	10.8	12.1	13.9
浜田	14.2	117.2	183.2	12.3	13.5	15.2
鳥取	14.0	109.0	180.7	11.8	13.1	15.2
米子	14.0	106.2	184.5	11.8	13.1	15.1
境	14.0	111.0	187.5	11.9	13.2	15.2
広島	15.6	147.4	190.6	13.6	14.9	16.6
呉	15.0	132.6	190.7	13.1	14.3	16.0
福山	14.4	98.0	193.9	12.4	13.7	15.5
岡山	15.5	96.6	191.0	13.4	14.8	16.6
津山	13.2	128.0	184.4	11.1	12.5	14.4

なお、気温、降水量、日照時間の「平年並」の範囲は、地点ごとに幾分違いはありますが、下に示した地域平均の「平年並」の範囲を参考にして下さい。

(2) 1981 ~ 2010 年のデータに基づいた向こう 1 か月地域平均の気温、降水量、日照時間の平年差(比)の「平年並」の範囲は次のとおりです。

	気温平年差()	降水量平年比(%)	日照時間平年比(%)
中国地方	-0.3 ~ +0.3	85 ~ 117	95 ~ 107
山陰	-0.3 ~ +0.3	83 ~ 114	94 ~ 107
山陽	-0.5 ~ +0.5	83 ~ 118	96 ~ 107

(3) この予報期間の 1 週目、2 週目、3 ~ 4 週目の地域平均の気温平年差の「平年並」の範囲は次のとおりです。

	1 週目	2 週目	3 ~ 4 週目
中国地方	-0.3 ~ +0.6	-0.5 ~ +0.7	-0.4 ~ +0.5
山陰	-0.3 ~ +0.7	-0.6 ~ +0.8	-0.4 ~ +0.4
山陽	-0.4 ~ +0.6	-0.5 ~ +0.8	-0.6 ~ +0.6

< 参考資料（利用上の注意） >

(1) 気温(降水量)等は、「低い(少ない)」「平年並」「高い(多い)」の 3 つの階級で予報します。階級の幅は、1981 ~ 2010 年の 30 年間に於ける各階級の出現率が等分(それぞれ 33%)となるように決めてあります(気候的出現率と呼びます)。

(2) 予報する確率の数值は、それぞれの階級が出現する可能性の大きさを表しています。予測資料の信頼性が大きい場合には気候的出現率から大きく隔たった 10%以下や 60%以上の確率を付けられますが、特定の階級を強調できない場合には気候的出現率と同じかそれと同程度(30%、40%)の確率しか付けられません。

(3) 晴れや雨などの天気日数は、平年の日数よりも多い(少ない)場合は「平年に比べて多い(少ない)」、また平年の日数と同程度に多い(少ない)場合には「平年と同様に多い(少ない)」と表現します。なお、単に多い(少ない)と表現した場合には対象期間の 2 分の 1 より多い(少ない)ことを意味します。