

# 島根県農業気象速報

平成 25 年 2 月中旬

島根県  
松江地方気象台

平成 25 年 2 月 21 日発行

## 気象概況 平成 25 年 2 月中旬

この期間は、低気圧や冬型の気圧配置及び寒気の影響により、曇りや雨または雪の日が多かった。

日付	天気概況	松江(06時～18時)	松江(18時～翌06時)
11日	寒気の影響を受ける	みぞれ時々曇一時晴	曇
12日	日本海と西日本の南海上を低気圧が東進	曇後時々雨	雨時々曇
13日	寒気の影響を受ける	曇時々みぞれ、あられを伴う	曇
14日	移動性高気圧に覆われる	薄曇一時晴	曇後時々雨
15日	次第に冬型の気圧配置となる	雨時々曇一時晴、あられを伴う	雪時々曇一時みぞれ、あられを伴う
16日	冬型の気圧配置が続く	雪時々曇、あられを伴う	雪後曇、あられを伴う
17日	冬型の気圧配置が緩む	曇	雨
18日	低気圧が瀬戸内付近を東進	雨	曇時々雨
19日	寒気の影響を受ける	曇一時雨	曇時々みぞれ、あられを伴う
20日	冬型の気圧配置となる	曇時々晴一時雨、みぞれを伴う	曇一時晴

### 気象官署・特別地域気象観測所の観測値(2月中旬)

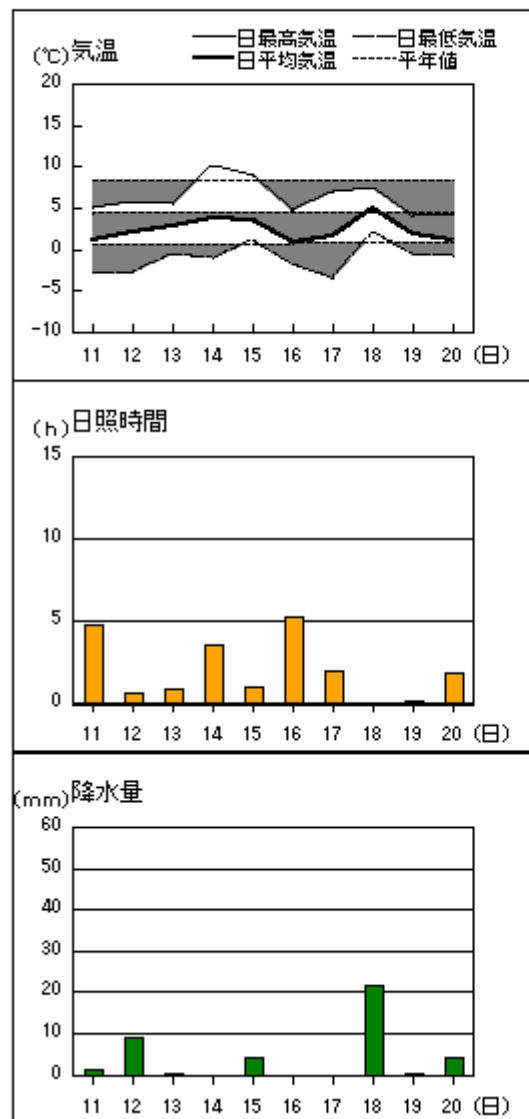
要素	気温( )						降水量(mm)		日照時間(h)	
	平均		最高		最低		本年	平年	本年	平年
	本年	平年	本年	平年	本年	平年				
松江	3.8	4.8	7.8	9.2	1.2	1.2	54.0	44.6	22.8	29.7
浜田	4.6	6.4	8.0	10.1	1.4	2.8	56.5	28.5	24.9	30.1
西郷	2.4	4.5	6.3	8.5	-1.1	0.8	41.0	39.6	20.1	30.7

平均気温は、全域「低い」。降水量は、松江「多い」、浜田「かなり多い」、西郷「平年並」。日照時間は、松江・西郷「少ない」、浜田「平年並」。

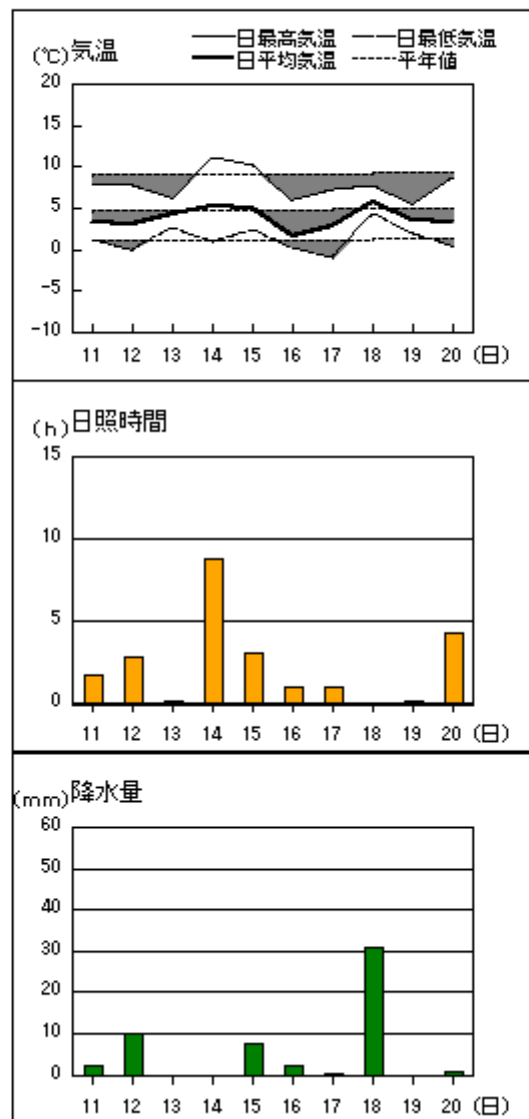
注：地上気象観測における平年の統計期間は、松江、浜田、西郷とも 1981～2010 年の 30 年間である。

アメダス 気象経過図：2013年2月11日-2013年2月20日

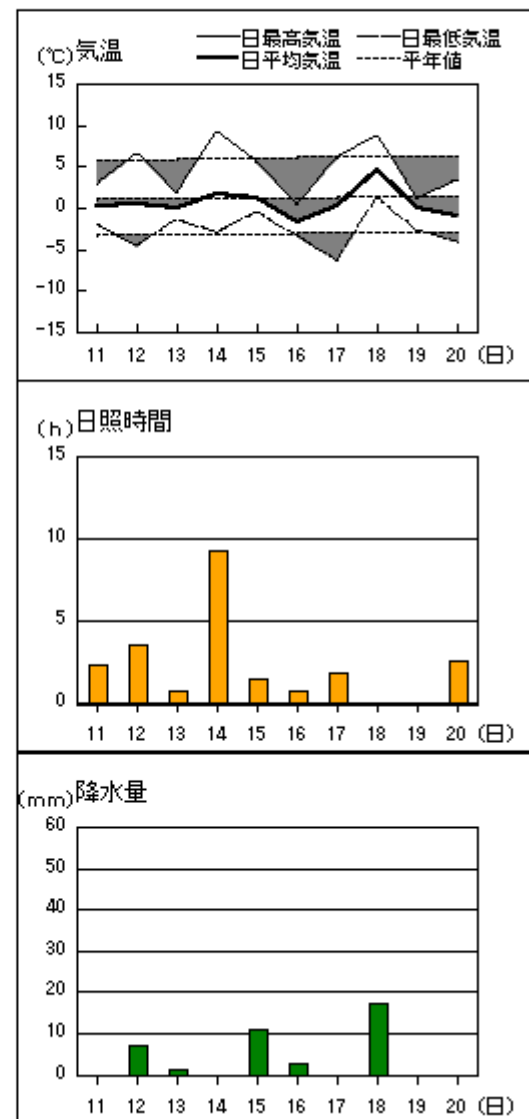
西郷



松江

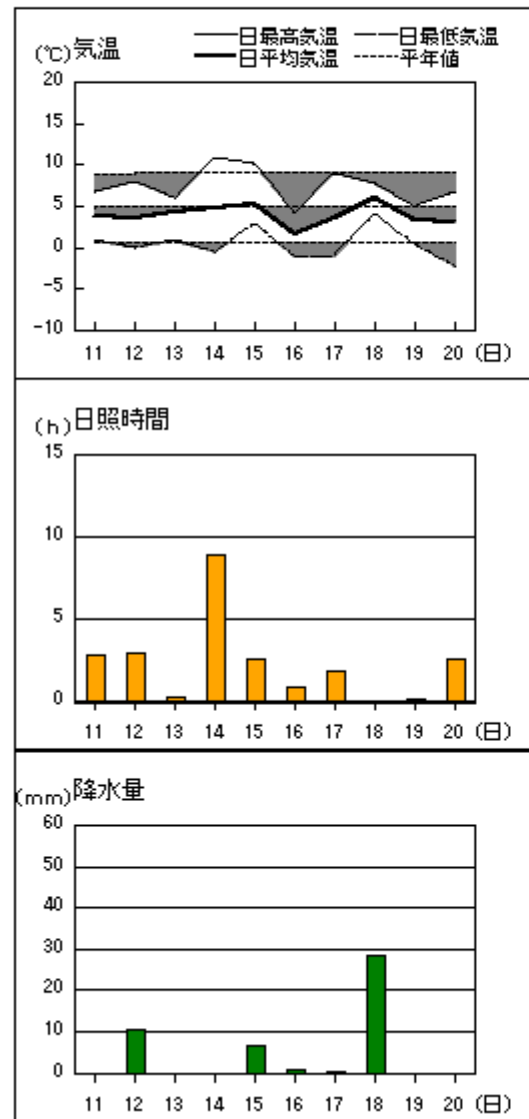


横田

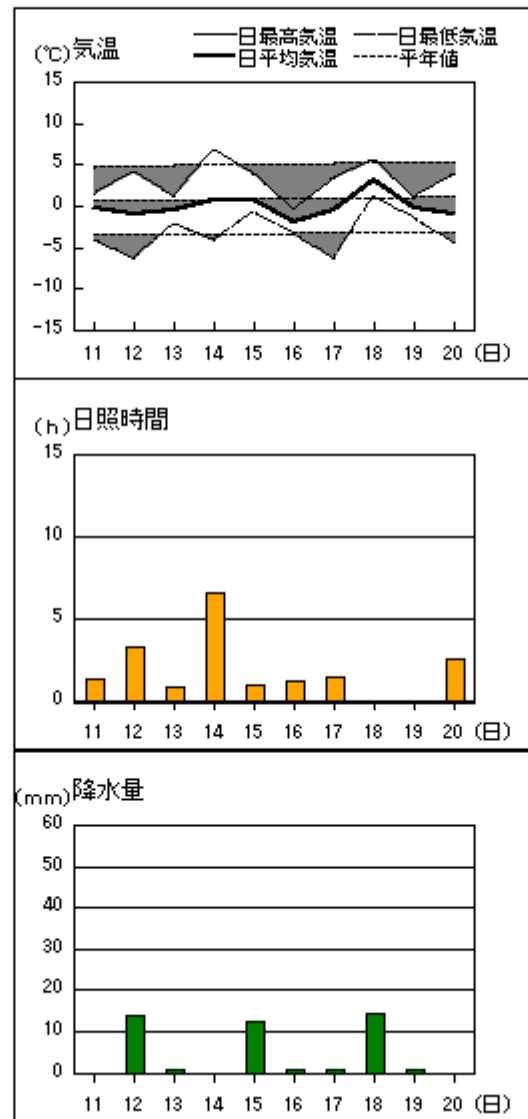


アメダス 気象経過図：2013年2月11日-2013年2月20日

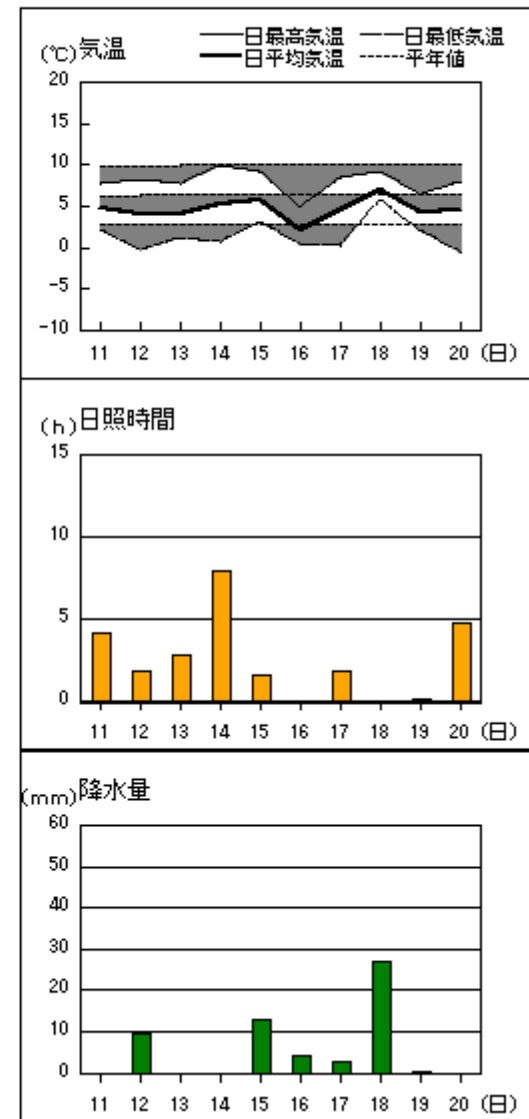
出雲



赤名

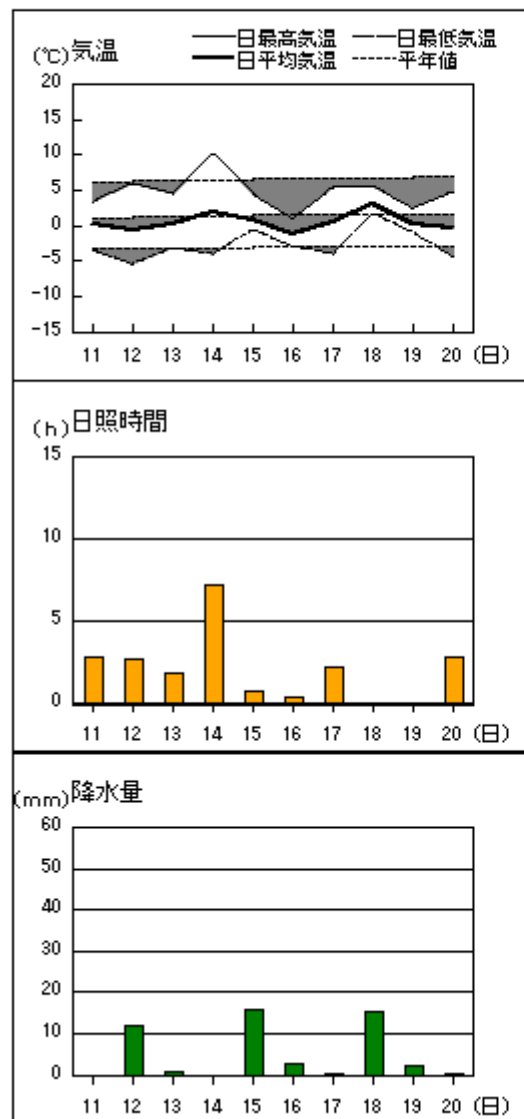


浜田

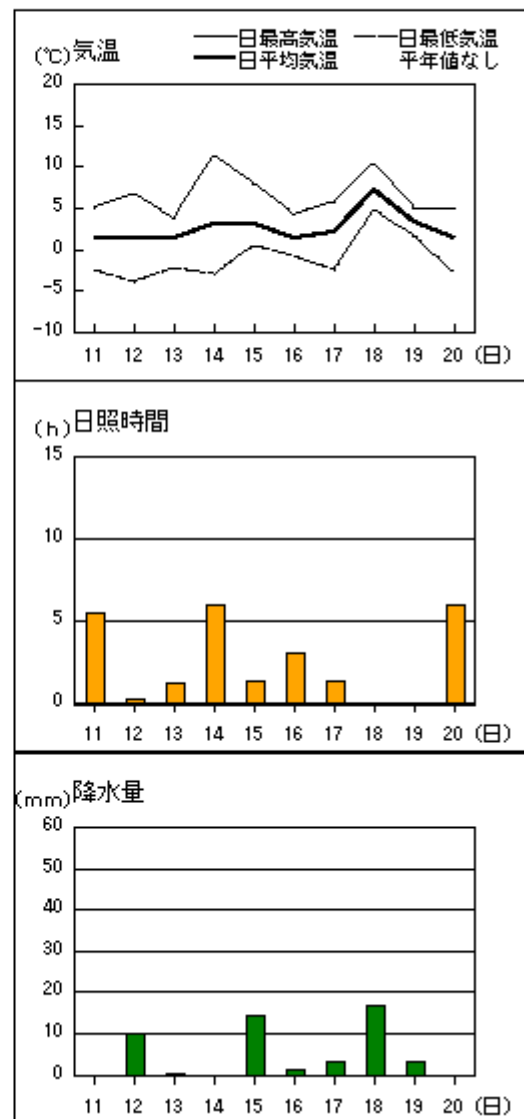


アメダス 気象経過図：2013年2月11日-2013年2月20日

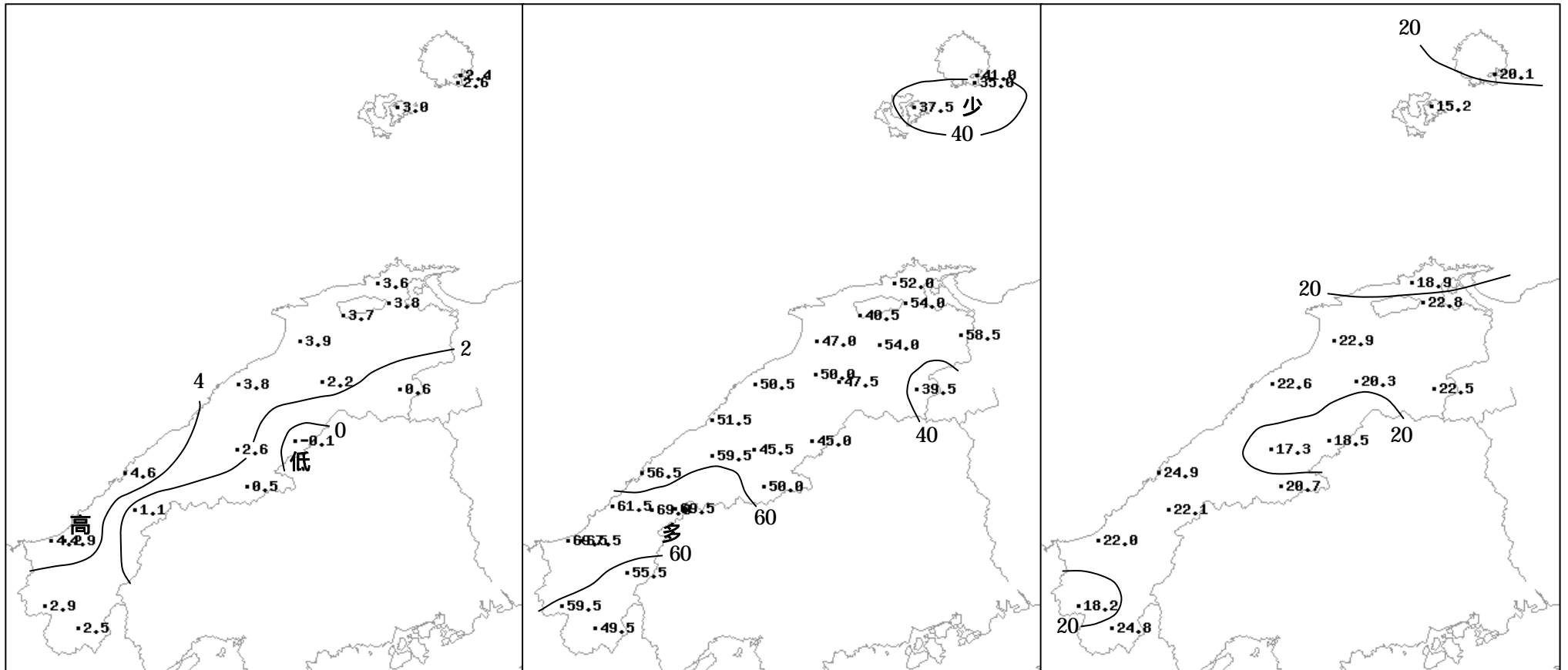
瑞穂



吉賀



# 2013年（平成25年）2月中旬の気象分布図



平均気温 ( )

降水量 (mm)

日照時間 (h)

## 地域気象観測旬報

2013年2月11日～20日 島根県 (68)  
(1/5)

観測所名	西郷										10 以上積算気温			0
	気温( )			風向・風速(m/s)						降水量(mm)			日照 (h)	
	平均	最高	最低	平均	最多	最大	風向	瞬間	風向	日計	1時間	10分		
11	1.1	5.0	-2.8	3.3	NNW	7.4	W	12.5	W	1.5	1.0	0.5	4.8	
12	2.1	5.7	-2.7	3.1	NW	7.8	W	15.1	NW	9.0	3.0	1.0	0.6	
13	2.8	5.5	-0.6	3.8	NW	9.2	NW	16.5	WNW	0.5	1.0	0.5	0.9	
14	3.7	10.1	-1.0	1.9	WNW	5.3	SSW	8.2	SW	0.0	0.0	0.0	3.6	
15	3.5	8.8	1.1	2.7	NW	5.9	N	12.8	N	4.0	2.5	1.0	1.0	
16	0.9	4.8	-1.9	2.9	N	6.3	N	12.2	NNE	0.0	0.0	0.0	5.2	
17	1.7	7.0	-3.4	2.3	NW	5.1	SSE	8.2	SSE	0.0	0.0	0.0	2.0	
18	4.9	7.5	2.0	2.2	N	5.3	SW	9.4	N	21.5	3.5	1.0	0.0	
19	1.9	4.1	-0.6	2.7	NNE	5.2	NE	10.1	NE	0.5	0.5	0.5	0.1	
20	1.0	4.3	-0.8	2.6	NW	8.5	W	15.2	W	4.0	1.5	0.5	1.9	
前半旬	2.6	7.0	-1.2	3.0	NW					15.0			10.9	
後半旬	2.1	5.5	-0.9	2.5	NW					26.0			9.2	
旬	2.4	6.3	-1.1	2.8	NW					41.0			20.1	
平年差/比	-2.1	-2.2	-1.9							104			65	

観測所名	西郷岬										10 以上積算気温			0
	気温( )			風向・風速(m/s)						降水量(mm)			日照 (h)	
	平均	最高	最低	平均	最多	最大	風向	瞬間	風向	日計	1時間	10分		
11	0.8	5.0	-3.8	5.2	NW	8.7	WNW	17.5	WNW	1.0	0.5	0.5		
12	2.1	5.3	-2.8	4.6	N	11.8	WNW	18.0	WNW	6.0	2.0	0.5		
13	3.0	5.3	0.6	5.3	NW	13	NW	18.5	WNW	1.0	1.0	0.5		
14	5.0	9.5	0.3	2.5	NNW	5.3	SW	7.2	SW	0.0	0.0	0.0		
15	3.8	7.2	0.4	3.7	N	8	N	11.3	N	3.0	1.5	1.0		
16	0.3	3.9	-1.9	4.6	N	7.1	NW	11.3	NW	0.0	0.0	0.0		
17	2.4	6.8	-2.9	3.6	N	7.5	SSW	10.3	SSW	0.0	0.0	0.0		
18	5.3	7.7	1.6	4.3	N	8.1	N	11.3	N	20.5	3.5	1.0		
19	1.8	4.0	-0.7	4.7	NNE	7.3	NNE	11.3	NNE	0.0	0.0	0.0		
20	1.1	4.6	-0.7	4.4	NW	10.6	WNW	14.9	WNW	3.5	1.0	1.0		
前半旬	2.9	6.5	-1.1	4.3	NNW					11.0				
後半旬	2.2	5.4	-0.9	4.3	N					24.0				
旬	2.6	5.9	-1.0	4.3	N					35.0				
平年差/比	-2.6	-2.5	-2.9							155				

観測所名	海士										10 以上積算気温			0
	気温( )			風向・風速(m/s)						降水量(mm)			日照 (h)	
	平均	最高	最低	平均	最多	最大	風向	瞬間	風向	日計	1時間	10分		
11	2.0	5.5	-0.8	3.0	NNE	6.5	W	11.5	WSW	0.5	0.5	0.5	0.7	
12	2.5	6.4	-2.4	2.0	E	8.5	WSW	15.7	WSW	9.0	3.0	1.0	0.7	
13	3.5	6.3	-1.4	3.0	W	6.8	W	17.0	W	0.5	0.5	0.5	2.7	
14	3.6	9.8	-1.5	0.7	ENE	2.7	SW	5.5	WSW	0.0	0.0	0.0	3.7	
15	4.1	7.1	2.1	1.9	NNE	5.4	NNE	11.7	NE	4.5	2.0	1.0	0.5	
16	1.7	3.7	0.6	2.7	NNE	5.7	NNE	11.0	NNE	0.0	0.0	0.0	3.0	
17	2.5	7.2	-3.6	1.1	S	3.9	SE	7.9	SSW	0.5	0.5	0.5	1.9	
18	6.0	8.1	2.7	2.5	NNE	5.9	NNE	11.1	NNE	19.5	3.5	1.0	0.0	
19	2.1	4.4	-1.3	2.2	NE	4.7	NNE	9.4	NNE	0.0	0.0	0.0	1.2	
20	2.3	4.3	-0.2	2.7	W	6	W	13.0	W	3.0	1.5	1.0	0.8	
前半旬	3.1	7.0	-0.8	2.1	W					14.5			8.3	
後半旬	2.9	5.5	-0.4	2.2	NNE					23.0			6.9	
旬	3.0	6.3	-0.6	2.2	NNE					37.5			15.2	
平年差/比	-2.1	-2.2	-1.6							125			56	

観測所名	鹿島										10 以上積算気温			0
	気温( )			風向・風速(m/s)						降水量(mm)			日照 (h)	
	平均	最高	最低	平均	最多	最大	風向	瞬間	風向	日計	1時間	10分		
11	3.2	6.8	-0.5	3.0	WNW	8.2	W	14.0	W	3.5	3.0	1.0	1.9	
12	2.5	7.6	-2.2	1.5	ENE	6.5	W	14.2	WNW	8.5	3.5	2.0	2.8	
13	4.3	6.0	2.0	2.8	NW	7	NW	14.4	NW	0.0	0.0	0.0	0.0	
14	4.3	10.1	0.1	1.2	E	3.9	N	7.1	NNW	0.0	0.0	0.0	8.4	
15	4.7	9.5	3.0	2.3	NNW	5.3	NNE	11.1	NNW	6.0	2.5	1.0	2.5	
16	2.1	5.0	-0.9	2.6	NNE	6.2	NNE	11.2	NNE	2.0	1.0	1.0	0.7	
17	2.9	7.2	-0.8	1.1	SSE	3.5	S	5.5	SSE	1.0	0.5	0.5	1.0	
18	5.8	8.0	4.2	2.0	NNE	4.8	NE	11.6	N	30.5	6.0	1.5	0.0	
19	3.3	4.8	1.0	2.3	NE	5.7	NE	9.7	NE	0.0	0.0	0.0	0.0	
20	3.2	6.4	0.8	3.0	WNW	7.2	W	12.4	W	0.5	0.5	0.5	1.6	
前半旬	3.8	8.0	0.5	2.2	WNW					18.0			15.6	
後半旬	3.5	6.3	0.9	2.5	NE					34.0			3.3	
旬	3.6	7.1	0.7	2.3	NE					52.0			18.9	
平年差/比	-1.3	-1.8	-0.2							126			70	

- ) : 統計値を求める対象となる資料の一部が欠けているが、その範囲が許容の範囲内の値。
- ] : 統計値を求める対象となる資料が、許容する範囲内の資料数を満たさず、十分な信頼を保証できない値。
- × : 統計値を求める対象となる資料が、参考値もしくは欠測により全く統計値を求めることができない。

## 地域気象観測旬報

2013年2月11日～20日 島根県 (68)  
(2/5)

観測所名	斐川									10 以上積算気温			0	
	気温( )			風向・風速(m/s)						降水量(mm)				日照 (h)
	平均	最高	最低	平均	最多	最大	風向	瞬間	風向	日計	1時間	10分		
11	3.4	7.1	0.9	5.3	WNW	10	W	13.9	W	0.0	0.0	0.0		
12	3.0	7.0	-0.9	2.9	S	11.3	WNW	15.9	WNW	8.0	2.0	1.0		
13	4.3	6.7	1.9	5.3	WNW	11.9	WNW	15.9	NW	0.0	0.0	0.0		
14	4.6	9.9	0.2	2.3	SSE	5.2	N	7.2	SSE	0.0	0.0	0.0		
15	5.1	10.6	2.6	4.8	SSE	9.7	NW	14.4	NNW	3.5	1.5	0.5		
16	1.7	4.8	-0.1	3.5	SE	8.4	N	10.8	NNE	2.0	1.5	1.0		
17	2.7	6.6	-1.5	2.5	SSE	5	SSE	6.7	E	1.0	0.5	0.5		
18	5.9	7.9	4.4	3.5	ENE	7.2	NNE	8.7	ENE	26.0	5.5	1.5		
19	3.5	4.9	1.1	4.5	ENE	7.6	ENE	10.3	NE	0.0	0.0	0.0		
20	2.8	6.9	-1.7	5.1	WNW	9.4	WNW	13.4	WSW	0.0	0.0	0.0		
前半旬	4.1	8.3	0.9	4.1	WNW					11.5				
後半旬	3.3	6.2	0.4	3.8	ENE					29.0				
旬	3.7	7.2	0.7	4.0	WNW					40.5				
平年差/比	-1.5	-2.4	-0.4							123				

観測所名	松江									10 以上積算気温			0	
	気温( )			風向・風速(m/s)						降水量(mm)				日照 (h)
	平均	最高	最低	平均	最多	最大	風向	瞬間	風向	日計	1時間	10分		
11	3.4	8.0	1.0	4.5	WNW	10.6	W	16.5	W	2.0	1.5	0.5	1.7	
12	3.0	7.6	-0.2	2.2	E	9.0	W	13.8	W	10.0	3.0	1.5	2.8	
13	4.3	6.1	2.6	4.8	WNW	10.3	WNW	15.9	WNW	0.0	0.0	0.0	0.1	
14	5.2	11.1	0.8	1.8	ESE	5.6	WNW	7.6	WNW	0.0	0.0	0.0	8.8	
15	4.9	10.0	2.4	2.9	NW	8.4	NW	13.8	NW	7.5	2.0	1.0	3.0	
16	1.6	5.9	0.2	2.4	SSE	5.2	WNW	8.1	NW	2.0	1.0	0.5	1.0	
17	2.8	7.2	-1.1	1.5	ENE	3.7	E	5.7	NE	0.5	0.5	0.5	1.0	
18	5.6	7.6	4.3	2.1	ESE	5.6	ENE	9.1	ENE	31.0	6.5	1.5	0.0	
19	3.6	5.4	1.9	3.7	NE	6.3	NE	10.1	NE	0.0	0.0	0.0	0.1	
20	3.4	8.7	0.4	4.8	WNW	9.7	WNW	14.5	NW	1.0	1.0	0.5	4.3	
前半旬	4.2	8.6	1.3	3.2	WNW					19.5			16.4	
後半旬	3.4	7.0	1.1	2.9	NE					34.5			6.4	
旬	3.8	7.8	1.2	3.1	WNW					54.0			22.8	
平年差/比	-1.0	-1.4	0.0							121			77	

観測所名	出雲									10 以上積算気温			0	
	気温( )			風向・風速(m/s)						降水量(mm)				日照 (h)
	平均	最高	最低	平均	最多	最大	風向	瞬間	風向	日計	1時間	10分		
11	3.7	6.8	0.8	3.8	WNW	7.2	W	14.3	W	0.0	0.0	0.0	2.8	
12	3.5	7.8	-0.2	2.7	ESE	7.6	WNW	15.6	WNW	10.5	3.0	1.0	2.9	
13	4.2	6.0	0.8	3.4	WNW	7.6	WNW	14.2	WNW	0.0	0.0	0.0	0.3	
14	4.7	10.8	-0.7	1.4	NE	3.8	W	6.7	NNE	0.0	0.0	0.0	8.9	
15	5.3	10.1	2.7	2.2	NNW	5.7	NNW	9.9	NNE	6.5	2.5	1.0	2.6	
16	1.5	4.3	-1.1	2.2	ESE	4.4	NW	8.4	WNW	1.0	0.5	0.5	0.9	
17	3.6	8.8	-1.0	1.9	ENE	4	ENE	6.0	WSW	0.5	0.5	0.5	1.8	
18	6.0	7.6	4.1	2.0	ENE	4.6	ENE	7.2	ENE	28.5	5.0	1.0	0.0	
19	3.2	5.0	0.4	2.8	ENE	5.5	ENE	8.9	NE	0.0	0.0	0.0	0.1	
20	3.0	6.7	-2.3	3.1	WNW	6	WNW	11.6	W	0.0	0.0	0.0	2.6	
前半旬	4.3	8.3	0.7	2.7	WNW					17.0			17.5	
後半旬	3.5	6.5	0.0	2.4	ENE					30.0			5.4	
旬	3.9	7.4	0.4	2.6	ENE					47.0			22.9	
平年差/比	-1.0	-1.7	-0.4							134			81	

観測所名	大田									10 以上積算気温			0	
	気温( )			風向・風速(m/s)						降水量(mm)				日照 (h)
	平均	最高	最低	平均	最多	最大	風向	瞬間	風向	日計	1時間	10分		
11	3.9	7.1	1.0	3.4	NW	5.8	NW	12.3	NW	1.0	1.0	1.0	4.0	
12	3.0	9.1	-1.8	2.0	SE	7.3	NW	14.9	WNW	13.0	4.0	2.0	2.8	
13	4.0	7.4	0.5	3.5	NW	7	NW	13.2	NNW	0.0	0.0	0.0	1.5	
14	4.3	10.0	-0.3	1.5	SE	3.9	N	6.2	N	0.0	0.0	0.0	8.6	
15	5.0	10.2	2.4	2.7	S	6.6	NNW	12.9	NW	7.5	2.5	1.0	1.7	
16	1.7	4.5	0.4	2.0	SE	4.7	ENE	10.9	NE	2.0	1.0	0.5	0.1	
17	3.5	8.0	-1.4	2.1	SE	5.1	SE	9.1	SSE	1.0	0.5	0.5	1.7	
18	6.1	7.9	4.3	2.3	SSE	5.8	NNE	10.6	NNE	26.0	4.0	1.0	0.0	
19	3.4	5.1	1.6	2.0	NE	4.1	ENE	10.3	NE	0.0	0.0	0.0	0.0	
20	3.0	7.3	-1.7	2.7	WNW	5.1	WNW	10.2	W	0.0	0.0	0.0	2.2	
前半旬	4.0	8.8	0.4	2.6	NW					21.5			18.6	
後半旬	3.5	6.6	0.6	2.2	SE					29.0			4.0	
旬	3.8	7.7	0.5	2.4	SE					50.5			22.6	
平年差/比	-1.5	-1.9	-1.1							140			78	



# 地域気象観測旬報

2013年2月11日～20日 島根県 (68)  
(3/5)

観測所名	掛合										10 以上積算気温			日照 (h)
	気温( )			風向・風速(m/s)						降水量(mm)				
	平均	最高	最低	平均	最多	最大	風向	瞬間	風向	日計	1時間	10分		
11	2.1	4.6	-0.1	1.9	N	4.6	N	9.2	N	0.0	0.0	0.0	2.6	
12	1.9	8.2	-2.6	1.2	SSE	4	SSE	9.1	WSW	12.0	3.5	1.0	2.5	
13	2.2	3.7	-0.3	2.5	N	6.9	N	14.8	N	0.5	2.0	0.5	0.9	
14	3.4	10.6	-1.3	0.9	SSE	4	NNW	6.4	NNW	0.0	0.0	0.0	8.0	
15	3.1	7.6	0.3	1.2	N	5.5	N	9.3	N	6.0	2.0	0.5	1.6	
16	-0.4	1.5	-2.2	0.8	NNW	3.2	NNW	6.1	NNW	5.0	1.0	0.5	0.6	
17	1.5	6.4	-4.2	1.1	S	3.2	S	8.1	SW	0.5	0.5	0.5	1.8	
18	5.5	8.2	2.6	1.7	NNW	4.2	NNW	8.2	NNW	23.5	5.0	1.5	0.0	
19	1.4	2.8	-0.2	0.9	NW	3.5	NW	5.6	NW	0.0	0.5	0.0	0.0	
20	1.2	4.6	-2.6	1.6	NNE	4.9	NE	12.2	NNE	0.0	0.0	0.0	2.3	
前半旬	2.5	6.9	-0.8	1.5	N					18.5			15.6	
後半旬	1.8	4.7	-1.3	1.3	NNW					29.0			4.7	
旬	2.2	5.8	-1.1	1.4	NNW					47.5			20.3	
平年差/比	-0.6	-1.6	-0.1							94			87	

観測所名	赤名										10 以上積算気温			日照 (h)
	気温( )			風向・風速(m/s)						降水量(mm)				
	平均	最高	最低	平均	最多	最大	風向	瞬間	風向	日計	1時間	10分		
11	-0.3	1.5	-4.2	1.5	N	3.4	NNE	8.4	NW	0.0	0.0	0.0	1.4	
12	-1.1	4.2	-6.2	0.8	SSE	4.2	SE	10.8	NNE	14.0	3.5	1.0	3.3	
13	-0.4	1.3	-2.2	1.6	N	4.2	N	10.9	N	1.0	2.0	0.5	0.9	
14	0.7	6.7	-4.1	0.6	SSE	2.1	SSE	4.3	NNW	0.0	0.0	0.0	6.6	
15	0.8	3.8	-0.8	1.0	N	2.8	N	7.0	NNW	12.5	2.5	1.0	1.0	
16	-1.9	-0.2	-3.3	1.5	N	3.1	NNE	6.1	NNE	1.0	1.0	0.5	1.2	
17	-0.6	3.4	-6.4	0.8	W	3.1	SE	7.1	SSE	1.0	0.5	0.5	1.5	
18	3.1	5.5	1.3	1.6	NNW	3.9	N	10.0	NNE	14.5	3.5	1.0	0.0	
19	-0.3	1.3	-1.5	2.0	N	4.4	N	8.2	NNE	1.0	0.5	0.5	0.0	
20	-0.9	3.9	-4.3	1.1	N	4.8	NNE	9.7	N	0.0	0.5	0.0	2.6	
前半旬	-0.1	3.5	-3.5	1.1	N					27.5			13.2	
後半旬	-0.1	2.8	-2.8	1.4	N					17.5			5.3	
旬	-0.1	3.1	-3.2	1.3	N					45.0			18.5	
平年差/比	-0.9	-2.0	0.0							96			80	

観測所名	横田										10 以上積算気温			日照 (h)
	気温( )			風向・風速(m/s)						降水量(mm)				
	平均	最高	最低	平均	最多	最大	風向	瞬間	風向	日計	1時間	10分		
11	0.3	2.9	-1.9	2.6	WNW	5.8	NW	11.0	WNW	0.0	0.0	0.0	2.3	
12	0.4	6.6	-4.5	1.0	SSE	4.7	SW	10.3	S	7.0	2.0	0.5	3.5	
13	0.1	2.0	-1.4	1.9	NW	5.4	WNW	10.5	NW	1.5	2.0	0.5	0.8	
14	1.8	9.2	-2.8	0.7	NE	3.6	NNE	6.1	NW	0.0	0.0	0.0	9.2	
15	1.2	5.6	-0.5	1.1	NNW	5.7	NNW	12.3	NNW	11.0	2.0	0.5	1.5	
16	-1.7	0.4	-3.5	1.2	NNE	4.5	NNE	8.5	NNE	2.5	0.5	0.5	0.7	
17	0.3	6.1	-6.2	0.9	S	3.8	S	8.8	SSW	0.0	0.0	0.0	1.9	
18	4.5	8.7	1.1	1.9	NNE	6.2	NE	10.0	NE	17.5	4.0	1.0	0.0	
19	-0.1	1.3	-2.6	2.2	NE	6	NE	11.8	NE	0.0	0.0	0.0	0.0	
20	-0.9	3.5	-4.2	2.4	WNW	8.1	WNW	13.4	WNW	0.0	0.0	0.0	2.6	
前半旬	0.8	5.3	-2.2	1.5	WNW					19.5			17.3	
後半旬	0.4	4.0	-3.1	1.7	NNE					20.0			5.2	
旬	0.6	4.6	-2.6	1.6	WNW					39.5			22.5	
平年差/比	-0.7	-1.5	+0.4							94			80	

観測所名	川本										10 以上積算気温			日照 (h)
	気温( )			風向・風速(m/s)						降水量(mm)				
	平均	最高	最低	平均	最多	最大	風向	瞬間	風向	日計	1時間	10分		
11	2.7	5.8	-1.8	1.4	WNW	3.6	N	7.1	WSW	0.0	0.0	0.0	2.8	
12	1.7	8.5	-3.0	1.0	SW	3.2	WSW	11.4	W	11.0	3.0	1.0	2.5	
13	2.6	6.4	-1.7	1.6	W	5.2	N	9.9	NNW	0.5	1.5	0.5	1.0	
14	3.3	11.2	-2.4	0.9	N	2.9	NNW	6.5	NNW	0.0	0.0	0.0	7.4	
15	3.0	7.4	0.5	1.0	WNW	3.6	SW	8.6	WSW	12.0	2.5	0.5	1.0	
16	0.7	2.9	-0.5	0.4	N	3.2	NNW	6.5	NNW	3.5	1.0	0.5	0.4	
17	2.6	7.0	-2.2	0.8	ENE	3.5	SSW	8.1	E	0.5	0.5	0.5	1.3	
18	5.3	7.3	4.3	1.5	E	4.4	E	9.4	E	17.5	3.5	1.0	0.0	
19	2.7	4.7	0.4	1.2	NNE	3.2	NE	6.3	NNE	0.5	0.5	0.5	0.0	
20	1.3	6.2	-2.9	1.2	W	4.9	WSW	9.4	N	0.0	0.0	0.0	0.9	
前半旬	2.7	7.9	-1.7	1.2	NNE					23.5			14.7	
後半旬	2.5	5.6	-0.2	1.0	NNE					22.0			2.6	
旬	2.6	6.7	-0.9	1.1	NNE					45.5			17.3	
平年差/比	-0.7	-1.6	-0.2							113			69	

# 地域気象観測旬報

2013年2月11日～20日 島根県 (68)  
(4/5)

観測所名	浜田										10 以上積算気温			日照 (h)
	気温( )			風向・風速(m/s)						降水量(mm)				
	平均	最高	最低	平均	最多	最大	風向	瞬間	風向	日計	1時間	10分		
11	4.8	7.6	2.0	3.3	N	8.1	WNW	14.7	W	0.0	0.0	0.0	4.1	
12	4.0	8.2	-0.4	3.1	ENE	11.4	WNW	16.6	WNW	9.5	2.5	1.0	1.9	
13	4.1	7.6	1.0	3.4	NNE	8.6	WNW	14.7	WNW	0.0	0.0	0.0	2.8	
14	5.2	9.9	0.7	2.2	ENE	4.5	N	6.9	N	0.0	0.0	0.0	7.9	
15	5.6	9.1	3.0	2.7	N	6.5	N	12.0	N	13.0	4.5	1.5	1.6	
16	2.0	5.1	0.4	2.9	E	5.2	E	9.5	NNE	4.0	1.0	0.5	0.0	
17	4.6	8.5	0.1	2.1	ENE	4.2	ENE	5.8	E	2.5	1.5	1.0	1.8	
18	7.0	9.2	5.6	2.8	ENE	6.8	NE	12.5	ENE	27.0	4.5	1.0	0.0	
19	4.2	6.4	2.1	3.6	ENE	6.7	ENE	10.4	NE	0.5	0.5	0.5	0.1	
20	4.5	7.9	-0.7	3.8	W	6.2	WSW	11.6	WNW	0.0	0.0	0.0	4.7	
前半旬	4.7	8.5	1.3	2.9	ENE					22.5			18.3	
後半旬	4.5	7.4	1.5	3.0	ENE					34.0			6.6	
旬	4.6	8.0	1.4	3.0	ENE					56.5			24.9	
平年差/比	-1.8	-2.1	-1.4							198			83	

観測所名	瑞穂										10 以上積算気温			日照 (h)
	気温( )			風向・風速(m/s)						降水量(mm)				
	平均	最高	最低	平均	最多	最大	風向	瞬間	風向	日計	1時間	10分		
11	0.3	3.4	-3.4	1.3	WNW	3.4	WNW	7.6	N	0.0	0.0	0.0	2.8	
12	-0.5	5.8	-5.4	1.0	W	5.3	S	9.7	SSW	12.0	3.5	1.0	2.7	
13	0.3	4.4	-3.2	1.5	WNW	3.6	WNW	8.7	WNW	1.0	2.5	0.5	1.8	
14	1.9	10.2	-3.9	0.6	WNW	3	WNW	5.9	WNW	0.0	0.0	0.0	7.2	
15	0.9	4.5	-0.5	0.8	W	3.6	W	7.5	WNW	16.0	2.5	1.0	0.8	
16	-1.1	1.0	-2.8	0.6	NW	2.2	WNW	4.8	W	2.5	0.5	0.5	0.4	
17	0.4	5.2	-3.9	1.4	E	4.0	E	7.3	S	0.5	0.5	0.5	2.2	
18	3.1	5.5	1.7	1.4	NE	3.5	NE	6.9	NW	15.5	3.5	1.0	0.0	
19	0.3	2.4	-1.0	0.6	NNE	2.6	NE	6.5	ENE	2.0	1.5	0.5	0.0	
20	-0.3	4.7	-4.2	1.4	WNW	4.8	WNW	11.3	WNW	0.5	0.5	0.5	2.8	
前半旬	0.6	5.7	-3.3	1.0	WNW					29.0			15.3	
後半旬	0.5	3.8	-2.0	1.1	NE					21.0			5.4	
旬	0.5	4.7	-2.7	1.1	WNW					50.0			20.7	
平年差/比	-0.9	-1.8	+0.3							114			67	

観測所名	弥栄										10 以上積算気温			日照 (h)
	気温( )			風向・風速(m/s)						降水量(mm)				
	平均	最高	最低	平均	最多	最大	風向	瞬間	風向	日計	1時間	10分		
11	0.6	3.9	-2.7	1.8	NNW	5.1	NNW	10.4	NNW	0.0	0.0	0.0	3.6	
12	0.8	7.4	-4.6	1.1	N	5.7	NW	12.6	NW	19.5	6.0	1.5	2.1	
13	-0.2	2.9	-3.2	2.1	N	6	N	11.6	NNW	1.0	1.5	0.5	1.4	
14	1.7	10.1	-3.9	1.0	N	5.1	NNW	7.8	N	0.0	0.0	0.0	8.0	
15	1.2	4.7	0.0	1.0	N	5.6	N	9.8	N	14.0	3.0	0.5	0.9	
16	-0.9	0.8	-3.4	1.5	N	4	N	6.8	N	2.5	1.0	0.5	1.6	
17	1.5	8.1	-4.1	0.6	NNE	2.3	NE	4.4	SE	3.0	1.0	0.5	2.2	
18	4.9	6.8	2.5	2.0	NNE	6.4	N	10.8	NNE	28.0	5.5	1.5	0.0	
19	1.1	3.3	-0.5	1.5	N	4.3	NNE	7.4	N	1.0	0.5	0.5	0.2	
20	0.2	3.9	-3.7	1.4	WNW	4.9	WSW	9.5	WSW	0.0	0.0	0.0	2.1	
前半旬	0.8	5.8	-2.9	1.4	N					34.5			16.0	
後半旬	1.4	4.6	-1.8	1.4	NNE					34.5			6.1	
旬	1.1	5.2	-2.4	1.4	N					69.0			22.1	
平年差/比	-1.0	-1.6	0.0							161			78	

観測所名	高津										10 以上積算気温			日照 (h)
	気温( )			風向・風速(m/s)						降水量(mm)				
	平均	最高	最低	平均	最多	最大	風向	瞬間	風向	日計	1時間	10分		
11	3.9	7.2	-0.2	3.5	NW	9.4	NW	13.9	NW	0.0	0.0	0.0		
12	3.5	7.8	-1.4	3.0	SSE	13.7	NW	17.5	NW	8.5	2.0	0.5		
13	3.5	5.7	-0.6	3.9	NW	11	NW	14.4	NW	0.0	0.5	0.0		
14	4.3	9.0	-0.5	2.4	SSE	4.4	SSE	7.2	S	0.0	0.0	0.0		
15	5.0	9.3	1.5	3.2	SSE	7	NW	11.3	NW	11.0	3.0	1.0		
16	1.8	4.8	0.4	2.2	SSE	6.2	WNW	9.3	NW	7.5	1.5	0.5		
17	4.2	8.8	-0.3	3.3	SSE	7.1	SSE	9.8	SSE	2.5	1.0	0.5		
18	7.7	9.3	5.9	3.0	NE	6.5	NNE	11.3	NNE	39.5	8.5	2.0		
19	4.5	6.4	2.5	2.6	NE	5.6	NE	9.8	NE	0.5	0.5	0.5		
20	3.3	6.9	-1.6	4.1	WNW	7.5	WNW	11.3	NW	0.0	0.0	0.0		
前半旬	4.0	7.8	-0.2	3.2	SSE					19.5				
後半旬	4.3	7.2	1.4	3.0	SSE					50.0				
旬	4.2	7.5	0.6	3.1	SSE					69.5				
平年差/比	-1.8	-2.5	-1.6							258				

## 地域気象観測旬報

2013年2月11日～20日 島根県 (68)

(5/5)

観測所名	益田										10 以上積算気温			0
	気温( )			風向・風速(m/s)						降水量(mm)			日照(h)	
	平均	最高	最低	平均	最多	最大	風向	瞬間	風向	日計	1時間	10分		
11	4.9	7.8	0.9	1.9	NNW	3.7	WNW	9.2	WNW	0.0	0.0	0.0	3.8	
12	3.9	8.7	-1.3	1.4	ESE	5.7	WNW	11.1	WNW	12.0	3.5	1.0	1.5	
13	4.2	7.0	0.0	2.4	N	5.1	WNW	9.4	WNW	0.0	0.5	0.0	0.7	
14	5.1	10.2	-0.2	1.2	ESE	2.6	NNW	6.0	N	0.0	0.0	0.0	7.8	
15	6.0	10.6	2.7	1.8	NNW	4.3	NNW	9.5	N	11.0	3.0	1.0	1.7	
16	2.8	5.8	0.7	1.5	ESE	3.1	NNE	7.3	WNW	4.0	1.0	0.5	0.1	
17	4.8	10.1	-0.4	1.2	S	3.8	S	7.5	S	3.0	1.0	0.5	2.9	
18	8.0	9.8	6.1	1.3	NNE	4.2	N	8.9	NNE	37.0	8.0	2.0	0.0	
19	5.1	7.1	3.3	1.6	NNE	3.5	NNE	7.8	NNE	0.5	0.5	0.5	0.0	
20	3.8	7.4	-0.8	1.9	WNW	3.7	WNW	7.4	W	0.0	0.0	0.0	3.5	
前半旬	4.8	8.9	0.4	1.7	NNW					23.0			15.5	
後半旬	4.9	8.0	1.8	1.5	NNE					44.5			6.5	
旬	4.9	8.5	1.1	1.6	ESE					67.5			22.0	
平年差/比	-1.1	-1.8	-0.8							231			69	

観測所名	津和野										10 以上積算気温			0
	気温( )			風向・風速(m/s)						降水量(mm)			日照(h)	
	平均	最高	最低	平均	最多	最大	風向	瞬間	風向	日計	1時間	10分		
11	1.7	7.2	-1.7	1.4	NNE	5	NE	9.7	NE	0.0	0.0	0.0	3.6	
12	1.9	7.9	-3.6	0.6	S	3.7	ENE	8.1	ENE	12.5	3.5	1.0	0.4	
13	1.8	5.9	-1.8	1.6	NNE	5.4	NNE	11.1	NNE	0.5	0.5	0.5	0.9	
14	3.8	12.1	-2.2	0.9	SSE	3.9	NNE	7.4	NNE	0.0	0.0	0.0	6.1	
15	2.7	7.8	0.3	0.5	WSW	4.1	NE	6.8	NE	14.5	3.0	1.0	1.5	
16	1.6	4.3	-0.2	0.9	NNE	3.6	NNE	5.9	NNE	4.0	1.5	1.0	0.5	
17	2.7	7.6	-2.0	0.5	NNE	3.3	SSW	5.7	SSW	2.5	1.5	0.5	1.1	
18	7.4	11.5	4.9	1.8	N	5.1	NNE	10.0	NNE	23.0	7.0	2.0	0.0	
19	3.7	5.9	1.7	1.1	N	3.3	NNE	6.6	NE	2.5	0.5	0.5	0.0	
20	1.5	6.8	-2.4	1.3	NE	5	NE	9.3	N	0.0	0.0	0.0	4.1	
前半旬	2.4	8.2	-1.8	1.0	NNE					27.5			12.5	
後半旬	3.4	7.2	0.4	1.1	NNE					32.0			5.7	
旬	2.9	7.7	-0.7	1.1	NNE					59.5			18.2	
平年差/比	-1.1	-1.8	-0.3							166			65	

観測所名	吉賀										10 以上積算気温			0
	気温( )			風向・風速(m/s)						降水量(mm)			日照(h)	
	平均	最高	最低	平均	最多	最大	風向	瞬間	風向	日計	1時間	10分		
11	1.3	5.0	-2.6	3.5	ENE	10	ENE	16.9	NE	0.0	0.0	0.0	5.5	
12	1.4	6.7	-4.1	1.5	WSW	8.2	NE	15.4	ENE	10.0	3.0	1.0	0.3	
13	1.4	3.8	-2.3	4.8	ENE	11.4	ENE	20.3	ENE	0.5	1.0	0.5	1.2	
14	3.1	11.3	-2.9	1.2	NE	5.2	ENE	7.4	NE	0.0	0.0	0.0	6.0	
15	3.0	7.8	0.3	2.8	NE	10.1	ENE	16.7	ENE	14.5	3.0	1.0	1.3	
16	1.4	4.3	-0.9	2.2	NE	6.5	NE	10.5	ENE	1.5	0.5	0.5	3.1	
17	2.0	5.8	-2.5	1.9	SW	6.3	WSW	9.6	WSW	3.0	1.0	0.5	1.4	
18	7.1	10.3	4.7	3.7	ENE	6.5	ENE	11.7	ENE	17.0	7.5	2.0	0.0	
19	3.3	5.1	1.7	2.4	ENE	5.2	ENE	9.6	ENE	3.0	1.0	0.5	0.0	
20	1.4	5.0	-2.7	3.6	NE	8.1	NE	13.8	ENE	0.0	0.0	0.0	6.0	
前半旬	2.0	6.9	-2.3	2.8	NE					25.0			14.3	
後半旬	3.0	6.1	0.1	2.8	NE					24.5			10.5	
旬	2.5	6.5	-1.1	2.8	NE					49.5			24.8	
平年差/比	//	//	//							//			//	

## 地域雨量観測旬報

2013年2月11日～20日 島根県 (68)

(1/1)

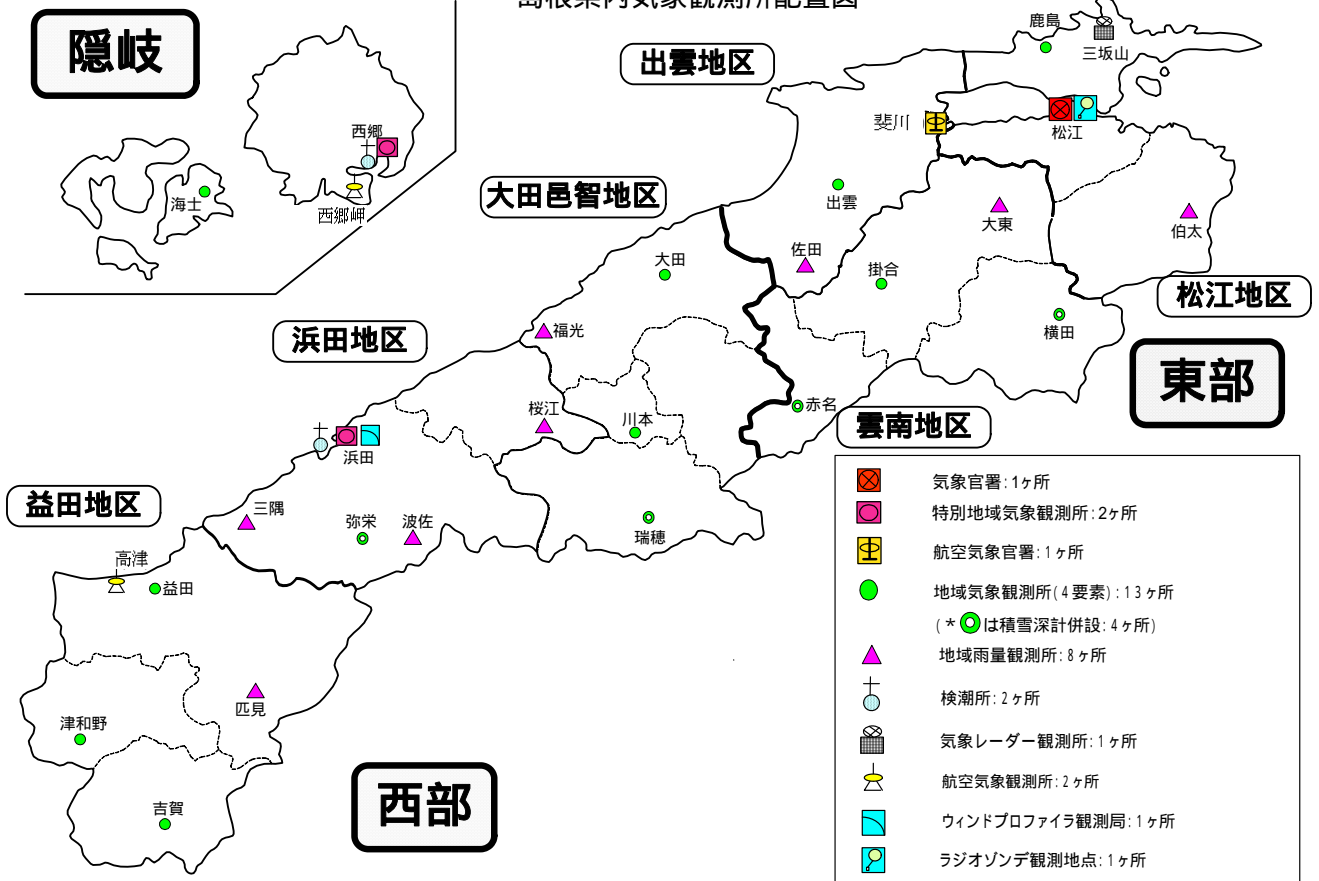
観測所名	大東				伯太				佐田				福光				桜江				三隅			
	降水量(mm)				降水量(mm)				降水量(mm)				降水量(mm)				降水量(mm)				降水量(mm)			
	日計	平年比	最大1時間	最大10分間	日計	平年比	最大1時間	最大10分間	日計	平年比	最大1時間	最大10分間	日計	平年比	最大1時間	最大10分間	日計	平年比	最大1時間	最大10分間	日計	平年比	最大1時間	最大10分間
11	0.0		0.0	0.0	1.5		1.5	0.5	0.0		0.0	0.0	0.0		0.0	0.0	0.0		0.0	0.0	0.0		0.0	0.0
12	12.0		3.5	1.0	9.0		3.0	1.0	16.0		5.5	1.5	11.0		3.5	1.0	14.0		4.5	1.5	13.5		5.0	2.5
13	0.5		1.5	0.5	1.5		1.5	0.5	1.0		2.0	0.5	0.0		0.0	0.0	0.0		0.5	0.0	0.0		0.0	0.0
14	0.0		0.0	0.0	0.0		0.0	0.0	0.0		0.0	0.0	0.0		0.0	0.0	0.0		0.0	0.0	0.0		0.0	0.0
15	7.5		2.0	1.0	8.5		2.0	0.5	6.5		2.0	0.5	10.0		2.5	1.0	17.0		4.0	1.5	10.5		3.0	1.0
半旬計/最大	20.0	103	3.5	1.0	20.5	90	3.0	1.0	23.5	96	5.5	1.5	21.0	147	3.5	1.0	31.0	152	4.5	1.5	24.0	166	5.0	2.5
16	4.0		1.0	0.5	2.5		1.0	0.5	3.0		1.0	0.5	3.0		1.5	0.5	4.0		1.0	0.5	1.0		0.5	0.5
17	0.5		0.5	0.5	0.5		0.5	0.5	0.5		0.5	0.5	1.0		0.5	0.5	1.0		0.5	0.5	2.5		1.0	0.5
18	29.0		6.0	1.5	35.0		5.5	1.5	23.0		5.0	1.0	26.5		4.5	1.0	23.0		4.0	1.0	33.5		6.5	1.5
19	0.0		0.0	0.0	0.0		0.0	0.0	0.0		0.0	0.0	0.0		0.0	0.0	0.5		0.5	0.5	0.5		0.5	0.5
20	0.5		0.5	0.5	0.0		0.0	0.0	0.0		0.0	0.0	0.0		0.0	0.0	0.0		0.0	0.0	0.0		0.0	0.0
半旬計/最大	34.0	162	6.0	1.5	38.0	153	5.5	1.5	26.5	104	5.0	1.0	30.5	191	4.5	1.0	28.5	128	4.0	1.0	37.5	221	6.5	1.5
旬計	54.0	136			58.5	126			50.0	101			51.5	165			59.5	142			61.5	200		
旬最大	29.0		6.0	1.5	35.0		5.5	1.5	23.0		5.5	1.5	26.5		4.5	1.0	23.0		4.5	1.5	33.5		6.5	2.5
起日	18		18	18	18		18	18	18		12	12	18		18	18	18		12	15	18		18	12

観測所名	波佐				匹見																			
	降水量(mm)				降水量(mm)				降水量(mm)				降水量(mm)				降水量(mm)				降水量(mm)			
	日計	平年比	最大1時間	最大10分間	日計	平年比	最大1時間	最大10分間	日計	平年比	最大1時間	最大10分間	日計	平年比	最大1時間	最大10分間	日計	平年比	最大1時間	最大10分間	日計	平年比	最大1時間	最大10分間
11	0.0		0.0	0.0	0.0		0.0	0.0																
12	19.0		5.0	1.0	14.5		3.0	1.0																
13	1.5		2.0	0.5	0.5		2.0	0.5																
14	0.0		0.0	0.0	0.0		0.0	0.0																
15	14.5		3.0	0.5	15.5		3.0	1.0																
半旬計/最大	35.0	141	5.0	1.0	30.5	151	3.0	1.0																
16	2.0		0.5	0.5	3.0		1.0	0.5																
17	2.5		1.0	0.5	0.5		0.5	0.5																
18	29.0		5.5	1.5	19.0		5.5	1.5																
19	1.0		1.0	0.5	2.5		1.0	0.5																
20	0.0		0.0	0.0	0.0		0.0	0.0																
半旬計/最大	34.5	130	5.5	1.5	25.0	111	5.5	1.5																
旬計	69.5	142			55.5	134																		
旬最大	29.0		5.5	1.5	19.0		5.5	1.5																
起日	18		18	18	18		18	18																

- ⌋: 統計値を求める対象となる資料の一部が欠けているが、その範囲が許容の範囲内の値。
- ⌋: 統計値を求める対象となる資料が、許容する範囲内の資料数を満たさず、十分な信頼を保証できない値。
- ×: 統計値を求める対象となる資料が、参考値もしくは欠測により全く統計値を求めることができない。



島根県内気象観測所配置図



平成23年10月1日現在

島根県地域気象観測所（アメダス）所在地一覧表

観測所	気温	降水量	日照	風向 風速	積雪	所在地	緯度	経度	海面上 の高さ
西郷	○	○	○	○	○	隠岐郡隠岐の島町西町大城ノ一（西郷特別地域気象観測所）	36°12.2'	133°20.0'	27m
西郷岬	○	○		○		隠岐郡隠岐の島町岬町（隠岐航空気象観測所）	36°10.7'	133°19.4'	80m
海士	○	○	○	○		隠岐郡海士町海士	36°05.8'	133°05.8'	3m
鹿島	○	○	○	○		松江市鹿島町北講武	35°31.2'	133°01.3'	5m
斐川	○	○		○		出雲市斐川町沖州（出雲空港出張所）	35°24.8'	132°53.4'	2m
松江	○	○	○	○	○	松江市西津田（松江地方気象台）	35°27.4'	133°03.9'	17m
出雲	○	○	○	○		出雲市芦渡町	35°19.9'	132°43.8'	20m
大東		○				雲南市大東町下阿用	35°19.1'	132°57.9'	56m
伯太		○				安来市伯太町母里	35°21.0'	133°16.4'	23m
佐田		○				出雲市佐田町大呂	35°13.3'	132°43.4'	100m
大田	○	○	○	○		大田市大田町大田	35°11.4'	132°29.8'	30m
掛合	○	○	○	○		雲南市掛合町掛合	35°11.8'	132°48.9'	215m
横田	○	○	○	○	○	仁多郡奥出雲町稲原	35°10.4'	133°06.2'	369m
福光		○				大田市温泉津町福光	35°04.2'	132°20.0'	8m
赤名	○	○	○	○	○	飯石郡飯南町下赤名	35°00.1'	132°42.7'	444m
桜江		○				江津市桜江町川戸	34°57.2'	132°20.0'	32m
川本	○	○	○	○		邑智郡川本町川本	34°58.6'	132°29.5'	132m
浜田	○	○	○	○		浜田市大辻町（浜田特別地域気象観測所）	34°53.8'	132°04.2'	19m
瑞穂	○	○	○	○	○	邑智郡邑南町淀原	34°51.2'	132°31.8'	327m
三隅		○				浜田市三隅町三隅	34°47.3'	131°57.5'	11m
弥栄	○	○	○	○	○	浜田市弥栄町長安本郷	34°46.6'	132°06.5'	380m
波佐		○				浜田市金城町波佐	34°46.8'	132°11.8'	370m
高津	○	○		○		益田市内田町（石見航空気象観測所）	34°40.5'	131°47.4'	54m
益田	○	○	○	○		益田市あけぼの東町	34°40.6'	131°50.6'	4m
匹見		○				益田市匹見町匹見	34°34.3'	132°01.0'	259m
津和野	○	○	○	○		鹿足郡津和野町森村口	34°27.7'	131°46.2'	165m
吉賀	○	○	○	○		鹿足郡吉賀町七日市	34°23.5'	131°53.6'	250m

# 中国地方 1か月予報

(2月16日から3月15日までの天候見通し)

平成25年2月15日  
広島地方気象台発表

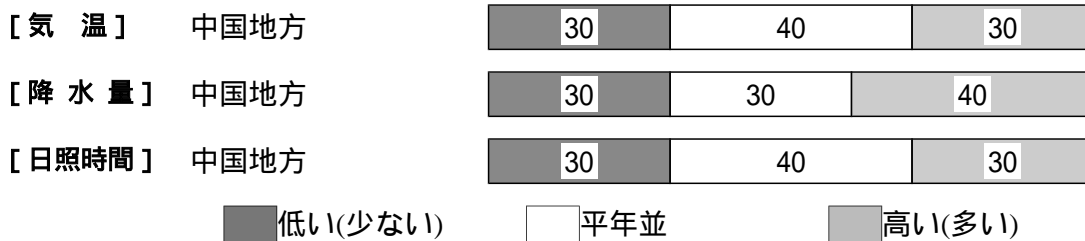
## <予想される向こう1か月の天候>

向こう1か月の出現の可能性が最も大きい天候と、特徴のある気温、降水量等の確率は以下のとおりです。

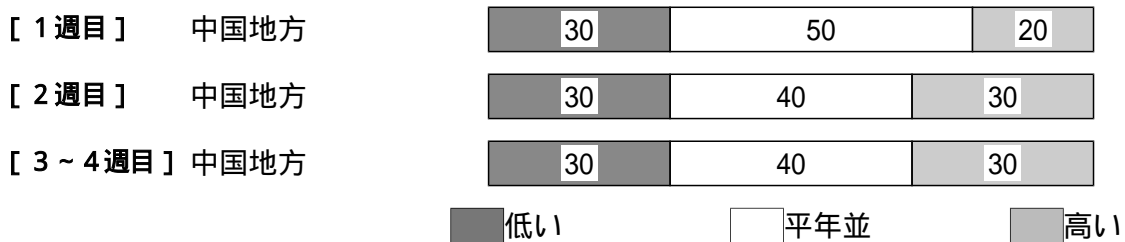
山陰では、平年と同様に曇りや雨または雪の日が多いでしょう。山陽では、平年と同様に晴れの日が多い見込みです。

週別の気温は、1週目は、平年並の確率50%です。

## <向こう1か月の気温、降水量、日照時間の各階級の確率(%)>



## <気温経過の各階級の確率(%)>



## <予報の対象期間>

1か月 : 2月16日(土) ~ 3月15日(金)  
1週目 : 2月16日(土) ~ 2月22日(金)  
2週目 : 2月23日(土) ~ 3月1日(金)  
3~4週目 : 3月2日(土) ~ 3月15日(金)

## <次回発表予定等>

1か月予報 : 毎週金曜日 14時30分 次回は2月22日  
3か月予報 : 2月25日(月) 14時  
暖候期予報 : 2月25日(月) 14時

< 参考資料（平年並の範囲等） >

( 1 ) 30 年平均値（向こう 1 か月の平均気温、降水量、日照時間と 1 週目、2 週目、3 ～ 4 週目の平均気温）

	気 温 ( )	降 水 量 (mm)	日照時間 (時間)	気 温( )		
				1 週目	2 週目	3 ～ 4 週目
松江	5.9	123.7	100.9	4.9	5.4	6.6
西郷	5.4	114.1	103.4	4.5	4.9	6.0
浜田	7.2	104.0	104.6	6.4	6.7	7.8
鳥取	5.7	143.5	97.7	4.7	5.1	6.5
米子	6.0	125.1	102.4	5.0	5.5	6.8
境	6.2	135.0	98.8	5.2	5.7	6.9
広島	7.3	92.3	145.0	6.3	6.8	8.0
呉	7.4	82.6	147.3	6.5	6.9	8.1
福山	6.2	66.4	144.7	5.2	5.7	7.0
岡山	6.9	68.0	146.3	5.8	6.3	7.7
津山	4.5	83.9	129.5	3.4	4.0	5.3

なお、気温、降水量、日照時間の「平年並」の範囲は、地点ごとに幾分違いはありますが、下に示した地域平均の「平年並」の範囲を参考にして下さい。

( 2 ) 1981 ～ 2010 年のデータに基づいた向こう 1 か月地域平均の気温、降水量、日照時間の平年差(比)の「平年並」の範囲は次のとおりです。

	気温平年差( )	降水量平年比(%)	日照時間平年比(%)
中国地方	-0.7 ～ +0.7	83 ～ 108	94 ～ 106
山陰	-0.7 ～ +0.7	87 ～ 108	91 ～ 107
山陽	-0.6 ～ +0.6	76 ～ 111	96 ～ 106

( 3 ) この予報期間の 1 週目、2 週目、3 ～ 4 週目の地域平均の気温平年差の「平年並」の範囲は次のとおりです。

	1 週目	2 週目	3 ～ 4 週目
中国地方	-0.9 ～ +0.9	-0.9 ～ +0.9	-0.5 ～ +0.7
山陰	-0.9 ～ +0.9	-0.8 ～ +0.9	-0.5 ～ +0.7
山陽	-0.9 ～ +0.8	-1.0 ～ +0.9	-0.6 ～ +0.7

< 参考資料（利用上の注意） >

( 1 ) 気温(降水量)等は、「低い(少ない)」「平年並」「高い(多い)」の 3 つの階級で予報します。階級の幅は、1981 ～ 2010 年の 30 年間に於ける各階級の出現率が等分(それぞれ 33%)となるように決めてあります(気候的出現率と呼びます)。

( 2 ) 予報する確率の数値は、それぞれの階級が出現する可能性の大きさを表しています。予測資料の信頼性が大きい場合には気候的出現率から大きく隔たった 10%以下や 60%以上の確率を付けられますが、特定の階級を強調できない場合には気候的出現率と同じかそれと同程度(30%、40%)の確率しか付けられません。

( 3 ) 晴れや雨などの天気日数は、平年の日数よりも多い(少ない)場合は「平年に比べて多い(少ない)」、また平年の日数と同程度に多い(少ない)場合には「平年と同様に多い(少ない)」と表現します。なお、単に多い(少ない)と表現した場合には対象期間の 2 分の 1 より多い(少ない)ことを意味します。