

# 島根県農業気象速報

平成 25 年 12 月中旬

島根県  
松江地方気象台

平成 25 年 12 月 24 日発行

## 気象概況 平成 25 年 12 月中旬

この期間は、冬型の気圧配置や低気圧及び寒気の影響で、雨や雪の日が多かった。20日は、冬型の気圧配置となり上空に強い寒気が流れ込んだため、山地では大雪となり、松江でも5センチの積雪を観測した。

日付	天気概況	松江(06時～18時)	松江(18時～翌06時)
11日	寒気の影響を受ける	雨時々曇、みぞれを伴う	曇時々雨一時みぞれ、あられを伴う
12日	東シナ海の高気圧に覆われる	晴時々曇、みぞれを伴う	曇時々雨、雷を伴う
13日	寒冷前線の通過後、冬型の気圧配置となる	雨後雪、雷を伴う	曇時々雪一時晴
14日	冬型の気圧配置が続く	みぞれ時々雪一時曇	雨時々曇一時晴、みぞれを伴う
15日	冬型の気圧配置が続く	曇時々雨	曇一時雨、みぞれを伴う
16日	冬型の気圧配置が緩む	曇	曇
17日	気圧の谷の影響を受ける	曇一時雨	曇後雨
18日	低気圧が日本の南海上を東北東に進む	雨	曇時々雨後霧
19日	低気圧が日本海を北東に進む	雨時々曇一時晴、霧を伴う	雪時々曇、雷・あられを伴う
20日	冬型の気圧配置となる	雪一時曇後雨、あられを伴う	雨時々曇、あられを伴う

### 気象官署・特別地域気象観測所の観測値(12月中旬)

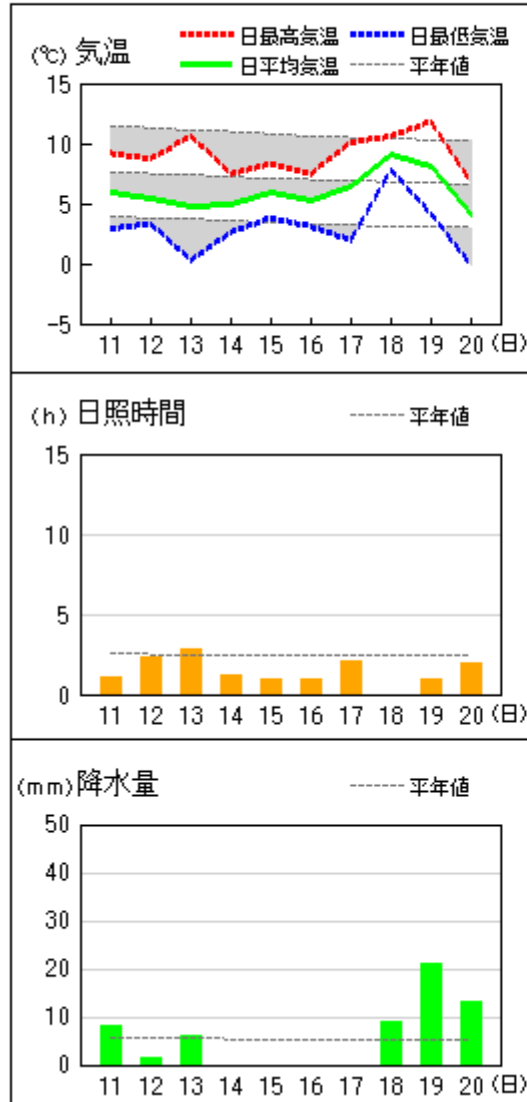
要素	気温( )						降水量(mm)		日照時間(h)	
	平均		最高		最低		本年	平年	本年	平年
	本年	平年	本年	平年	本年	平年				
松江	5.8	6.8	8.9	10.6	3.2	3.4	55.5	42.3	13.5	24.9
浜田	6.9	8.4	9.4	11.6	4.0	5.1	33.5	32.8	8.9	21.8
西郷	6.0	6.9	9.1	10.6	3.0	3.3	58.5	55.0	14.4	23.8

平均気温は、松江・西郷「低い」、浜田「かなり低い」。降水量は、松江「多い」、浜田・西郷「平年並」。日照時間は、松江・西郷「かなり少ない」、浜田「少ない」。

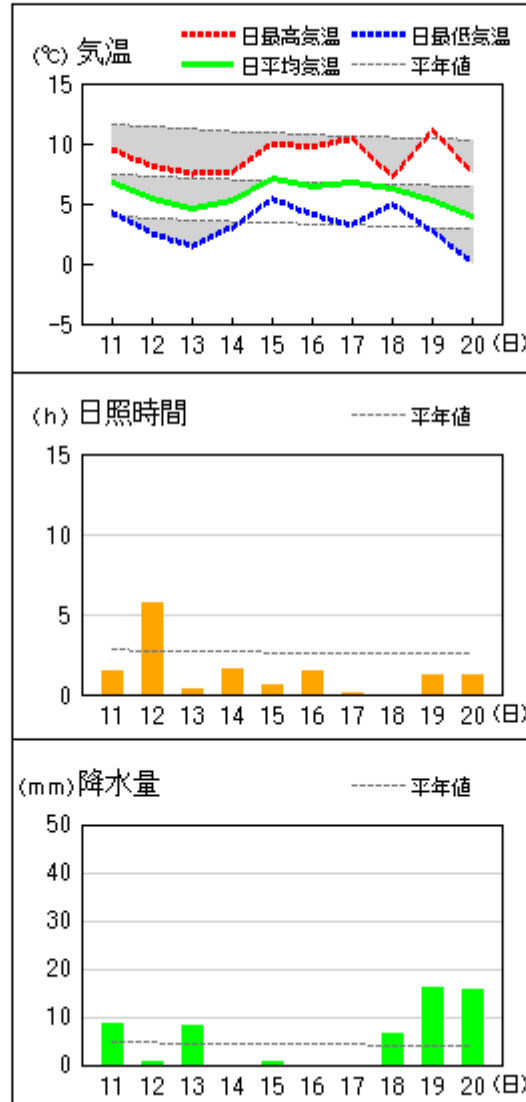
注：地上気象観測における平年の統計期間は、松江、浜田、西郷とも1981～2010年の30年間である。

アメダス 気象経過図：2013年12月11日-2013年12月20日

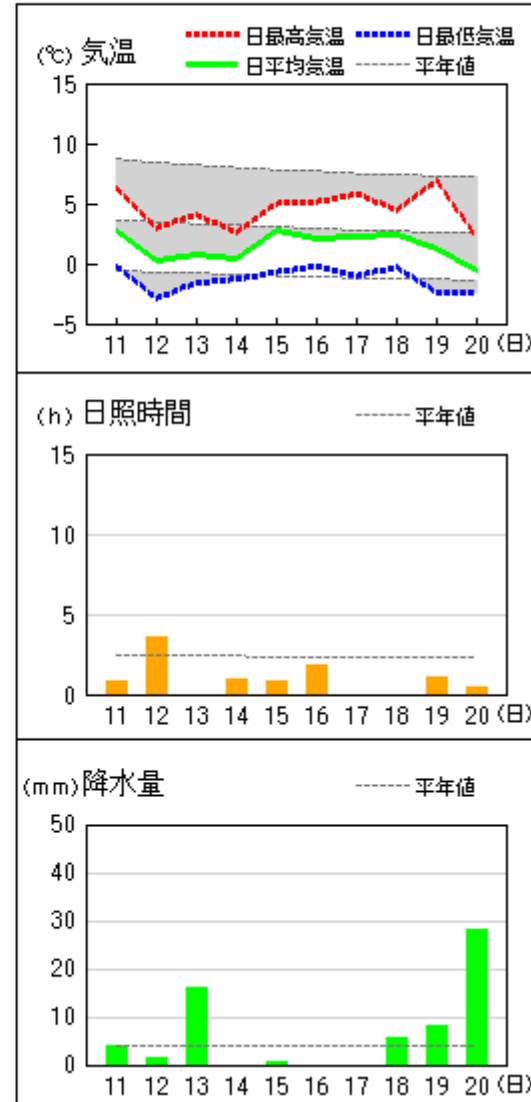
西郷



松江

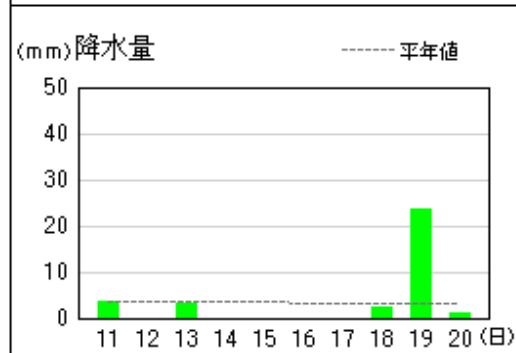
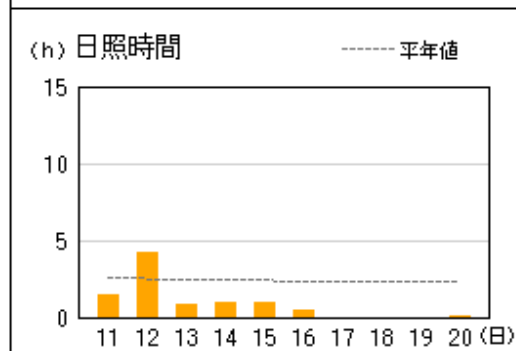
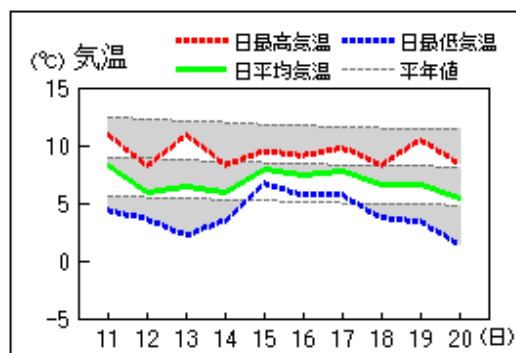


横田

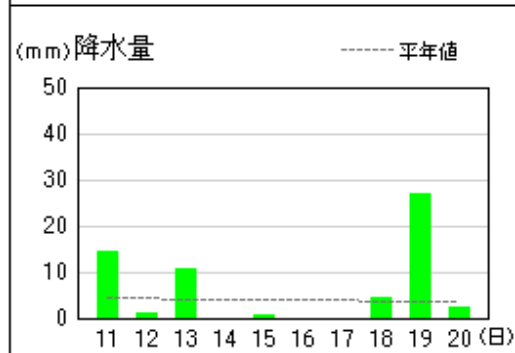
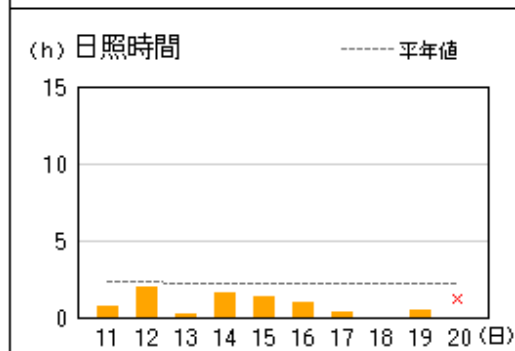
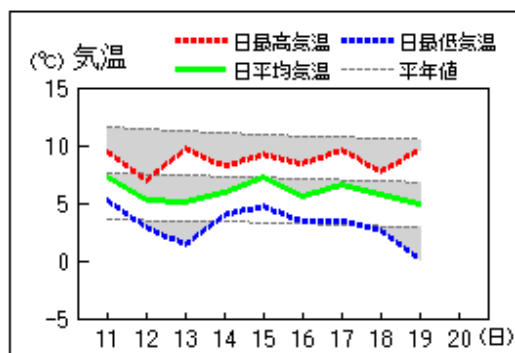


アメダス 気象経過図：2013年12月11日-2013年12月20日

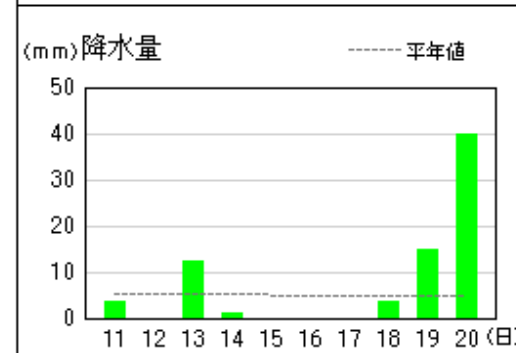
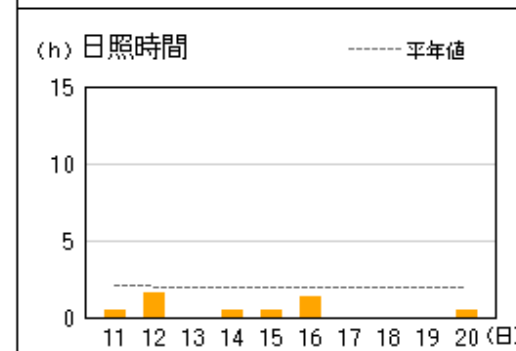
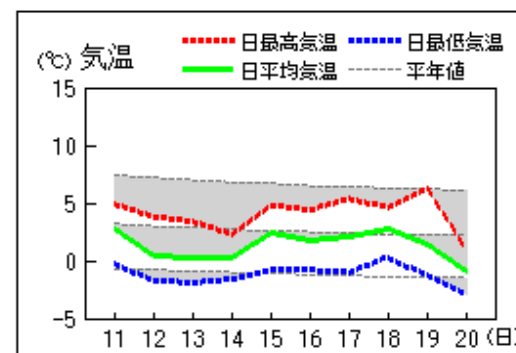
浜田



出雲



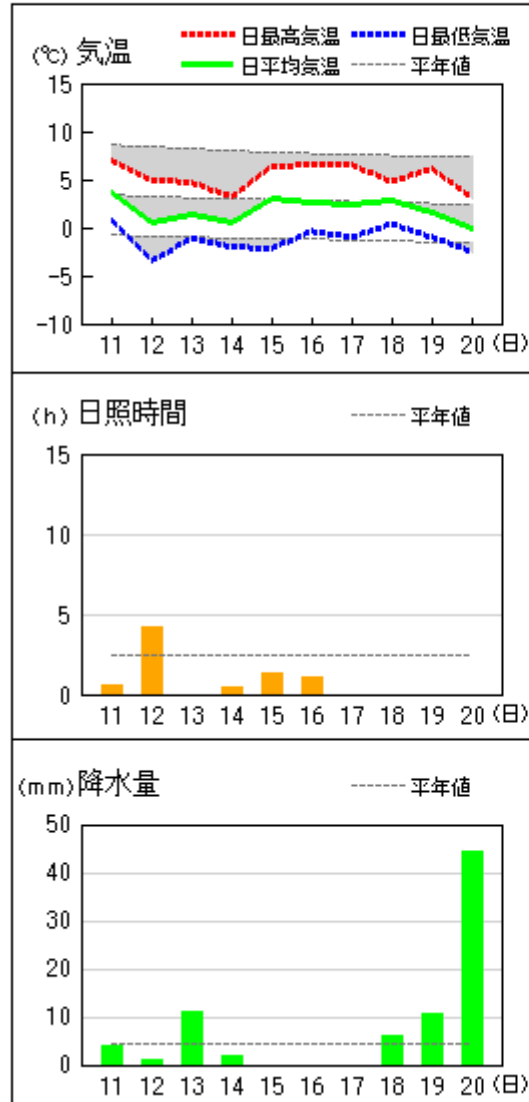
赤名



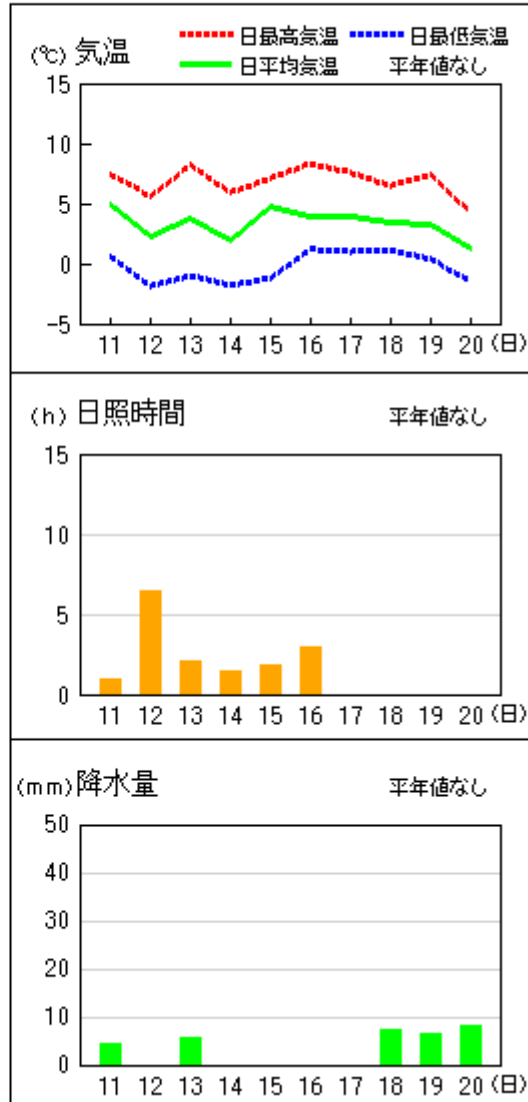
注) 出雲は、機器の障害のため20日から観測を休止しています。

アメダス 気象経過図：2013年12月11日-2013年12月20日

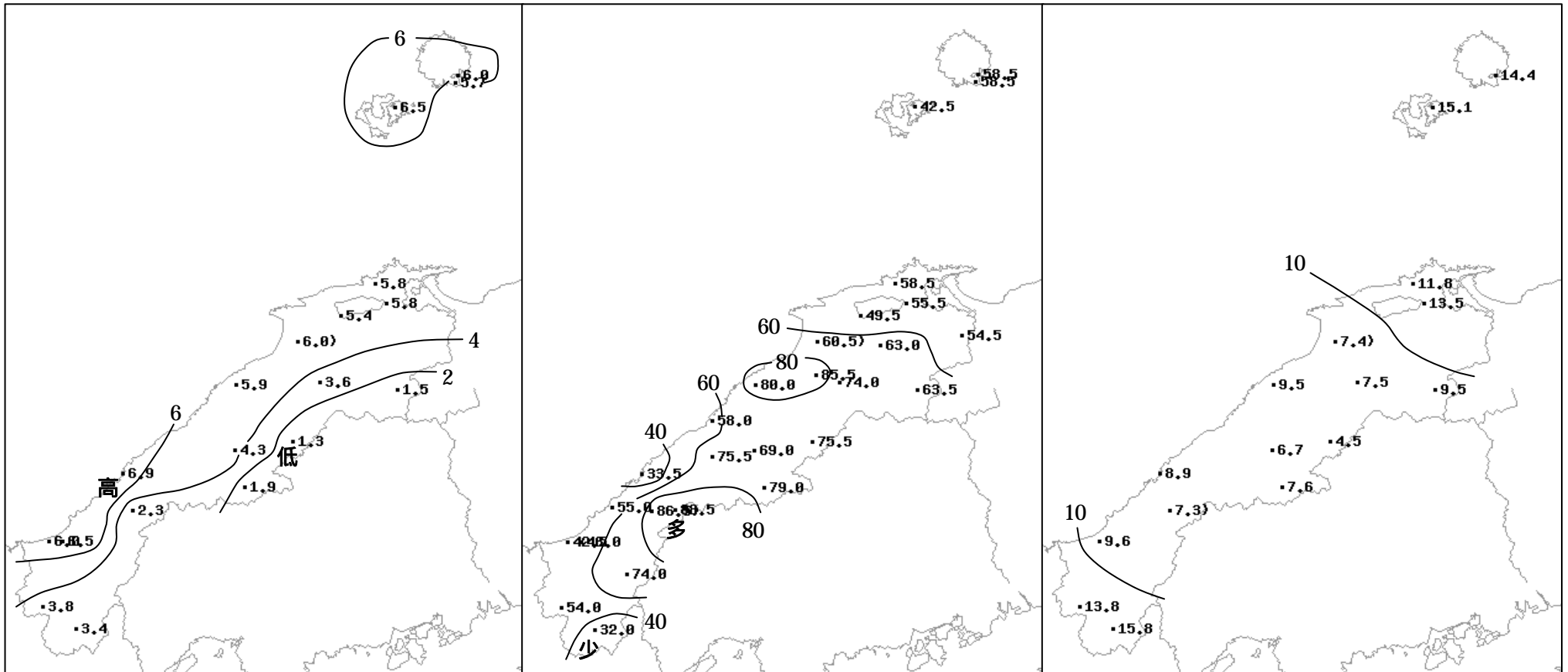
瑞穂



吉賀



# 2013年（平成25年）12月中旬の気象分布図



): 統計値を求める対象となる資料の一部が欠けているが、その範囲が許容の範囲内の値。

平均気温 ( °C )

降水量 ( mm )

日照時間 ( h )

## 地域気象観測旬報

2013年12月11日～20日 島根県 (68)  
(1/5)

観測所名	西郷										10 以上積算気温			0
	気温( )			風向・風速(m/s)						降水量(mm)			日照 (h)	
	平均	最高	最低	平均	最多	最大	風向	瞬間	風向	日計	1時間	10分		
11	6.0	9.2	2.9	5.8	W	12.2	W	21.3	WSW	8.0	3.0	1.5	1.1	
12	5.5	8.7	3.3	7.3	W	12.3	SW	21.4	SW	1.5	1.0	1.0	2.3	
13	4.8	10.6	0.3	8.3	WNW	16.5	SW	24.7	W	6.0	3.0	1.0	2.8	
14	5.0	7.5	2.6	6.7	W	12.2	W	20.2	W	0.0	0.0	0.0	1.2	
15	6.0	8.3	3.8	4.5	WNW	9.1	W	16.2	W	0.0	0.0	0.0	0.9	
16	5.3	7.5	3.1	2.3	NW	5.2	NNW	8.5	NW	0.0	0.0	0.0	1.0	
17	6.5	10.1	2.0	2.4	NNE	4.3	N	8.1	ENE	0.0	0.0	0.0	2.1	
18	9.1	10.6	7.8	4.4	ENE	9.7	ENE	14.1	E	9.0	4.5	1.5	0.0	
19	8.1	11.8	4.1	4.7	WNW	9.5	E	18.3	W	21.0	5.0	2.0	1.0	
20	4.1	6.7	-0.1	7.0	WNW	10.8	WNW	20.9	W	13.0	3.5	1.0	2.0	
前半旬	5.5	8.9	2.6	6.5	W					15.5			8.3	
後半旬	6.6	9.3	3.4	4.2	WNW					43.0			6.1	
旬	6.0	9.1	3.0	5.3	WNW					58.5			14.4	
平年差/比	-0.9	-1.5	-0.3							106			61	

観測所名	西郷岬										10 以上積算気温			0
	気温( )			風向・風速(m/s)						降水量(mm)			日照 (h)	
	平均	最高	最低	平均	最多	最大	風向	瞬間	風向	日計	1時間	10分		
11	6.1	9.3	3.2	8.9	W	16.8	WSW	25.2	WNW	10.5	5.0	2.0		
12	5.0	8.5	1.8	10.6	W	16	WSW	24.7	WSW	1.0	1.0	0.5		
13	4.4	10.0	-0.3	11.9	WNW	20	SSW	28.3	SSW	7.0	3.0	1.5		
14	4.5	7.0	2.1	10.0	W	14.7	WSW	23.1	W	0.0	0.0	0.0		
15	5.5	7.6	3.3	6.5	WNW	11.3	WNW	18.5	WSW	0.0	0.0	0.0		
16	4.9	6.8	3.1	2.5	NW	5.9	NW	10.3	NW	0.0	0.0	0.0		
17	6.6	9.2	3.1	3.4	N	6.1	NNE	8.7	N	0.0	0.0	0.0		
18	8.7	9.9	7.5	6.6	NE	10.3	NE	13.4	ENE	10.0	2.5	1.0		
19	8.0	12.1	4.0	7.2	WNW	13	WSW	21.1	W	18.5	4.0	2.0		
20	3.6	6.3	-0.6	10.4	WNW	16.2	WSW	26.2	W	11.5	3.5	1.0		
前半旬	5.1	8.5	2.0	9.6	WNW					18.5				
後半旬	6.4	8.9	3.4	6.0	NW					40.0				
旬	5.7	8.7	2.7	7.8	WNW					58.5				
平年差/比	-1.6	-1.5	-1.6							130				

観測所名	海士										10 以上積算気温			0
	気温( )			風向・風速(m/s)						降水量(mm)			日照 (h)	
	平均	最高	最低	平均	最多	最大	風向	瞬間	風向	日計	1時間	10分		
11	6.8	9.4	4.1	5.4	W	10.5	W	20.1	W	5.0	1.5	1.0	1.4	
12	5.5	9.7	3.3	5.8	WSW	9.6	W	19.0	WSW	0.5	0.5	0.5	2.7	
13	5.2	10.6	1.0	7.2	W	11.2	W	19.5	WSW	6.5	4.0	1.5	3.0	
14	5.2	7.7	3.2	6.4	W	9.5	W	18.4	W	0.0	0.0	0.0	2.4	
15	6.5	8.1	4.2	4.1	W	7	W	13.5	W	1.0	0.5	0.5	0.5	
16	6.4	7.5	5.1	2.4	NNE	3.9	NNE	9.2	NNE	0.0	0.0	0.0	1.2	
17	7.6	9.3	6.3	2.6	NNE	4.1	NNE	7.2	NE	0.0	0.0	0.0	1.4	
18	8.9	9.7	7.8	2.9	NE	4.7	ENE	8.7	E	10.5	5.0	1.5	0.0	
19	7.9	11.3	4.6	3.5	W	8.8	W	18.9	W	11.5	3.0	1.5	0.2	
20	4.5	7.5	-0.2	6.4	W	9.3	W	20.9	W	7.5	4.0	1.5	2.3	
前半旬	5.8	9.1	3.2	5.8	W					13.0			10.0	
後半旬	7.1	9.1	4.7	3.6	NE					29.5			5.1	
旬	6.5	9.1	3.9	4.7	W					42.5			15.1	
平年差/比	-1.0	-1.6	+0.3							102			76	

観測所名	鹿島										10 以上積算気温			0
	気温( )			風向・風速(m/s)						降水量(mm)			日照 (h)	
	平均	最高	最低	平均	最多	最大	風向	瞬間	風向	日計	1時間	10分		
11	6.8	9.3	4.8	5.8	W	11.4	W	19.3	W	9.0	4.0	2.0	1.4	
12	4.5	7.1	0.2	6.3	W	11.2	W	21.3	W	2.0	1.5	1.0	4.1	
13	4.4	8.5	1.7	6.2	W	9.8	W	20.9	W	8.0	6.0	2.0	0.8	
14	5.2	7.9	3.3	7.0	W	11	W	19.4	W	1.0	0.5	0.5	0.7	
15	7.3	8.7	5.3	4.5	W	8.7	W	17.1	WNW	0.0	0.0	0.0	0.6	
16	6.9	8.7	4.9	2.3	NNE	4.3	NNW	9.6	NNW	0.0	0.0	0.0	1.5	
17	7.4	9.8	4.1	1.8	NE	4.4	NNE	8.4	N	0.0	0.0	0.0	0.2	
18	6.2	8.0	3.9	1.1	ESE	3.5	ESE	6.4	ESE	6.5	1.5	0.5	0.0	
19	5.2	9.9	1.4	3.7	W	9.3	W	15.7	WSW	23.0	10.5	4.0	1.2	
20	4.5	8.0	0.4	6.0	WNW	10.1	W	24.3	W	9.0	2.5	1.0	1.3	
前半旬	5.6	8.3	3.1	6.0	W					20.0			7.6	
後半旬	6.0	8.9	2.9	3.0	W					38.5			4.2	
旬	5.8	8.6	3.0	4.5	W					58.5			11.8	
平年差/比	-1.1	-2.1	-0.3							140			53	

- ) : 統計値を求める対象となる資料の一部が欠けているが、その範囲が許容の範囲内の値。
- ] : 統計値を求める対象となる資料が、許容する範囲内の資料数を満たさず、十分な信頼を保証できない値。
- × : 統計値を求める対象となる資料が、参考値もしくは欠測により全く統計値を求めることができない。

## 地域気象観測旬報

2013年12月11日～20日 島根県  
(2/5)

観測所名	斐川										10 以上積算気温			日照 (h)
	気温( )			風向・風速(m/s)						降水量(mm)				
	平均	最高	最低	平均	最多	最大	風向	瞬間	風向	日計	1時間	10分		
11	6.6	9.4	4.1	7.5	W	13.3	WNW	19.5	WNW	15.0	6.5	2.0		
12	4.9	7.5	2.5	8.3	W	13.8	W	22.1	WNW	0.0	0.0	0.0		
13	4.5	8.6	1.2	9.7	WNW	15.7	WNW	22.1	WNW	8.5	6.5	2.5		
14	5.1	7.7	3.0	8.2	W	12.1	W	18.5	WSW	0.0	0.0	0.0		
15	6.7	9.4	4.7	6.5	W	10.3	W	14.9	WNW	0.5	0.5	0.5		
16	6.1	8.3	3.6	3.2	NNE	7.1	NNW	9.3	N	0.0	0.0	0.0		
17	6.0	9.4	2.6	2.9	SSE	8.2	NNE	10.8	NNE	0.0	0.0	0.0		
18	5.8	7.5	3.4	1.6	SSE	3.8	SSE	6.2	SSE	0.0	0.0	0.0		
19	4.6	9.9	-0.5	5.0	SW	12.1	WNW	17.0	WNW	16.0	6.5	2.0		
20	3.9	7.2	0.0	9.4	WNW	14.7	NW	20.6	W	9.5	3.0	1.5		
前半旬	5.6	8.5	3.1	8.0	W					24.0				
後半旬	5.3	8.5	1.8	4.4	SSE					25.5				
旬	5.4	8.5	2.5	6.2	W					49.5				
平年差/比	-1.3	-2.0	-0.6							114				

観測所名	松江										10 以上積算気温			日照 (h)
	気温( )			風向・風速(m/s)						降水量(mm)				
	平均	最高	最低	平均	最多	最大	風向	瞬間	風向	日計	1時間	10分		
11	6.8	9.5	4.2	6.9	W	13.8	W	20.7	SW	8.5	4.5	2.0	1.4	
12	5.4	8.1	2.5	8.6	W	14.1	W	25.0	W	0.5	0.5	0.5	5.7	
13	4.6	7.5	1.5	8.3	W	13.6	W	21.5	W	8.0	6.0	2.0	0.3	
14	5.3	7.6	3.0	10.1	W	14.4	W	22.9	W	0.0	0.0	0.0	1.6	
15	7.1	10.0	5.4	7.0	W	11.6	W	16.5	W	0.5	0.5	0.5	0.6	
16	6.5	9.7	4.1	2.1	NNE	4.7	NE	7.5	N	0.0	0.0	0.0	1.4	
17	6.7	10.4	3.2	2.3	NE	6.3	NNE	9.9	N	0.0	0.0	0.0	0.1	
18	6.2	7.2	5.0	1.4	W	4	E	6.3	ENE	6.5	1.5	0.5	0.0	
19	5.3	11.1	2.7	4.3	WSW	12.7	W	18.6	W	16.0	6.0	1.5	1.2	
20	3.9	7.6	0.1	9.2	W	13.9	W	26.3	WNW	15.5	4.0	1.0	1.2	
前半旬	5.8	8.5	3.3	8.2	W					17.5			9.6	
後半旬	5.7	9.2	3.0	3.9	W					38.0			3.9	
旬	5.8	8.9	3.2	6.0	W					55.5			13.5	
平年差/比	-1.0	-1.7	-0.2							131			54	

観測所名	出雲										10 以上積算気温			日照 (h)
	気温( )			風向・風速(m/s)						降水量(mm)				
	平均	最高	最低	平均	最多	最大	風向	瞬間	風向	日計	1時間	10分		
11	7.2	9.5	5.2	5.2	W	10.2	WSW	20.6	WNW	14.5	9.0	2.5	0.7	
12	5.3	7.0	2.9	5.8	W	10.2	W	19.5	W	1.0	0.5	0.5	2.0	
13	5.1	9.7	1.4	6.6	WNW	10.4	WNW	19.3	W	10.5	7.0	2.5	0.2	
14	5.9	8.2	4.0	6.4	W	9.1	W	17.0	WNW	0.0	0.0	0.0	1.6	
15	7.3	9.2	4.7	4.3	W	7.5	W	15.6	W	0.5	0.5	0.5	1.3	
16	5.6	8.4	3.4	1.6	ESE	5.0	NNE	7.4	NNE	0.0	0.0	0.0	0.9	
17	6.6	9.6	3.5	2.1	ENE	6.1	NE	9.5	NNE	0.0	0.0	0.0	0.3	
18	5.7	7.7	2.6	1.3	ENE	3	ENE	6.9	ENE	4.5	1.0	0.5	0.0	
19	5.0	9.6	0.1	3.2	W	8.1	W	15.9	WNW	27.0	9.0	3.0	0.4	
20	3.0	4.6	0.8	5.9	W	9.4	WSW	18.6	W	2.5	1.5	1.0	x	
前半旬	6.2	8.7	3.6	5.7	W					26.5			5.8	
後半旬	5.7	8.8	2.4	2.1	ENE					34.0			1.6	
旬	6.0	8.8	3.1	4.1	W					60.5			7.4	
平年差/比	-1.1	-1.9	-0.2							160			36	

観測所名	大田										10 以上積算気温			日照 (h)
	気温( )			風向・風速(m/s)						降水量(mm)				
	平均	最高	最低	平均	最多	最大	風向	瞬間	風向	日計	1時間	10分		
11	6.7	9.5	4.2	3.7	WNW	8.4	NW	17.6	W	14.0	9.0	3.0	1.2	
12	4.9	7.9	2.7	3.9	WNW	7.3	WNW	17.3	W	0.0	0.0	0.0	2.9	
13	5.0	9.0	3.1	4.8	NW	7.6	NW	16.9	WNW	14.0	10.5	4.5	0.1	
14	5.7	8.1	3.0	4.2	WNW	6.7	WNW	14.8	WNW	0.0	0.0	0.0	1.9	
15	7.4	9.8	6.2	4.1	NW	6.3	WNW	13.8	NW	0.0	0.0	0.0	1.8	
16	6.7	9.1	5.1	2.1	ESE	5.3	N	9.7	N	0.0	0.0	0.0	1.3	
17	7.1	9.7	4.6	1.7	SE	4.4	ENE	8.8	ENE	0.0	0.0	0.0	0.0	
18	6.2	8.5	2.9	0.7	SE	2.3	SE	4.8	SE	3.0	1.0	0.5	0.0	
19	5.5	9.8	2.6	3.1	SSE	6.9	WNW	14.7	NW	31.5	11.0	5.0	0.2	
20	3.8	6.2	0.2	4.6	WNW	9.3	NW	20.1	NW	17.5	6.5	3.0	0.1	
前半旬	5.9	8.9	3.8	4.1	WNW					28.0			7.9	
後半旬	5.9	8.7	3.1	2.4	WNW					52.0			1.6	
旬	5.9	8.8	3.5	3.3	WNW					80.0			9.5	
平年差/比	-1.3	-2.2	-0.3							191			46	



## 地域気象観測旬報

2013年12月11日～20日 島根県 (68)  
(3/5)

観測所名	掛合										10 以上積算気温			日照 (h)
	気温( )			風向・風速(m/s)						降水量(mm)				
	平均	最高	最低	平均	最多	最大	風向	瞬間	風向	日計	1時間	10分		
11	4.9	7.3	1.5	2.3	SE	5.1	SSE	14.3	NNE	5.5	2.5	1.0	0.8	
12	2.7	5.4	-0.5	2.5	S	5.7	NNW	13.4	NNW	1.0	1.0	0.5	3.1	
13	3.0	6.4	0.5	2.4	NNE	4.9	NW	13.2	NNW	11.0	4.5	1.5	0.0	
14	3.5	5.8	1.4	2.1	SE	4	NNE	11.3	NW	0.5	0.5	0.5	0.5	
15	4.9	6.9	2.0	1.7	N	4.5	N	12.3	N	0.0	0.0	0.0	1.2	
16	3.2	6.4	0.9	0.6	NNW	3.4	NNW	6.2	NNW	0.0	0.0	0.0	1.2	
17	4.3	7.8	1.1	0.5	N	2.9	NW	5.4	N	0.0	0.0	0.0	0.0	
18	4.6	6.4	3.4	0.4	N	2	NNW	3.5	NW	4.5	1.5	0.5	0.0	
19	3.3	8.3	-0.6	1.3	ESE	4.6	SSE	9.4	SSE	19.5	3.5	1.5	0.3	
20	1.7	4.6	-0.9	2.5	NNE	7.6	N	16.8	N	32.0	8.5	2.5	0.4	
前半旬	3.8	6.4	1.0	2.2	SE					18.0			5.6	
後半旬	3.4	6.7	0.8	1.1	SSE					56.0			1.9	
旬	3.6	6.5	0.9	1.6	SSE					74.0			7.5	
平年差/比	-1.1	-2.4	-0.2							146			42	

観測所名	横田										10 以上積算気温			日照 (h)
	気温( )			風向・風速(m/s)						降水量(mm)				
	平均	最高	最低	平均	最多	最大	風向	瞬間	風向	日計	1時間	10分		
11	2.8	6.2	-0.2	3.0	SW	8	WSW	15.4	WSW	4.0	1.5	0.5	0.8	
12	0.2	3.0	-2.9	3.6	W	7.6	W	13.7	WNW	1.5	1.5	0.5	3.6	
13	0.8	4.1	-1.6	3.4	SW	7.2	SW	15.7	SW	16.0	4.0	1.0	0.0	
14	0.5	2.6	-1.3	3.3	WSW	6.4	WSW	11.7	SW	0.0	0.0	0.0	1.0	
15	2.8	5.0	-0.7	2.8	W	6.4	WNW	11.2	WNW	0.5	0.5	0.5	0.8	
16	2.1	5.1	-0.2	1.1	NNE	4.3	NNE	7.9	NNE	0.0	0.0	0.0	1.8	
17	2.3	5.8	-1.0	0.8	NE	4.8	NE	9.2	NNE	0.0	0.0	0.0	0.0	
18	2.5	4.5	-0.3	0.4	S	1.9	ESE	3.4	E	5.5	1.0	0.5	0.0	
19	1.3	6.9	-2.4	2.6	SW	5.0	SW	9.1	WNW	8.0	3.0	1.0	1.1	
20	-0.5	2.1	-2.4	3.0	W	6.7	WNW	12.0	WNW	28.0	4.0	1.5	0.4	
前半旬	1.4	4.2	-1.3	3.2	W					22.0			6.2	
後半旬	1.5	4.9	-1.3	0.8	SW					41.5			3.3	
旬	1.5	4.5	-1.3	2.3	SW					63.5			9.5	
平年差/比	-1.4	-3.0	-0.2							164			43	

観測所名	赤名										10 以上積算気温			日照 (h)
	気温( )			風向・風速(m/s)						降水量(mm)				
	平均	最高	最低	平均	最多	最大	風向	瞬間	風向	日計	1時間	10分		
11	2.7	4.9	-0.3	1.3	SE	4.3	N	9.3	NW	3.5	2.0	0.5	0.4	
12	0.5	3.8	-1.7	1.4	NE	2.9	ESE	10.8	NW	0.0	0.5	0.5	1.6	
13	0.2	3.4	-1.9	1.3	N	3.5	N	9.5	NW	12.5	3.5	1.5	0.0	
14	0.2	2.3	-1.6	1.1	NNE	3	N	7.3	NNW	1.0	0.5	0.5	0.4	
15	2.4	4.8	-0.8	1.6	N	3.2	N	8.2	N	0.0	0.0	0.0	0.4	
16	1.8	4.4	-0.8	1.3	N	4.2	N	8.5	NNW	0.0	0.0	0.0	1.3	
17	2.1	5.4	-1.0	0.8	NNE	3.4	N	8.0	NNE	0.0	0.0	0.0	0.0	
18	2.7	4.6	0.3	0.4	NNW	2.3	NNW	4.2	NNE	3.5	1.0	0.5	0.0	
19	1.4	6.2	-1.3	0.8	E	2.2	SSE	6.5	NW	15.0	3.5	1.5	0.0	
20	-0.9	0.9	-2.9	1.8	N	4.1	NNW	10.9	NNE	40.0	5.5	1.5	0.4	
前半旬	1.2	3.8	-1.3	1.3	N					17.0			2.8	
後半旬	1.4	4.3	-1.1	1.0	N					58.5			1.7	
旬	1.3	4.1	-1.2	1.2	N					75.5			4.5	
平年差/比	-1.2	-2.4	0.0							149			25	

観測所名	川本										10 以上積算気温			日照 (h)
	気温( )			風向・風速(m/s)						降水量(mm)				
	平均	最高	最低	平均	最多	最大	風向	瞬間	風向	日計	1時間	10分		
11	5.8	8.1	2.8	2.7	WSW	7.6	WSW	16.2	WSW	2.0	1.5	0.5	1.0	
12	3.6	7.0	-1.0	3.2	WSW	6.5	SW	14.9	SW	0.5	0.5	0.5	3.2	
13	4.3	7.5	1.0	2.9	W	6.1	S	12.9	WSW	6.5	3.0	2.0	0.0	
14	3.6	7.0	1.4	2.8	WSW	5.6	W	12.8	WSW	1.0	0.5	0.5	1.1	
15	5.8	7.7	1.3	1.5	W	4	W	9.4	WSW	0.0	0.0	0.0	0.1	
16	4.6	8.0	2.0	0.8	N	3.6	NNE	7.3	NE	0.0	0.0	0.0	1.2	
17	4.6	8.6	1.3	0.6	NNE	2.5	NNE	4.6	NNE	0.0	0.0	0.0	0.0	
18	4.8	6.9	3.6	0.5	WSW	1.5	NE	2.3	N	3.0	1.0	0.5	0.0	
19	3.6	7.9	1.3	1.5	WSW	5.9	SW	11.1	WSW	21.0	5.0	1.5	0.0	
20	1.8	4.9	-0.2	2.7	WSW	5.7	SW	13.2	SW	35.0	6.5	2.0	0.1	
前半旬	4.6	7.5	1.1	2.6	WSW					10.0			5.4	
後半旬	3.9	7.3	1.6	1.2	WSW					59.0			1.3	
旬	4.3	7.4	1.4	1.9	WSW					69.0			6.7	
平年差/比	-0.4	-1.9	+0.2							162			35	

## 地域気象観測旬報

2013年12月11日～20日 島根県 (68)  
(4/5)

観測所名	浜田										10 以上積算気温			0
	気温( )			風向・風速(m/s)						降水量(mm)			日照(h)	
	平均	最高	最低	平均	最多	最大	風向	瞬間	風向	日計	1時間	10分		
11	8.3	10.9	4.4	8.7	W	14.5	WSW	21.9	SW	3.5	3.0	1.5	1.4	
12	6.0	8.2	3.6	6.5	W	11.6	W	20.1	WSW	0.0	0.0	0.0	4.2	
13	6.4	10.9	2.2	7.7	WNW	13.1	SSW	23.1	WSW	3.0	1.5	1.0	0.8	
14	6.0	8.3	3.5	6.2	W	9.3	WSW	16.3	WSW	0.0	0.0	0.0	1.0	
15	8.0	9.5	6.7	4.6	W	7.5	WNW	13.5	WNW	0.0	0.0	0.0	1.0	
16	7.4	9.1	5.7	3.6	NE	6.4	ENE	10.4	NE	0.0	0.0	0.0	0.4	
17	7.7	9.8	5.7	3.7	ENE	6.4	E	9.0	E	0.0	0.0	0.0	0.0	
18	6.6	8.3	3.7	2.5	ENE	4.5	ENE	7.0	E	2.5	1.0	0.5	0.0	
19	6.6	10.5	3.4	5.0	W	10.8	WSW	16.7	WSW	23.5	6.0	2.0	0.0	
20	5.5	8.4	1.4	8.5	W	17.2	WSW	28.5	WSW	1.0	0.5	0.5	0.1	
前半旬	6.9	9.6	4.1	6.7	W					6.5			8.4	
後半旬	6.8	9.2	4.0	4.7	ENE					27.0			0.5	
旬	6.9	9.4	4.0	5.7	W					33.5			8.9	
平年差/比	-1.5	-2.2	-1.1							102			41	

観測所名	瑞穂										10 以上積算気温			0
	気温( )			風向・風速(m/s)						降水量(mm)			日照(h)	
	平均	最高	最低	平均	最多	最大	風向	瞬間	風向	日計	1時間	10分		
11	3.7	7.0	0.7	2.9	W	7	W	18.4	W	4.0	1.5	1.0	0.6	
12	0.6	5.0	-3.5	3.0	WNW	8	W	15.8	WNW	1.0	0.5	0.5	4.2	
13	1.3	4.7	-1.1	2.2	W	6.4	W	12.9	WSW	11.0	3.0	1.5	0.0	
14	0.5	3.2	-2.0	1.9	W	4.6	W	10.3	WSW	2.0	0.5	0.5	0.4	
15	3.0	6.4	-2.2	2.0	WNW	5.8	W	9.8	WSW	0.0	0.0	0.0	1.3	
16	2.7	6.5	-0.4	1.0	N	3.5	ENE	7.9	ENE	0.0	0.0	0.0	1.1	
17	2.5	6.5	-1.0	0.7	ENE	2.9	ENE	5.3	NE	0.0	0.0	0.0	0.0	
18	2.9	4.8	0.4	0.3	WSW	1.6	W	3.0	W	6.0	1.5	0.5	0.0	
19	1.6	6.1	-1.0	1.6	WSW	5.6	W	9.5	WNW	10.5	2.5	1.0	0.0	
20	-0.2	3.1	-2.5	3.4	W	7.5	W	18.3	W	44.5	9.0	2.5	0.0	
前半旬	1.8	5.3	-1.6	2.4	W					18.0			6.5	
後半旬	1.9	5.4	-0.9	1.4	W					61.0			1.1	
旬	1.9	5.3	-1.3	1.9	W					79.0			7.6	
平年差/比	-0.9	-2.3	-0.2							178			34	

観測所名	弥栄										10 以上積算気温			0
	気温( )			風向・風速(m/s)						降水量(mm)			日照(h)	
	平均	最高	最低	平均	最多	最大	風向	瞬間	風向	日計	1時間	10分		
11	4.1	6.3	2.4	2.2	SW	4.9	W	13.1	WSW	2.5	2.0	0.5	0.6	
12	1.9	5.0	-2.6	2.4	WNW	5.1	WNW	13.7	NW	0.5	0.5	0.5	4.1	
13	2.6	5.9	-0.6	2.8	NNW	5.8	NNW	14.1	W	6.5	2.0	1.0	0.2	
14	0.5	2.8	-1.6	1.4	WNW	3.8	WNW	9.6	WNW	4.5	1.5	1.0	0.4	
15	2.8	6.0	-1.2	1.8	NW	4.3	NW	9.0	NW	0.0	0.0	0.0	1.2	
16	2.9	6.1	0.7	1.1	NNE	4.6	N	7.9	NNE	0.0	0.0	0.0	0.8	
17	4.0	7.1	0.5	1.3	NNE	3.2	NE	8.5	NNE	0.0	0.0	0.0	0.0	
18	3.3	5.3	-1.2	0.9	N	2.6	NNE	5.2	ESE	3.5	1.0	0.5	0.0	
19	1.6	6.0	-2.1	1.1	SSW	3.3	NNW	9.6	SW	49.0	8.5	3.5	0.0	
20	-0.3	2.8	-2.8	1.5	W	3.3	NW	8.2	W	20.0	4.0	1.5	0.0	
前半旬	2.4	4.9	-1.5	2.1	NW					14.0			6.5	
後半旬	2.3	5.5	-1.0	1.1	NNE					72.5			0.8	
旬	2.3	5.2	-1.2	1.6	NNE					86.5			7.3	
平年差/比	-1.4	-2.7	-0.7							163			33	

観測所名	高津										10 以上積算気温			0
	気温( )			風向・風速(m/s)						降水量(mm)			日照(h)	
	平均	最高	最低	平均	最多	最大	風向	瞬間	風向	日計	1時間	10分		
11	7.2	10.2	4.9	8.5	W	15.4	W	22.1	W	4.5	3.0	1.5		
12	5.2	7.9	1.7	7.3	WNW	13.8	W	19.0	WNW	0.0	0.0	0.0		
13	6.6	10.0	4.9	8.4	WNW	13.9	WNW	21.1	WNW	3.0	1.5	1.0		
14	4.7	8.0	1.5	6.5	WNW	10.5	W	15.4	NW	1.0	0.5	0.5		
15	7.3	9.0	2.7	5.5	WNW	9.3	NW	13.4	W	0.0	0.0	0.0		
16	6.5	9.2	3.3	2.9	SSE	4.8	ENE	9.3	N	0.0	0.0	0.0		
17	6.4	9.8	3.1	2.3	ENE	4.7	E	7.7	E	0.0	0.0	0.0		
18	6.2	8.7	3.4	1.9	SE	5.7	ESE	8.7	ESE	3.0	1.5	0.5		
19	5.6	10.3	2.0	5.7	WNW	11.4	NW	15.9	NW	28.0	4.5	2.0		
20	4.2	7.6	0.3	8.8	WNW	17.5	WNW	24.2	W	3.0	0.5	0.5		
前半旬	6.2	9.0	3.1	7.2	WNW					8.5				
後半旬	5.8	9.1	2.4	4.3	WNW					34.0				
旬	6.0	9.1	2.8	5.8	WNW					42.5				
平年差/比	//	//	//							138				

## 地域気象観測旬報

2013年12月11日～20日 島根県 (68)  
(5/5)

観測所名	益田										10 以上積算気温			0
	気温( )			風向・風速(m/s)						降水量(mm)			日照 (h)	
	平均	最高	最低	平均	最多	最大	風向	瞬間	風向	日計	1時間	10分		
11	8.0	10.7	5.7	3.5	W	6.4	W	15.6	W	2.5	1.0	0.5	1.3	
12	6.1	8.6	2.7	3.2	W	5.8	WNW	12.7	WNW	0.0	0.0	0.0	5.6	
13	7.1	10.3	5.1	3.6	WNW	6.1	WNW	14.7	W	2.0	1.5	0.5	0.5	
14	5.4	8.2	2.7	2.6	WNW	4.8	WNW	11.5	NW	2.0	1.5	1.0	0.8	
15	7.7	9.1	4.5	2.4	WNW	3.8	N	8.6	W	0.0	0.0	0.0	0.9	
16	7.0	9.9	4.7	1.6	ESE	3.6	NE	7.2	NNE	0.0	0.0	0.0	0.5	
17	7.3	10.5	4.0	1.3	NE	4.2	ENE	7.5	ENE	0.0	0.0	0.0	0.0	
18	6.8	9.4	3.7	1.0	ESE	3.7	ESE	7.9	ESE	3.0	1.0	0.5	0.0	
19	5.8	10.3	2.3	2.0	WNW	4.8	WNW	10.6	WNW	32.0	6.0	2.5	0.0	
20	4.1	8.0	1.0	3.5	WNW	7.4	W	17.4	W	4.5	1.5	0.5	0.0	
前半旬	6.9	9.4	4.1	3.1	WNW					6.5			9.1	
後半旬	6.2	9.6	3.1	1.9	WNW					39.5			0.5	
旬	6.5	9.5	3.6	2.5	WNW					46.0			9.6	
平年差/比	-1.1	-2.2	-0.3							143			37	

観測所名	津和野										10 以上積算気温			0
	気温( )			風向・風速(m/s)						降水量(mm)			日照 (h)	
	平均	最高	最低	平均	最多	最大	風向	瞬間	風向	日計	1時間	10分		
11	5.5	8.4	1.5	2.1	SW	4.6	SSE	9.3	S	5.5	4.0	1.5	0.1	
12	3.7	7.8	-0.5	1.9	SSW	5.4	ENE	10.8	ENE	0.0	0.0	0.0	6.5	
13	5.0	8.7	1.5	2.6	WSW	7.7	SSW	13.1	SE	11.0	5.0	1.5	1.9	
14	2.5	7.3	-0.5	1.1	NNE	5.6	S	9.3	SSE	0.0	0.0	0.0	1.4	
15	2.9	9.5	-1.5	0.9	NNE	3.6	NE	7.8	ENE	0.0	0.0	0.0	2.0	
16	4.4	9.2	1.8	1.0	NNE	4.7	N	8.7	NNE	0.0	0.0	0.0	1.9	
17	4.4	8.3	1.8	0.4	S	2.5	NNE	5.3	NE	0.0	0.0	0.0	0.0	
18	4.8	7.2	2.8	0.7	NNW	3.2	NNW	4.9	NNW	4.5	1.5	0.5	0.0	
19	3.8	7.2	1.0	0.9	W	3.5	SSE	7.9	NE	13.0	3.5	1.5	0.0	
20	0.6	2.1	-0.6	1.5	SW	4.9	SSW	11.3	ENE	20.0	6.0	2.0	0.0	
前半旬	3.9	8.3	0.1	1.7	S					16.5			11.9	
後半旬	3.6	6.8	1.4	0.9	S					37.5			1.9	
旬	3.8	7.6	0.7	1.3	S					54.0			13.8	
平年差/比	-1.1	-2.5	-0.1							154			64	

観測所名	吉賀										10 以上積算気温			0
	気温( )			風向・風速(m/s)						降水量(mm)			日照 (h)	
	平均	最高	最低	平均	最多	最大	風向	瞬間	風向	日計	1時間	10分		
11	4.9	7.5	0.6	2.2	NE	5.8	SSW	17.8	ENE	4.5	2.5	1.0	1.0	
12	2.2	5.6	-1.9	3.7	NE	10.3	NE	20.7	NE	0.0	0.0	0.0	6.5	
13	3.8	8.2	-1.0	2.8	NE	9	NE	19.1	ENE	5.5	3.5	1.5	2.1	
14	2.0	5.9	-1.8	3.5	NE	8	ENE	13.7	NE	0.0	0.0	0.0	1.5	
15	4.7	7.1	-1.2	4.7	NNE	8.3	ENE	16.3	ENE	0.0	0.0	0.0	1.8	
16	4.0	8.3	1.2	1.9	NE	5.6	ENE	9.3	ENE	0.0	0.0	0.0	2.9	
17	3.9	7.6	1.0	0.5	NE	1.9	NNE	3.6	NE	0.0	0.0	0.0	0.0	
18	3.4	6.5	1.1	0.9	NNE	4.9	NNE	8.0	NNE	7.5	1.5	0.5	0.0	
19	3.3	7.4	0.4	2.0	NE	5.6	NE	12.0	NE	6.5	2.0	1.0	0.0	
20	1.3	4.2	-1.5	3.7	NE	10.9	NE	19.4	NE	8.0	2.0	0.5	0.0	
前半旬	3.5	6.9	-1.1	3.4	NE					10.0			12.9	
後半旬	3.2	6.8	0.4	1.8	NE					22.0			2.9	
旬	3.4	6.8	-0.3	2.6	NE					32.0			15.8	
平年差/比	//	//	//							//			//	

## 地域雨量観測旬報

2013年12月11日～20日 島根県 (68)

(1/1)

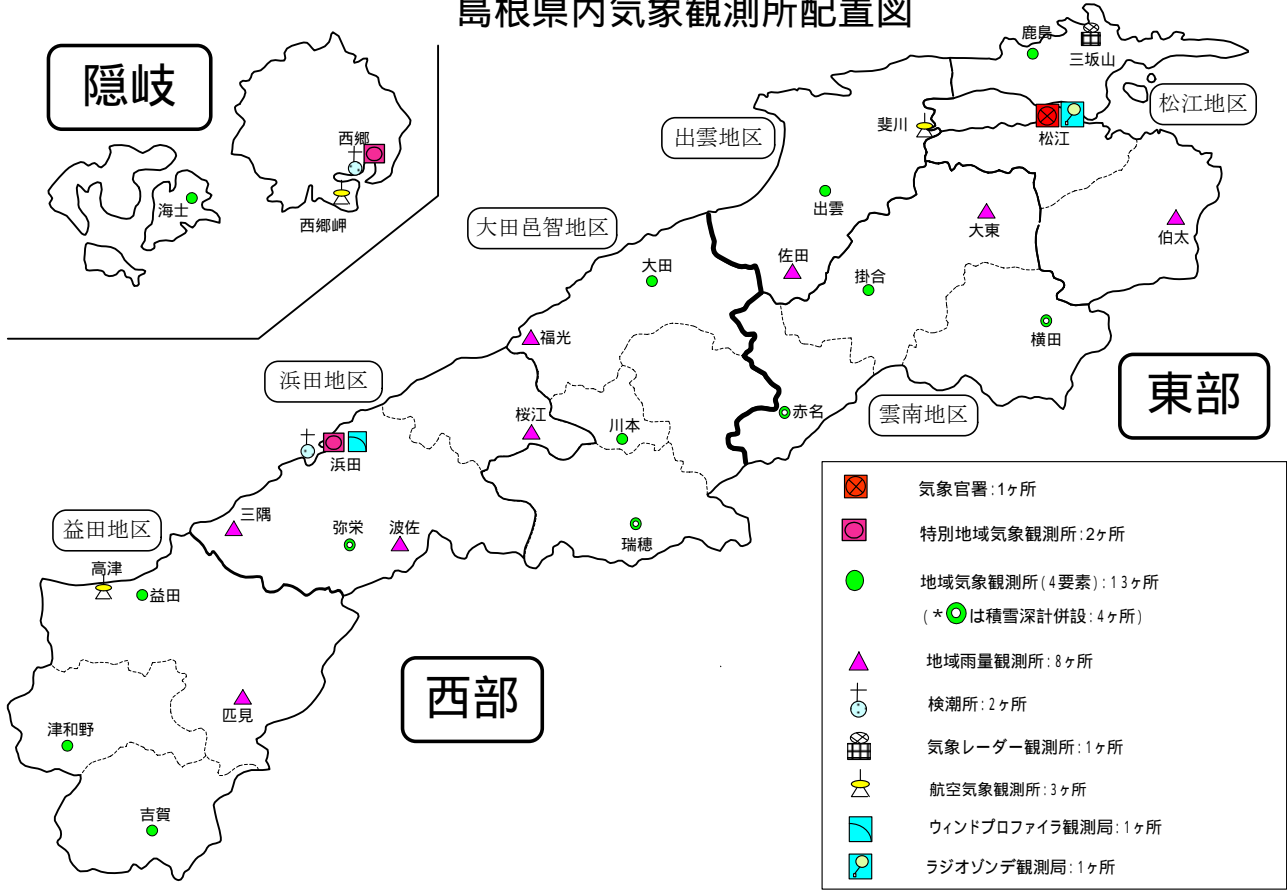
観測所名	大東				伯太				佐田				福光				桜江				三隅			
	降水量(mm)				降水量(mm)				降水量(mm)				降水量(mm)				降水量(mm)				降水量(mm)			
	日計	平年比	最大1時間	最大10分間	日計	平年比	最大1時間	最大10分間	日計	平年比	最大1時間	最大10分間	日計	平年比	最大1時間	最大10分間	日計	平年比	最大1時間	最大10分間	日計	平年比	最大1時間	最大10分間
11	4.5		3.0	1.0	2.5		1.0	1.0	8.5		3.0	1.5	15.5		10.0	3.0	4.5		3.0	1.0	4.5		4.0	2.0
12	1.0		0.5	0.5	0.0		0.0	0.0	1.0		0.5	0.5	0.0		0.0	0.0	0.5		0.5	0.5	0.0		0.0	0.0
13	10.5		7.0	2.0	15.5		5.5	1.5	9.5		7.0	2.5	6.0		4.5	2.0	7.5		6.5	4.5	3.5		2.5	1.0
14	0.0		0.0	0.0	0.5		0.5	0.5	0.0		0.0	0.0	0.0		0.0	0.0	1.0		0.5	0.5	0.5		0.5	0.5
15	0.0		0.0	0.0	0.5		0.5	0.5	0.5		0.5	0.5	0.0		0.0	0.0	0.0		0.0	0.0	0.0		0.0	0.0
半旬計/最大	16.0	77	7.0	2.0	19.0	93	5.5	1.5	19.5	72	7.0	2.5	21.5	118	10.0	3.0	13.5	53	6.5	4.5	8.5	50	4.0	2.0
16	0.0		0.0	0.0	0.0		0.0	0.0	0.0		0.0	0.0	0.0		0.0	0.0	0.0		0.0	0.0	0.0		0.0	0.0
17	0.0		0.0	0.0	0.0		0.0	0.0	0.0		0.0	0.0	0.0		0.0	0.0	0.0		0.0	0.0	0.0		0.0	0.0
18	5.0		1.5	0.5	6.0		1.0	0.5	3.0		1.0	0.5	2.5		0.5	0.5	3.5		1.0	0.5	2.5		1.0	0.5
19	23.0		5.5	1.5	4.5		2.0	0.5	37.5		6.0	2.0	24.5		7.0	3.0	32.5		6.0	1.5	41.0		10.0	3.5
20	19.0		5.0	1.5	25.0		4.5	1.0	25.5		10.0	4.0	9.5		4.0	1.5	26.0		8.0	3.0	3.0		1.0	0.5
半旬計/最大	47.0	244	5.5	1.5	35.5	179	4.5	1.0	66.0	267	10.0	4.0	36.5	221	7.0	3.0	62.0	263	8.0	3.0	46.5	321	10.0	3.5
旬計	63.0	163			54.5	134			85.5	165			58.0	174			75.5	157			55.0	184		
旬最大	23.0		7.0	2.0	25.0		5.5	1.5	37.5		10.0	4.0	24.5		10.0	3.0	32.5		8.0	4.5	41.0		10.0	3.5
起日	19		13	13	20		13	13	19		20	20	19		11	19	19		20	13	19		19	19

観測所名	波佐				匹見																			
	降水量(mm)				降水量(mm)				降水量(mm)				降水量(mm)				降水量(mm)				降水量(mm)			
	日計	平年比	最大1時間	最大10分間	日計	平年比	最大1時間	最大10分間	日計	平年比	最大1時間	最大10分間	日計	平年比	最大1時間	最大10分間	日計	平年比	最大1時間	最大10分間	日計	平年比	最大1時間	最大10分間
11	4.5		2.5	1.0	7.0		3.0	2.0																
12	1.0		0.5	0.5	0.0		0.0	0.0																
13	12.5		3.5	1.0	11.0		3.5	1.0																
14	4.5		1.0	0.5	3.0		0.5	0.5																
15	0.0		0.0	0.0	0.0		0.0	0.0																
半旬計/最大	22.5	73	3.5	1.0	21.0	90	3.5	2.0																
16	0.0		0.0	0.0	0.0		0.0	0.0																
17	0.0		0.0	0.0	0.0		0.0	0.0																
18	3.5		1.0	0.5	2.5		1.0	0.5																
19	39.0		5.0	2.0	30.5		6.0	2.5																
20	23.5		3.5	1.5	20.0		3.0	1.0																
半旬計/最大	66.0	229	5.0	2.0	53.0	245	6.0	2.5																
旬計	88.5	148			74.0	167																		
旬最大	39.0		5.0	2.0	30.5		6.0	2.5																
起日	19		19	19	19		19	19																

- ) : 統計値を求める対象となる資料の一部が欠けているが、その範囲が許容の範囲内の値。
- ] : 統計値を求める対象となる資料が、許容する範囲内の資料数を満たさず、十分な信頼を保証できない値。
- x : 統計値を求める対象となる資料が、参考値もしくは欠測により全く統計値を求めることができない。



# 島根県内気象観測所配置図



平成25年4月1日現在

島根県地域気象観測所（アメダス）所在地一覧表

観測所	気温	降水量	日照	風向 風速	積雪	所在地	緯度	経度	海面上 の高さ
西郷	○	○	○	○	○	隠岐郡隠岐の島町西町大城ノ一（西郷特別地域気象観測所）	36°12.2'	133°20.0'	27m
西郷岬	○	○		○		隠岐郡隠岐の島町岬町（隠岐航空気象観測所）	36°10.7'	133°19.4'	80m
海士	○	○	○	○		隠岐郡海士町海士	36°05.8'	133°05.8'	3m
鹿島	○	○	○	○		松江市鹿島町北講武	35°31.2'	133°01.3'	5m
斐川	○	○		○		出雲市斐川町沖州（出雲航空気象観測所）	35°24.8'	132°53.4'	2m
松江	○	○	○	○	○	松江市西津田（松江地方气象台）	35°27.4'	133°03.9'	17m
出雲	○	○	○	○		出雲市芦渡町	35°19.9'	132°43.8'	20m
大東		○				雲南市大東町下阿用	35°19.1'	132°57.9'	56m
伯太		○				安来市伯太町母里	35°21.0'	133°16.4'	23m
佐田		○				出雲市佐田町大呂	35°13.3'	132°43.4'	100m
大田	○	○	○	○		大田市大田町大田	35°11.4'	132°29.8'	30m
掛合	○	○	○	○		雲南市掛合町掛合	35°11.8'	132°48.9'	215m
横田	○	○	○	○	○	仁多郡奥出雲町稲原	35°10.4'	133°06.2'	369m
福光		○				大田市温泉津町福光	35°04.2'	132°20.0'	8m
赤名	○	○	○	○	○	飯石郡飯南町下赤名	35°00.1'	132°42.7'	444m
桜江		○				江津市桜江町川戸	34°57.2'	132°20.0'	32m
川本	○	○	○	○		邑智郡川本町川本	34°58.6'	132°29.5'	132m
浜田	○	○	○	○		浜田市大辻町（浜田特別地域気象観測所）	34°53.8'	132°04.2'	19m
瑞穂	○	○	○	○	○	邑智郡邑南町淀原	34°51.2'	132°31.8'	327m
三隅		○				浜田市三隅町三隅	34°47.3'	131°57.5'	11m
弥栄	○	○	○	○	○	浜田市弥栄町長安本郷	34°46.6'	132°06.5'	380m
波佐		○				浜田市金城町波佐	34°46.8'	132°11.8'	370m
高津	○	○		○		益田市内田町（石見航空気象観測所）	34°40.5'	131°47.4'	54m
益田	○	○	○	○		益田市あけぼの東町	34°40.6'	131°50.6'	4m
匹見		○				益田市匹見町匹見	34°34.3'	132°01.0'	259m
津和野	○	○	○	○		鹿足郡津和野町森村	34°27.7'	131°46.2'	165m
吉賀	○	○	○	○		鹿足郡吉賀町七日市	34°23.5'	131°53.6'	250m

# 中国地方 1か月予報

(12月21日から1月20日までの天候見通し)

平成25年12月20日  
広島地方気象台発表

## <予想される向こう1か月の天候>

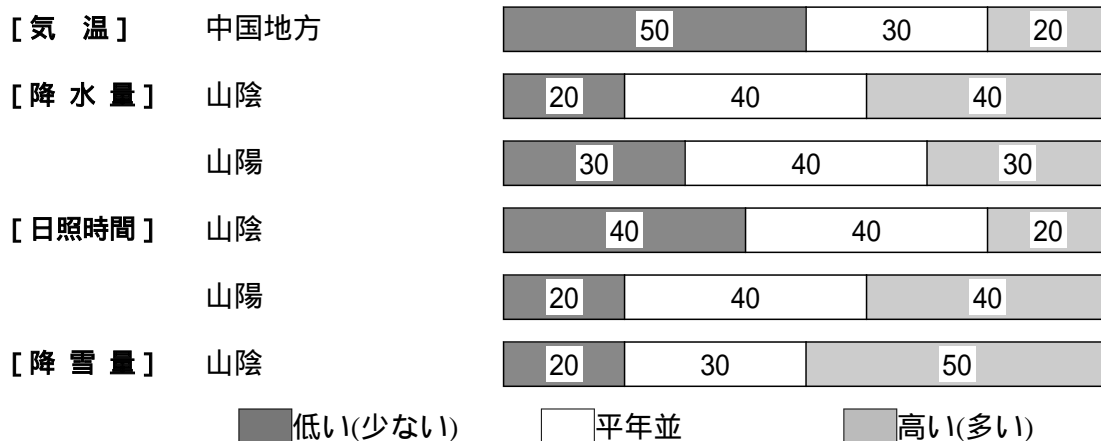
向こう1か月の出現の可能性が最も大きい天候と、特徴のある気温、降水量等の確率は以下のとおりです。

山陰では、平年に比べ曇りや雪または雨の日が多いでしょう。山陽では、平年に比べ晴れの日が多いでしょう。

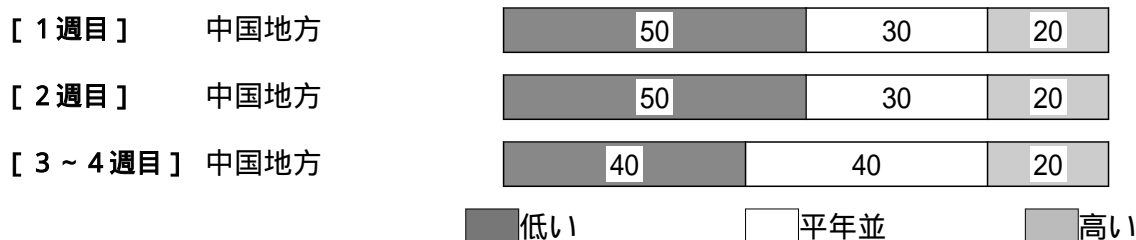
向こう1か月の平均気温は、低い確率50%です。降水量は、山陰で平年並または多い確率ともに40%です。日照時間は、山陰で平年並または少ない確率ともに40%、山陽で平年並または多い確率ともに40%です。山陰の降雪量は、多い確率50%です。

週別の気温は、1週目は、低い確率50%です。2週目は、低い確率50%です。3~4週目は、平年並または低い確率ともに40%です。

## <向こう1か月の気温、降水量、日照時間、降雪量の各階級の確率(%)>



## <気温経過の各階級の確率(%)>



## <予報の対象期間>

1か月 : 12月21日(土) ~ 1月20日(月)  
1週目 : 12月21日(土) ~ 12月27日(金)  
2週目 : 12月28日(土) ~ 1月 3日(金)  
3~4週目 : 1月 4日(土) ~ 1月17日(金)

**< 次回発表予定等 >**

1か月予報：毎週金曜日 14時30分 次回は12月27日

3か月予報：12月25日(水) 14時



<参考資料（平年並の範囲等）>

(1) 30年平均値（向こう1か月の平均気温、降水量等と1週目、2週目、3～4週目の平均気温）

	気温 ( )	降水量 (mm)	日照時間 (時間)	降雪量 (cm)	気温( )		
					1週目	2週目	3～4週目
松江	5.1	142.9	71.0	31	6.1	5.4	4.7
西郷	5.1	163.6	74.2	31	6.3	5.6	4.6
浜田	6.8	101.9	66.2	-	7.9	7.3	6.3
鳥取	4.8	200.0	72.7	74	5.8	5.2	4.3
米子	5.2	137.4	77.2	44	6.2	5.6	4.8
境	5.4	176.4	67.0	31	6.4	5.8	4.9
広島	5.8	41.9	139.0	0	6.7	6.1	5.5
呉	6.5	38.0	139.4	-	7.5	6.9	6.2
福山	4.9	33.5	143.9	-	5.7	5.2	4.6
岡山	5.5	31.1	151.8	0	6.4	5.7	5.2
津山	2.7	46.5	112.0	14	3.4	2.8	2.5

なお、気温、降水量等の「平年並」の範囲は、地点ごとに幾分違いはありますが、下に示した地域平均の「平年並」の範囲を参考にしてください。

(2) 1981～2010年のデータに基づいた向こう1か月地域平均の気温、降水量等の平年差（比）の「平年並」の範囲は次のとおりです。

	気温平年差( )	降水量平年比(%)	日照時間平年比(%)	降雪量平年比(%)
中国地方	-0.2～+0.5	80～109	94～104	50～102
山陰	-0.2～+0.6	86～111	88～106	49～103
山陽	-0.1～+0.5	60～106	97～105	34～114

(3) この予報期間の1週目、2週目、3～4週目の地域平均の気温平年差の「平年並」の範囲は次のとおりです。

	1週目	2週目	3～4週目
中国地方	-0.4～+0.8	-0.6～+0.9	-0.4～+0.6
山陰	-0.5～+0.9	-0.7～+0.9	-0.5～+0.7
山陽	-0.4～+0.7	-0.6～+0.7	-0.3～+0.6

<参考資料（利用上の注意）>

- (1) 気温（降水量）等は、「低い（少ない）」「平年並」「高い（多い）」の3つの階級で予報します。階級の幅は、1981～2010年の30年間における各階級の出現率が等分（それぞれ33%）となるように決めてあります（気候的出現率と呼びます）。
- (2) 予報する確率の数値は、それぞれの階級が出現する可能性の大きさを表しています。予測資料の信頼性が大きい場合には気候的出現率から大きく隔たった10%以下や60%以上の確率を付けられませんが、特定の階級を強調できない場合には気候的出現率と同じかそれと同程度（30%、40%）の確率しか付けられません。
- (3) 晴れや雨などの天気日数は、平年の日数よりも多い（少ない）場合は「平年に比べて多い（少ない）」、また平年の日数と同程度に多い（少ない）場合には「平年と同様に多い（少ない）」と表現します。なお、単に多い（少ない）と表現した場合には対象期間の2分の1より多い（少ない）ことを意味します。