

島根県農業気象速報

平成 25 年 11 月上旬

島根県
松江地方気象台

平成 25 年 11 月 11 日発行

気象概況 平成 25 年 11 月上旬

この期間は、高気圧と前線が数日おきに通過し、天気は周期的に変化した。

日付	天気概況	松江(06時～18時)	松江(18時～翌06時)
1日	日本海の高気圧に覆われる	晴一時霧	快晴
2日	東海上の高気圧に覆われる	晴後曇	曇
3日	西日本の南岸に停滞する前線の影響を受ける	雨時々曇	曇時々雨
4日	寒気の影響を受ける	曇時々雨一時晴、雷・霧を伴う	晴時々曇一時雨
5日	移動性高気圧に覆われる	晴	快晴
6日	東海上の高気圧に覆われる	晴時々曇、霧を伴う	曇後時々雨
7日	はじめ前線の影響を受けるが、午後は高気圧に覆われる	曇一時雨後晴、雷を伴う	晴
8日	黄海の高気圧に覆われる	晴一時薄曇	晴後一時薄曇
9日	気圧の谷の影響を受ける	曇	曇時々雨
10日	寒冷前線が通過し、その後寒気の影響を受ける	雨一時曇	曇時々雨

気象官署・特別地域気象観測所の観測値(11月上旬)

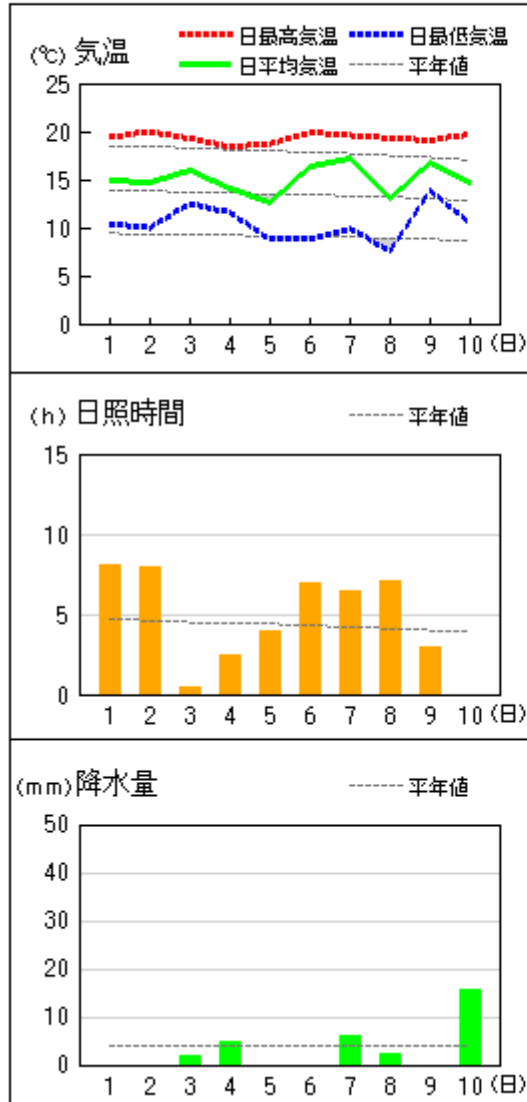
要素	気温()						降水量(mm)		日照時間(h)	
	平均		最高		最低		本年	平年	本年	平年
	本年	平年	本年	平年	本年	平年				
松江	15.0	13.5	20.0	18.4	10.3	9.2	45.5	40.6	49.7	45.6
浜田	16.2	14.5	20.4	18.9	11.8	10.4	51.5	36.4	51.9	46.9
西郷	15.0	13.5	19.3	18.0	10.4	9.1	31.0	40.8	46.3	43.8

平均気温は、松江・西郷「高い」、浜田「かなり高い」。降水量は、全域「平年並」。日照時間は、全域「平年並」。

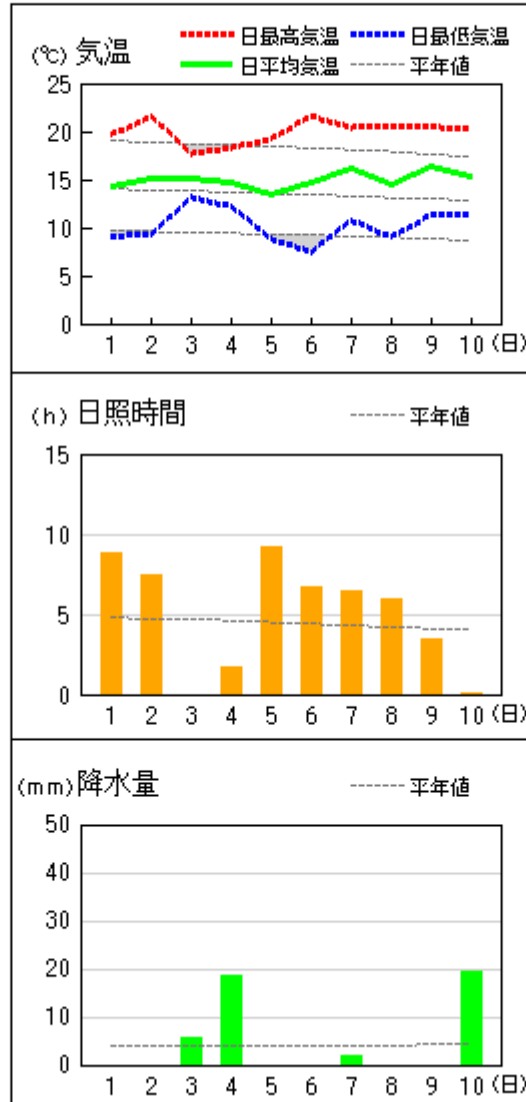
注：地上気象観測における平年の統計期間は、松江、浜田、西郷とも 1981～2010 年の 30 年間である。

アメダス 気象経過図：2013年11月01日-2013年11月10日

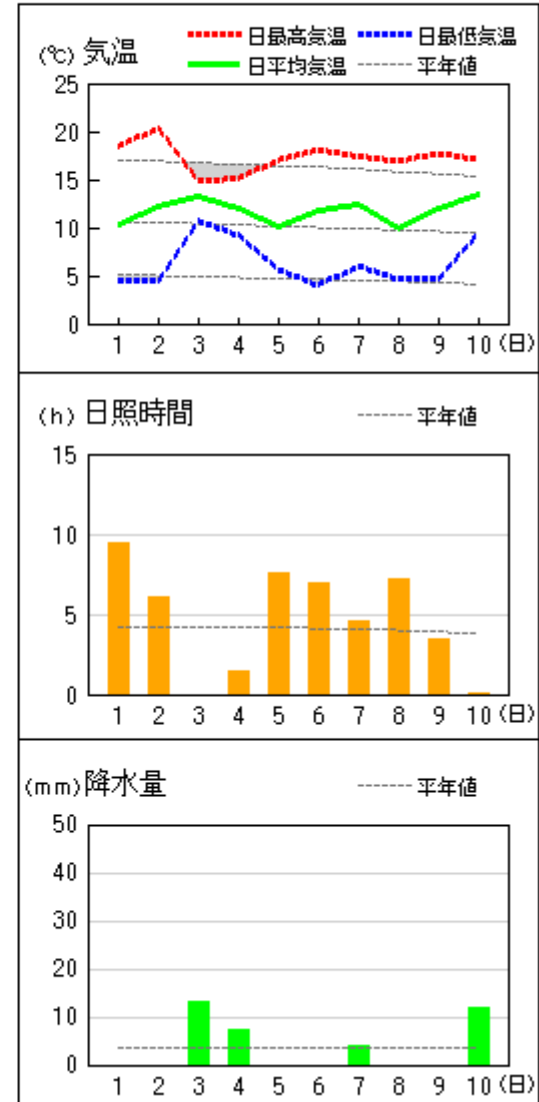
西郷



松江

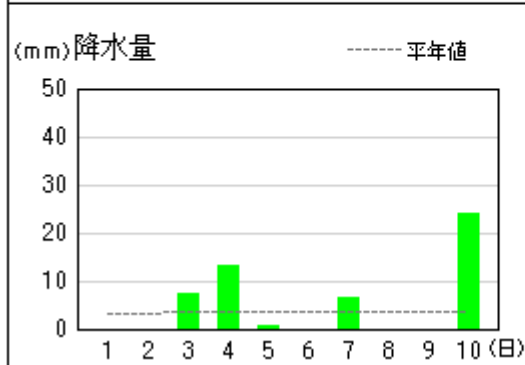
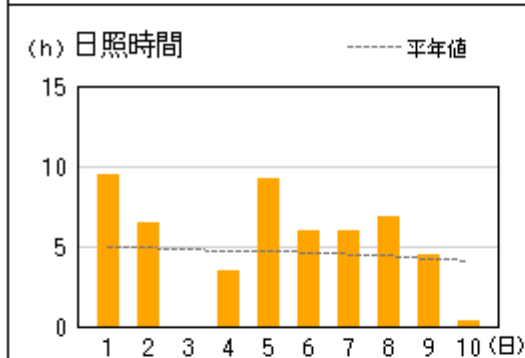
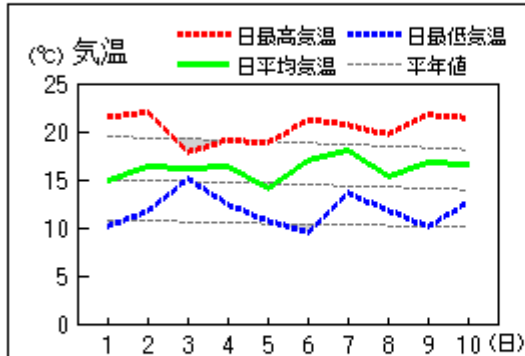


横田

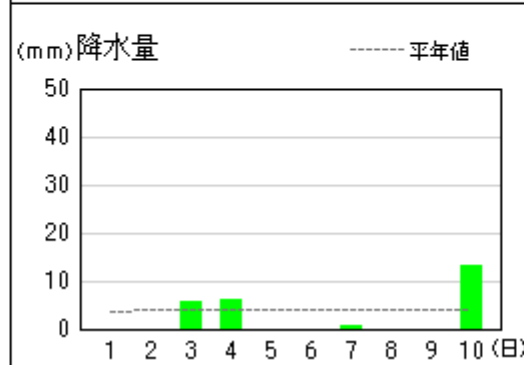
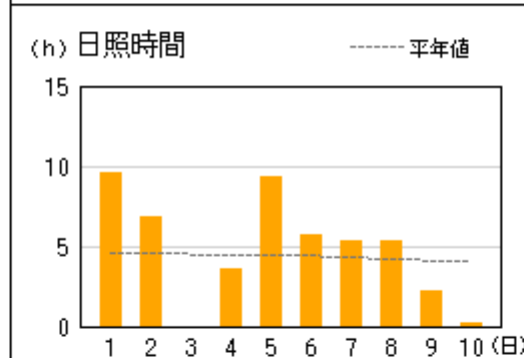
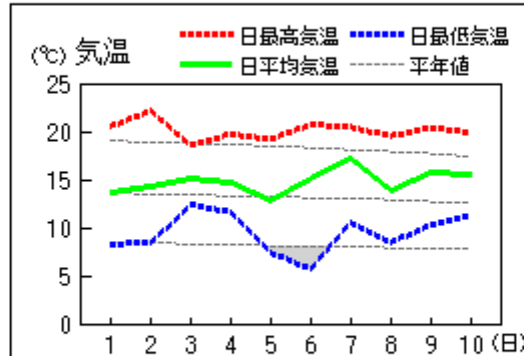


アメダス 気象経過図：2013年11月01日-2013年11月10日

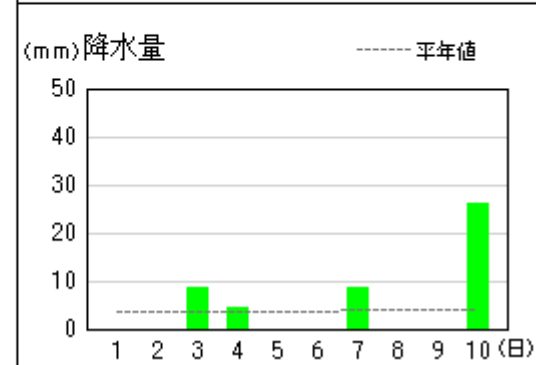
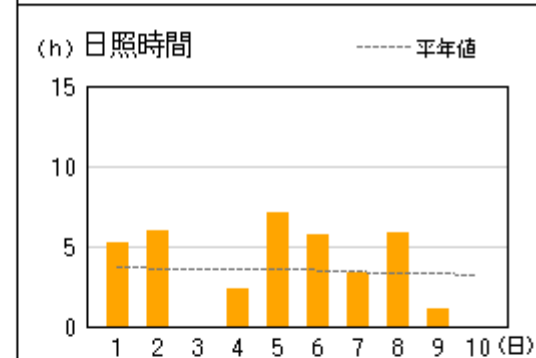
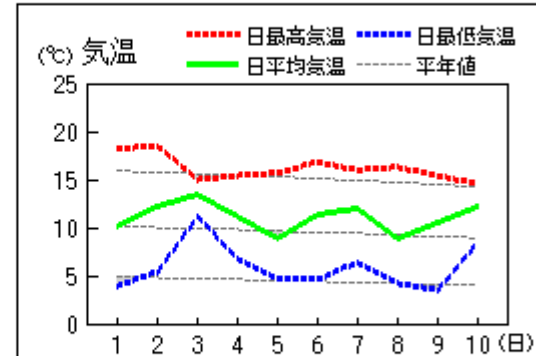
浜田



出雲

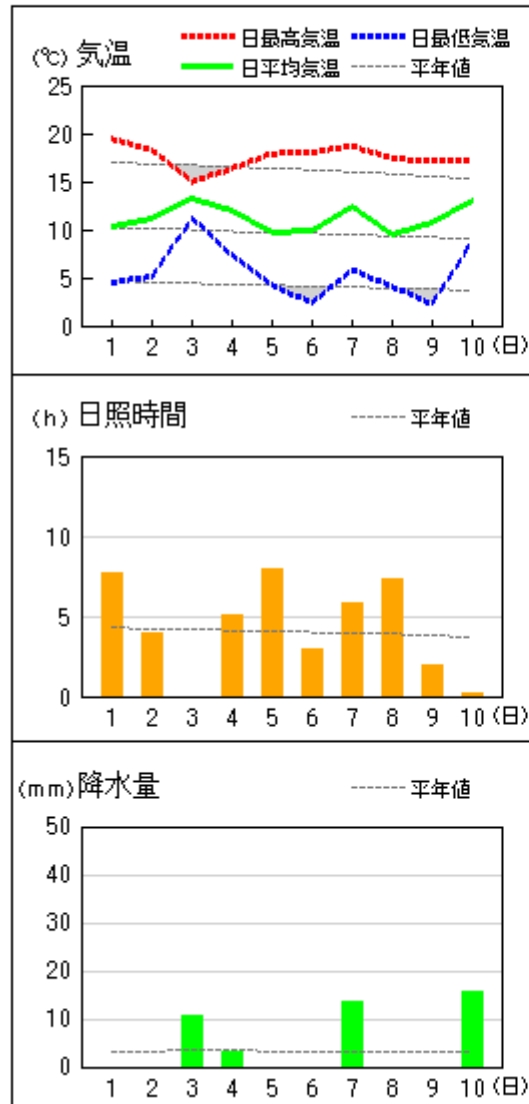


赤名

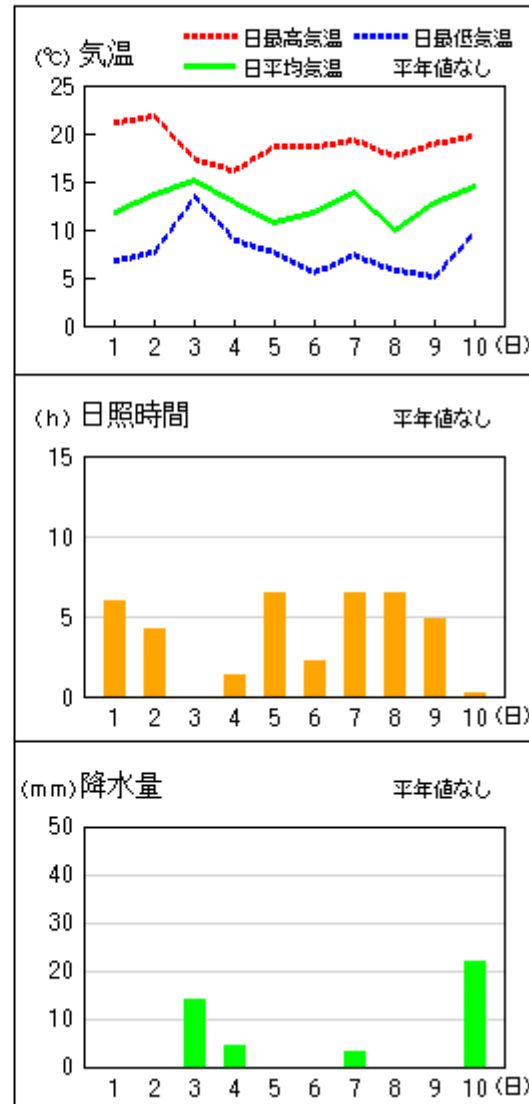


アメダス 気象経過図：2013年11月01日-2013年11月10日

瑞穂



吉賀



地域気象観測旬報

2013年11月1日～10日 島根県 (68)
(1/5)

観測所名	西郷										10 以上積算気温			150
	気温()			風向・風速(m/s)						降水量(mm)			日照 (h)	
	平均	最高	最低	平均	最多	最大	風向	瞬間	風向	日計	1時間	10分		
1	14.8	19.4	10.4	3.2	ENE	6	E	9.9	ENE	0.0	0.0	0.0	8.1	
2	14.6	20.0	10.0	2.1	NW	4.6	E	6.6	E	0.0	0.0	0.0	8.0	
3	16.0	19.3	12.5	1.4	NW	3.4	NW	4.4	NW	2.0	1.0	0.5	0.4	
4	14.0	18.4	11.6	2.3	NW	5.4	NW	9.7	NNE	5.0	3.0	2.5	2.4	
5	12.6	18.7	8.8	2.6	NW	5.2	E	7.7	ENE	0.0	0.0	0.0	3.9	
6	16.3	19.9	8.8	4.3	SW	9.2	SW	16.3	SSW	0.0	0.0	0.0	6.9	
7	17.1	19.6	9.9	5.7	W	11.2	W	20.3	W	6.0	3.5	2.5	6.5	
8	13.0	19.3	7.6	3.0	NW	7.7	ENE	10.9	ENE	2.5	1.5	1.0	7.1	
9	16.7	19.1	13.8	4.9	SSE	7.6	E	13.6	S	0.0	0.0	0.0	3.0	
10	14.6	19.7	10.5	4.8	NW	13.2	SW	21.7	SW	15.5	9.5	4.0	0.0	
前半旬	14.4	19.2	10.7	2.3	NW					7.0			22.8	
後半旬	15.5	19.5	10.1	4.5	SW					24.0			23.5	
旬	15.0	19.3	10.4	3.4	NW					31.0			46.3	
平年差/比	+1.5	+1.3	+1.3							76			106	

観測所名	西郷岬										10 以上積算気温			158
	気温()			風向・風速(m/s)						降水量(mm)			日照 (h)	
	平均	最高	最低	平均	最多	最大	風向	瞬間	風向	日計	1時間	10分		
1	16.3	18.8	13.2	4.5	NE	7.4	NE	9.3	NE	0.0	0.0	0.0	0.0	
2	16.3	18.9	13.8	2.8	E	5.2	ENE	7.7	E	0.0	0.0	0.0	0.0	
3	16.8	19.1	14.2	2.4	NNW	4.9	SSW	6.7	W	1.5	1.0	0.5	0.5	
4	14.3	18.6	11.8	3.6	N	7.9	NNE	11.3	N	2.0	1.0	1.0	1.0	
5	14.5	18.3	10.7	3.3	NNW	5.9	N	8.2	E	0.5	0.5	0.5	0.5	
6	17.6	20.1	12.9	7.1	SSW	11.1	SSW	14.9	SSW	0.0	0.0	0.0	0.0	
7	17.2	19.6	11.9	7.8	W	13.1	WSW	20.6	WSW	6.0	3.0	2.0	2.0	
8	14.8	18.5	11.0	5.0	WNW	9.2	NE	11.8	NE	3.0	1.5	1.0	1.0	
9	16.2	18.5	13.4	6.3	SE	12.8	S	17.5	S	0.0	0.0	0.0	0.0	
10	14.2	18.7	10.7	7.5	N	16	SW	22.1	SSW	18.0	13.0	7.0	7.0	
前半旬	15.6	18.7	12.7	3.3	N					4.0				
後半旬	16.0	19.1	12.0	6.7	SSW					27.0				
旬	15.8	18.9	12.4	5.0	NNW					31.0				
平年差/比	+0.6	+0.4	+0.7							148				

観測所名	海士										10 以上積算気温			156
	気温()			風向・風速(m/s)						降水量(mm)			日照 (h)	
	平均	最高	最低	平均	最多	最大	風向	瞬間	風向	日計	1時間	10分		
1	15.5	19.7	10.5	1.9	ENE	4.9	NE	8.7	ENE	0.0	0.0	0.0	8.7	
2	15.9	20.2	10.3	1.2	E	3.3	E	6.6	SSE	0.0	0.0	0.0	6.7	
3	16.4	19.5	13.0	0.6	ENE	2	WSW	4.9	SW	2.0	1.0	0.5	0.3	
4	14.8	18.7	11.5	1.5	N	5.9	NNE	10.9	NE	1.5	1.0	1.0	2.8	
5	13.8	19.3	8.7	1.0	ESE	3	ENE	5.6	E	0.0	0.0	0.0	5.6	
6	17.0	20.8	9.0	2.5	SW	5.3	SW	11.6	SW	0.0	0.0	0.0	5.6	
7	17.2	19.7	8.3	4.2	WSW	9.2	W	16.7	WSW	11.0	8.0	6.0	6.2	
8	13.4	18.5	7.3	2.5	ENE	5.5	ENE	10.0	ENE	0.0	0.0	0.0	5.8	
9	17.0	19.4	14.4	2.6	E	5.7	ESE	11.0	ENE	0.0	0.0	0.0	2.2	
10	14.8	19.7	10.2	2.5	SW	6.5	WSW	14.5	SW	26.0	15.5	5.0	0.0	
前半旬	15.3	19.5	10.8	1.2	ENE					3.5			24.1	
後半旬	15.9	19.6	9.8	2.9	WSW					37.0			19.8	
旬	15.6	19.6	10.3	2.1	ENE					40.5			43.9	
平年差/比	+2.0	+1.7	+1.6							106			113	

観測所名	鹿島										10 以上積算気温			144
	気温()			風向・風速(m/s)						降水量(mm)			日照 (h)	
	平均	最高	最低	平均	最多	最大	風向	瞬間	風向	日計	1時間	10分		
1	13.2	20.2	7.4	1.5	E	4.9	ESE	8.2	NE	0.0	0.0	0.0	8.1	
2	14.6	21.4	8.9	1.3	SW	3.3	SW	4.7	SW	0.0	0.0	0.0	7.5	
3	14.8	17.4	11.4	0.6	ENE	2.1	W	3.3	ESE	3.5	1.5	1.0	0.0	
4	14.4	18.2	10.9	1.4	E	7.3	N	15.6	NNW	10.5	5.0	4.0	1.6	
5	12.6	19.4	7.0	1.2	E	3.2	N	6.2	NNE	0.0	0.0	0.0	6.6	
6	13.4	21.3	4.9	1.3	ENE	6.9	SW	10.0	SSW	0.0	0.0	0.0	5.9	
7	15.7	20.1	9.4	3.2	W	9.6	W	15.4	WSW	8.0	6.0	5.5	5.1	
8	13.7	20.1	7.2	1.7	ENE	5.1	E	9.5	ESE	0.0	0.0	0.0	5.3	
9	16.2	20.7	12.2	2.6	E	6	E	12.0	E	0.0	0.0	0.0	3.0	
10	15.0	19.5	10.9	2.7	SSW	8.3	NW	19.7	WSW	29.5	13.0	5.0	0.0	
前半旬	13.9	19.3	9.1	1.2	E					14.0			23.8	
後半旬	14.8	20.3	8.9	2.3	ENE					37.5			19.3	
旬	14.4	19.8	9.0	1.8	ENE					51.5			43.1	
平年差/比	+1.2	+1.5	+0.4							118			98	

-) : 統計値を求める対象となる資料の一部が欠けているが、その範囲が許容の範囲内の値。
-] : 統計値を求める対象となる資料が、許容する範囲内の資料数を満たさず、十分な信頼を保証できない値。
- × : 統計値を求める対象となる資料が、参考値もしくは欠測により全く統計値を求めることができない。

地域気象観測旬報

2013年11月1日～10日 島根県 (68)
(2/5)

観測所名	斐川										10 以上積算気温			143
日付	気温()			風向・風速(m/s)						降水量(mm)			日照 (h)	
	平均	最高	最低	平均	最多	最大	風向	瞬間	風向	日計	1時間	10分		
1	13.1	20.2	7.5	4.0	ENE	7.9	ENE	9.8	ENE	0.0	0.0	0.0		
2	14.0	20.4	7.1	2.4	SSE	5	SSE	7.2	SSE	0.0	0.0	0.0		
3	14.8	18.0	11.8	1.1	SSW	2.7	ESE	6.7	SSE	4.5	2.0	1.0		
4	14.1	18.6	11.5	2.3	S	12.6	N	15.9	N	6.5	3.0	2.5		
5	13.2	18.7	7.5	3.3	SSE	6.4	SSE	10.3	SSE	0.0	0.0	0.0		
6	14.3	21.5	4.8	3.4	SSE	8	SW	10.8	SW	0.0	0.0	0.0		
7	16.2	20.7	11.7	4.8	W	10.1	WSW	13.9	SW	1.0	0.5	0.5		
8	13.3	20.3	7.5	2.9	S	6.3	S	8.7	SSE	0.0	0.0	0.0		
9	14.9	20.9	9.3	3.8	SSE	9.8	S	14.9	SSW	0.0	0.0	0.0		
10	15.3	20.1	10.9	4.4	SSW	13	SSW	20.1	SSW	24.0	11.5	9.0		
前半旬	13.8	19.2	9.1	2.6	SSE					11.0				
後半旬	14.8	20.7	8.8	3.9	SSE					25.0				
旬	14.3	19.9	9.0	3.2	SSE					36.0				
平年差/比	+0.1	+0.1	-0.1							114				

観測所名	松江										10 以上積算気温			150
日付	気温()			風向・風速(m/s)						降水量(mm)			日照 (h)	
	平均	最高	最低	平均	最多	最大	風向	瞬間	風向	日計	1時間	10分		
1	14.2	19.6	9.1	2.5	E	6.4	E	10.7	E	0.0	0.0	0.0	8.8	
2	15.1	21.6	9.3	1.4	ESE	3	E	4.4	E	0.0	0.0	0.0	7.4	
3	15.2	17.7	13.2	1.0	WSW	2.7	ESE	4.0	ESE	5.5	2.5	1.0	0.0	
4	14.7	18.3	12.2	1.7	W	7.9	N	16.0	N	18.5	15.5	7.5	1.7	
5	13.4	19.2	8.8	1.4	ENE	4.3	SE	5.8	SE	0.0	0.0	0.0	9.2	
6	14.6	21.6	7.5	1.9	E	7	SW	11.9	SW	0.0	0.0	0.0	6.7	
7	16.2	20.4	10.8	4.3	W	12.3	W	17.7	W	2.0	1.0	1.0	6.5	
8	14.4	20.6	9.0	2.7	E	6.4	NW	10.9	ENE	0.0	0.0	0.0	5.9	
9	16.3	20.5	11.3	2.9	E	6.5	SSW	13.7	S	0.0	0.0	0.0	3.4	
10	15.4	20.2	11.3	3.2	SSW	8.9	WNW	19.2	NW	19.5	6.0	2.5	0.1	
前半旬	14.5	19.3	10.5	1.6	E					24.0			27.1	
後半旬	15.4	20.7	10.0	3.0	E					21.5			22.6	
旬	15.0	20.0	10.3	2.3	E					45.5			49.7	
平年差/比	+1.5	+1.6	+1.1							112			109	

観測所名	出雲										10 以上積算気温			148
日付	気温()			風向・風速(m/s)						降水量(mm)			日照 (h)	
	平均	最高	最低	平均	最多	最大	風向	瞬間	風向	日計	1時間	10分		
1	13.6	20.5	8.3	2.4	NE	6.2	ENE	9.5	ENE	0.0	0.0	0.0	9.6	
2	14.3	22.1	8.4	1.1	ESE	3	WNW	6.0	WNW	0.0	0.0	0.0	6.8	
3	15.1	18.6	12.4	0.4	NE	2.2	NE	3.9	SE	5.5	2.0	0.5	0.0	
4	14.6	19.7	11.6	1.2	SE	5.9	NNW	12.4	N	6.0	4.0	3.5	3.6	
5	12.9	19.2	7.4	1.3	SE	4.6	NE	7.1	NNE	0.0	0.0	0.0	9.3	
6	15.2	20.7	5.7	2.0	S	4.4	SSW	8.8	SSE	0.0	0.0	0.0	5.7	
7	17.2	20.5	10.6	3.0	W	7.2	W	15.2	W	0.5	0.5	0.5	5.3	
8	13.8	19.5	8.4	1.7	ESE	4.2	N	7.4	W	0.0	0.0	0.0	5.3	
9	15.7	20.4	10.3	3.2	S	8.2	S	16.4	S	0.0	0.0	0.0	2.2	
10	15.6	19.9	11.3	2.9	SW	8.1	S	16.3	S	13.0	4.5	3.5	0.2	
前半旬	14.1	20.0	9.6	1.3	NE					11.5			29.3	
後半旬	15.5	20.2	9.3	2.6	S					13.5			18.7	
旬	14.8	20.1	9.4	1.9	NE					25.0			48.0	
平年差/比	+1.6	+1.7	+1.3							64			106	

観測所名	大田										10 以上積算気温			149
日付	気温()			風向・風速(m/s)						降水量(mm)			日照 (h)	
	平均	最高	最低	平均	最多	最大	風向	瞬間	風向	日計	1時間	10分		
1	14.0	21.8	8.9	1.2	SE	4.6	N	8.5	NNE	0.0	0.0	0.0	9.0	
2	15.6	22.6	10.0	1.5	SSE	4.4	SSE	7.9	SSE	0.0	0.0	0.0	6.9	
3	15.9	18.1	14.4	0.7	SE	2.7	S	4.4	SSW	5.5	3.0	1.5	0.0	
4	14.8	19.8	10.7	1.9	SE	7.5	NW	17.4	NW	2.0	1.5	1.0	4.3	
5	13.5	19.9	9.2	1.5	SSE	4.6	SSE	7.0	N	0.5	0.5	0.5	9.2	
6	15.3	21.2	9.0	1.8	SSE	4.3	SSE	8.9	ESE	0.0	0.0	0.0	5.5	
7	16.4	20.6	11.9	2.0	SE	4.3	W	10.9	W	8.0	5.5	3.0	4.5	
8	13.9	20.1	9.3	1.5	SSE	4	NW	6.7	N	0.0	0.0	0.0	5.9	
9	15.0	20.4	8.8	2.3	SE	5.8	SE	12.6	ESE	0.0	0.0	0.0	1.8	
10	14.9	20.1	11.1	2.0	SSE	7.7	NNW	14.3	NW	19.5	6.0	4.0	0.0	
前半旬	14.8	20.4	10.6	1.4	SE					8.0			29.4	
後半旬	15.1	20.5	10.0	1.9	SE					27.5			17.7	
旬	14.9	20.5	10.3	1.6	SE					35.5			47.1	
平年差/比	+1.3	+1.6	+1.0							88			103	

地域気象観測旬報

2013年11月1日～10日 島根県 (68)
(3/5)

観測所名	掛合										10 以上積算気温			日照 (h)
	気温()			風向・風速(m/s)						降水量(mm)				
	平均	最高	最低	平均	最多	最大	風向	瞬間	風向	日計	1時間	10分		
1	11.6	19.4	6.8	0.9	S	4.1	NW	7.7	NW	0.0	0.0	0.0	7.6	
2	12.9	22.4	6.0	0.5	SSE	3.6	SSE	7.3	SSE	0.0	0.0	0.0	5.1	
3	14.2	16.5	12.1	0.4	SSE	2	NNW	3.5	NNW	7.5	1.5	0.5	0.0	
4	13.0	17.4	9.9	0.9	SE	6.9	NNW	12.4	NNW	5.0	3.5	1.5	2.2	
5	11.2	17.9	7.0	0.7	SSE	3.8	NW	5.8	NNW	0.0	0.0	0.0	7.7	
6	12.2	19.4	3.9	1.4	SSE	5.2	SSE	12.9	S	0.0	0.0	0.0	5.2	
7	14.6	19.3	8.5	1.7	SSE	5.2	SSE	12.2	N	2.5	1.5	0.5	3.9	
8	11.3	17.9	7.3	0.7	SSE	4.3	N	7.6	NNE	0.0	0.0	0.0	5.9	
9	13.3	19.4	6.4	1.8	SSE	5.6	SSE	13.5	SW	0.0	0.0	0.0	2.9	
10	14.3	18.0	10.6	2.4	S	6.4	SSE	15.0	S	15.5	7.5	3.0	0.0	
前半旬	12.6	18.7	8.4	0.7	SSE					12.5			22.6	
後半旬	13.1	18.8	7.3	1.6	SSE					18.0			17.9	
旬	12.9	18.8	7.9	1.1	SSE					30.5			40.5	
平年差/比	+1.7	+1.6	+1.7							69			108	

観測所名	横田										10 以上積算気温			日照 (h)
	気温()			風向・風速(m/s)						降水量(mm)				
	平均	最高	最低	平均	最多	最大	風向	瞬間	風向	日計	1時間	10分		
1	10.3	18.5	4.5	1.1	NNE	4.2	NE	7.4	NE	0.0	0.0	0.0	9.5	
2	12.1	20.3	4.4	0.7	ENE	3.1	SW	6.2	SW	0.0	0.0	0.0	6.1	
3	13.3	14.8	10.7	0.4	SSW	1.6	WNW	2.6	SW	13.0	2.5	1.5	0.0	
4	11.9	15.1	9.2	1.0	WNW	5.6	NW	10.3	NNE	7.5	3.5	3.0	1.5	
5	10.2	17.0	5.6	0.8	NNE	2.8	NE	5.4	NNE	0.0	0.0	0.0	7.6	
6	11.7	18.1	4.0	1.8	SW	6.6	SW	11.8	SSW	0.0	0.0	0.0	6.9	
7	12.4	17.4	6.0	1.8	W	7.0	WNW	12.3	W	4.0	3.0	1.0	4.6	
8	9.9	16.9	4.6	1.1	W	5.1	NNW	8.7	N	0.0	0.0	0.0	7.2	
9	11.9	17.7	4.7	1.4	S	5.4	S	12.0	S	0.0	0.0	0.0	3.4	
10	13.4	17.1	9.5	2.6	SSW	7.7	SW	16.3	SSW	12.0	8.0	4.5	0.1	
前半旬	11.6	17.1	6.9	0.8	NNE					20.5			24.7	
後半旬	11.9	17.4	5.8	1.7	SSW					16.0			22.2	
旬	11.7	17.3	6.3	1.3	NNE					36.5			46.9	
平年差/比	+1.6	+0.9	+1.7							100			109	

観測所名	赤名										10 以上積算気温			日照 (h)
	気温()			風向・風速(m/s)						降水量(mm)				
	平均	最高	最低	平均	最多	最大	風向	瞬間	風向	日計	1時間	10分		
1	10.1	18.2	3.9	0.4	NNW	2.3	N	4.6	NNW	0.0	0.0	0.0	5.2	
2	12.1	18.5	5.4	0.8	SE	3.6	SE	6.2	SE	0.0	0.0	0.0	6.0	
3	13.5	15.0	11.1	0.3	N	1.4	SSE	3.6	SSE	8.5	2.5	1.5	0.0	
4	11.1	15.4	6.8	0.9	N	4.8	N	10.3	NW	4.5	1.5	1.5	2.3	
5	8.9	15.7	4.6	0.5	S	2.4	N	4.6	NE	0.0	0.0	0.0	7.1	
6	11.3	16.8	4.6	0.8	SSE	3.1	SE	6.6	SE	0.0	0.0	0.0	5.7	
7	11.9	16.0	6.4	0.7	S	2.2	E	7.1	NNW	8.5	5.0	1.5	3.3	
8	8.9	16.3	4.2	0.6	N	3.4	NNE	7.7	N	0.0	0.0	0.0	5.8	
9	10.5	15.4	3.5	1.0	SSE	3.5	SE	8.1	ESE	0.0	0.0	0.0	1.1	
10	12.1	14.6	8.5	1.0	SW	2.9	N	7.6	SSE	26.0	8.5	3.5	0.0	
前半旬	11.1	16.6	6.4	0.6	N					13.0			20.6	
後半旬	10.9	15.8	5.4	0.8	SSE					34.5			15.9	
旬	11.0	16.2	5.9	0.7	SSE					47.5			36.5	
平年差/比	+1.4	+0.9	+1.5							130			100	

観測所名	川本										10 以上積算気温			日照 (h)
	気温()			風向・風速(m/s)						降水量(mm)				
	平均	最高	最低	平均	最多	最大	風向	瞬間	風向	日計	1時間	10分		
1	13.1	20.8	8.6	0.8	ENE	2.2	NNE	3.8	NE	0.0	0.0	0.0	6.5	
2	14.0	21.5	7.5	0.7	ENE	2.7	ENE	4.1	ENE	0.0	0.0	0.0	5.9	
3	14.6	16.5	13.0	0.5	SSW	1.6	NE	2.2	NE	7.0	2.0	1.0	0.0	
4	13.9	18.2	10.1	1.0	SW	4.4	N	13.0	N	1.0	0.5	0.5	3.3	
5	12.1	19.7	8.6	0.8	S	2.3	NNE	3.9	N	0.0	0.0	0.0	6.8	
6	13.0	21.0	6.1	1.1	SW	4.3	S	8.6	SSE	0.0	0.0	0.0	4.6	
7	14.1	20.1	8.5	1.2	SW	4.7	SW	9.5	SW	7.0	3.5	1.0	4.1	
8	11.4	18.9	7.0	0.6	NNW	2.5	N	5.7	N	0.0	0.0	0.0	5.4	
9	13.7	21.0	6.2	2.1	SE	7.1	SSE	12.7	SSE	0.0	0.0	0.0	2.4	
10	14.7	18.2	9.9	2.1	S	7.1	S	16.5	SSW	32.0	10.5	4.0	0.0	
前半旬	13.5	19.3	9.6	0.8	NNE					8.0			22.5	
後半旬	13.4	19.8	7.5	1.4	SW					39.0			16.5	
旬	13.5	19.6	8.6	1.1	NNE					47.0			39.0	
平年差/比	+2.0	+1.8	+1.6							127			101	

地域気象観測旬報

2013年11月1日～10日 島根県 (68)
(4/5)

観測所名	浜田										10 以上積算気温			日照 (h)
	気温()			風向・風速(m/s)						降水量(mm)				
	平均	最高	最低	平均	最多	最大	風向	瞬間	風向	日計	1時間	10分		
1	14.9	21.5	10.1	3.0	ENE	6.3	NE	9.9	NE	0.0	0.0	0.0	9.5	
2	16.3	22.0	11.7	1.8	ENE	3.6	ENE	4.7	ENE	0.0	0.0	0.0	6.4	
3	16.2	17.8	15.1	1.9	ENE	3.4	E	4.8	NNE	7.5	3.5	1.0	0.0	
4	16.4	19.1	12.4	3.2	NNE	7.8	NNE	14.5	NNE	13.0	6.5	5.0	3.4	
5	14.1	18.8	10.7	2.3	ENE	4.5	N	7.6	N	0.5	0.5	0.5	9.2	
6	16.9	21.2	9.5	3.9	S	8.4	SW	11.6	SW	0.0	0.0	0.0	6.0	
7	18.1	20.7	13.6	4.8	WSW	10.4	SW	13.6	SW	6.5	4.5	1.0	5.9	
8	15.4	19.7	11.8	2.3	ENE	5.4	SSW	7.8	SSW	0.0	0.0	0.0	6.8	
9	16.8	21.7	10.1	3.0	ENE	10.3	S	17.3	SSW	0.0	0.0	0.0	4.4	
10	16.5	21.4	12.6	4.6	SSW	10.8	SW	17.3	SSE	24.0	9.0	8.0	0.3	
前半旬	15.6	19.8	12.0	2.4	ENE					21.0			28.5	
後半旬	16.7	20.9	11.5	3.7	ENE					30.5			23.4	
旬	16.2	20.4	11.8	3.1	ENE					51.5			51.9	
平年差/比	+1.7	+1.5	+1.4							141			111	

観測所名	瑞穂										10 以上積算気温			日照 (h)
	気温()			風向・風速(m/s)						降水量(mm)				
	平均	最高	最低	平均	最多	最大	風向	瞬間	風向	日計	1時間	10分		
1	10.3	19.4	4.5	0.7	E	3.4	E	5.9	ENE	0.0	0.0	0.0	7.7	
2	11.2	18.3	5.1	0.6	ENE	3.1	NE	4.6	NE	0.0	0.0	0.0	4.0	
3	13.3	15.0	11.2	0.5	W	2	W	4.2	WNW	10.5	5.0	2.0	0.0	
4	11.9	16.3	7.3	1.2	W	3.6	NE	9.5	NNE	3.0	1.5	1.5	5.1	
5	9.7	17.9	4.2	0.6	E	2.9	ENE	5.7	ENE	0.0	0.0	0.0	8.0	
6	9.9	18.0	2.4	0.9	S	4.7	S	8.8	SSW	0.0	0.0	0.0	2.9	
7	12.3	18.7	5.8	1.5	W	5.5	W	12.7	WSW	13.5	10.0	2.5	5.8	
8	9.5	17.4	4.1	0.6	WNW	2.9	W	6.7	WNW	0.0	0.0	0.0	7.3	
9	10.7	17.1	2.3	1.4	S	6.5	S	14.9	S	0.0	0.0	0.0	2.0	
10	13.1	17.2	8.8	1.8	SSW	5.7	S	13.5	SSW	15.5	3.5	1.5	0.2	
前半旬	11.3	17.4	6.5	0.7	W					13.5			24.8	
後半旬	11.1	17.7	4.7	1.2	W					29.0			18.2	
旬	11.2	17.5	5.6	1.0	W					42.5			43.0	
平年差/比	+1.6	+1.1	+1.5							124			104	

観測所名	弥栄										10 以上積算気温			日照 (h)
	気温()			風向・風速(m/s)						降水量(mm)				
	平均	最高	最低	平均	最多	最大	風向	瞬間	風向	日計	1時間	10分		
1	10.6	19.4	4.3	1.4	N	4.2	N	6.8	NNE	0.0	0.0	0.0	8.8	
2	12.4	20.9	5.1	0.8	N	2.5	WSW	4.8	W	0.0	0.0	0.0	6.8	
3	13.7	15.7	10.8	0.9	N	3	N	4.7	N	8.0	3.0	1.0	0.0	
4	11.9	15.2	8.3	1.2	N	6.2	N	12.5	NNE	2.0	1.0	0.5	2.7	
5	9.6	16.3	3.4	1.3	N	3.7	NNW	6.5	E	0.0	0.0	0.0	8.6	
6	10.9	18.4	1.7	1.1	S	3.4	S	8.5	SSE	0.0	0.0	0.0	5.5	
7	12.5	17.2	6.3	1.2	WSW	3.3	WSW	8.7	NNW	15.0	11.5	3.0	4.2	
8	9.1	16.5	4.4	1.1	N	4.1	N	6.3	NNE	0.0	0.0	0.0	6.2	
9	12.9	19.8	3.4	1.5	SSW	3.7	S	12.1	S	0.0	0.0	0.0	5.7	
10	13.3	18.2	8.9	1.7	SSW	6.8	N	11.4	S	24.0	9.5	5.0	0.2	
前半旬	11.6	17.5	6.4	1.1	N					10.0			26.9	
後半旬	11.7	18.0	4.9	1.3	N					39.0			21.8	
旬	11.7	17.8	5.7	1.2	N					49.0			48.7	
平年差/比	+1.5	+1.6	+1.2							110			108	

観測所名	高津										10 以上積算気温			日照 (h)
	気温()			風向・風速(m/s)						降水量(mm)				
	平均	最高	最低	平均	最多	最大	風向	瞬間	風向	日計	1時間	10分		
1	14.1	20.0	9.2	2.7	SSE	4.8	SSE	6.7	S	0.0	0.0	0.0	0.0	
2	15.3	20.6	10.7	2.3	SSE	5.1	SSE	7.2	SSE	0.0	0.0	0.0	0.0	
3	15.8	17.4	14.5	1.4	SE	4	NNE	6.7	N	8.5	3.5	1.0	0.0	
4	15.9	18.8	11.5	3.4	N	6.6	NW	11.8	NNE	1.0	0.5	0.5	0.0	
5	12.9	18.5	9.4	2.4	SSE	4.5	SSE	7.2	N	0.0	0.0	0.0	0.0	
6	15.2	21.2	8.9	4.8	SSE	6.9	S	9.8	SSW	0.0	0.0	0.0	0.0	
7	16.5	20.6	12.2	4.0	W	8	W	11.8	W	9.5	8.0	2.0	0.0	
8	13.4	18.3	9.6	2.5	SSE	5.3	S	7.2	SSE	0.0	0.0	0.0	0.0	
9	15.8	22.0	8.7	5.1	SSE	10.4	SSE	15.4	SSE	0.0	0.0	0.0	0.0	
10	15.8	19.8	13.0	5.6	SSE	12	SSE	16.5	S	24.5	7.5	5.5	0.0	
前半旬	14.8	19.1	11.1	2.4	SSE					9.5			0.0	
後半旬	15.3	20.4	10.5	4.4	SSE					34.0			0.0	
旬	15.1	19.7	10.8	3.4	SSE					43.5			0.0	
平年差/比	+0.4	+0.1	+0.4							174			0.0	

地域気象観測旬報

2013年11月1日～10日 島根県 (68)
(5/5)

観測所名	益田										10 以上積算気温			158
	気温()			風向・風速(m/s)						降水量(mm)			日照 (h)	
	平均	最高	最低	平均	最多	最大	風向	瞬間	風向	日計	1時間	10分		
1	14.8	21.8	9.1	1.2	S	2.8	N	5.5	N	0.0	0.0	0.0	8.6	
2	16.0	22.4	10.3	1.0	ESE	2.2	NNW	4.3	N	0.0	0.0	0.0	6.5	
3	16.5	17.9	15.3	0.8	SE	3.3	NNE	6.7	NNE	8.0	3.5	1.5	0.0	
4	15.6	19.7	12.3	1.7	ESE	4.6	N	9.9	N	6.0	2.0	2.0	1.7	
5	13.8	20.2	9.6	1.4	SSE	3.1	N	6.3	NNW	0.0	0.0	0.0	7.6	
6	15.9	21.9	8.7	1.7	S	4	SSW	9.1	WSW	0.0	0.0	0.0	5.3	
7	17.4	21.4	12.6	2.0	S	4	WNW	8.5	W	12.5	10.5	4.0	5.3	
8	14.7	19.7	9.6	1.2	NNW	2.5	WNW	5.3	N	0.0	0.0	0.0	6.9	
9	16.5	22.8	8.5	2.2	S	5.9	S	11.8	SSE	0.0	0.0	0.0	5.7	
10	16.6	20.9	12.9	2.7	SSW	6.6	S	13.9	S	26.5	9.0	5.5	0.2	
前半旬	15.3	20.4	11.3	1.2	SSE					14.0			24.4	
後半旬	16.2	21.3	10.5	2.0	S					39.0			23.4	
旬	15.8	20.9	10.9	1.6	S					53.0			47.8	
平年差/比	+1.7	+1.6	+1.5							154			103	

観測所名	津和野										10 以上積算気温			135
	気温()			風向・風速(m/s)						降水量(mm)			日照 (h)	
	平均	最高	最低	平均	最多	最大	風向	瞬間	風向	日計	1時間	10分		
1	12.6	21.9	7.3	0.8	SSE	3.4	NNE	6.3	NE	0.0	0.0	0.0	7.0	
2	14.3	23.6	7.5	0.9	SSW	4.2	SSW	7.2	SSW	0.0	0.0	0.0	5.6	
3	15.2	17.0	14.2	0.5	N	2.4	N	4.2	NE	18.5	6.0	1.5	0.0	
4	13.9	18.1	10.6	0.8	S	4	NE	8.2	NE	1.5	0.5	0.5	1.2	
5	11.8	19.1	7.3	0.8	S	2.7	NNW	5.1	NNE	0.0	0.0	0.0	6.4	
6	12.4	20.1	5.1	1.1	S	4.6	SSW	7.6	SW	0.0	0.0	0.0	3.8	
7	14.7	21.3	9.3	1.1	NE	5.4	SSE	8.7	S	3.5	3.0	1.0	5.3	
8	11.2	18.9	6.9	0.8	S	3.9	NNE	6.2	N	0.0	0.0	0.0	5.6	
9	13.8	20.5	4.9	2.1	SSW	7	SW	14.1	SSW	0.0	0.0	0.0	5.3	
10	15.0	19.0	9.8	2.5	SSW	7.3	SW	12.2	SW	26.5	5.0	2.0	0.1	
前半旬	13.6	19.9	9.4	0.8	S					20.0			20.2	
後半旬	13.4	20.0	7.2	1.5	SSW					30.0			20.1	
旬	13.5	20.0	8.3	1.1	SSW					50.0			40.3	
平年差/比	+1.7	+1.4	+1.5							133			105	

観測所名	吉賀										10 以上積算気温			127
	気温()			風向・風速(m/s)						降水量(mm)			日照 (h)	
	平均	最高	最低	平均	最多	最大	風向	瞬間	風向	日計	1時間	10分		
1	11.8	21.1	6.7	1.2	NNE	5.1	SW	8.5	SW	0.0	0.0	0.0	6.0	
2	13.6	21.8	7.6	0.9	NE	3.4	WSW	5.5	SW	0.0	0.0	0.0	4.2	
3	15.2	17.3	13.4	0.9	NNE	4.5	NNE	7.2	NE	14.0	5.0	2.0	0.0	
4	12.8	16.1	8.9	1.9	NE	6.4	NE	13.5	NE	4.5	2.0	1.5	1.3	
5	10.8	18.6	7.6	0.9	NE	3.9	E	6.2	ENE	0.0	0.0	0.0	6.5	
6	11.8	18.6	5.5	1.0	NE	3	SW	6.0	SSW	0.0	0.0	0.0	2.2	
7	13.8	19.3	7.3	2.0	NE	6.4	NE	13.6	ENE	3.0	2.5	1.0	6.4	
8	10.0	17.6	5.8	1.1	NNE	4.6	NE	9.2	ENE	0.0	0.0	0.0	6.5	
9	12.8	18.9	5.1	1.6	W	4.9	W	9.8	W	0.0	0.0	0.0	4.8	
10	14.5	19.7	9.7	3.4	NE	9.3	ENE	14.5	ENE	22.0	5.0	3.0	0.2	
前半旬	12.8	19.0	8.8	1.2	NE					18.5			18.0	
後半旬	12.6	18.8	6.7	1.8	NE					25.0			20.1	
旬	12.7	18.9	7.8	1.5	NE					43.5			38.1	
平年差/比	//	//	//							//			//	

地域雨量観測旬報

2013年11月1日～10日 島根県 (68)

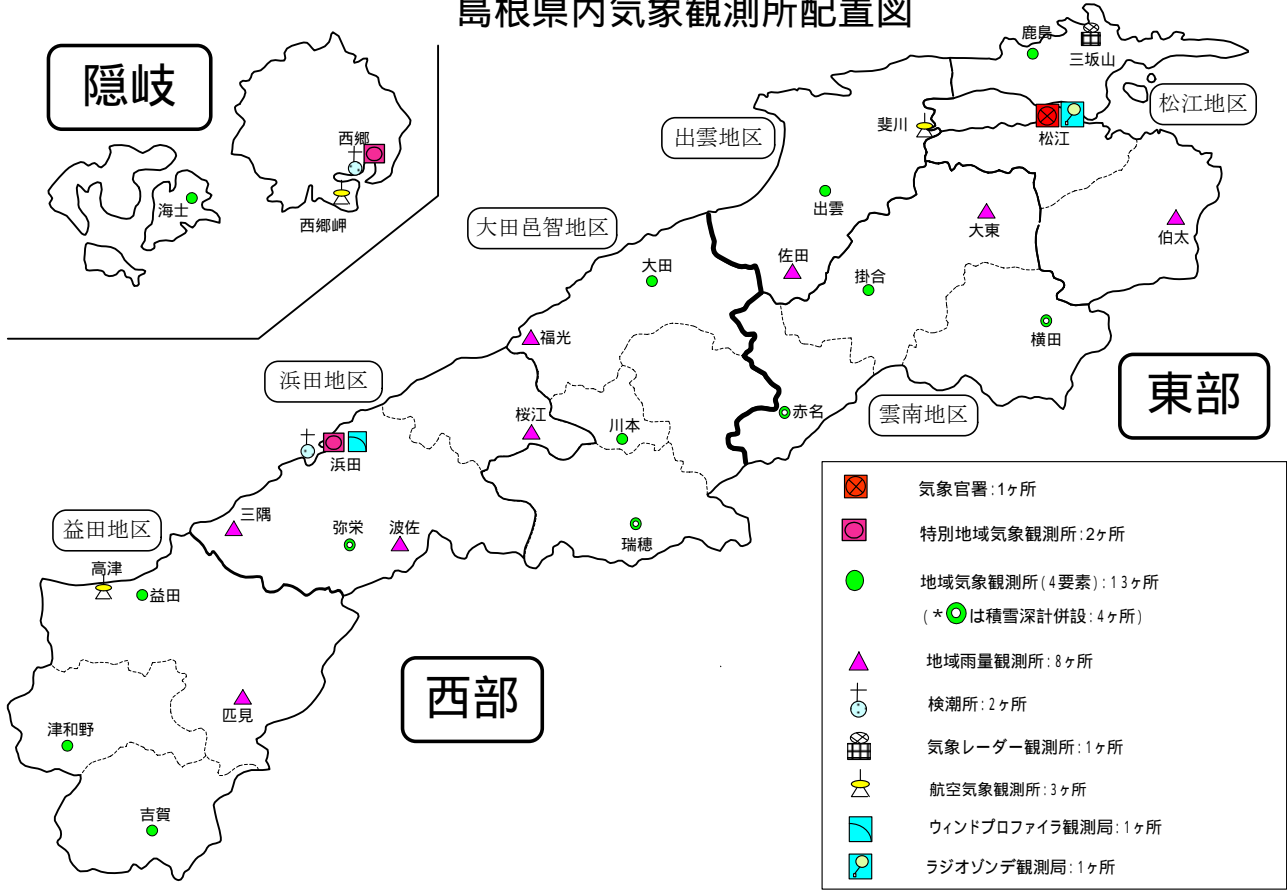
(1/1)

観測所名	大東				伯太				佐田				福光				桜江				三隅			
	降水量(mm)				降水量(mm)				降水量(mm)				降水量(mm)				降水量(mm)				降水量(mm)			
	日計	平年比	最大1時間	最大10分間	日計	平年比	最大1時間	最大10分間	日計	平年比	最大1時間	最大10分間	日計	平年比	最大1時間	最大10分間	日計	平年比	最大1時間	最大10分間	日計	平年比	最大1時間	最大10分間
1	0.0		0.0	0.0	0.0		0.0	0.0	0.0		0.0	0.0	0.0		0.0	0.0	0.0		0.0	0.0	0.0		0.0	0.0
2	0.0		0.0	0.0	0.0		0.0	0.0	0.0		0.0	0.0	0.0		0.0	0.0	0.0		0.0	0.0	0.0		0.0	0.0
3	9.0		2.5	1.0	9.5		2.5	1.5	9.0		2.5	1.0	6.0		2.5	1.0	7.5		2.5	1.0	6.0		2.5	1.0
4	5.5		3.5	3.0	12.0		5.5	4.0	7.0		6.0	4.0	1.5		0.5	0.5	2.0		2.0	2.0	2.5		1.5	1.0
5	0.0		0.0	0.0	0.0		0.0	0.0	0.5		0.5	0.5	0.5		0.5	0.5	0.5		0.5	0.5	0.0		0.0	0.0
半旬計/最大	14.5	74	3.5	3.0	21.5	105	5.5	4.0	16.5	73	6.0	4.0	8.0	45	2.5	1.0	10.0	50	2.5	2.0	8.5	55	2.5	1.0
6	0.0		0.0	0.0	0.0		0.0	0.0	0.0		0.0	0.0	0.0		0.0	0.0	0.0		0.0	0.0	0.0		0.0	0.0
7	2.0		1.5	1.0	1.5		1.5	0.5	3.5		2.0	0.5	7.0		3.0	1.0	6.5		3.0	1.0	7.0		5.5	2.0
8	0.0		0.0	0.0	0.5		0.5	0.5	0.0		0.0	0.0	0.0		0.0	0.0	0.0		0.0	0.0	0.0		0.0	0.0
9	0.0		0.0	0.0	0.0		0.0	0.0	0.0		0.0	0.0	0.0		0.0	0.0	0.0		0.0	0.0	0.0		0.0	0.0
10	12.0		6.5	4.5	14.0		7.0	4.0	13.5		5.0	3.0	25.5		11.0	5.5	25.0		7.0	3.5	31.0		13.5	11.0
半旬計/最大	14.0	70	6.5	4.5	16.0	77	7.0	4.0	17.0	74	5.0	3.0	32.5	176	11.0	5.5	31.5	151	7.0	3.5	38.0	232	13.5	11.0
旬計	28.5	74			37.5				33.5	73			40.5	110			41.5	100			46.5	141		
旬最大	12.0		6.5	4.5	14.0		7.0	4.0	13.5		6.0	4.0	25.5		11.0	5.5	25.0		7.0	3.5	31.0		13.5	11.0
起日	10		10	10	10		10	10	10		4	4	10		10	10	10		10	10	10		10	10

観測所名	波佐				匹見																			
	降水量(mm)				降水量(mm)				降水量(mm)				降水量(mm)				降水量(mm)				降水量(mm)			
	日計	平年比	最大1時間	最大10分間	日計	平年比	最大1時間	最大10分間	日計	平年比	最大1時間	最大10分間	日計	平年比	最大1時間	最大10分間	日計	平年比	最大1時間	最大10分間	日計	平年比	最大1時間	最大10分間
1	0.0		0.0	0.0	0.0		0.0	0.0																
2	0.0		0.0	0.0	0.0		0.0	0.0																
3	10.0		3.0	1.0	8.5		4.0	1.5																
4	6.5		3.0	2.5	4.5		2.0	2.0																
5	1.0		1.0	0.5	0.5		0.5	0.5																
半旬計/最大	17.5	78	3.0	2.5	13.5	82	4.0	2.0																
6	0.0		0.0	0.0	0.0		0.0	0.0																
7	12.5		9.0	2.5	4.0		2.5	1.5																
8	0.5		0.5	0.5	0.0		0.0	0.0																
9	0.0		0.0	0.0	0.0		0.0	0.0																
10	22.0		13.5	5.5	17.0		6.0	3.0																
半旬計/最大	35.0	153	13.5	5.5	21.0	124	6.0	3.0																
旬計	52.5	116			34.5	103																		
旬最大	22.0		13.5	5.5	17.0		6.0	3.0																
起日	10		10	10	10		10	10																

-) : 統計値を求める対象となる資料の一部が欠けているが、その範囲が許容の範囲内の値。
-] : 統計値を求める対象となる資料が、許容する範囲内の資料数を満たさず、十分な信頼を保証できない値。
- x : 統計値を求める対象となる資料が、参考値もしくは欠測により全く統計値を求めることができない。

島根県内気象観測所配置図



平成25年4月1日現在

島根県地域気象観測所（アメダス）所在地一覧表

観測所	気温	降水量	日照	風向 風速	積雪	所在地	緯度	経度	海面上 の高さ
西郷	○	○	○	○	○	隠岐郡隠岐の島町西町大城ノ一（西郷特別地域気象観測所）	36°12.2'	133°20.0'	27m
西郷岬	○	○		○		隠岐郡隠岐の島町岬町（隠岐航空気象観測所）	36°10.7'	133°19.4'	80m
海士	○	○	○	○		隠岐郡海士町海士	36°05.8'	133°05.8'	3m
鹿島	○	○	○	○		松江市鹿島町北講武	35°31.2'	133°01.3'	5m
斐川	○	○		○		出雲市斐川町沖州（出雲航空気象観測所）	35°24.8'	132°53.4'	2m
松江	○	○	○	○	○	松江市西津田（松江地方气象台）	35°27.4'	133°03.9'	17m
出雲	○	○	○	○		出雲市芦渡町	35°19.9'	132°43.8'	20m
大東		○				雲南市大東町下阿用	35°19.1'	132°57.9'	56m
伯太		○				安来市伯太町母里	35°21.0'	133°16.4'	23m
佐田		○				出雲市佐田町大呂	35°13.3'	132°43.4'	100m
大田	○	○	○	○		大田市大田町大田	35°11.4'	132°29.8'	30m
掛合	○	○	○	○		雲南市掛合町掛合	35°11.8'	132°48.9'	215m
横田	○	○	○	○	○	仁多郡奥出雲町稲原	35°10.4'	133°06.2'	369m
福光		○				大田市温泉津町福光	35°04.2'	132°20.0'	8m
赤名	○	○	○	○	○	飯石郡飯南町下赤名	35°00.1'	132°42.7'	444m
桜江		○				江津市桜江町川戸	34°57.2'	132°20.0'	32m
川本	○	○	○	○		邑智郡川本町川本	34°58.6'	132°29.5'	132m
浜田	○	○	○	○		浜田市大辻町（浜田特別地域気象観測所）	34°53.8'	132°04.2'	19m
瑞穂	○	○	○	○	○	邑智郡邑南町淀原	34°51.2'	132°31.8'	327m
三隅		○				浜田市三隅町三隅	34°47.3'	131°57.5'	11m
弥栄	○	○	○	○	○	浜田市弥栄町長安本郷	34°46.6'	132°06.5'	380m
波佐		○				浜田市金城町波佐	34°46.8'	132°11.8'	370m
高津	○	○		○		益田市内田町（石見航空気象観測所）	34°40.5'	131°47.4'	54m
益田	○	○	○	○		益田市あけぼの東町	34°40.6'	131°50.6'	4m
匹見		○				益田市匹見町匹見	34°34.3'	132°01.0'	259m
津和野	○	○	○	○		鹿足郡津和野町森村	34°27.7'	131°46.2'	165m
吉賀	○	○	○	○		鹿足郡吉賀町七日市	34°23.5'	131°53.6'	250m

中国地方 1か月予報

(11月9日から12月8日までの天候見通し)

平成25年11月8日
広島地方气象台発表

<予想される向こう1か月の天候>

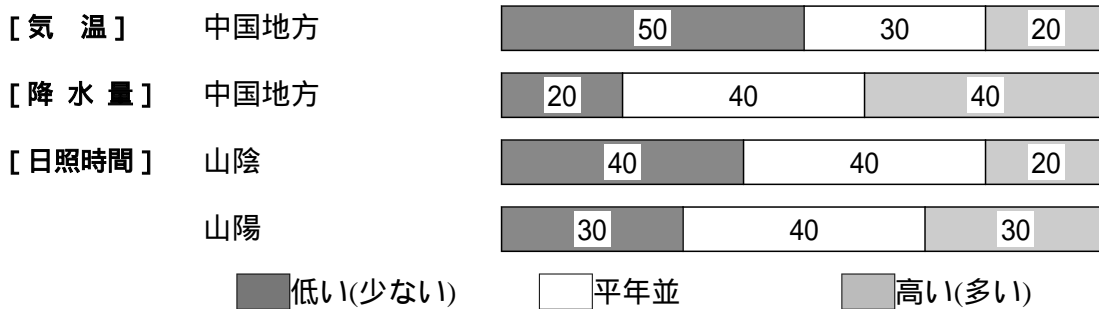
向こう1か月の出現の可能性が最も大きい天候と、特徴のある気温、降水量等の確率は以下のとおりです。

山陰では、平年に比べ曇りや雨の日が多いでしょう。山陽では、平年と同様に晴れの日が多い見込みです。

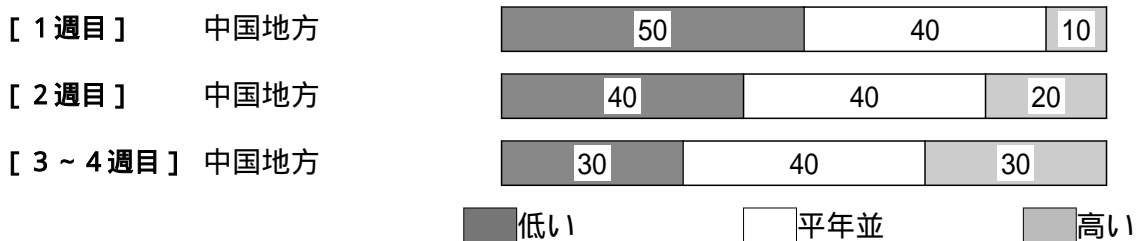
向こう1か月の平均気温は、低い確率50%です。降水量は、平年並または多い確率ともに40%です。日照時間は、山陰で平年並または少ない確率ともに40%です。

週別の気温は、1週目は、低い確率50%です。2週目は、平年並または低い確率ともに40%です。

<向こう1か月の気温、降水量、日照時間の各階級の確率(%)>



<気温経過の各階級の確率(%)>



<予報の対象期間>

1か月 : 11月9日(土)~12月8日(日)
1週目 : 11月9日(土)~11月15日(金)
2週目 : 11月16日(土)~11月22日(金)
3~4週目 : 11月23日(土)~12月6日(金)

<次回発表予定等>

1か月予報 : 毎週金曜日 14時30分 次回は11月15日
3か月予報 : 11月25日(月) 14時

< 参考資料（平年並の範囲等） >

(1) 30 年平均値（向こう 1 か月の平均気温、降水量、日照時間と 1 週目、2 週目、3 ~ 4 週目の平均気温）

	気 温 ()	降 水 量 (mm)	日照時間 (時間)	気 温()		
				1 週目	2 週目	3 ~ 4 週目
松江	10.2	133.5	101.0	12.3	10.8	9.1
西郷	10.3	143.2	99.8	12.4	10.9	9.3
浜田	11.5	109.9	102.5	13.5	12.1	10.6
鳥取	10.1	167.3	100.3	12.3	10.8	9.1
米子	10.4	128.4	103.9	12.6	11.0	9.3
境	10.5	162.7	97.2	12.7	11.2	9.5
広島	11.0	60.4	147.8	13.3	11.7	9.8
呉	11.8	55.3	146.9	14.1	12.4	10.6
福山	10.1	44.6	151.2	12.5	10.8	9.0
岡山	10.8	42.8	151.7	13.1	11.5	9.6
津山	7.7	54.3	114.3	10.2	8.4	6.5

なお、気温、降水量、日照時間の「平年並」の範囲は、地点ごとに幾分違いはありますが、下に示した地域平均の「平年並」の範囲を参考にしてください。

(2) 1981 ~ 2010 年のデータに基づいた向こう 1 か月地域平均の気温、降水量、日照時間の平年差（比）の「平年並」の範囲は次のとおりです。

	気温平年差()	降水量平年比(%)	日照時間平年比(%)
中国地方	-0.3 ~ +0.4	79 ~ 110	95 ~ 108
山陰	-0.3 ~ +0.4	84 ~ 114	95 ~ 107
山陽	-0.3 ~ +0.6	60 ~ 109	95 ~ 107

(3) この予報期間の 1 週目、2 週目、3 ~ 4 週目の地域平均の気温平年差の「平年並」の範囲は次のとおりです。

	1 週目	2 週目	3 ~ 4 週目
中国地方	-0.5 ~ +0.8	-0.7 ~ +0.5	-0.4 ~ +0.5
山陰	-0.6 ~ +0.8	-0.7 ~ +0.5	-0.4 ~ +0.5
山陽	-0.6 ~ +1.0	-0.8 ~ +0.6	-0.4 ~ +0.5

< 参考資料（利用上の注意） >

- (1) 気温（降水量）等は、「低い（少ない）」「平年並」「高い（多い）」の 3 つの階級で予報します。階級の幅は、1981 ~ 2010 年の 30 年間に於ける各階級の出現率が等分（それぞれ 33%）となるように決めてあります（気候的出現率と呼びます）。
- (2) 予報する確率の数値は、それぞれの階級が出現する可能性の大きさを表しています。予測資料の信頼性が大きい場合には気候的出現率から大きく隔たった 10% 以下や 60% 以上の確率を付けられますが、特定の階級を強調できない場合には気候的出現率と同じかそれと同程度（30%、40%）の確率しか付けられません。
- (3) 晴れや雨などの天気日数は、平年の日数よりも多い（少ない）場合は「平年に比べて多い（少ない）」、また平年の日数と同程度に多い（少ない）場合には「平年と同様に多い（少ない）」と表現します。なお、単に多い（少ない）と表現した場合には対象期間の 2 分の 1 より多い（少ない）ことを意味します。