

島根県農業気象速報

平成 25 年 10 月中旬

島根県
松江地方気象台

平成 25 年 10 月 21 日発行

気象概況 平成 25 年 10 月中旬

15 日から 16 日は、台風第 26 号が、大型で強い勢力のまま、日本の南海上から関東の東海上を北東に進んだ。このため、県内全般に強風が吹き、最大瞬間風速は、15 日夜に西郷岬で 26.2m/s、16 日未明に大田で 25.6m/s を観測した。

日付	天気概況	松江(06 時～18 時)	松江(18 時～翌 06 時)
11 日	寒冷前線の影響を受ける	雨後晴、雷を伴う	曇時々晴
12 日	はじめ寒気の影響を受けるが、次第に高気圧に覆われる	曇一時雨後晴	晴
13 日	移動性高気圧に覆われる	晴	快晴
14 日	移動性高気圧に覆われる	快晴	快晴
15 日	台風第 26 号が日本の南海上を北上する	曇時々晴後一時雨	大雨
16 日	台風第 26 号が関東の東海上を北東に進み、15 時に温帯低気圧に変わる	曇時々雨	晴一時曇
17 日	日本海の高気圧に覆われる	晴後曇	曇後一時晴
18 日	はじめ高気圧に覆われるが次第に気圧の谷の影響を受ける	曇時々晴一時雨	曇
19 日	東海上の高気圧に覆われる	曇時々晴	曇後一時雨
20 日	気圧の谷の影響を受ける	曇時々雨	晴後曇、霧を伴う

気象官署・特別地域気象観測所の観測値(10 月中旬)

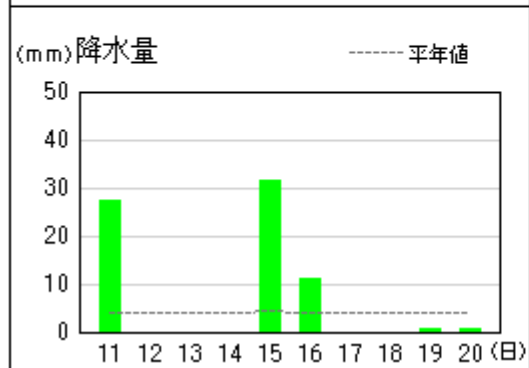
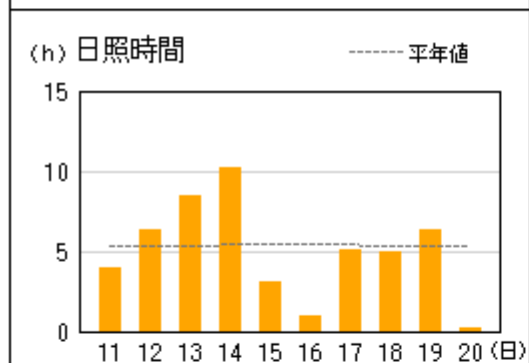
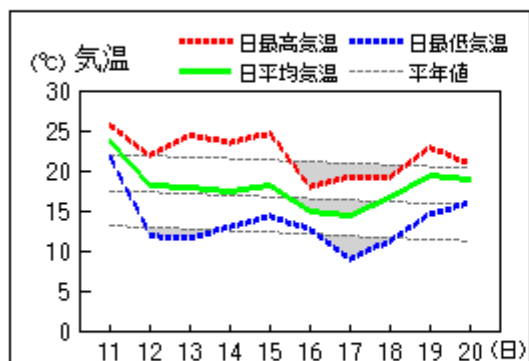
要素	気温()						降水量(mm)		日照時間(h)	
	平均		最高		最低					
	本年	平年	本年	平年	本年	平年	本年	平年	本年	平年
松江	18.0	17.1	21.9	22.0	13.8	12.9	78.5	41.2	51.7	53.9
浜田	18.2	17.6	22.4	22.2	14.2	13.5	51.0	33.7	52.0	57.0
西郷	18.0	16.7	22.0	21.2	13.6	12.2	71.0	45.5	49.6	52.4

平均気温は、全域「高い」。降水量は、全域「多い」。日照時間は、松江・浜田「少ない」、西郷「平年並」。

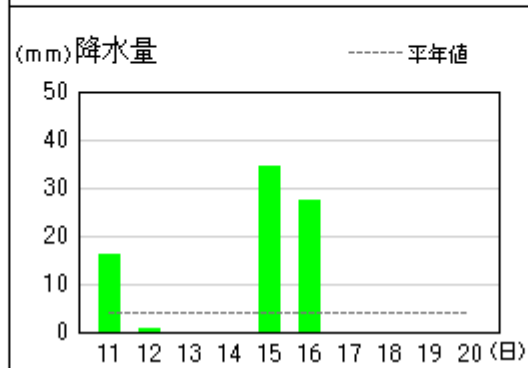
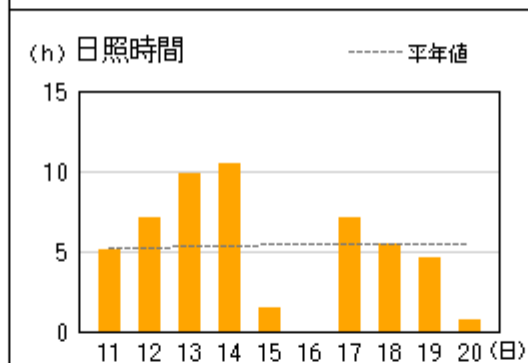
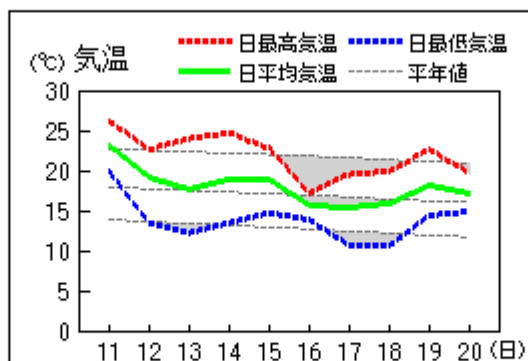
注：地上気象観測における平年の統計期間は、松江、浜田、西郷とも 1981～2010 年の 30 年間である。

アメダス 気象経過図：2013年10月11日-2013年10月20日

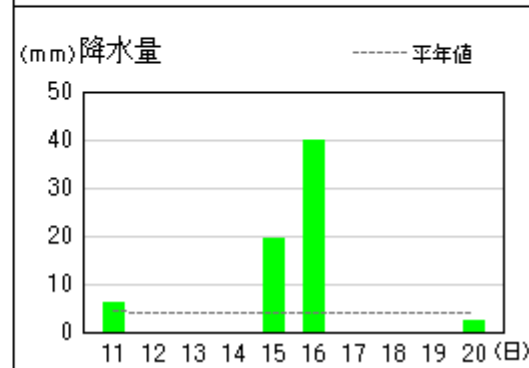
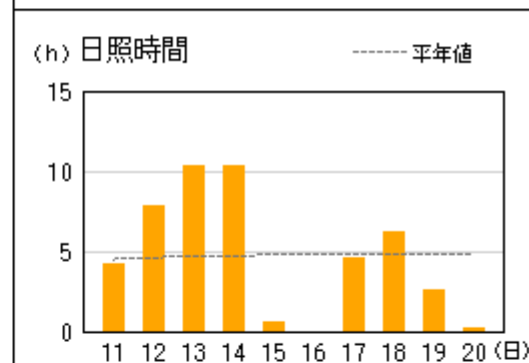
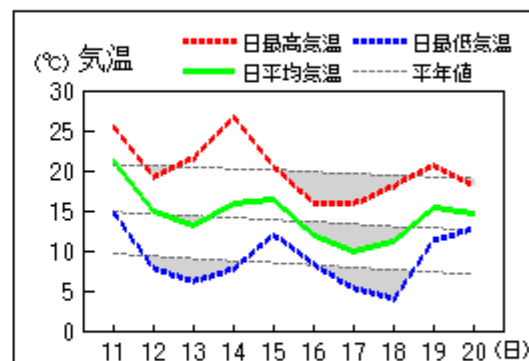
西郷



松江

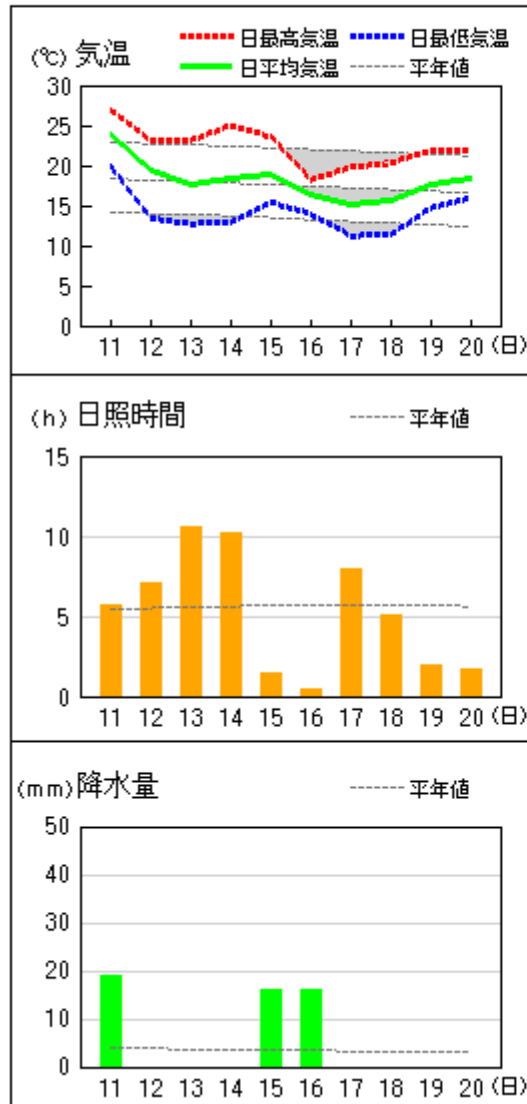


横田

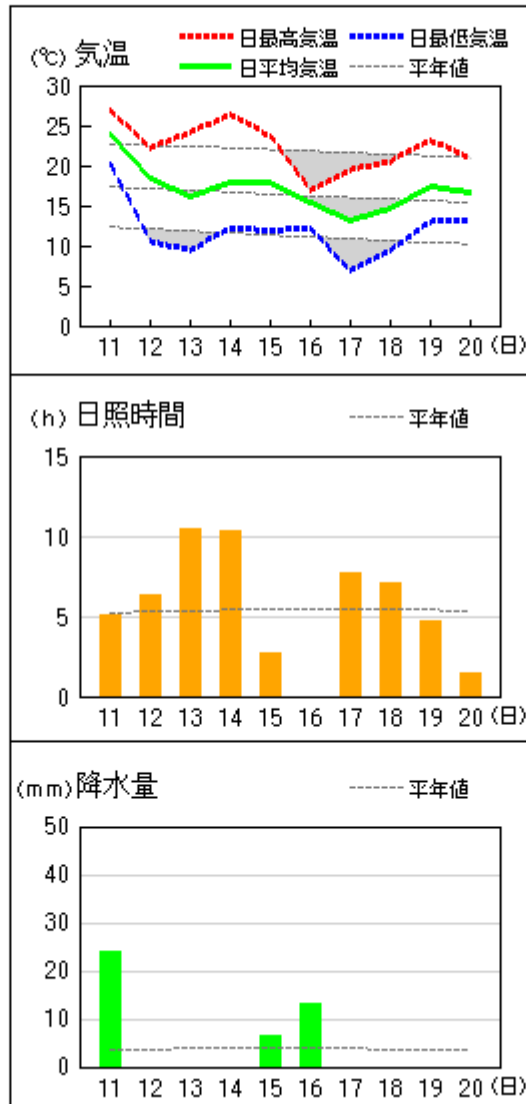


アメダス 気象経過図：2013年10月11日-2013年10月20日

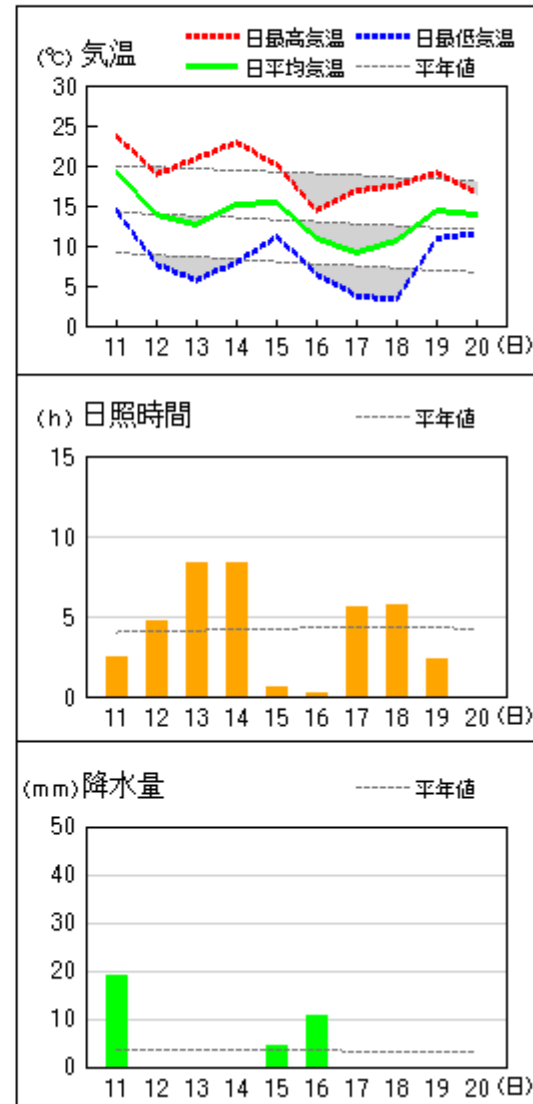
浜田



出雲

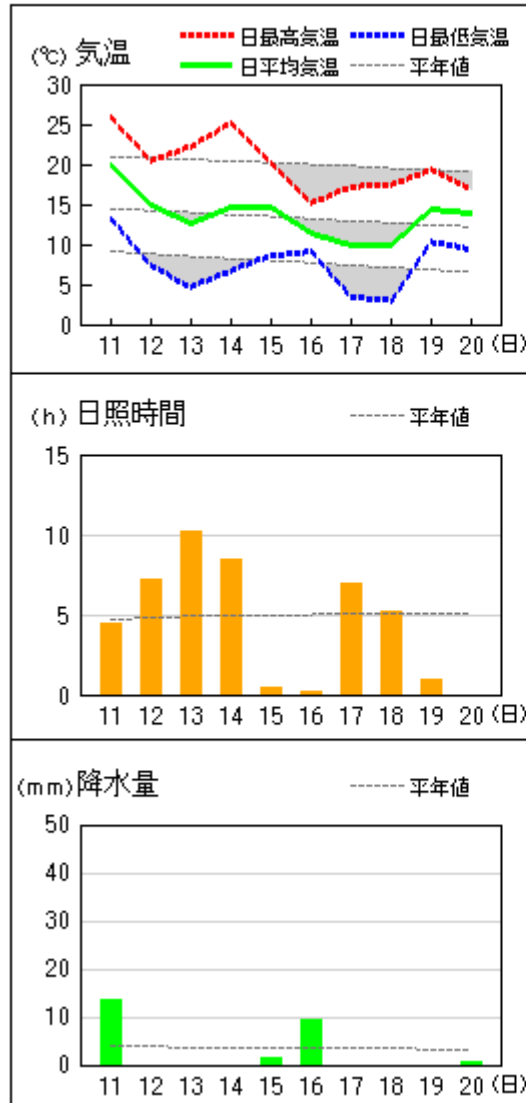


赤名

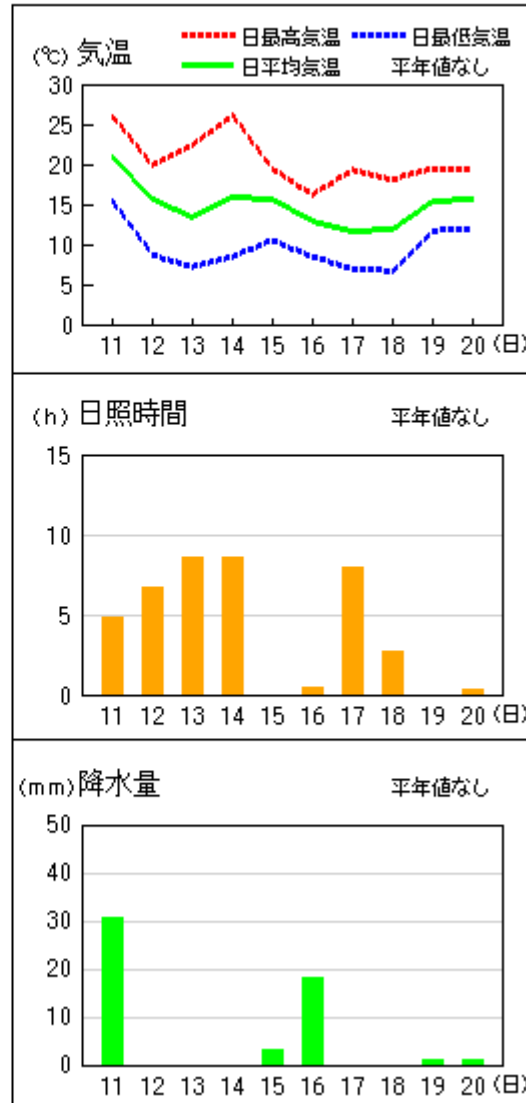


アメダス 気象経過図：2013年10月11日-2013年10月20日

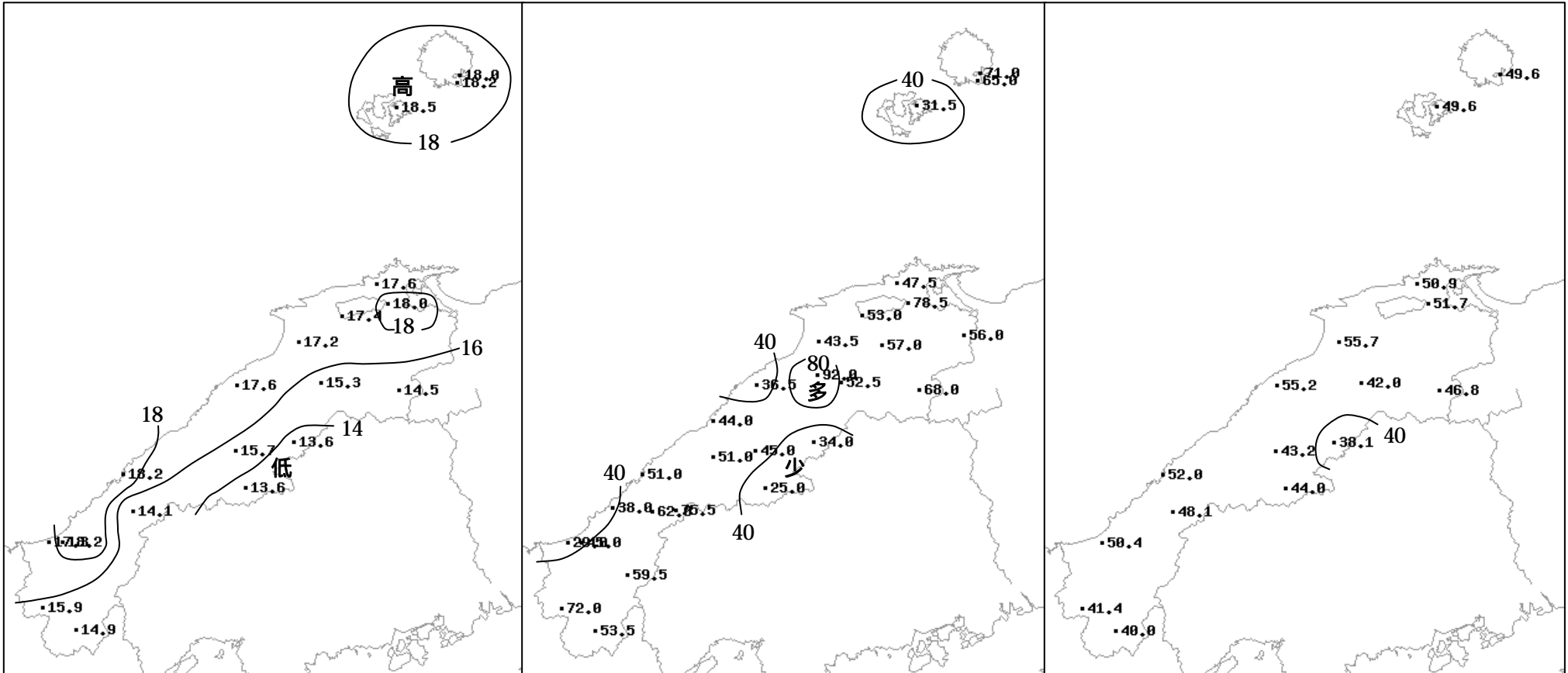
瑞穂



吉賀



2013年（平成25年）10月中旬の気象分布図



平均気温 (°C)

降水量 (mm)

日照時間 (h)

地域気象観測旬報

2013年10月11日～20日 島根県 (68)
(1/5)

観測所名	西郷										10 以上積算気温			180
	気温()			風向・風速(m/s)						降水量(mm)			日照 (h)	
	平均	最高	最低	平均	最多	最大	風向	瞬間	風向	日計	1時間	10分		
11	23.7	25.7	21.7	5.5	WSW	10.1	WSW	15.3	W	27.5	15.0	10.0	3.9	
12	18.2	21.8	11.8	3.6	NW	7.4	WNW	12.6	WNW	0.0	0.0	0.0	6.3	
13	18.0	24.4	11.6	2.5	NW	6.3	ENE	9.6	E	0.0	0.0	0.0	8.5	
14	17.5	23.5	12.9	2.6	NW	5.4	E	9.0	E	0.0	0.0	0.0	10.2	
15	18.2	24.6	14.3	4.5	NNE	9.7	NNE	22.0	NE	31.5	8.0	2.5	3.1	
16	14.8	17.9	12.7	5.4	NNW	11	NNE	25.9	NE	11.0	7.0	1.5	1.0	
17	14.5	19.2	8.9	2.8	NE	5.1	NE	9.3	NE	0.0	0.0	0.0	5.1	
18	16.7	19.2	11.2	4.3	NE	6.8	ENE	12.8	NE	0.0	0.0	0.0	5.0	
19	19.3	22.9	14.6	3.8	E	7.5	E	12.1	ENE	0.5	0.5	0.5	6.3	
20	18.9	20.8	15.9	4.2	E	7.3	E	12.8	E	0.5	0.5	0.5	0.2	
前半旬	19.1	24.0	14.5	3.7	NW					59.0			32.0	
後半旬	16.8	20.0	12.7	4.1	NE					12.0			17.6	
旬	18.0	22.0	13.6	3.9	NW					71.0			49.6	
平年差/比	+1.3	+0.8	+1.4							156			95	

観測所名	西郷岬										10 以上積算気温			182
	気温()			風向・風速(m/s)						降水量(mm)			日照 (h)	
	平均	最高	最低	平均	最多	最大	風向	瞬間	風向	日計	1時間	10分		
11	22.9	25.1	20.9	7.8	SW	12.5	SW	18.0	WSW	28.0	11.5	6.0		
12	18.4	21.3	13.3	5.0	WNW	10	WNW	14.9	NW	0.0	0.0	0.0		
13	19.2	23.1	13.0	3.4	NNW	7.2	NE	10.3	ENE	0.0	0.0	0.0		
14	19.1	22.4	15.2	3.1	NE	5.7	ESE	8.7	ESE	0.0	0.0	0.0		
15	19.2	24.0	15.3	7.3	NNE	15.2	NNE	26.2	NNE	28.0	7.5	3.5		
16	14.1	16.8	11.9	6.8	NNW	14.9	N	23.1	NNE	8.5	5.5	1.0		
17	14.4	18.2	10.4	4.2	NNE	7.4	NE	11.3	NE	0.0	0.0	0.0		
18	16.5	18.6	12.9	6.6	NE	9.6	NE	12.9	NE	0.0	0.0	0.0		
19	19.2	21.3	16.0	4.2	E	8.6	NE	11.8	NE	0.5	0.5	0.5		
20	18.8	20.2	16.5	4.6	ESE	7.6	ESE	11.3	ESE	0.0	0.0	0.0		
前半旬	19.8	23.2	15.5	5.3	NNE					56.0				
後半旬	16.6	19.0	13.5	5.3	NNW					9.0				
旬	18.2	21.1	14.5	5.3	NNW					65.0				
平年差/比	+0.6	0.0	+0.5							202				

観測所名	海士										10 以上積算気温			185
	気温()			風向・風速(m/s)						降水量(mm)			日照 (h)	
	平均	最高	最低	平均	最多	最大	風向	瞬間	風向	日計	1時間	10分		
11	24.1	26.1	21.7	4.3	WSW	7.8	WSW	15.9	WSW	20.0	9.5	5.0	4.0	
12	18.6	21.8	12.1	2.8	W	5.5	W	9.9	W	0.0	0.0	0.0	6.4	
13	18.5	23.3	11.8	1.2	ENE	3.2	E	6.9	ENE	0.0	0.0	0.0	9.2	
14	17.9	23.8	12.7	0.9	ESE	3.6	E	7.8	E	0.0	0.0	0.0	10.1	
15	18.6	24.9	13.0	3.3	NNE	9.2	NNE	18.1	NNE	5.0	2.5	1.0	3.1	
16	15.2	16.6	13.8	5.1	N	9.7	NNE	21.5	NE	6.0	3.0	1.0	0.0	
17	15.7	18.6	11.6	2.6	NE	4.1	NNE	8.4	NE	0.0	0.0	0.0	7.6	
18	17.5	19.6	15.0	3.5	ENE	5	NE	10.2	E	0.0	0.0	0.0	3.0	
19	19.5	22.4	14.2	1.8	E	4.6	NE	9.0	ENE	0.0	0.0	0.0	6.2	
20	19.0	20.7	14.2	1.8	ESE	4.2	ESE	7.9	ESE	0.5	0.5	0.5	0.0	
前半旬	19.5	24.0	14.3	2.5	ENE					25.0			32.8	
後半旬	17.4	19.6	13.8	3.0	ENE					6.5			16.8	
旬	18.5	21.8	14.0	2.7	ENE					31.5			49.6	
平年差/比	+1.8	+0.5	+2.3							87			103	

観測所名	鹿島										10 以上積算気温			176
	気温()			風向・風速(m/s)						降水量(mm)			日照 (h)	
	平均	最高	最低	平均	最多	最大	風向	瞬間	風向	日計	1時間	10分		
11	22.4	26.7	18.4	2.8	SW	8.2	WSW	13.4	SW	12.0	6.0	2.0	5.3	
12	18.8	22.0	11.6	2.9	W	7	W	12.6	W	0.0	0.0	0.0	6.5	
13	16.8	24.1	11.5	1.3	ENE	3.2	S	5.0	N	0.0	0.0	0.0	10.3	
14	18.0	26.7	10.7	1.1	E	4.1	ESE	8.0	ESE	0.0	0.0	0.0	10.2	
15	18.6	24.2	12.2	3.4	NE	12.5	NNE	22.8	NNW	23.0	8.0	3.0	1.4	
16	16.0	17.2	14.8	4.4	N	9.7	NE	19.1	NNE	12.5	6.5	2.5	0.0	
17	15.3	19.6	9.9	1.9	NE	3.9	ENE	8.6	ENE	0.0	0.0	0.0	6.5	
18	15.6	19.6	9.6	1.9	ENE	6.4	NE	11.4	NE	0.0	0.0	0.0	5.1	
19	17.5	23.2	12.9	1.3	ENE	4	ESE	6.8	ESE	0.0	0.0	0.0	4.8	
20	16.7	21.1	12.2	0.8	E	2.6	ESE	4.3	ESE	0.0	0.0	0.0	0.8	
前半旬	18.9	24.7	12.9	2.3	NE					35.0			33.7	
後半旬	16.2	20.1	11.9	2.1	ENE					12.5			17.2	
旬	17.6	22.4	12.4	2.2	ENE					47.5			50.9	
平年差/比	+1.1	+0.7	+0.7							117			96	

-) : 統計値を求める対象となる資料の一部が欠けているが、その範囲が許容の範囲内の値。
-] : 統計値を求める対象となる資料が、許容する範囲内の資料数を満たさず、十分な信頼を保証できない値。
- x : 統計値を求める対象となる資料が、参考値もしくは欠測により全くなく統計値を求めることができない。

地域気象観測旬報

2013年10月11日～20日 島根県 (68)
(2/5)

観測所名	斐川										10 以上積算気温			174
	気温()			風向・風速(m/s)						降水量(mm)			日照 (h)	
	平均	最高	最低	平均	最多	最大	風向	瞬間	風向	日計	1時間	10分		
11	23.4	26.6	20.0	4.5	SW	9.9	WSW	13.9	WSW	22.0	11.0	5.5		
12	18.6	22.2	12.5	5.2	WNW	9.2	NW	13.4	NW	0.0	0.0	0.0		
13	16.7	23.8	9.8	3.1	S	5.8	N	8.2	SSE	0.0	0.0	0.0		
14	17.9	24.8	12.2	3.8	SSE	6.4	ENE	7.7	ENE	0.0	0.0	0.0		
15	18.2	23.0	12.4	6.4	NNE	18.7	NNE	23.7	NNE	18.0	5.5	2.5		
16	15.7	17.3	13.5	10.9	N	17.1	N	23.1	N	13.0	5.0	1.5		
17	14.2	19.4	7.6	4.7	NE	8.7	NE	10.8	NE	0.0	0.0	0.0		
18	14.9	20.4	9.8	4.3	S	9.5	ENE	11.8	ENE	0.0	0.0	0.0		
19	17.2	22.5	13.5	2.3	S	5.3	SSE	8.2	SE	0.0	0.0	0.0		
20	16.8	19.9	13.6	2.2	SSE	4.6	ENE	7.2	SSE	0.0	0.0	0.0		
前半旬	19.0	24.1	13.4	4.6	S					40.0				
後半旬	15.8	19.9	11.6	4.9	SSE					13.0				
旬	17.4	22.0	12.5	4.7	SSE					53.0				
平年差/比	+0.3	-0.6	+0.6							200				

観測所名	松江										10 以上積算気温			180
	気温()			風向・風速(m/s)						降水量(mm)			日照 (h)	
	平均	最高	最低	平均	最多	最大	風向	瞬間	風向	日計	1時間	10分		
11	23.2	26.2	19.8	3.8	WSW	9.7	W	15.1	W	16.0	9.0	2.5	5.1	
12	19.2	22.6	13.4	4.9	W	8.8	WNW	13.0	WNW	0.5	0.5	0.5	7.1	
13	17.7	24.0	12.2	1.7	NE	5.1	NE	6.7	NE	0.0	0.0	0.0	9.8	
14	18.9	24.7	13.5	2.3	E	5.6	ENE	7.9	ENE	0.0	0.0	0.0	10.4	
15	18.8	22.8	14.7	4.1	ENE	13.7	NNE	23.2	NNE	34.5	13.5	4.0	1.4	
16	15.6	17.1	13.9	5.9	NNW	13.3	NNE	21.0	NNE	27.5	11.0	2.5	0.0	
17	15.4	19.5	10.6	3.3	NE	6.5	NE	10.4	NE	0.0	0.0	0.0	7.1	
18	15.9	19.9	10.6	2.8	ENE	7.9	ENE	12.5	NE	0.0	0.0	0.0	5.5	
19	18.2	22.6	14.4	2.1	E	5.1	ENE	7.4	NE	0.0	0.0	0.0	4.6	
20	17.2	19.7	14.9	1.3	E	4.1	E	5.9	E	0.0	0.0	0.0	0.7	
前半旬	19.6	24.1	14.7	3.4	W					51.0			33.8	
後半旬	16.5	19.8	12.9	3.1	NE					27.5			17.9	
旬	18.0	21.9	13.8	3.2	E					78.5			51.7	
平年差/比	+0.9	-0.1	+0.9							191			96	

観測所名	出雲										10 以上積算気温			172
	気温()			風向・風速(m/s)						降水量(mm)			日照 (h)	
	平均	最高	最低	平均	最多	最大	風向	瞬間	風向	日計	1時間	10分		
11	24.0	26.9	20.1	3.1	SW	6.1	WSW	11.5	WSW	24.0	13.5	7.0	5.1	
12	18.4	22.2	10.6	2.8	WNW	5.7	NW	10.9	NW	0.0	0.0	0.0	6.3	
13	16.2	24.1	9.4	1.2	NE	4.5	NE	8.2	ENE	0.0	0.0	0.0	10.4	
14	18.0	26.4	12.2	1.7	ENE	3.5	NE	5.5	ENE	0.0	0.0	0.0	10.3	
15	17.9	23.7	11.9	3.3	NE	12.7	NE	20.2	NE	6.5	4.5	2.0	2.7	
16	15.4	16.9	12.2	5.1	N	10.5	NE	19.7	N	13.0	4.5	1.0	0.0	
17	13.2	19.5	6.8	1.9	ENE	6.5	ENE	11.0	ENE	0.0	0.0	0.0	7.7	
18	14.7	20.5	9.4	2.7	ENE	7.9	ENE	12.4	E	0.0	0.0	0.0	7.1	
19	17.3	23.2	13.0	1.4	ESE	3.7	NE	5.9	NE	0.0	0.0	0.0	4.7	
20	16.7	20.9	13.2	1.0	E	2.6	ENE	4.0	ENE	0.0	0.0	0.0	1.4	
前半旬	18.9	24.7	12.8	2.4	NE					30.5			34.8	
後半旬	15.5	20.2	10.9	2.4	ENE					13.0			20.9	
旬	17.2	22.4	11.9	2.4	ENE					43.5			55.7	
平年差/比	+0.8	+0.5	+0.6							114			103	

観測所名	大田										10 以上積算気温			176
	気温()			風向・風速(m/s)						降水量(mm)			日照 (h)	
	平均	最高	最低	平均	最多	最大	風向	瞬間	風向	日計	1時間	10分		
11	23.1	26.9	19.4	1.6	SE	4.3	ESE	8.4	W	15.0	9.5	3.0	5.2	
12	18.5	22.6	11.8	2.3	NW	5.4	NW	9.9	NW	0.0	0.0	0.0	7.3	
13	16.7	23.7	10.9	1.9	ESE	4.2	N	7.1	N	0.0	0.0	0.0	10.4	
14	19.0	27.6	11.7	1.2	SSE	3.8	SSE	7.1	SE	0.0	0.0	0.0	10.2	
15	19.2	24.6	14.6	3.3	NNE	10.8	NNE	23.7	NNE	12.0	7.0	2.0	2.3	
16	15.7	17.3	14.5	6.0	NNW	11	N	25.6	NNE	9.5	4.5	1.5	0.0	
17	13.8	19.5	7.8	1.7	SE	5.5	N	12.0	N	0.0	0.0	0.0	7.7	
18	15.1	21.5	8.8	1.9	SSE	4.7	NE	9.1	ENE	0.0	0.0	0.0	7.1	
19	17.7	21.6	14.2	1.4	SSE	3.2	SSE	5.3	SSE	0.0	0.0	0.0	3.8	
20	17.2	21.4	14.2	1.1	SE	2.6	SSE	5.6	SE	0.0	0.0	0.0	1.2	
前半旬	19.3	25.1	13.7	2.1	ESE					27.0			35.4	
後半旬	15.9	20.3	11.9	2.4	SE					9.5			19.8	
旬	17.6	22.7	12.8	2.2	SE					36.5			55.2	
平年差/比	+0.6	-0.1	+0.4							102			100	

地域気象観測旬報

2013年10月11日～20日 島根県 (68)
(3/5)

観測所名	掛合										10 以上積算気温			日照 (h)
	気温()			風向・風速(m/s)						降水量(mm)				
	平均	最高	最低	平均	最多	最大	風向	瞬間	風向	日計	1時間	10分		
11	23.0	27.0	19.7	2.4	SSE	5.3	SSE	10.9	S	8.5	2.0	1.0	4.6	
12	16.4	20.4	9.5	1.7	NNE	5.9	N	11.9	N	0.0	0.0	0.0	5.1	
13	14.5	22.5	8.4	0.8	SSE	2.9	NW	6.3	NW	0.0	0.0	0.0	8.5	
14	16.3	26.3	9.3	0.7	SSE	2.7	NNW	4.0	NW	0.0	0.0	0.0	8.4	
15	16.3	21.4	10.6	1.4	NNW	6.1	NNW	14.1	NW	22.5	10.5	2.5	0.8	
16	12.4	16.0	8.7	2.8	NNW	8.9	NNW	16.7	N	21.5	5.5	1.5	0.0	
17	10.9	17.3	5.7	0.8	NW	4.1	NNW	7.4	ENE	0.0	0.0	0.0	5.7	
18	12.3	19.1	5.9	0.7	SE	3.9	NW	6.5	NNW	0.0	0.0	0.0	5.1	
19	15.8	22.4	11.8	0.6	SSE	3.1	NNW	4.5	W	0.0	0.0	0.0	3.8	
20	15.4	18.7	12.0	0.4	SSE	1.8	NNW	3.3	E	0.0	0.0	0.0	0.0	
前半旬	17.3	23.5	11.5	1.4	SSE					31.0			27.4	
後半旬	13.4	18.7	8.8	1.1	NNW					21.5			14.6	
旬	15.3	21.1	10.2	1.2	SSE					52.5			42.0	
平年差/比	+0.7	+0.4	+0.6							124			99	

観測所名	横田										10 以上積算気温			日照 (h)
	気温()			風向・風速(m/s)						降水量(mm)				
	平均	最高	最低	平均	最多	最大	風向	瞬間	風向	日計	1時間	10分		
11	21.2	25.5	14.7	2.6	SW	5.6	SW	11.3	SSW	6.0	2.5	2.0	4.2	
12	15.0	19.2	7.8	2.3	W	6.3	W	11.0	WNW	0.0	0.0	0.0	7.8	
13	13.1	21.5	6.1	0.9	N	4	NNE	8.1	NNE	0.0	0.0	0.0	10.3	
14	15.9	26.7	7.7	0.6	NNE	2	ENE	3.6	WNW	0.0	0.0	0.0	10.3	
15	16.5	20.5	12.0	2.2	NE	9.1	NE	16.8	NE	19.5	10.0	2.0	0.6	
16	11.8	15.9	8.3	3.7	NNW	7.7	NNW	25.3	NNW	40.0	11.0	2.5	0.0	
17	9.9	15.8	5.3	1.4	NE	5.9	NE	10.3	NE	0.0	0.0	0.0	4.6	
18	11.1	18.0	4.0	1.1	ENE	4.4	ENE	7.7	E	0.0	0.0	0.0	6.2	
19	15.4	20.7	11.3	0.9	E	2.8	ENE	5.7	NE	0.0	0.0	0.0	2.6	
20	14.7	18.1	12.7	0.5	NE	2.5	WNW	3.6	WNW	2.5	1.0	0.5	0.2	
前半旬	16.3	22.7	9.7	1.7	SW					25.5			33.2	
後半旬	12.6	17.7	8.3	1.5	ENE					42.5			13.6	
旬	14.5	20.2	9.0	1.6	NE					68.0			46.8	
平年差/比	+0.7	+0.1	+0.5							166			96	

観測所名	赤名										10 以上積算気温			日照 (h)
	気温()			風向・風速(m/s)						降水量(mm)				
	平均	最高	最低	平均	最多	最大	風向	瞬間	風向	日計	1時間	10分		
11	19.1	23.7	14.3	0.9	S	2.4	SSE	6.4	SSW	19.0	5.5	3.0	2.4	
12	14.0	18.9	7.7	1.3	N	3.6	NNW	8.1	NW	0.0	0.0	0.0	4.7	
13	12.7	20.9	5.7	1.1	NNE	3.4	N	6.6	NNE	0.0	0.0	0.0	8.3	
14	15.2	22.9	7.9	0.8	SSE	2.7	SE	6.2	ESE	0.0	0.0	0.0	8.3	
15	15.5	20.1	11.1	1.5	N	6.8	N	14.1	N	4.5	2.0	0.5	0.6	
16	10.8	14.3	6.5	3.3	N	6.3	NNW	16.0	NNW	10.5	2.0	1.0	0.2	
17	9.2	16.8	3.7	1.1	N	3.6	N	7.7	NNE	0.0	0.0	0.0	5.6	
18	10.7	17.5	3.3	0.6	S	2.6	SSE	5.2	SE	0.0	0.0	0.0	5.7	
19	14.4	19.1	10.9	0.8	SE	3.4	SE	6.8	SSE	0.0	0.0	0.0	2.3	
20	14.0	16.5	11.5	0.2	SSW	1.1	NNE	2.5	NNW	0.0	0.0	0.0	0.0	
前半旬	15.3	21.3	9.3	1.1	N					23.5			24.3	
後半旬	11.8	16.8	7.2	1.2	N					10.5			13.8	
旬	13.6	19.1	8.3	1.2	N					34.0			38.1	
平年差/比	+0.4	-0.1	+0.3							103			90	

観測所名	川本										10 以上積算気温			日照 (h)
	気温()			風向・風速(m/s)						降水量(mm)				
	平均	最高	最低	平均	最多	最大	風向	瞬間	風向	日計	1時間	10分		
11	22.2	27.5	16.4	1.7	SW	5.9	S	11.2	SSE	25.5	15.0	8.5	5.2	
12	16.5	21.5	9.9	1.4	WSW	4	N	8.2	W	0.0	0.0	0.0	6.0	
13	15.0	23.7	9.3	0.9	ENE	3.3	NNW	6.4	NNW	0.0	0.0	0.0	9.0	
14	17.1	26.2	10.5	0.9	NE	2.5	E	4.5	E	0.0	0.0	0.0	9.7	
15	17.2	22.6	11.6	1.1	NNE	5.6	NNE	13.0	N	2.5	1.0	1.0	0.6	
16	13.1	16.5	10.0	2.0	N	6.8	N	16.6	N	16.5	3.5	1.0	0.0	
17	11.8	18.7	7.0	1.0	NNE	3.4	N	7.4	NNE	0.0	0.0	0.0	6.2	
18	12.4	19.7	7.5	0.8	N	2.3	NNE	4.4	WSW	0.0	0.0	0.0	4.8	
19	15.9	21.0	11.9	1.0	ENE	3.3	S	6.2	S	0.0	0.0	0.0	1.6	
20	16.1	18.9	13.9	0.6	ENE	1.5	NE	2.2	SE	0.5	0.5	0.5	0.1	
前半旬	17.6	24.3	11.5	1.2	NE					28.0			30.5	
後半旬	13.9	19.0	10.1	1.1	NNE					17.0			12.7	
旬	15.7	21.6	10.8	1.1	NNE					45.0			43.2	
平年差/比	+0.6	+0.1	+0.1							124			93	

地域気象観測旬報

2013年10月11日～20日 島根県 (68)
(4/5)

観測所名	浜田										10 以上積算気温			182
	気温()			風向・風速(m/s)						降水量(mm)			日照 (h)	
	平均	最高	最低	平均	最多	最大	風向	瞬間	風向	日計	1時間	10分		
11	24.0	27.0	19.8	5.5	SW	10.3	WSW	15.1	W	19.0	10.5	4.5	5.7	
12	19.3	23.1	13.4	3.7	N	8.8	WSW	12.9	WSW	0.0	0.0	0.0	7.1	
13	17.7	23.1	12.7	3.2	ENE	5.3	NE	9.7	NNE	0.0	0.0	0.0	10.6	
14	18.5	25.0	13.0	2.2	ENE	4.1	ENE	5.4	ENE	0.0	0.0	0.0	10.2	
15	19.0	23.6	15.4	5.0	NE	12.3	NE	25.3	ENE	16.0	8.0	3.5	1.4	
16	16.3	18.2	14.0	7.9	NNE	13.9	NNE	22.5	NNE	16.0	6.5	4.0	0.4	
17	15.1	19.8	11.2	3.7	ENE	7.1	ENE	11.0	NNE	0.0	0.0	0.0	7.9	
18	15.7	20.3	11.4	3.4	ENE	5.7	NE	8.0	ENE	0.0	0.0	0.0	5.1	
19	17.7	21.9	14.7	1.8	ENE	3.6	WSW	5.3	WSW	0.0	0.0	0.0	1.9	
20	18.4	21.8	15.9	2.1	ENE	4.4	E	6.2	ENE	0.0	0.0	0.0	1.7	
前半旬	19.7	24.4	14.9	3.9	ENE					35.0			35.0	
後半旬	16.6	20.4	13.4	3.8	ENE					16.0			17.0	
旬	18.2	22.4	14.2	3.9	ENE					51.0			52.0	
平年差/比	+0.6	+0.2	+0.7							151			91	

観測所名	瑞穂										10 以上積算気温			127
	気温()			風向・風速(m/s)						降水量(mm)			日照 (h)	
	平均	最高	最低	平均	最多	最大	風向	瞬間	風向	日計	1時間	10分		
11	19.9	25.8	13.2	1.3	WSW	4.5	S	10.2	SSW	13.5	4.5	2.0	4.5	
12	15.0	20.4	7.3	1.8	WNW	4.8	WNW	9.1	WNW	0.0	0.0	0.0	7.2	
13	12.6	22.2	4.7	0.6	ENE	3.9	ENE	6.0	NE	0.0	0.0	0.0	10.2	
14	14.6	25.2	6.7	0.8	ESE	3.7	E	7.5	ENE	0.0	0.0	0.0	8.4	
15	14.7	20.1	8.6	0.9	NNE	3.9	N	10.5	WNW	1.5	1.0	0.5	0.5	
16	11.5	15.1	9.1	2.4	N	5.7	NNE	16.9	N	9.5	2.0	0.5	0.2	
17	9.8	17.2	3.4	0.9	ENE	4.2	ENE	8.6	ENE	0.0	0.0	0.0	6.9	
18	10.0	17.4	3.0	0.7	E	3.9	E	7.3	E	0.0	0.0	0.0	5.2	
19	14.4	19.3	10.3	1.0	ESE	3.7	E	6.1	ESE	0.0	0.0	0.0	0.9	
20	13.8	16.8	9.4	0.3	ESE	1.3	SSE	2.4	SE	0.5	0.5	0.5	0.0	
前半旬	15.4	22.7	8.1	1.1	WNW					15.0			30.8	
後半旬	11.9	17.2	7.0	1.1	N					10.0			13.2	
旬	13.6	20.0	7.6	1.1	WNW					25.0			44.0	
平年差/比	+0.2	-0.2	-0.3							75			88	

観測所名	弥栄										10 以上積算気温			141
	気温()			風向・風速(m/s)						降水量(mm)			日照 (h)	
	平均	最高	最低	平均	最多	最大	風向	瞬間	風向	日計	1時間	10分		
11	20.4	24.2	18.2	1.5	S	3.3	S	9.0	SSE	14.0	4.5	2.5	5.2	
12	14.5	20.0	6.9	1.6	N	5.7	NNE	10.1	NNE	0.0	0.0	0.0	6.4	
13	12.9	20.8	5.5	1.7	N	4.5	N	6.8	N	0.0	0.0	0.0	10.0	
14	15.8	26.0	7.4	1.1	N	2.8	N	5.1	SE	0.0	0.0	0.0	10.0	
15	15.2	21.5	9.2	3.3	N	12.7	N	24.2	NNE	16.0	5.5	1.5	0.9	
16	11.2	14.3	8.5	5.2	N	11.9	N	21.3	NNE	31.0	8.0	3.0	0.1	
17	10.7	17.1	5.3	1.3	NNE	3.8	N	8.0	NE	0.0	0.0	0.0	7.1	
18	11.4	17.6	4.9	1.1	N	3.6	SE	6.2	SE	0.0	0.0	0.0	6.1	
19	14.4	19.5	10.4	1.0	N	3.2	SE	7.2	SE	0.5	0.5	0.5	1.3	
20	14.4	19.0	10.8	0.7	N	2.4	NNE	5.0	NE	0.5	0.5	0.5	1.0	
前半旬	15.8	22.5	9.4	1.8	N					30.0			32.5	
後半旬	12.4	17.5	8.0	1.9	N					32.0			15.6	
旬	14.1	20.0	8.7	1.9	N					62.0			48.1	
平年差/比	+0.4	+0.2	+0.6							142			93	

観測所名	高津										10 以上積算気温			173
	気温()			風向・風速(m/s)						降水量(mm)			日照 (h)	
	平均	最高	最低	平均	最多	最大	風向	瞬間	風向	日計	1時間	10分		
11	23.1	27.4	19.3	3.9	S	8.2	SSE	11.8	SSE	6.5	3.5	2.0		
12	18.4	21.7	11.7	3.5	NW	8.1	NW	11.8	NW	0.0	0.0	0.0		
13	16.5	22.7	11.2	3.3	SSE	5.4	SSE	7.7	NNE	0.0	0.0	0.0		
14	17.6	23.3	12.2	2.5	SSE	4.8	SSE	6.2	SSE	0.0	0.0	0.0		
15	18.2	21.9	13.3	4.8	SSE	13.4	NNE	22.1	N	15.0	7.5	2.0		
16	16.3	18.4	15.0	6.3	N	12.1	N	22.1	NNE	7.5	8.0	1.5		
17	14.4	19.1	8.8	3.1	NE	5.2	E	9.3	NNE	0.0	0.0	0.0		
18	14.0	19.7	8.1	2.1	SSE	4.1	SSE	5.7	SSE	0.0	0.0	0.0		
19	16.7	20.7	13.2	2.4	SSE	4.4	SSE	6.2	S	0.0	0.0	0.0		
20	17.9	21.2	15.1	2.1	SSE	3.5	SSE	6.2	NNE	0.0	0.0	0.0		
前半旬	18.8	23.4	13.5	3.6	SSE					21.5				
後半旬	15.9	19.8	12.0	3.2	SSE					7.5				
旬	17.3	21.6	12.8	3.4	SSE					29.0				
平年差/比	0.0	-0.8	-0.1							118				

地域気象観測旬報

2013年10月11日～20日 島根県 (68)
(5/5)

観測所名	益田										10 以上積算気温			182
	気温()			風向・風速(m/s)						降水量(mm)			日照 (h)	
	平均	最高	最低	平均	最多	最大	風向	瞬間	風向	日計	1時間	10分		
11	24.3	28.8	20.7	2.2	SW	4.7	S	8.6	S	9.0	5.5	2.5	5.3	
12	19.4	23.6	12.7	2.1	NW	3.6	N	7.7	N	0.0	0.0	0.0	7.1	
13	17.5	25.0	11.5	1.9	S	3.9	N	8.0	NNE	0.0	0.0	0.0	10.1	
14	18.6	25.8	12.4	1.1	SE	2.4	N	4.1	N	0.0	0.0	0.0	9.8	
15	18.6	22.9	13.8	2.5	NNE	8.7	NNE	21.6	NNE	20.0	7.0	2.0	0.8	
16	16.7	18.8	12.9	5.0	N	8.3	N	18.2	NNW	16.0	7.5	2.5	0.2	
17	15.6	21.4	10.6	2.0	ESE	4.3	NNE	8.5	N	0.0	0.0	0.0	9.2	
18	15.0	21.4	8.8	1.1	ESE	2.4	NE	4.3	NE	0.0	0.0	0.0	5.8	
19	17.5	21.6	14.1	1.0	SSE	2.7	SW	4.7	WSW	0.0	0.0	0.0	0.3	
20	18.9	22.7	15.6	1.1	SSE	2.5	N	4.7	N	0.0	0.0	0.0	1.8	
前半旬	19.7	25.2	14.2	2.0	S					29.0			33.1	
後半旬	16.7	21.2	12.4	2.0	N					16.0			17.3	
旬	18.2	23.2	13.3	2.0	N					45.0			50.4	
平年差/比	+0.7	+0.3	+0.6							135			89	

観測所名	津和野										10 以上積算気温			159
	気温()			風向・風速(m/s)						降水量(mm)			日照 (h)	
	平均	最高	最低	平均	最多	最大	風向	瞬間	風向	日計	1時間	10分		
11	22.0	27.1	17.5	2.4	SSW	5.5	SSW	9.4	SSW	16.0	6.0	1.5	4.6	
12	16.4	23.0	10.3	1.6	NNE	4.6	NNE	9.2	NE	0.0	0.0	0.0	4.9	
13	15.0	24.2	8.2	1.1	S	3.6	NNE	7.2	NNE	0.0	0.0	0.0	8.8	
14	17.0	28.8	9.5	0.7	S	2.7	N	4.2	NNW	0.0	0.0	0.0	8.7	
15	16.1	20.4	11.2	1.8	N	8.6	NNE	16.2	NNE	18.0	6.5	1.5	0.0	
16	13.7	16.6	9.7	3.0	NNE	8	NNE	21.0	NNE	38.0	11.0	4.0	0.5	
17	13.0	20.0	7.5	1.1	N	3.7	N	7.9	N	0.0	0.0	0.0	8.6	
18	12.8	19.9	7.3	0.7	SE	2.3	N	4.6	NNW	0.0	0.0	0.0	3.7	
19	15.8	20.9	11.8	0.8	S	3.7	SSW	5.8	SSW	0.0	0.0	0.0	0.1	
20	17.2	21.7	14.7	0.8	SSW	2.8	N	4.6	NNE	0.0	0.0	0.0	1.5	
前半旬	17.3	24.7	11.3	1.5	S					34.0			27.0	
後半旬	14.5	19.8	10.2	1.3	NNE					38.0			14.4	
旬	15.9	22.3	10.8	1.4	S					72.0			41.4	
平年差/比	+0.2	-0.2	+0.2							190			90	

観測所名	吉賀										10 以上積算気温			149
	気温()			風向・風速(m/s)						降水量(mm)			日照 (h)	
	平均	最高	最低	平均	最多	最大	風向	瞬間	風向	日計	1時間	10分		
11	21.0	26.0	15.4	2.0	SSW	6.9	SSW	11.5	SW	30.5	8.0	2.0	4.8	
12	15.7	19.8	8.7	4.3	ENE	9.7	ENE	16.8	NNE	0.0	0.0	0.0	6.7	
13	13.5	22.4	7.2	1.3	ENE	5.6	ENE	9.8	ENE	0.0	0.0	0.0	8.6	
14	16.0	26.1	8.5	1.2	WSW	5.2	WSW	8.4	SW	0.0	0.0	0.0	8.6	
15	15.6	19.4	10.5	2.5	NE	8	NE	16.5	NE	3.0	2.0	0.5	0.0	
16	12.8	16.2	8.5	5.2	NNE	12.8	ENE	24.0	E	18.0	4.5	1.5	0.4	
17	11.6	19.3	6.9	1.2	NE	5.3	ENE	9.0	ENE	0.0	0.0	0.0	7.9	
18	12.0	18.1	6.7	0.9	NE	4.1	WSW	6.6	SW	0.0	0.0	0.0	2.7	
19	15.4	19.5	11.7	1.0	SW	3.7	SW	7.1	WSW	1.0	0.5	0.5	0.0	
20	15.6	19.3	12.0	1.1	NE	3.5	NE	5.5	NNE	1.0	0.5	0.5	0.3	
前半旬	16.4	22.7	10.1	2.3	ENE					33.5			28.7	
後半旬	13.5	18.5	9.2	1.9	NE					20.0			11.3	
旬	14.9	20.6	9.6	2.1	NE					53.5			40.0	
平年差/比	//	//	//							//			//	

地域雨量観測旬報

2013年10月11日～20日 島根県 (68)

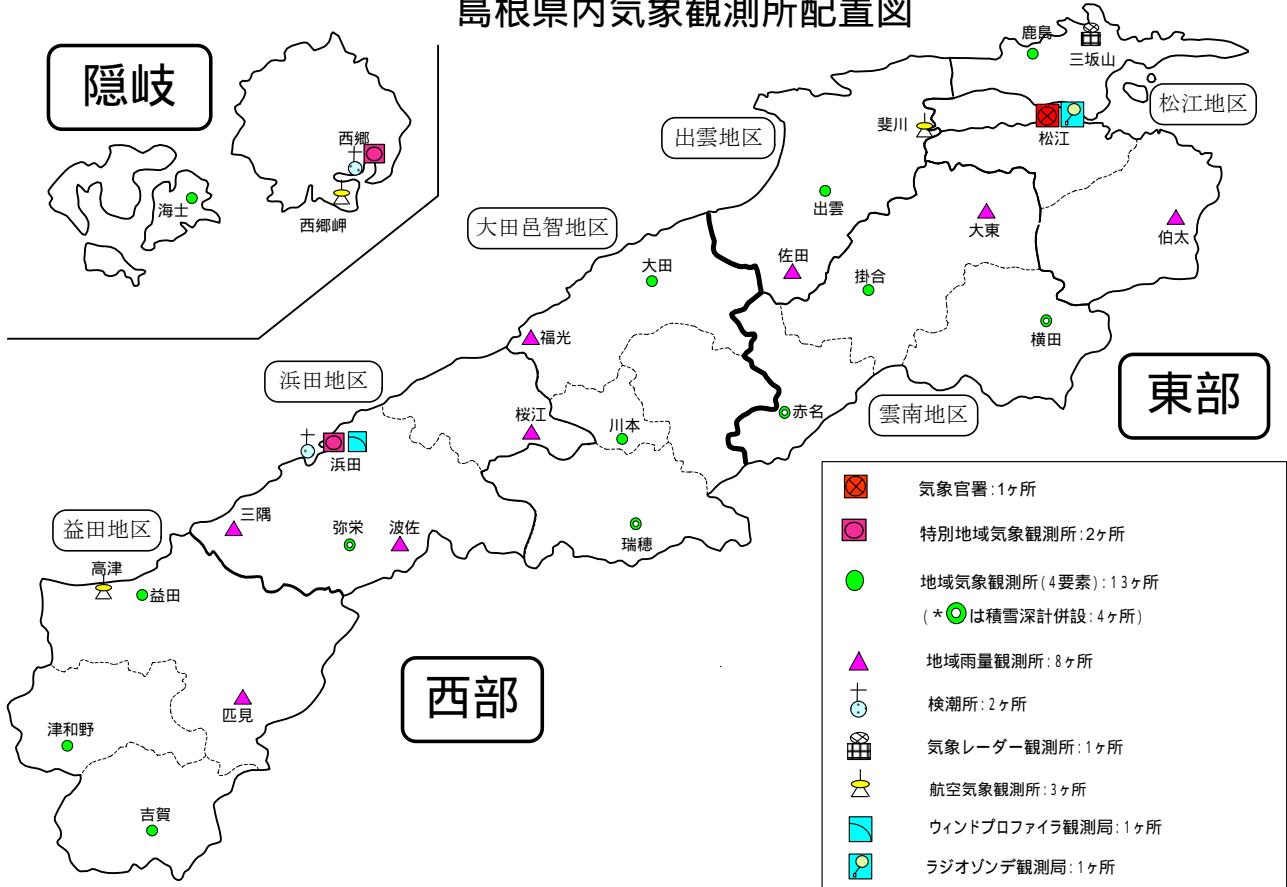
(1/1)

観測所名	大東				伯太				佐田				福光				桜江				三隅			
	降水量(mm)				降水量(mm)				降水量(mm)				降水量(mm)				降水量(mm)				降水量(mm)			
	日計	平年比	最大1時間	最大10分間	日計	平年比	最大1時間	最大10分間	日計	平年比	最大1時間	最大10分間	日計	平年比	最大1時間	最大10分間	日計	平年比	最大1時間	最大10分間	日計	平年比	最大1時間	最大10分間
11	12.5		6.0	3.0	4.0		1.5	0.5	39.0		22.0	8.0	16.0		10.0	4.0	19.0		14.0	8.5	9.0		4.0	1.5
12	0.0		0.0	0.0	0.0		0.0	0.0	0.0		0.0	0.0	0.0		0.0	0.0	0.0		0.0	0.0	0.0		0.0	0.0
13	0.0		0.0	0.0	0.0		0.0	0.0	0.0		0.0	0.0	0.0		0.0	0.0	0.0		0.0	0.0	0.0		0.0	0.0
14	0.0		0.0	0.0	0.0		0.0	0.0	0.0		0.0	0.0	0.0		0.0	0.0	0.0		0.0	0.0	0.0		0.0	0.0
15	23.0		8.0	2.0	17.5		10.5	3.0	29.0		7.5	2.0	15.0		5.5	1.5	6.5		2.0	1.0	17.0		6.5	2.5
半旬計/最大	35.5	182	8.0	3.0	21.5	97	10.5	3.0	68.0	308	22.0	8.0	31.0	164	10.0	4.0	25.5	120	14.0	8.5	26.0	140	6.5	2.5
16	21.5		6.5	2.5	33.5		10.5	3.5	24.0		7.5	2.0	13.0		4.5	1.0	25.0		8.0	3.0	12.0		7.5	2.0
17	0.0		0.0	0.0	0.0		0.0	0.0	0.0		0.0	0.0	0.0		0.0	0.0	0.0		0.0	0.0	0.0		0.0	0.0
18	0.0		0.0	0.0	0.0		0.0	0.0	0.0		0.0	0.0	0.0		0.0	0.0	0.0		0.0	0.0	0.0		0.0	0.0
19	0.0		0.0	0.0	0.0		0.0	0.0	0.0		0.0	0.0	0.0		0.0	0.0	0.5		0.5	0.5	0.0		0.0	0.0
20	0.0		0.0	0.0	1.0		0.5	0.5	0.0		0.0	0.0	0.0		0.0	0.0	0.0		0.0	0.0	0.0		0.0	0.0
半旬計/最大	21.5	111	6.5	2.5	34.5	165	10.5	3.5	24.0	110	7.5	2.0	13.0	75	4.5	1.0	25.5	125	8.0	3.0	12.0	77	7.5	2.0
旬計	57.0	147			56.0	131			92.0	212			44.0	118			51.0	121			38.0	116		
旬最大	23.0		8.0	3.0	33.5		10.5	3.5	39.0		22.0	8.0	16.0		10.0	4.0	25.0		14.0	8.5	17.0		7.5	2.5
起日	15		15	11	16		16	16	11		11	11	11		11	11	16		11	11	15		16	15

観測所名	波佐				匹見																			
	降水量(mm)				降水量(mm)				降水量(mm)				降水量(mm)				降水量(mm)				降水量(mm)			
	日計	平年比	最大1時間	最大10分間	日計	平年比	最大1時間	最大10分間	日計	平年比	最大1時間	最大10分間	日計	平年比	最大1時間	最大10分間	日計	平年比	最大1時間	最大10分間	日計	平年比	最大1時間	最大10分間
11	21.5		11.0	6.0	15.0		5.0	1.0																
12	0.0		0.0	0.0	0.0		0.0	0.0																
13	0.0		0.0	0.0	0.0		0.0	0.0																
14	0.0		0.0	0.0	0.0		0.0	0.0																
15	15.0		5.0	1.5	8.0		3.5	1.0																
半旬計/最大	36.5	155	11.0	6.0	23.0	124	5.0	1.0																
16	38.5		7.5	2.5	35.5		7.0	2.5																
17	0.0		0.0	0.0	0.0		0.0	0.0																
18	0.0		0.0	0.0	0.0		0.0	0.0																
19	0.0		0.0	0.0	0.0		0.0	0.0																
20	0.5		0.5	0.5	1.0		0.5	0.5																
半旬計/最大	39.0	171	7.5	2.5	36.5	216	7.0	2.5																
旬計	75.5	167			59.5	173																		
旬最大	38.5		11.0	6.0	35.5		7.0	2.5																
起日	16		11	11	16		16	16																

-) : 統計値を求める対象となる資料の一部が欠けているが、その範囲が許容の範囲内の値。
-] : 統計値を求める対象となる資料が、許容する範囲内の資料数を満たさず、十分な信頼を保証できない値。
- x : 統計値を求める対象となる資料が、参考値もしくは欠測により全く統計値を求めることができない。

島根県内気象観測所配置図



平成25年4月1日現在

島根県地域気象観測所（アメダス）所在地一覧表

観測所	気温	降水量	日照	風向 風速	積雪	所在地	緯度	経度	海面上 の高さ
西郷	○	○	○	○	○	隠岐郡隠岐の島町西町大城ノ一（西郷特別地域気象観測所）	36°12.2'	133°20.0'	27m
西郷岬	○	○		○		隠岐郡隠岐の島町岬町（隠岐航空気象観測所）	36°10.7'	133°19.4'	80m
海士	○	○	○	○		隠岐郡海士町海士	36°05.8'	133°05.8'	3m
鹿島	○	○	○	○		松江市鹿島町北講武	35°31.2'	133°01.3'	5m
斐川	○	○		○		出雲市斐川町沖州（出雲航空気象観測所）	35°24.8'	132°53.4'	2m
松江	○	○	○	○	○	松江市西津田（松江地方气象台）	35°27.4'	133°03.9'	17m
出雲	○	○	○	○		出雲市芦渡町	35°19.9'	132°43.8'	20m
大東		○				雲南市大東町下阿用	35°19.1'	132°57.9'	56m
伯太		○				安来市伯太町母里	35°21.0'	133°16.4'	23m
佐田		○				出雲市佐田町大呂	35°13.3'	132°43.4'	100m
大田	○	○	○	○		大田市大田町大田	35°11.4'	132°29.8'	30m
掛合	○	○	○	○		雲南市掛合町掛合	35°11.8'	132°48.9'	215m
横田	○	○	○	○	○	仁多郡奥出雲町稲原	35°10.4'	133°06.2'	369m
福光		○				大田市温泉津町福光	35°04.2'	132°20.0'	8m
赤名	○	○	○	○	○	飯石郡飯南町下赤名	35°00.1'	132°42.7'	444m
桜江		○				江津市桜江町川戸	34°57.2'	132°20.0'	32m
川本	○	○	○	○		邑智郡川本町川本	34°58.6'	132°29.5'	132m
浜田	○	○	○	○		浜田市大辻町（浜田特別地域気象観測所）	34°53.8'	132°04.2'	19m
瑞穂	○	○	○	○	○	邑智郡邑南町淀原	34°51.2'	132°31.8'	327m
三隅		○				浜田市三隅町三隅	34°47.3'	131°57.5'	11m
弥栄	○	○	○	○	○	浜田市弥栄町長安本郷	34°46.6'	132°06.5'	380m
波佐		○				浜田市金城町波佐	34°46.8'	132°11.8'	370m
高津	○	○		○		益田市内田町（石見航空気象観測所）	34°40.5'	131°47.4'	54m
益田	○	○	○	○		益田市あけぼの東町	34°40.6'	131°50.6'	4m
匹見		○				益田市匹見町匹見	34°34.3'	132°01.0'	259m
津和野	○	○	○	○		鹿足郡津和野町森村	34°27.7'	131°46.2'	165m
吉賀	○	○	○	○		鹿足郡吉賀町七日市	34°23.5'	131°53.6'	250m

中国地方 1か月予報

(10月19日から11月18日までの天候見通し)

平成25年10月18日
広島地方気象台発表

<予想される向こう1か月の天候>

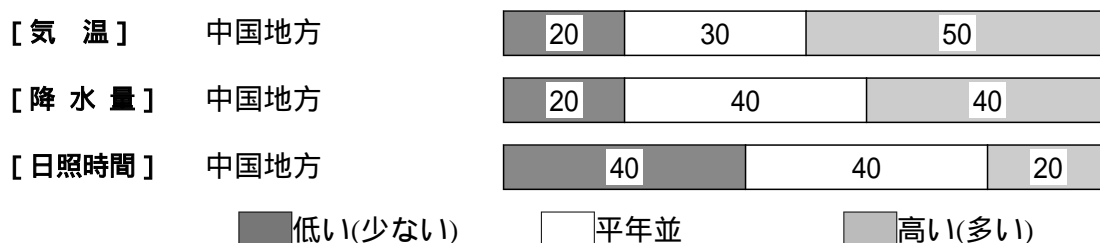
向こう1か月の出現の可能性が最も大きい天候と、特徴のある気温、降水量等の確率は以下のとおりです。

天気は数日の周期で変わりますが、期間のはじめは、平年に比べ曇りや雨の日が多いでしょう。その後は、平年と同様に晴れの日が多いでしょう。

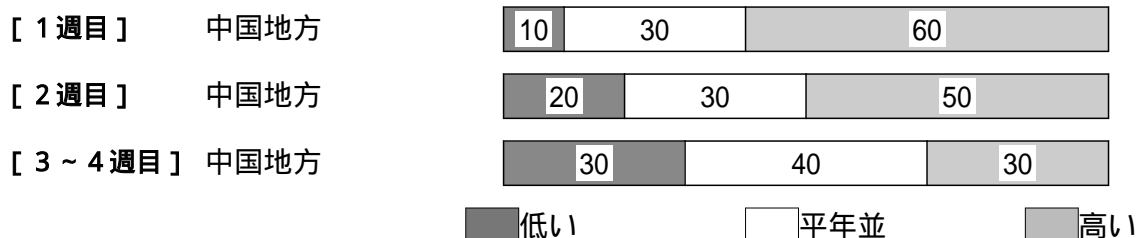
向こう1か月の平均気温は、高い確率50%です。降水量は、平年並または多い確率ともに40%です。日照時間は、平年並または少ない確率ともに40%です。

週別の気温は、1週目は、高い確率60%です。2週目は、高い確率50%です。

<向こう1か月の気温、降水量、日照時間の各階級の確率(%)>



<気温経過の各階級の確率(%)>



<予報の対象期間>

1か月 : 10月19日(土)~11月18日(月)
1週目 : 10月19日(土)~10月25日(金)
2週目 : 10月26日(土)~11月1日(金)
3~4週目 : 11月2日(土)~11月15日(金)

<次回発表予定等>

1か月予報 : 毎週金曜日 14時30分 次回は10月25日
3か月予報 : 10月24日(木) 14時

< 参考資料（平年並の範囲等） >

(1) 30 年平均値（向こう 1 か月の平均気温、降水量、日照時間と 1 週目、2 週目、3 ~ 4 週目の平均気温）

	気 温 ()	降 水 量 (mm)	日照時間 (時間)	気 温()		
				1 週目	2 週目	3 ~ 4 週目
松江	13.7	128.6	140.3	15.6	14.4	12.9
西郷	13.6	121.2	138.5	15.3	14.2	13.0
浜田	14.7	102.5	145.0	16.3	15.3	14.0
鳥取	13.6	150.4	133.8	15.4	14.3	12.9
米子	13.9	127.0	141.4	15.7	14.6	13.2
境	14.1	147.7	138.1	16.0	14.8	13.3
広島	14.9	73.0	172.0	17.0	15.7	14.0
呉	15.5	71.6	167.3	17.5	16.3	14.7
福山	14.0	62.5	170.4	16.1	14.8	13.1
岡山	14.7	62.1	166.7	16.8	15.4	13.8
津山	11.7	70.2	137.6	13.9	12.5	10.8

なお、気温、降水量、日照時間の「平年並」の範囲は、地点ごとに幾分違いはありますが、下に示した地域平均の「平年並」の範囲を参考にしてください。

(2) 1981 ~ 2010 年のデータに基づいた向こう 1 か月地域平均の気温、降水量、日照時間の平年差（比）の「平年並」の範囲は次のとおりです。

	気温平年差()	降水量平年比(%)	日照時間平年比(%)
中国地方	-0.1 ~ +0.6	71 ~ 111	94 ~ 108
山陰	-0.1 ~ +0.6	73 ~ 119	96 ~ 108
山陽	-0.2 ~ +0.6	63 ~ 109	95 ~ 108

(3) この予報期間の 1 週目、2 週目、3 ~ 4 週目の地域平均の気温平年差の「平年並」の範囲は次のとおりです。

	1 週目	2 週目	3 ~ 4 週目
中国地方	-0.5 ~ +0.4	-0.4 ~ +0.7	-0.4 ~ +0.8
山陰	-0.5 ~ +0.4	-0.4 ~ +0.6	-0.4 ~ +0.8
山陽	-0.6 ~ +0.5	-0.5 ~ +0.7	-0.4 ~ +0.9

< 参考資料（利用上の注意） >

(1) 気温（降水量）等は、「低い（少ない）」「平年並」「高い（多い）」の 3 つの階級で予報します。階級の幅は、1981 ~ 2010 年の 30 年間に於ける各階級の出現率が等分（それぞれ 33%）となるように決めてあります（気候的出現率と呼びます）。

(2) 予報する確率の数値は、それぞれの階級が出現する可能性の大きさを表しています。予測資料の信頼性が大きい場合には気候的出現率から大きく隔たった 10% 以下や 60% 以上の確率を付けられますが、特定の階級を強調できない場合には気候的出現率と同じかそれと同程度（30%、40%）の確率しか付けられません。

(3) 晴れや雨などの天気日数は、平年の日数よりも多い（少ない）場合は「平年に比べて多い（少ない）」、また平年の日数と同程度に多い（少ない）場合には「平年と同様に多い（少ない）」と表現します。なお、単に多い（少ない）と表現した場合には対象期間の 2 分の 1 より多い（少ない）ことを意味します。