

島根県農業気象速報

平成25年1月下旬

島根県
松江地方気象台

平成25年2月1日発行

気象概況 平成 25 年 1 月下旬

25 日から 28 日は冬型の気圧配置となり、雪の降る天気となった。期間の終わりは、高気圧に覆われて晴れた日もあった。

日付	天気概況	松江(06 時～18 時)	松江(18 時～翌 06 時)
21 日	気圧の谷の影響を受ける	曇後雨、あられを伴う	雨一時曇
22 日	低気圧が本州南岸沿いを東北東進	雨後時々曇	曇時々雨
23 日	気圧の谷の影響を受ける	曇一時雨	曇時々雨一時晴
24 日	気圧の谷や寒気の影響を受ける	曇時々雨、雷・あられを伴う	曇時々雨、大風・雷を伴う
25 日	寒冷前線の通過後、冬型の気圧配置となる	曇時々雪一時晴、大風を伴う	曇一時雪
26 日	冬型の気圧配置が続く	雪時々曇	雪一時曇、あられを伴う
27 日	冬型の気圧配置が続く	雪時々曇一時晴	雪一時あられ、大風を伴う
28 日	次第に冬型の気圧配置が緩む	雪時々曇一時みぞれ、あられを伴う	曇時々晴
29 日	高気圧に覆われるが、寒気の影響を受ける	曇後一時晴	曇後一時雨
30 日	朝鮮半島の高気圧に覆われる	曇時々晴	曇時々晴
31 日	日本海の高気圧に覆われる	晴後一時薄曇	晴

気象官署・特別地域気象観測所の観測値(1 月下旬)

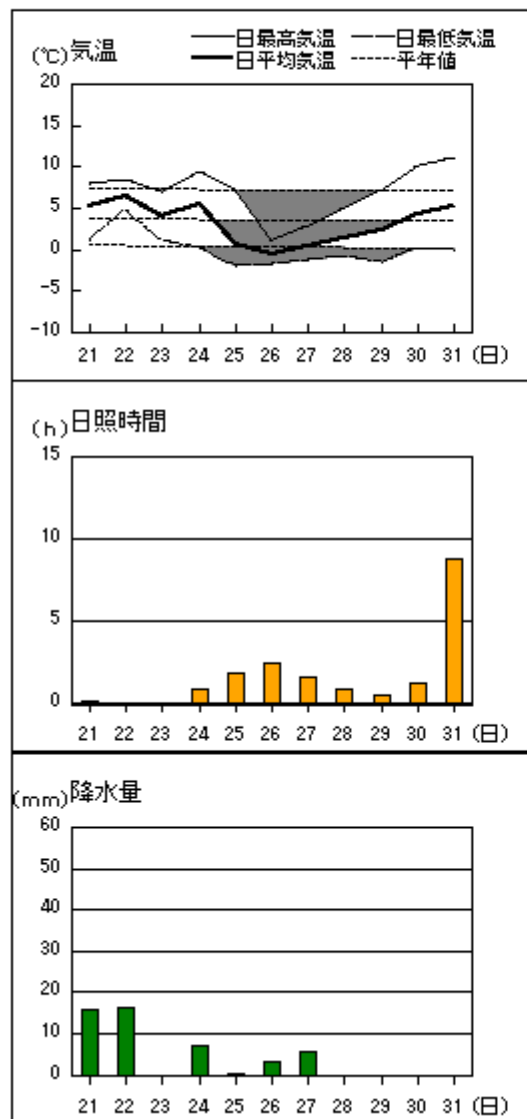
要素	気温()						降水量(mm)		日照時間(h)	
	平均		最高		最低					
	本年	平年	本年	平年	本年	平年	本年	平年	本年	平年
松江	3.8	3.7	7.5	7.5	0.9	0.6	43.5	51.9	23.7	24.5
浜田	5.5	5.3	9.8	8.5	2.1	2.3	29.0	30.0	28.4	22.7
西郷	3.2	3.5	7.0	7.1	-0.1	0.3	48.5	48.2	18.4	27.1

平均気温は、全域「平年並」。降水量は、全域「平年並」。日照時間は、松江・浜田「平年並」、西郷「少ない」。

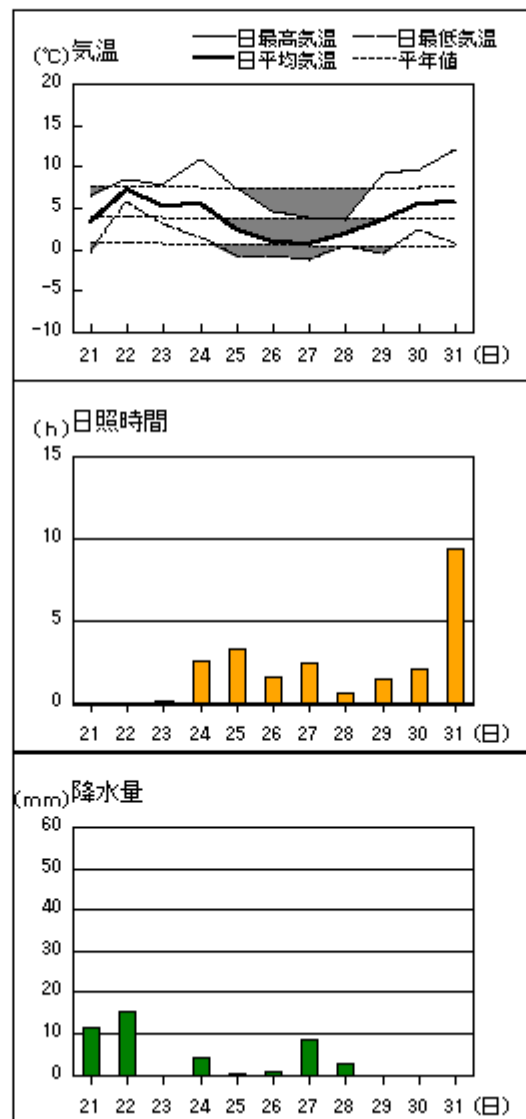
注：地上気象観測における平年の統計期間は、松江、浜田、西郷とも 1981～2010 年の 30 年間である。

アメダス 気象経過図：2013年1月21日-2013年1月31日

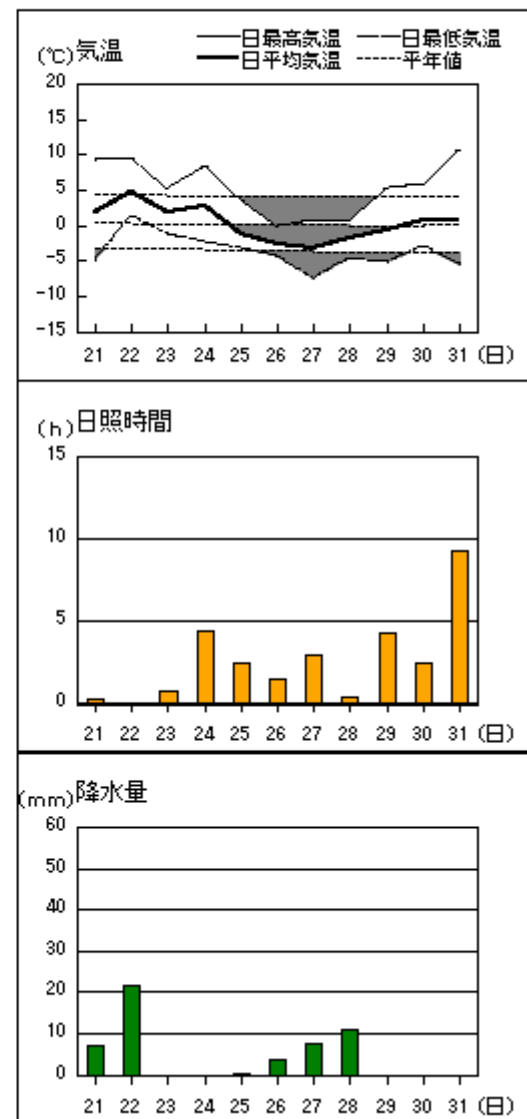
西郷



松江

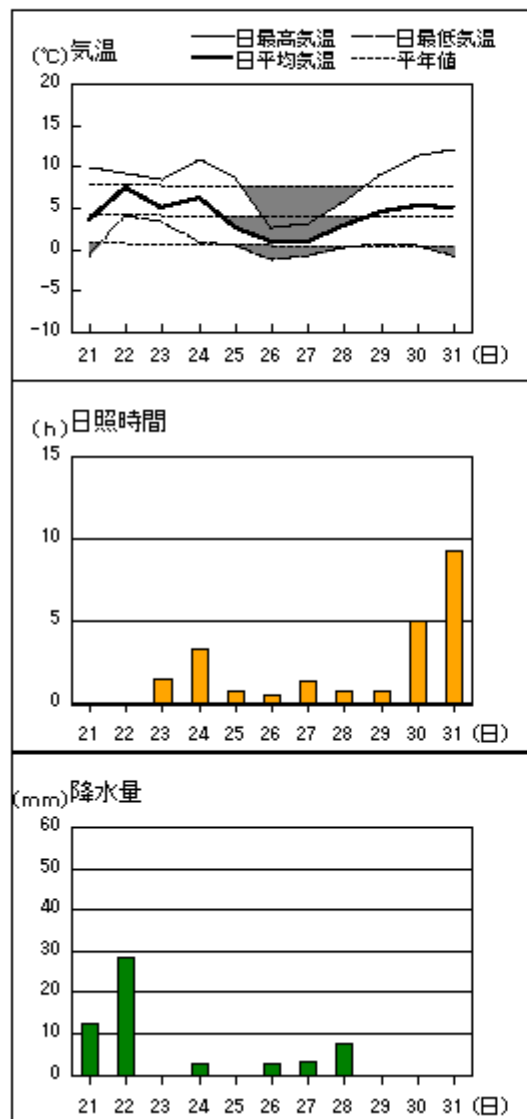


横田

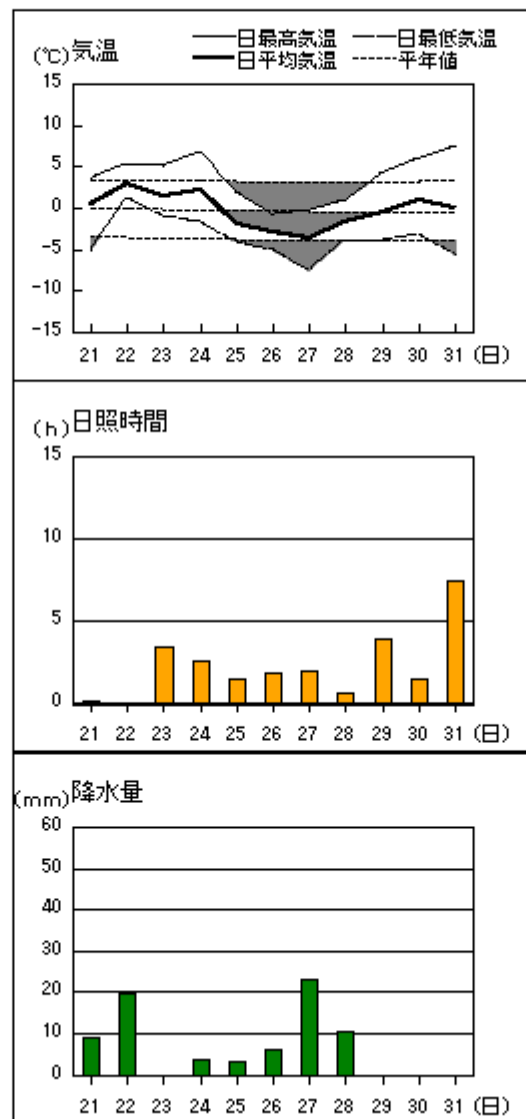


アメダス 気象経過図：2013年1月21日-2013年1月31日

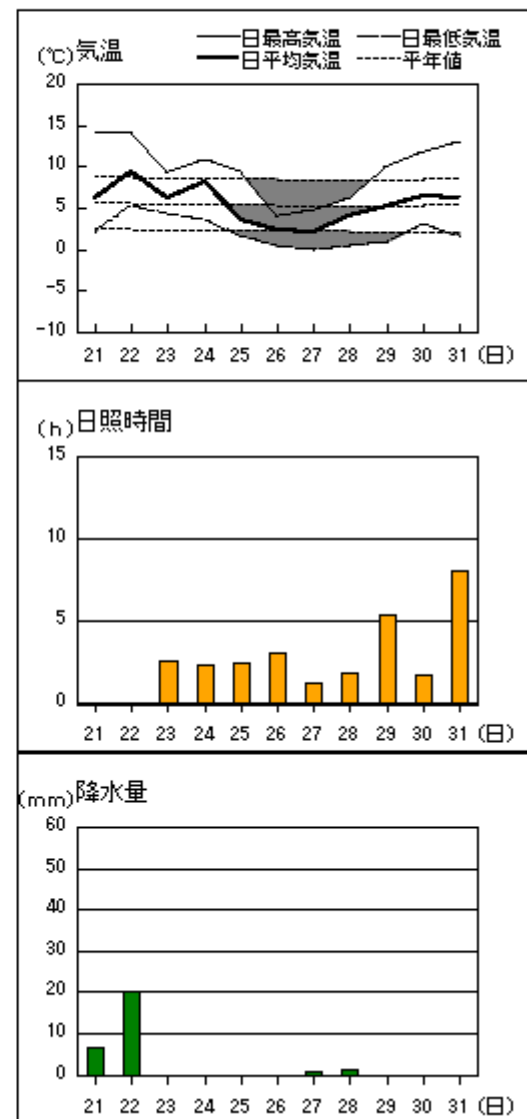
出雲



赤名

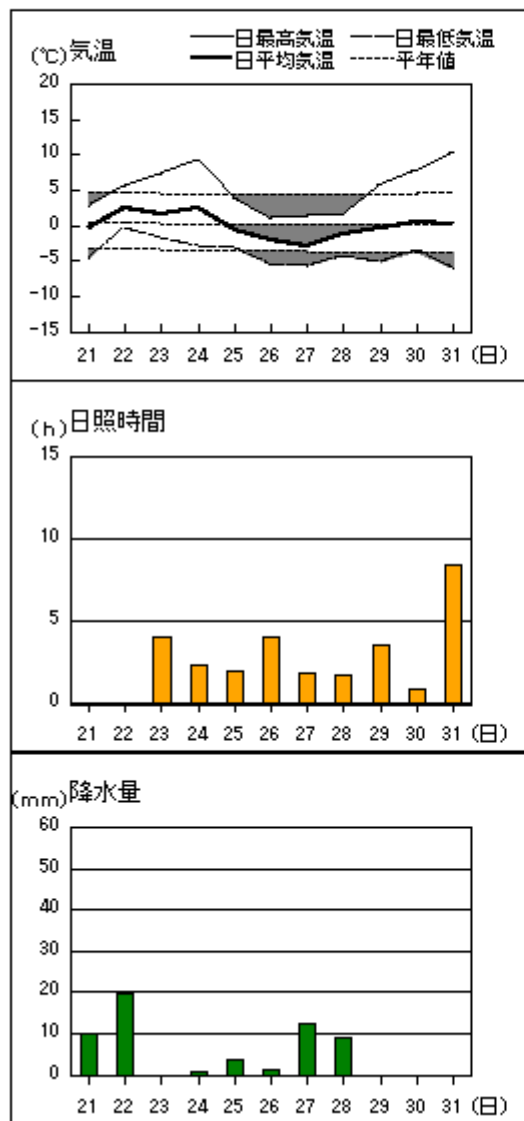


浜田

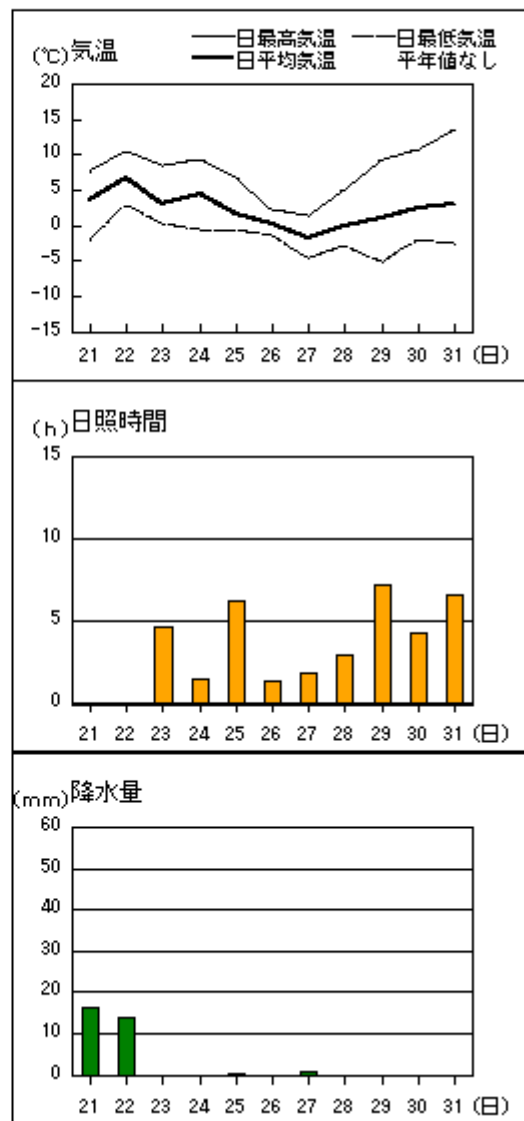


アメダス 気象経過図：2013年1月21日-2013年1月31日

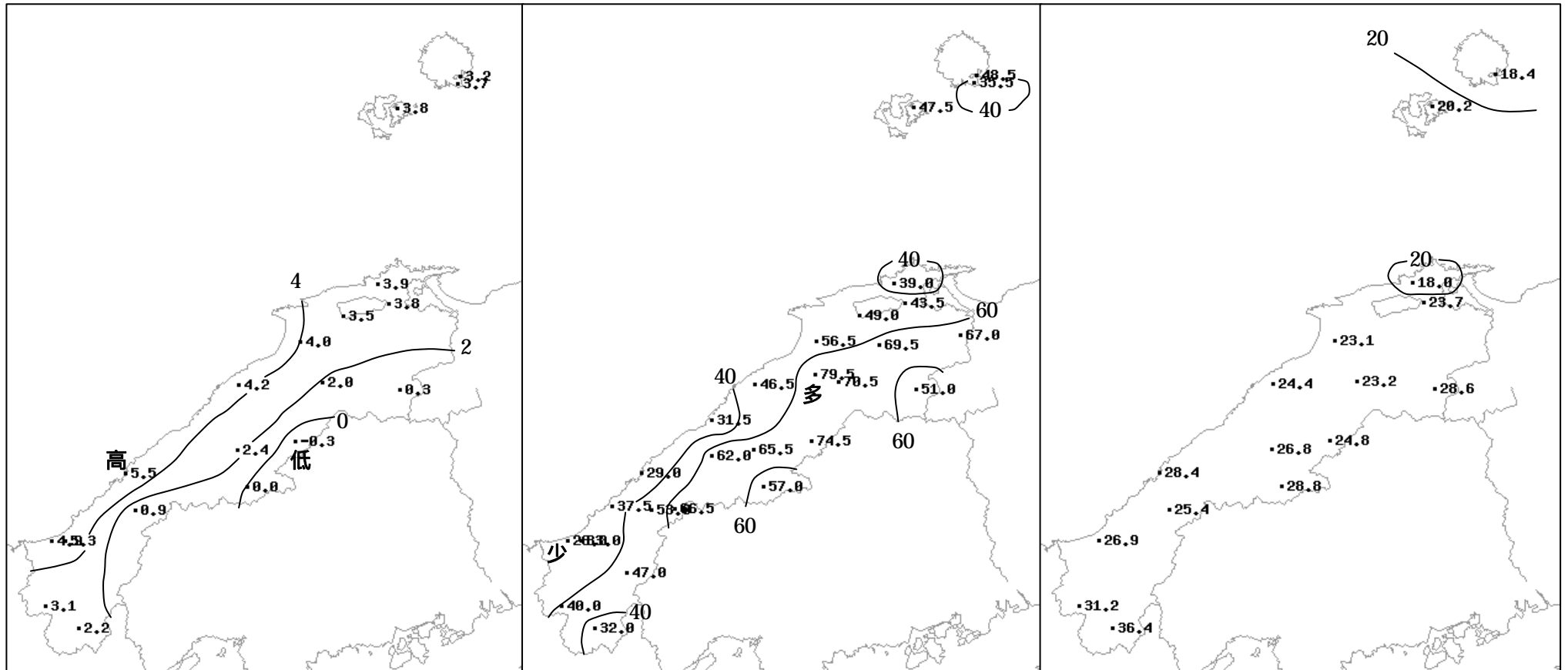
瑞穂



吉賀



2013年（平成25年）1月下旬の気象分布図



平均気温 ()

降水量 (mm)

日照時間 (h)

地域気象観測旬報

2013年1月21日～31日 島根県 (68)
(1/5)

観測所名	西郷										10 以上積算気温			日照 (h)
	気温()			風向・風速(m/s)						降水量(mm)				
	平均	最高	最低	平均	最多	最大	風向	瞬間	風向	日計	1時間	10分		
21	5.2	8.0	1.1	3.2	E	6.8	SSE	9.9	E	16.0	3.0	1.0	0.1	
22	6.4	8.3	4.7	3.1	N	5.7	NNW	10.3	NNW	16.5	4.0	1.0	0.0	
23	4.1	7.0	1.2	1.9	NW	3.8	NW	5.9	NW	0.0	0.0	0.0	0.0	
24	5.5	9.4	0.1	4.5	W	10.7	WSW	20.5	W	7.0	4.5	4.0	0.9	
25	0.6	7.1	-2.1	7.9	WNW	10.8	WNW	20.1	W	0.5	1.0	0.5	1.9	
26	-0.5	1.0	-1.8	5.3	WNW	10	WNW	17.9	W	3.0	1.5	0.5	2.5	
27	0.4	2.9	-1.4	3.1	W	10	WSW	14.3	NNW	5.5	2.5	1.5	1.6	
28	1.4	5.0	-0.9	2.6	NW	7.2	NW	12.3	NNW	0.0	0.0	0.0	0.9	
29	2.3	7.2	-1.6	1.4	NW	3.5	W	5.4	W	0.0	0.0	0.0	0.5	
30	4.2	10.1	0.1	2.0	NW	4.2	NE	7.6	NE	0.0	0.0	0.0	1.2	
31	5.3	11.1	-0.1	2.3	NW	5.5	E	9.6	ENE	0.0	0.0	0.0	8.8	
前半旬	4.4	8.0	1.0	4.1	WNW					40.0			2.9	
後半旬	2.2	6.2	-0.9	2.8	NW					8.5			15.5	
旬	3.2	7.0	-0.1	3.4	NW					48.5			18.4	
平年差/比	-0.3	-0.1	-0.4							101			68	

観測所名	西郷岬										10 以上積算気温			日照 (h)
	気温()			風向・風速(m/s)						降水量(mm)				
	平均	最高	最低	平均	最多	最大	風向	瞬間	風向	日計	1時間	10分		
21	5.6	7.6	2.6	3.7	ESE	7.6	SE	9.8	SE	15.0	3.0	0.5		
22	6.3	7.9	4.2	4.2	N	7.5	N	10.3	NNW	15.0	4.0	1.0		
23	4.5	6.4	2.9	3.1	NNW	6.4	N	8.2	N	0.0	0.0	0.0		
24	6.4	9.5	2.1	7.1	W	14.3	SW	20.1	W	3.0	1.5	0.5		
25	0.1	6.4	-2.4	11.3	WNW	14.3	WNW	24.2	WNW	0.0	0.5	0.0		
26	-1.0	0.9	-2.6	8.3	NW	13.8	WNW	23.1	WNW	0.5	0.5	0.5		
27	0.1	2.1	-1.5	4.8	N	13	WSW	17.0	WSW	2.0	1.0	0.5		
28	1.9	4.2	-0.3	4.4	NW	10.5	NW	16.5	NW	0.0	0.0	0.0		
29	4.1	6.2	1.0	1.9	N	4.4	WNW	7.2	WNW	0.0	0.0	0.0		
30	5.7	9.4	3.0	3.2	N	5.7	NE	7.7	NE	0.0	0.0	0.0		
31	6.9	10.4	3.1	3.6	E	5.5	E	8.7	E	0.0	0.0	0.0		
前半旬	4.6	7.6	1.9	5.9	N					33.0				
後半旬	3.0	5.5	0.5	4.4	N					2.5				
旬	3.7	6.5	1.1	5.1	N					35.5				
平年差/比	-0.5	//	//							118				

観測所名	海士										10 以上積算気温			日照 (h)
	気温()			風向・風速(m/s)						降水量(mm)				
	平均	最高	最低	平均	最多	最大	風向	瞬間	風向	日計	1時間	10分		
21	5.5	8.4	0.7	1.5	E	4.2	ESE	7.3	ESE	19.5	4.0	1.0	0.0	
22	7.3	8.8	5.7	3.3	NNE	5.6	NNE	12.9	NNE	13.0	3.5	1.0	0.0	
23	5.0	7.2	0.0	1.4	NE	3.7	NNE	7.8	NNE	0.0	0.0	0.0	0.0	
24	6.1	10.1	-0.6	3.9	WSW	8.9	WSW	15.8	WSW	5.0	2.5	1.5	0.9	
25	0.8	7.1	-1.8	7.3	W	10.6	W	20.4	WSW	1.0	0.5	0.5	2.1	
26	0.3	2.1	-2.0	5.1	W	8.8	WSW	17.6	WSW	0.5	0.5	0.5	2.5	
27	0.6	3.4	-1.3	2.6	WSW	7.7	W	14.8	NNW	8.5	2.5	1.5	1.7	
28	2.4	4.7	-0.7	2.2	WNW	5.2	N	12.1	N	0.0	0.0	0.0	2.7	
29	4.2	7.4	-1.4	0.8	ENE	3.5	W	7.2	WSW	0.0	0.0	0.0	0.1	
30	4.1	9.7	-1.0	0.7	NE	2.8	NE	6.5	NNE	0.0	0.0	0.0	1.9	
31	5.3	11.2	-1.5	1.4	E	3.8	ESE	7.2	ESE	0.0	0.0	0.0	8.3	
前半旬	4.9	8.3	0.8	3.5	W					38.5			3.0	
後半旬	2.8	6.4	-1.3	2.1	W					9.0			17.2	
旬	3.8	7.3	-0.4	2.7	W					47.5			20.2	
平年差/比	-0.4	0.0	-1.1							148			102	

観測所名	鹿島										10 以上積算気温			日照 (h)
	気温()			風向・風速(m/s)						降水量(mm)				
	平均	最高	最低	平均	最多	最大	風向	瞬間	風向	日計	1時間	10分		
21	3.4	7.1	-1.4	1.0	ENE	3.1	ESE	5.9	ESE	10.5	3.5	1.0	0.0	
22	7.8	9.1	6.4	2.7	NNE	5.6	NNE	12.4	NNE	17.5	4.0	1.0	0.0	
23	4.9	7.4	2.4	1.1	E	5	NNE	8.3	NNE	1.5	0.5	0.5	0.0	
24	5.8	11.4	1.0	3.9	WSW	9.7	W	16.3	SSW	4.0	3.0	1.5	2.2	
25	2.3	8.0	-0.8	8.5	W	12.3	W	23.6	W	0.0	0.5	0.0	1.4	
26	1.1	2.5	-0.6	6.5	W	11.8	W	19.9	W	0.5	0.5	0.5	0.2	
27	0.6	3.0	-1.1	3.9	SW	10.8	W	20.5	N	4.0	1.0	0.5	1.3	
28	2.6	4.6	0.9	2.5	E	5.5	NNW	12.0	NNW	1.0	1.0	0.5	0.8	
29	3.8	8.4	-0.6	1.2	ENE	4.9	W	7.5	WSW	0.0	0.0	0.0	0.2	
30	5.7	11.0	2.5	0.8	E	3.6	S	5.1	E	0.0	0.0	0.0	2.8	
31	5.4	12.6	-0.4	1.2	E	4.9	ESE	8.1	ESE	0.0	0.0	0.0	9.1	
前半旬	4.8	8.6	1.5	3.4	W					33.5			3.6	
後半旬	3.2	7.0	0.1	2.7	E					5.5			14.4	
旬	3.9	7.7	0.8	3.0	W					39.0			18.0	
平年差/比	0.0	+0.3	+0.2							84			86	

-) : 統計値を求める対象となる資料の一部が欠けているが、その範囲が許容の範囲内の値。
-] : 統計値を求める対象となる資料が、許容する範囲内の資料数を満たさず、十分な信頼を保証できない値。
- × : 統計値を求める対象となる資料が、参考値もしくは欠測により全く統計値を求めることができない。

地域気象観測旬報

2013年1月21日～31日 島根県 (68)
(2/5)

観測所名	斐川										10 以上積算気温			0
	気温()			風向・風速(m/s)						降水量(mm)			日照 (h)	
	平均	最高	最低	平均	最多	最大	風向	瞬間	風向	日計	1時間	10分		
21	2.9	6.0	-1.6	2.6	ENE	5.7	ENE	6.7	ENE	12.5	4.0	1.0		
22	7.2	8.7	5.2	4.3	NNE	8.8	N	11.8	N	21.0	5.0	1.5		
23	5.0	7.5	2.5	2.3	S	6.5	NNE	7.2	SSE	0.0	0.0	0.0		
24	6.0	11.4	0.9	5.4	SW	13.3	WSW	19.0	WSW	3.5	1.0	0.5		
25	2.5	8.0	-0.8	10.7	W	16.6	WNW	23.7	WNW	0.0	0.5	0.0		
26	0.7	3.4	-1.6	8.6	W	13.8	W	18.5	W	2.0	1.0	0.5		
27	0.5	2.7	-1.6	5.7	WSW	14.7	NNW	20.6	NNW	3.5	1.0	1.0		
28	1.8	4.0	0.2	3.9	SSE	9.9	NW	14.4	WNW	6.5	1.5	1.0		
29	2.3	7.3	-1.6	2.2	SSW	4.8	SSE	6.7	SSE	0.0	0.0	0.0		
30	4.4	9.5	0.9	2.5	S	5.8	SSE	6.7	SSE	0.0	0.0	0.0		
31	5.0	11.0	0.0	3.7	SSE	7.1	ENE	8.2	ENE	0.0	0.0	0.0		
前半旬	4.7	8.3	1.2	5.1	W					37.0				
後半旬	2.5	6.3	-0.6	4.4	SSE					12.0				
旬	3.5	7.2	0.2	4.7	W					49.0				
平年差/比	-0.5	-0.8	-0.4							113				

観測所名	松江										10 以上積算気温			0
	気温()			風向・風速(m/s)						降水量(mm)			日照 (h)	
	平均	最高	最低	平均	最多	最大	風向	瞬間	風向	日計	1時間	10分		
21	3.4	6.4	-0.3	2.0	E	4.9	E	7.8	E	11.5	4.0	1.0	0.0	
22	7.1	8.4	5.6	2.4	N	5.3	NNE	8.8	NE	15.5	4.0	1.0	0.0	
23	5.3	7.7	3.1	1.8	NNE	5.1	NNE	7.6	NE	0.0	0.0	0.0	0.1	
24	5.5	10.8	1.4	3.8	WSW	12.5	WSW	20.3	WSW	4.0	3.5	1.5	2.6	
25	2.3	7.3	-0.9	11.9	W	17	W	24.0	W	0.5	0.5	0.5	3.3	
26	0.9	4.5	-0.9	9.1	W	14.4	W	23.7	WSW	1.0	1.0	0.5	1.6	
27	0.6	3.7	-1.2	4.5	WSW	15.5	WSW	24.0	W	8.5	2.5	1.5	2.5	
28	1.9	3.5	0.4	2.9	WSW	8.2	W	15.4	WNW	2.5	1.5	1.0	0.6	
29	3.5	9.1	-0.6	1.4	WSW	4.7	WSW	6.7	W	0.0	0.0	0.0	1.5	
30	5.4	9.5	2.3	1.7	W	4.1	E	5.6	ESE	0.0	0.0	0.0	2.1	
31	5.8	12.0	0.7	2.6	E	5.6	E	7.8	E	0.0	0.0	0.0	9.4	
前半旬	4.7	8.1	1.8	4.4	W					31.5			6.0	
後半旬	3.0	7.1	0.1	3.7	WSW					12.0			17.7	
旬	3.8	7.5	0.9	4.0	W					43.5			23.7	
平年差/比	+0.1	0.0	+0.3							84			97	

観測所名	出雲										10 以上積算気温			0
	気温()			風向・風速(m/s)						降水量(mm)			日照 (h)	
	平均	最高	最低	平均	最多	最大	風向	瞬間	風向	日計	1時間	10分		
21	3.6	9.9	-0.9	2.1	ENE	3.5	NE	5.8	SE	12.5	4.0	1.0	0.0	
22	7.4	9.0	4.0	2.1	E	5.3	NNE	9.8	NNE	28.5	9.0	2.0	0.0	
23	5.1	8.5	3.2	1.4	ENE	4.2	ENE	6.2	NE	0.0	0.0	0.0	1.5	
24	6.2	10.9	0.8	3.6	SW	10	WSW	19.7	SW	2.5	1.0	1.0	3.3	
25	2.6	8.6	0.4	7.6	W	11.3	W	19.8	W	0.0	0.5	0.0	0.8	
26	0.8	2.6	-1.2	5.9	W	9.7	W	18.5	WNW	2.5	1.5	0.5	0.5	
27	0.8	3.0	-0.9	3.5	W	8.5	WNW	18.1	WSW	3.0	1.5	1.0	1.3	
28	2.8	5.6	0.2	2.2	SW	5.9	WNW	11.8	NW	7.5	2.5	1.5	0.7	
29	4.4	9.2	0.6	1.5	W	4.7	W	8.8	WNW	0.0	0.0	0.0	0.8	
30	5.2	11.2	0.4	1.3	ENE	5.3	ENE	7.6	ENE	0.0	0.0	0.0	5.0	
31	5.1	12.0	-0.8	2.3	ENE	5.6	NE	8.0	NE	0.0	0.0	0.0	9.2	
前半旬	5.0	9.4	1.5	3.4	W					43.5			5.6	
後半旬	3.2	7.3	-0.3	2.8	W					13.0			17.5	
旬	4.0	8.2	0.5	3.0	W					56.5			23.1	
平年差/比	0.0	+0.6	0.0							148			122	

観測所名	大田										10 以上積算気温			0
	気温()			風向・風速(m/s)						降水量(mm)			日照 (h)	
	平均	最高	最低	平均	最多	最大	風向	瞬間	風向	日計	1時間	10分		
21	4.2	8.6	-1.1	2.0	SE	4.5	SE	8.9	SSE	10.5	3.5	1.0	0.0	
22	7.7	9.3	4.6	2.9	NNE	5.9	N	11.8	N	26.0	6.5	2.0	0.0	
23	5.3	9.5	3.2	1.3	SSE	3.2	NW	5.4	NW	0.5	0.5	0.5	2.1	
24	6.7	11.1	2.1	2.7	W	5	W	13.6	NW	1.0	0.5	0.5	2.5	
25	2.5	8.7	0.6	5.1	WNW	8.5	NW	17.6	NW	0.5	0.5	0.5	2.2	
26	1.3	3.1	-0.6	4.7	WNW	7	WNW	15.0	WNW	1.0	0.5	0.5	0.8	
27	0.4	3.2	-1.3	3.1	WNW	7.4	NW	15.2	WNW	5.0	2.5	0.5	0.5	
28	2.8	6.1	-0.5	2.7	NW	6.3	WNW	14.3	NNW	2.0	1.0	0.5	1.0	
29	4.6	10.0	1.6	1.8	SE	3.7	SSE	7.4	W	0.0	0.0	0.0	2.9	
30	5.4	11.8	1.1	1.4	SE	3.4	N	7.5	N	0.0	0.0	0.0	3.5	
31	5.4	13.2	-0.4	1.4	SE	3.3	N	5.6	N	0.0	0.0	0.0	8.9	
前半旬	5.3	9.4	1.9	2.8	SSE					38.5			6.8	
後半旬	3.3	7.9	0.0	2.5	WNW					8.0			17.6	
旬	4.2	8.6	0.8	2.6	SE					46.5			24.4	
平年差/比	-0.1	+0.6	-0.3							119			123	

地域気象観測旬報

2013年1月21日～31日 島根県 (68)

(3/5)

観測所名	掛合										10 以上積算気温			0
	気温()			風向・風速(m/s)						降水量(mm)			日照(h)	
	平均	最高	最低	平均	最多	最大	風向	瞬間	風向	日計	1時間	10分		
21	2.9	9.2	-2.8	1.2	S	5.9	SSE	11.4	SSE	11.5	4.0	1.0	0.0	
22	6.2	9.6	3.0	1.6	NNW	4.9	NNW	9.4	NW	23.0	4.5	1.0	0.0	
23	3.6	7.0	1.3	0.8	SE	2.9	NNW	4.4	NNW	0.0	0.0	0.0	0.9	
24	5.0	10.0	-0.3	2.7	SSE	5.9	SSE	11.6	S	4.0	3.0	1.0	3.3	
25	0.9	6.1	-1.0	2.9	NNE	6	NNW	15.4	N	2.0	2.0	1.0	2.4	
26	-0.7	0.9	-2.7	2.3	NNW	5.6	NNW	14.1	N	7.0	2.5	1.0	1.2	
27	-1.3	1.1	-3.4	1.6	SE	4.3	NNW	11.7	N	12.0	2.5	1.0	1.1	
28	0.4	3.4	-2.0	1.3	SSE	3.6	NNW	9.8	NNE	11.0	3.5	1.0	1.0	
29	1.4	6.6	-1.1	0.8	SSE	3.2	SSE	5.8	SSE	0.0	0.0	0.0	3.0	
30	2.1	8.2	-1.6	0.5	SSE	3.1	NNW	5.0	NNW	0.0	0.0	0.0	2.7	
31	1.7	11.2	-2.8	0.7	SSE	2.4	NNW	3.2	NNW	0.0	0.0	0.0	7.6	
前半旬	3.7	8.4	0.0	1.8	NNW					40.5			6.6	
後半旬	0.6	5.2	-2.3	1.2	SSE					30.0			16.6	
旬	2.0	6.7	-1.2	1.5	SSE					70.5			23.2	
平年差/比	+0.3	+1.2	+0.2							119			143	

観測所名	赤名										10 以上積算気温			0
	気温()			風向・風速(m/s)						降水量(mm)			日照(h)	
	平均	最高	最低	平均	最多	最大	風向	瞬間	風向	日計	1時間	10分		
21	0.4	3.7	-5.1	0.8	SSE	2.9	SE	8.2	SSE	9.0	3.0	1.0	0.1	
22	2.9	5.3	1.1	1.5	NNW	3.6	N	7.9	NNE	19.5	4.0	1.0	0.0	
23	1.4	5.0	-1.1	0.5	N	1.9	NNW	3.4	N	0.0	0.0	0.0	3.4	
24	2.1	6.8	-1.7	1.1	SSE	3.1	SSE	9.0	NE	3.5	1.5	0.5	2.6	
25	-2.0	1.9	-4.1	1.8	N	3.7	N	10.9	NNW	3.0	1.0	0.5	1.5	
26	-2.9	-0.7	-5.2	1.7	NNE	3.4	N	9.6	NNW	6.0	3.0	1.5	1.8	
27	-3.6	-0.2	-7.6	0.8	SE	3.6	NNW	8.4	NW	23.0	5.0	1.5	2.0	
28	-1.7	0.9	-3.9	1.0	N	3.8	NNW	7.4	NNW	10.5	3.0	1.0	0.6	
29	-0.6	4.3	-3.9	0.2	SSE	1.1	N	2.9	N	0.0	0.0	0.0	3.9	
30	0.9	6.1	-3.2	0.5	N	2.8	N	5.9	NNE	0.0	0.0	0.0	1.5	
31	0.1	7.4	-5.6	0.7	SSE	2.7	SE	5.1	SE	0.0	0.0	0.0	7.4	
前半旬	1.0	4.5	-2.2	1.1	N					35.0			7.6	
後半旬	-1.3	3.0	-4.9	0.8	N					39.5			17.2	
旬	-0.3	3.7	-3.7	1.0	N					74.5			24.8	
平年差/比	+0.1	+0.5	+0.3							128			151	

観測所名	横田										10 以上積算気温			0
	気温()			風向・風速(m/s)						降水量(mm)			日照(h)	
	平均	最高	最低	平均	最多	最大	風向	瞬間	風向	日計	1時間	10分		
21	1.8	9.4	-5.0	1.3	SSE	5.7	SSE	13.0	S	7.0	2.5	0.5	0.3	
22	4.8	9.7	1.3	2.1	NNE	6.1	SW	13.4	SSW	21.5	3.0	1.0	0.0	
23	1.9	5.3	-1.1	0.8	NE	2.5	E	7.3	E	0.0	0.5	0.0	0.7	
24	2.9	8.5	-2.2	2.7	WSW	7.5	WSW	14.3	WSW	0.0	0.0	0.0	4.4	
25	-1.3	3.7	-3.3	5.6	W	9.4	W	17.3	W	0.5	0.5	0.5	2.4	
26	-2.7	0.0	-4.3	4.4	W	9.1	WNW	16.9	WNW	3.5	1.0	0.5	1.5	
27	-3.1	0.7	-7.3	1.8	WSW	6	W	10.4	WNW	7.5	3.0	1.0	2.9	
28	-1.8	0.8	-4.5	1.1	W	4.3	WNW	7.4	WNW	11.0	3.0	1.5	0.4	
29	-0.7	5.2	-5.2	0.5	WSW	4.3	SW	7.2	SW	0.0	0.0	0.0	4.3	
30	0.7	5.9	-3.0	0.6	S	2.9	NNE	4.8	NNE	0.0	0.0	0.0	2.5	
31	0.9	10.8	-5.3	0.5	NW	1.5	SSE	2.7	NE	0.0	0.0	0.0	9.2	
前半旬	2.0	7.3	-2.1	2.5	WSW					29.0			7.8	
後半旬	-1.1	3.9	-4.9	1.5	W					22.0			20.8	
旬	0.3	5.5	-3.6	1.9	W					51.0			28.6	
平年差/比	+0.3	+1.4	0.0							105			140	

観測所名	川本										10 以上積算気温			0
	気温()			風向・風速(m/s)						降水量(mm)			日照(h)	
	平均	最高	最低	平均	最多	最大	風向	瞬間	風向	日計	1時間	10分		
21	3.0	8.3	-2.6	1.2	ENE	4.3	SSE	10.0	ENE	7.5	3.0	1.0	0.0	
22	5.8	8.1	2.2	1.1	N	4.2	E	7.1	E	24.0	5.5	1.5	0.0	
23	4.0	8.9	1.8	0.7	W	1.9	NNE	3.8	NNE	0.0	0.0	0.0	2.3	
24	4.5	10.6	0.7	1.8	WSW	6.3	SW	14.4	SSW	4.0	2.0	1.0	2.4	
25	1.6	5.1	-0.8	4.2	WSW	6.5	W	14.6	WSW	3.0	2.0	1.0	2.0	
26	0.5	3.1	-1.9	4.0	W	6.9	WSW	16.3	WSW	2.5	2.0	1.0	2.8	
27	-0.9	2.7	-2.3	1.8	WSW	4.8	WSW	13.7	SW	18.0	6.0	1.5	1.7	
28	0.3	4.8	-1.4	0.7	SSW	2.7	SSW	5.2	NW	6.5	4.5	1.0	1.0	
29	1.8	9.4	-1.7	0.5	WSW	2.8	W	6.1	W	0.0	0.0	0.0	5.0	
30	2.3	10.3	-1.5	0.5	NE	2.7	NNE	5.0	NNE	0.0	0.0	0.0	1.7	
31	3.0	11.7	-1.9	0.9	NE	3.1	E	4.5	ENE	0.0	0.0	0.0	7.9	
前半旬	3.8	8.2	0.3	1.8	WSW					38.5			6.7	
後半旬	1.2	7.0	-1.8	1.4	W					27.0			20.1	
旬	2.4	7.5	-0.9	1.6	WSW					65.5			26.8	
平年差/比	+0.4	+1.2	+0.4							132			147	

地域気象観測旬報

2013年1月21日～31日 島根県 (68)
(4/5)

観測所名	浜田											10 以上積算気温			0
	気温()			風向・風速(m/s)						降水量(mm)			日照 (h)		
	平均	最高	最低	平均	最多	最大	風向	瞬間	風向	日計	1時間	10分			
21	6.3	14.2	2.1	2.9	ENE	9.9	S	16.1	SSW	6.5	3.0	0.5	0.0		
22	9.4	14.3	5.3	4.6	NE	8.8	SW	13.4	SSW	20.0	4.5	1.5	0.0		
23	6.3	9.3	4.2	2.4	ENE	4.8	ENE	6.9	ENE	0.0	0.0	0.0	2.6		
24	8.2	10.7	3.6	8.0	WSW	16.4	SW	25.1	SW	0.0	0.0	0.0	2.3		
25	3.5	9.3	1.6	8.7	W	13.3	WNW	21.2	WSW	0.0	0.0	0.0	2.4		
26	2.4	4.0	0.5	6.8	W	11.3	W	19.8	WNW	0.0	0.0	0.0	3.0		
27	2.1	4.8	-0.2	6.0	WSW	12.6	SW	20.9	WSW	1.0	1.0	0.5	1.2		
28	4.1	6.3	0.3	4.6	SSW	7.8	SW	13.1	N	1.5	1.5	0.5	1.8		
29	5.3	10.0	0.9	2.9	ENE	5.9	SW	8.2	SW	0.0	0.0	0.0	5.4		
30	6.4	11.9	3.0	2.6	ENE	4.6	ENE	6.1	NNE	0.0	0.0	0.0	1.7		
31	6.3	13.0	1.5	2.5	ENE	4	ENE	5.6	ENE	0.0	0.0	0.0	8.0		
前半旬	6.7	11.6	3.4	5.3	ENE					26.5			7.3		
後半旬	4.4	8.3	1.0	4.2	ENE					2.5			21.1		
旬	5.5	9.8	2.1	4.7	ENE					29.0			28.4		
平年差/比	+0.2	+1.3	-0.2							97			125		

観測所名	弥栄											10 以上積算気温			0
	気温()			風向・風速(m/s)						降水量(mm)			日照 (h)		
	平均	最高	最低	平均	最多	最大	風向	瞬間	風向	日計	1時間	10分			
21	2.7	11.0	-3.4	1.0	N	3.3	SSW	9.7	S	9.5	3.5	1.0	0.0		
22	6.1	11.3	1.9	3.0	N	7.3	N	13.7	NNE	25.0	6.0	2.0	0.0		
23	2.7	7.3	-0.6	0.9	N	3.9	N	6.7	NNE	0.0	0.0	0.0	3.9		
24	3.6	8.0	-1.3	1.7	SW	4.9	W	10.5	SW	3.0	1.5	1.0	1.3		
25	-0.2	4.1	-1.8	3.5	W	7.2	NNW	17.7	NW	0.5	0.5	0.5	2.4		
26	-1.6	1.1	-3.3	2.7	WNW	6	W	12.6	NW	1.0	1.0	0.5	1.3		
27	-2.8	0.0	-4.9	1.4	NW	5.7	NNW	11.8	WNW	7.0	2.5	1.0	0.2		
28	-1.7	2.4	-6.0	0.8	S	5.1	N	11.0	N	7.0	5.0	1.5	0.8		
29	-1.6	6.3	-7.9	0.4	SSW	2.9	WSW	4.9	WSW	0.0	0.0	0.0	4.3		
30	1.2	7.9	-2.9	0.9	N	4.2	N	5.7	N	0.0	0.0	0.0	2.5		
31	1.5	12.0	-4.9	1.2	N	3.7	NNE	4.8	NNE	0.0	0.0	0.0	8.7		
前半旬	3.0	8.3	-1.0	2.0	N					38.0			7.6		
後半旬	-0.8	5.0	-5.0	1.2	N					15.0			17.8		
旬	0.9	6.5	-3.2	1.6	N					53.0			25.4		
平年差/比	+0.1	+1.8	-0.1							97			131		

観測所名	瑞穂											10 以上積算気温			0
	気温()			風向・風速(m/s)						降水量(mm)			日照 (h)		
	平均	最高	最低	平均	最多	最大	風向	瞬間	風向	日計	1時間	10分			
21	-0.2	2.9	-4.7	1.6	E	4.6	E	7.7	E	10.0	2.5	1.0	0.0		
22	2.6	5.6	-0.3	0.8	NNE	2.3	N	7.6	ENE	19.5	4.0	1.5	0.0		
23	1.6	7.2	-1.7	0.6	WSW	3	WNW	5.4	WNW	0.0	0.0	0.0	4.0		
24	2.4	9.4	-3.0	2.0	W	6.1	W	11.7	W	1.0	1.0	0.5	2.3		
25	-0.7	3.9	-3.2	4.9	W	8.7	W	17.8	W	3.5	1.0	0.5	2.0		
26	-1.9	1.2	-5.3	4.8	W	9.3	W	19.0	W	1.5	1.0	0.5	4.0		
27	-2.9	1.3	-5.8	1.8	W	5.8	W	14.6	W	12.5	5.0	1.5	1.9		
28	-1.3	1.6	-4.2	1.4	W	4.1	WNW	7.5	NW	9.0	4.0	1.0	1.7		
29	-0.4	5.8	-5.2	0.7	W	3.7	WNW	6.9	W	0.0	0.0	0.0	3.6		
30	0.6	8.0	-3.5	0.3	NE	2.2	NNE	5.6	WNW	0.0	0.0	0.0	0.9		
31	0.3	10.3	-6.1	0.5	NE	2.5	NE	4.1	ENE	0.0	0.0	0.0	8.4		
前半旬	1.1	5.8	-2.6	2.0	W					34.0			8.3		
後半旬	-0.9	4.7	-5.0	1.6	W					23.0			20.5		
旬	0.0	5.2	-3.9	1.8	W					57.0			28.8		
平年差/比	-0.1	+0.8	-0.3							106			131		

観測所名	高津											10 以上積算気温			0
	気温()			風向・風速(m/s)						降水量(mm)			日照 (h)		
	平均	最高	最低	平均	最多	最大	風向	瞬間	風向	日計	1時間	10分			
21	5.7	11.1	1.0	3.8	SSE	9.4	S	14.9	SSE	8.5	2.5	0.5			
22	9.2	11.9	5.4	4.4	NNE	8.4	SSE	13.9	N	19.5	4.5	1.5			
23	5.6	9.3	2.9	1.7	SSE	3.6	S	5.1	S	0.0	0.0	0.0			
24	7.0	11.4	2.9	5.3	WSW	9.7	SW	15.9	W	0.0	0.0	0.0			
25	3.4	8.1	1.5	10.1	WNW	14.5	NW	19.5	NW	0.0	0.0	0.0			
26	2.5	4.3	1.0	9.3	WNW	13.7	W	20.6	WNW	0.0	0.0	0.0			
27	1.4	4.6	-0.8	5.9	WNW	15.4	NW	20.6	NW	0.0	0.0	0.0			
28	3.0	6.7	0.1	4.8	WNW	10.2	WNW	13.9	W	0.0	0.0	0.0			
29	4.4	10.6	0.1	3.4	SSE	6	W	8.2	W	0.0	0.0	0.0			
30	5.6	11.2	2.0	2.4	SSE	4.5	SSE	6.7	SSE	0.0	0.0	0.0			
31	5.6	11.9	1.1	3.1	SSE	5.1	SSE	7.7	S	0.0	0.0	0.0			
前半旬	6.2	10.4	2.7	5.1	SSE					28.0					
後半旬	3.8	8.2	0.6	4.8	WNW					0.0					
旬	4.9	9.2	1.6	4.9	SSE					28.0					
平年差/比	+0.3	+0.7	+0.5							98					

地域気象観測旬報

2013年1月21日～31日 島根県 (68)
(5/5)

観測所名	益田										10 以上積算気温			0
	気温()			風向・風速(m/s)						降水量(mm)			日照 (h)	
	平均	最高	最低	平均	最多	最大	風向	瞬間	風向	日計	1時間	10分		
21	6.2	12.4	0.7	1.4	S	5.2	S	10.3	SSW	10.0	3.5	1.0	0.0	
22	9.5	12.9	5.6	2.3	NNE	5.3	NNE	11.3	N	21.0	5.0	1.5	0.0	
23	6.4	10.7	3.0	1.3	SE	2.7	N	5.3	NNW	0.0	0.0	0.0	3.5	
24	7.4	11.2	2.8	2.6	SW	5.5	SW	11.5	SW	0.5	0.5	0.5	1.9	
25	4.1	8.7	2.3	4.2	WNW	6.4	WNW	14.8	WNW	0.0	0.5	0.0	3.3	
26	3.1	4.3	1.7	3.9	WNW	6.2	WNW	14.0	W	0.0	0.0	0.0	0.7	
27	2.0	4.8	-0.3	2.8	WNW	6.2	WNW	14.0	WNW	1.5	1.0	0.5	0.9	
28	3.3	7.2	0.2	2.0	WNW	4.9	W	11.1	W	0.0	0.0	0.0	1.9	
29	4.7	10.9	-0.6	1.1	SSE	3.8	WNW	6.9	NW	0.0	0.0	0.0	3.5	
30	6.1	12.4	1.8	1.0	SSE	3.2	NNE	5.7	NNE	0.0	0.0	0.0	3.7	
31	5.5	12.7	0.1	1.0	SSE	2.4	W	4.4	W	0.0	0.0	0.0	7.5	
前半旬	6.7	11.2	2.9	2.4	S					31.5			8.7	
後半旬	4.1	8.7	0.5	2.0	WNW					1.5			18.2	
旬	5.3	9.8	1.6	2.1	WNW					33.0			26.9	
平年差/比	+0.5	+1.3	+0.4							101			108	

観測所名	津和野										10 以上積算気温			0
	気温()			風向・風速(m/s)						降水量(mm)			日照 (h)	
	平均	最高	最低	平均	最多	最大	風向	瞬間	風向	日計	1時間	10分		
21	4.0	10.6	-1.5	1.0	SSW	5.1	SSW	9.2	SW	18.0	4.0	1.5	0.0	
22	7.7	10.6	3.9	1.6	N	5	NNE	11.8	N	19.5	3.5	1.5	0.0	
23	4.5	9.8	1.4	0.8	SSW	3	NE	4.9	N	0.0	0.0	0.0	3.8	
24	5.6	10.3	0.0	2.8	SSW	7.8	SSW	13.8	SSW	0.0	0.0	0.0	2.1	
25	2.4	6.9	-0.5	2.5	ENE	6.9	ENE	13.9	ENE	1.0	0.5	0.5	5.2	
26	1.3	3.0	-1.2	2.2	ENE	5.9	ENE	12.1	E	0.0	0.0	0.0	0.7	
27	-0.7	2.3	-2.6	1.2	SSW	4.8	SSE	10.2	SSE	1.5	0.5	0.5	1.0	
28	0.8	6.7	-2.6	1.0	SSW	4.5	SSE	8.2	S	0.0	0.0	0.0	3.7	
29	2.0	10.3	-3.9	0.6	S	3.5	S	7.1	S	0.0	0.0	0.0	5.4	
30	2.9	11.8	-1.7	0.6	S	3.3	N	5.9	NNE	0.0	0.0	0.0	2.5	
31	4.1	14.7	-2.2	0.7	SSW	3.6	S	5.6	SSW	0.0	0.0	0.0	6.8	
前半旬	4.8	9.6	0.7	1.7	SSW					38.5			11.1	
後半旬	1.7	8.1	-2.4	1.1	S					1.5			20.1	
旬	3.1	8.8	-1.0	1.4	SSW					40.0			31.2	
平年差/比	+0.7	+1.7	+0.4							87			149	

観測所名	吉賀										10 以上積算気温			0
	気温()			風向・風速(m/s)						降水量(mm)			日照 (h)	
	平均	最高	最低	平均	最多	最大	風向	瞬間	風向	日計	1時間	10分		
21	3.5	7.6	-2.0	2.0	WSW	5.4	WSW	8.7	WSW	16.5	3.5	1.5	0.0	
22	6.7	10.5	2.7	2.6	NNE	5.9	NE	10.5	NE	14.0	2.5	1.0	0.0	
23	3.0	8.4	0.1	1.2	NE	5.5	NE	8.3	NE	0.0	0.0	0.0	4.6	
24	4.4	9.2	-0.7	1.6	SSW	5.1	SSW	14.0	SSW	0.0	0.0	0.0	1.5	
25	1.6	6.7	-0.7	5.3	NE	11	ENE	20.8	NE	0.5	0.5	0.5	6.2	
26	0.3	2.1	-1.5	4.7	NE	9.2	NE	18.5	NE	0.0	0.0	0.0	1.3	
27	-1.7	1.4	-4.5	2.2	NE	7.8	NE	13.1	NE	1.0	0.5	0.5	1.8	
28	0.0	5.0	-3.0	2.4	NE	6.4	NE	9.9	NE	0.0	0.0	0.0	2.9	
29	1.1	9.2	-5.1	1.2	NE	4.9	NE	8.4	NE	0.0	0.0	0.0	7.2	
30	2.4	10.6	-2.1	0.8	ENE	4.6	ENE	7.3	NE	0.0	0.0	0.0	4.3	
31	3.1	13.5	-2.7	0.7	NE	3.5	WSW	6.3	SW	0.0	0.0	0.0	6.6	
前半旬	3.8	8.5	-0.1	2.5	NE					31.0			12.3	
後半旬	0.9	7.0	-3.1	2.0	NE					1.0			24.1	
旬	2.2	7.7	-1.8	2.2	NE					32.0			36.4	
平年差/比	//	//	//							//			//	

地域雨量観測旬報

2013年1月21日～31日 島根県 (68)

(1/1)

観測所名	大東				伯太				佐田				福光				桜江				三隅			
	降水量(mm)				降水量(mm)				降水量(mm)				降水量(mm)				降水量(mm)				降水量(mm)			
	日計	平年比	最大1時間	最大10分間	日計	平年比	最大1時間	最大10分間	日計	平年比	最大1時間	最大10分間	日計	平年比	最大1時間	最大10分間	日計	平年比	最大1時間	最大10分間	日計	平年比	最大1時間	最大10分間
21	12.5		4.5	1.0	11.5		4.0	1.0	12.5		4.5	1.0	7.5		3.5	1.0	7.5		2.5	1.0	9.0		4.0	1.0
22	25.0		5.5	1.5	26.0		4.0	1.0	30.5		6.5	2.0	17.5		4.0	1.5	30.5		5.5	1.5	27.0		6.0	2.0
23	0.0		0.0	0.0	1.0		1.0	0.5	0.5		0.5	0.5	1.5		0.5	0.5	0.0		0.0	0.0	0.0		0.0	0.0
24	6.0		2.5	1.0	5.5		3.5	1.5	5.5		3.5	2.5	0.5		0.5	0.5	5.0		3.5	1.5	0.5		0.5	0.5
25	0.5		0.5	0.5	1.0		1.0	0.5	2.0		1.5	1.0	0.0		0.0	0.0	2.0		1.5	1.0	0.0		0.0	0.0
半旬計/最大	44.0	194	5.5	1.5	45.0	183	4.0	1.5	51.0	186	6.5	2.5	27.0	176	4.0	1.5	45.0	176	5.5	1.5	36.5	224	6.0	2.0
26	3.5		1.0	0.5	6.0		2.0	1.0	6.0		3.0	1.0	0.5		0.5	0.5	0.0		0.0	0.0	0.0		0.0	0.0
27	10.5		3.0	1.0	10.5		3.5	1.5	14.0		3.5	1.5	2.0		1.5	1.0	14.0		5.5	2.0	0.5		0.5	0.5
28	11.5		3.0	1.0	5.5		2.5	1.0	8.5		3.0	1.0	2.0		1.5	1.0	3.0		4.0	1.0	0.5		0.5	0.5
29	0.0		0.0	0.0	0.0		0.0	0.0	0.0		0.0	0.0	0.0		0.0	0.0	0.0		0.0	0.0	0.0		0.0	0.0
30	0.0		0.0	0.0	0.0		0.0	0.0	0.0		0.0	0.0	0.0		0.0	0.0	0.0		0.0	0.0	0.0		0.0	0.0
31	0.0		0.0	0.0	0.0		0.0	0.0	0.0		0.0	0.0	0.0		0.0	0.0	0.0		0.0	0.0	0.0		0.0	0.0
半旬計/最大	25.5	102	3.0	1.0	22.0	79	3.5	1.5	28.5	93	3.5	1.5	4.5	28	1.5	1.0	17.0	62	5.5	2.0	1.0	6	0.5	0.5
旬計	69.5	144			67.0	125			79.5	138			31.5	107			62.0	118			37.5	125		
旬最大	25.0		5.5	1.5	26.0		4.0	1.5	30.5		6.5	2.5	17.5		4.0	1.5	30.5		5.5	2.0	27.0		6.0	2.0
起日	22		22	22	22		22	27	22		22	24	22		22	22	22		27	27	22		22	22

観測所名	波佐				匹見																			
	降水量(mm)				降水量(mm)				降水量(mm)				降水量(mm)				降水量(mm)				降水量(mm)			
	日計	平年比	最大1時間	最大10分間	日計	平年比	最大1時間	最大10分間	日計	平年比	最大1時間	最大10分間	日計	平年比	最大1時間	最大10分間	日計	平年比	最大1時間	最大10分間	日計	平年比	最大1時間	最大10分間
21	10.0		3.0	1.0	12.5		3.5	1.0																
22	31.5		6.5	2.0	24.0		5.0	1.5																
23	0.5		0.5	0.5	0.0		0.0	0.0																
24	3.0		1.5	1.0	0.5		0.5	0.5																
25	2.5		1.5	0.5	1.0		0.5	0.5																
半旬計/最大	47.5	160	6.5	2.0	38.0	155	5.0	1.5																
26	3.0		2.0	1.0	0.0		0.0	0.0																
27	9.0		2.0	1.0	4.5		2.0	0.5																
28	7.0		4.5	1.5	4.5		1.5	0.5																
29	0.0		0.0	0.0	0.0		0.0	0.0																
30	0.0		0.0	0.0	0.0		0.0	0.0																
31	0.0		0.0	0.0	0.0		0.0	0.0																
半旬計/最大	19.0	58	4.5	1.5	9.0	33	2.0	0.5																
旬計	66.5	108			47.0	92																		
旬最大	31.5		6.5	2.0	24.0		5.0	1.5																
起日	22		22	22	22		22	22																

-) : 統計値を求める対象となる資料の一部が欠けているが、その範囲が許容の範囲内の値。
] : 統計値を求める対象となる資料が、許容する範囲内の資料数を満たさず、十分な信頼を保証できない値。
 × : 統計値を求める対象となる資料が、参考値もしくは欠測により全くなく統計値を求めることができない。

地域気象観測積雪旬報

2013年1月21日～31日 島根県 (68) 単位:cm

(1/1)

観測所名	最深積雪			積雪差日合計の最大値		積雪差合計									
	起日	平年差	起日	平年差	起日	平年差									
西郷	7	28	-6	6	27	11	-6								
松江	4	28	-6	6	27	7	-12								
横田	30	28	-4	16	27	49	-18								
赤名	42	28	-2	32	27	75	0								
瑞穂	19	28	0	11	27	24	-22								
弥栄	15	28	-5	9	27	24	-15								

): 統計値を求める対象となる資料の一部が欠けているが、その範囲が許容の範囲内の値。
]: 統計値を求める対象となる資料が、許容する範囲内の資料数を満たさず、十分な信頼を保証できない値。
 x: 統計値を求める対象となる資料が、参考値もしくは欠測により全くなく統計値を求めることができない。

地域気象観測月報(集計値)

島根県 (68) 2013年1月
1/2頁

観測所名	西郷	西郷岬	海士	鹿島	斐川	松江	出雲	大田	掛合	横田	赤名	川本	浜田	瑞穂	弥栄		
気	平均	3.3	3.6	3.9	3.6	3.5	3.5	3.9	3.8	1.5	-0.5	-0.9	1.9	5.2	-0.5	0.5	
	平年差	-0.9	-0.9	-1	-0.9	-0.8	-0.8	-0.7	-1	-0.8	-1.2	-1.1	-0.7	-0.8	-1.2	-0.9	
	最高	11.3	10.4	11.2	12.6	11.4	12.0	12.0	13.2	11.2	10.8	7.4	11.7	14.3	10.3	12.0	
	起日	13	31	31	31	24	31	31	31	31	31	31	31	22	31	31	
	最低	-3.4	-3.1	-2.1	-3.3	-2.1	-1.7	-2.2	-1.4	-4.8	-11.0	-9.0	-3.9	-0.6	-7.1	-7.9	
	起日	4	4	5	5	12	5	18	16	18	5	5	16	16	16	29	
	最高平均	6.8	6.4	7.0	7.3	7.3	7.3	7.7	7.8	5.6	4.0	2.7	6.6	8.8	4.3	5.2	
	最高平年差	-1.0	-0.9	-0.9	-0.7	-0.8	-0.7	-0.4	-0.7	-0.6	-0.8	-1.1	-0.3	-0.4	-0.8	-0.2	
	最低平均	-0.1	0.9	0.1	0.4	0.0	0.5	0.3	0.8	-1.7	-4.1	-4.3	-1.3	2.0	-4.0	-3.2	
	最低平年差	-1.0	-0.8	-1.3	-0.7	-0.8	-0.6	-0.7	-0.9	-0.7	-1.1	-1.0	-0.5	-0.8	-0.9	-0.7	
	積算気温	0	0	0	0	0	0	0	0	0	0	0	0	0	0	0	
	平均0 未満日数	3	3	0	0	0	0	0	0	6	21	22	3	0	20	13	
	平均25 以上日数	0	0	0	0	0	0	0	0	0	0	0	0	0	0	0	
	最高0 未満日数	0	0	0	0	0	0	0	0	0	1	5	0	0	1	1	
最高25 以上日数	0	0	0	0	0	0	0	0	0	0	0	0	0	0	0		
最高30 以上日数	0	0	0	0	0	0	0	0	0	0	0	0	0	0	0		
最高35 以上日数	0	0	0	0	0	0	0	0	0	0	0	0	0	0	0		
最低0 未満日数	16	11	18	14	19	15	15	12	27	30	30	25	3	31	29		
最低25 以上日数	0	0	0	0	0	0	0	0	0	0	0	0	0	0	0		
日照	月計	72.3		68.9	49.1		62.1	55.9	56.8	52.9	63.1	56.5	60.5	60.2	70.7	57.3	
	平年比	100		125	85		91	100	97	105	104	117	110	95	105	99	
	0.1時間未満日数	3		4	5		5	5	5	5	5	4	4	4	4	5	
風向・風速	平均風速	3.3	5.1	2.7	2.8	4.4	3.5	2.8	2.5	1.4	1.5	0.9	1.2	4.3	1.3	1.3	
	最大風速	13.1	16.7	10.6	12.5	16.6	17	11.3	9.1	9	9.4	6.0	6.9	16.4	9.3	7.4	
	最大風速風向	WSW	WSW	W	W	WNW	W	W	NW	N	W	N	WSW	SW	W	N	
	起日	2	2	25	2	25	25	25	14	14	25	14	26	24	26	14	
	最大瞬間風速	21.8	24.2	22.2	23.6	23.7	24	19.8	17.7	19.6	17.3	18.9	16.3	25.1	19.0	17.7	
	最大瞬間風速風向	W	WNW	WSW	W	WNW	W	W	N	N	W	NNE	WSW	SW	W	NW	
	起日	2	25	2	25	25	27	25	14	14	25	14	26	24	26	25	
	最多風向	NW	NNW	W	W	SSE	W	W	SE	SSE	W	N	WSW	ENE	W	N	
	10m/s以上日数	5	13	2	4	11	7	3	0	0	0	0	0	8	0	0	
	15m/s以上日数	0	1	0	0	1	2	0	0	0	0	0	0	1	0	0	
	20m/s以上日数	0	0	0	0	0	0	0	0	0	0	0	0	0	0	0	
	30m/s以上日数	0	0	0	0	0	0	0	0	0	0	0	0	0	0	0	
	降水量	月計	113.0	77.5	94.0	88.0	80.5	102.5	93.0	88.5	129.0	105.5	134.0	118.5	59.5	118.0	114.0
		平年比	71	75	79	64	61	70	78	74	80	79	85	88	59	83	71
最大日降水量		19.5	16.5	19.5	17.5	21.0	15.5	28.5	26.0	23.0	21.5	23.0	24.0	20.0	19.5	25.0	
起日		14	14	21	22	22	22	22	22	22	22	27	22	22	22	22	
最大1時間降水量		5.5	4.0	9.0	9.5	5.0	4.0	9.0	6.5	4.5	3.0	5.0	6.0	4.5	5.0	6.0	
起日 時分		9 21:39	22 04:54	1 18:13	17 07:07	22 04:42	22 05:00	22 04:08	22 04:04	22 04:24	28 07:12	27 02:34	27 23:34	22 05:34	27 23:50	22 03:27	
最大10分間降水量		4.0	1.5	2.5	3.5	1.5	2.0	2.0	2.0	1.0	1.5	1.5	1.5	1.5	1.5	2.0	
起日 時分		24 10:15	14 11:45	1 18:04	17 06:32	22 04:13	17 06:38	22 04:00	22 03:48	28 07:45	28 06:28	27 23:29	27 23:37	22 04:44	27 23:27	22 03:09	
1mm以上日数		14	11	14	12	13	15	13	14	15	13	16	15	11	15	15	
10mm以上日数		4	3	4	4	3	4	4	4	6	4	5	4	2	5	3	
30mm以上日数		0	0	0	0	0	0	0	0	0	0	0	0	0	0	0	
50mm以上日数		0	0	0	0	0	0	0	0	0	0	0	0	0	0	0	
70mm以上日数		0	0	0	0	0	0	0	0	0	0	0	0	0	0	0	
100mm以上日数		0	0	0	0	0	0	0	0	0	0	0	0	0	0	0	

-) : 統計値を求める対象となる資料の一部が欠けているが、その範囲が許容の範囲内の値。
-] : 統計値を求める対象となる資料が、許容する範囲内の資料数を満たさず、十分な信頼を保證できない値。
- × : 統計値を求める対象となる資料が、参考値もしくは欠測により全く統計値を求めることができない。

地域気象観測月報(集計値)

島根県 (68)

2013年1月

2/2頁

観測所名	高津	益田	津和野	吉賀		
気	平均	4.2	4.7	2.3	1.4	
	平年差	-0.7	-0.6	-0.6	//	
	最高	12.6	13.3	14.7	13.5	
	起日	12	12	31	31	
	最低	-1.9	-1.6	-3.9	-5.1	
	起日	16	16	29	29	
	最高平均	8.2	8.9	7.4	6.3	
	最高平年差	-0.5	-0.2	-0.3	//	
	最低平均	1.1	1.4	-1.3	-2.2	
	最低平年差	-0.3	-0.3	-0.4	//	
	積算気温	0	0	0	0	
	温	平均0 未満日数	0	0	2	5
		平均25 以上日数	0	0	0	0
		最高0 未満日数	0	0	0	1
最高25 以上日数		0	0	0	0	
最高30 以上日数		0	0	0	0	
最高35 以上日数		0	0	0	0	
最低0 未満日数		6	4	27	28	
最低25 以上日数		0	0	0	0	
日照		月計		71.0	75.4	93.7
		平年比		101	124	//
	0.1時間未満日数		4	3	3	
風向・風速	平均風速	4.3	1.9	1.2	2.1	
	最大風速	15.4	6.4	7.8	12.6	
	最大風速風向	NW	WNW	SSW	ENE	
	起日	27	25	24	14	
	最大瞬間風速	20.6	14.8	13.9	25	
	最大瞬間風速風向	NW	WNW	ENE	NE	
	起日	27	25	25	14	
	最多風向	SSE	WNW	SSW	NE)	
	10m/s以上日数	7	0	0	2	
	15m/s以上日数	1	0	0	0	
	20m/s以上日数	0	0	0	0	
	30m/s以上日数	0	0	0	0	
	降水量	月計	75.5	80.0	91.0	75.0
平年比		97	80	74	//	
最大日降水量		19.5	21.0	19.5	19.5	
起日		22	22	22	14	
最大1時間降水量		5.0	5.0	4.0	4.5	
起日 時分		17 17:19	22 05:00	21 16:44	14 02:46	
最大10分間降水量		1.5	2.0	1.5	1.5	
起日 時分		22 04:41	17 13:43	22 14:03	21 23:23	
1mm以上日数		7	10	11	11	
10mm以上日数		3	4	4	3	
30mm以上日数		0	0	0	0	
50mm以上日数		0	0	0	0	
70mm以上日数		0	0	0	0	
100mm以上日数		0	0	0	0	

地域雨量観測月報(集計値)

島根県 (68) 2013年1月
1/1頁

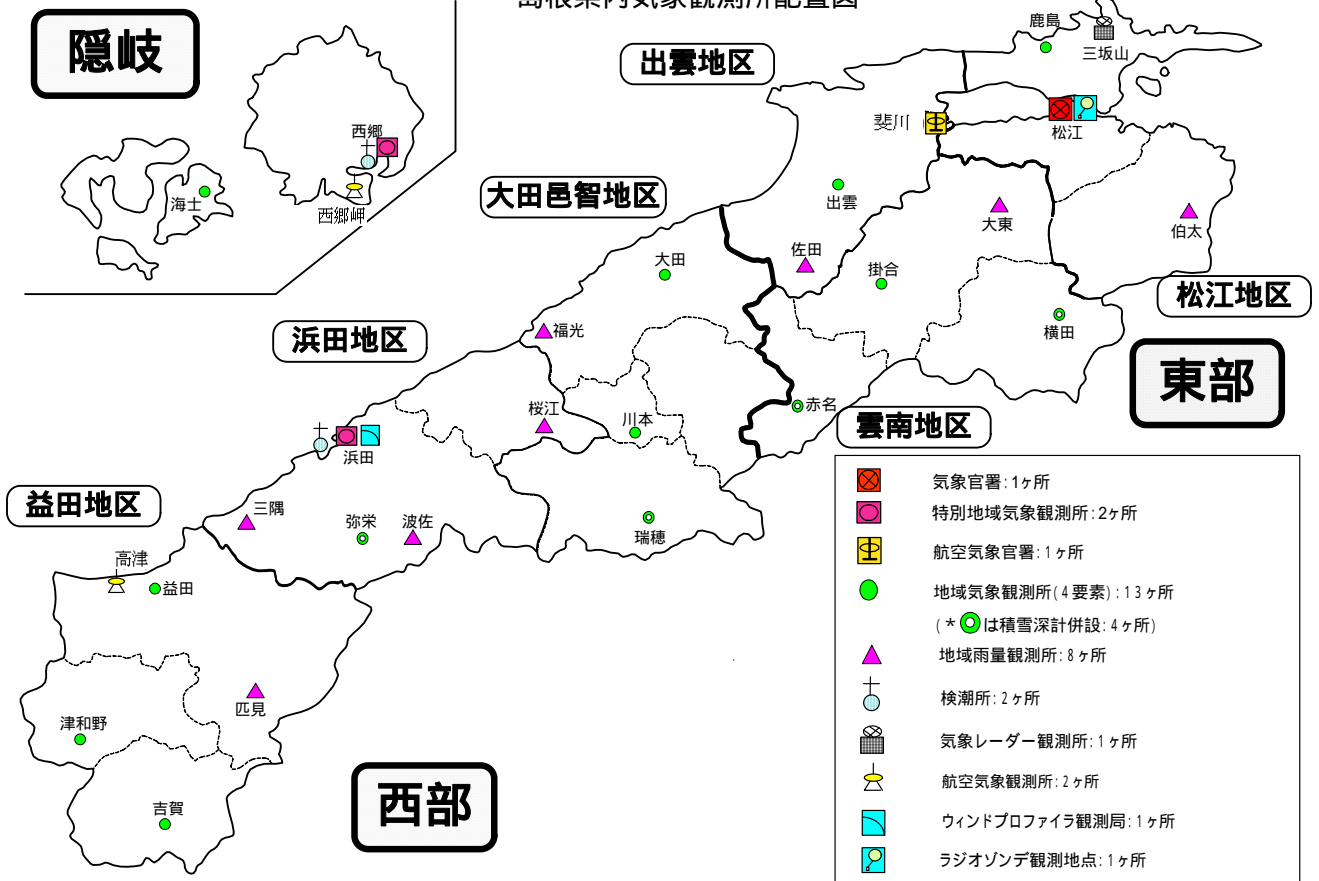
観測所名	大東	伯太	佐田	福光	桜江	三隅	波佐	匹見										
月計	118.0	147.0	133.5	71.0	111.0	83.0	134.0	103.0										
平年比	87	101	80	77	75	83	75	71										
最大日降水量	25.0	28.5	30.5	17.5	30.5	27.0	31.5	24.0										
起日	22	17	22	22	22	22	22	22										
最大1時間降水量	5.5	5.5	6.5	4.0	5.5	6.0	6.5	5.0										
起日 時分	22 04:40	17 13:17	22 04:30	22 05:32	27 23:37	22 04:51	22 03:25	22 06:14										
最大10分間降水量	2.0	1.5	2.5	1.5	2.0	2.5	2.0	1.5										
起日 時分	14 16:00	27 22:01	24 22:01	22 04:52	27 15:51	17 12:37	22 03:15	22 05:34										
1mm以上日数	13	19	15	12	13	8	17	14										
10mm以上日数	5	5	5	3	4	3	4	4										
30mm以上日数	0	0	1	0	1	0	1	0										
50mm以上日数	0	0	0	0	0	0	0	0										
70mm以上日数	0	0	0	0	0	0	0	0										
100mm以上日数	0	0	0	0	0	0	0	0										

観測所名																		
月計																		
平年比																		
最大日降水量																		
起日																		
最大1時間降水量																		
起日 時分																		
最大10分間降水量																		
起日 時分																		
1mm以上日数																		
10mm以上日数																		
30mm以上日数																		
50mm以上日数																		
70mm以上日数																		
100mm以上日数																		

観測所名																		
月計																		
平年比																		
最大日降水量																		
起日																		
最大1時間降水量																		
起日 時分																		
最大10分間降水量																		
起日 時分																		
1mm以上日数																		
10mm以上日数																		
30mm以上日数																		
50mm以上日数																		
70mm以上日数																		
100mm以上日数																		

-]: 統計値を求める対象となる資料の一部が欠けているが、その範囲が許容の範囲内の値。
-] : 統計値を求める対象となる資料が、許容する範囲内の資料数を満たさず、十分な信頼を保証できない値。
- × : 統計値を求める対象となる資料が、参考値もしくは欠測により全く統計値を求めることができない。

島根県内気象観測所配置図



平成23年10月1日現在

島根県地域気象観測所（アメダス）所在地一覧表

観測所	気温	降水量	日照	風向 風速	積雪	所在地	緯度	経度	海面上 の高さ
西郷	○	○	○	○	○	隠岐郡隠岐の島町西町大城の一（西郷特別地域気象観測所）	36°12.2'	133°20.0'	27m
西郷岬	○	○		○		隠岐郡隠岐の島町岬町（隠岐航空気象観測所）	36°10.7'	133°19.4'	80m
海士	○	○	○	○		隠岐郡海士町海士	36°05.8'	133°05.8'	3m
鹿島	○	○	○	○		松江市鹿島町北講武	35°31.2'	133°01.3'	5m
斐川	○	○		○		出雲市斐川町沖州（出雲空港出張所）	35°24.8'	132°53.4'	2m
松江	○	○	○	○	○	松江市西津田（松江地方気象台）	35°27.4'	133°03.9'	17m
出雲	○	○	○	○		出雲市芦渡町	35°19.9'	132°43.8'	20m
大東		○				雲南市大東町下阿用	35°19.1'	132°57.9'	56m
伯太		○				安来市伯太町母里	35°21.0'	133°16.4'	23m
佐田		○				出雲市佐田町大呂	35°13.3'	132°43.4'	100m
大田	○	○	○	○		大田市大田町大田	35°11.4'	132°29.8'	30m
掛合	○	○	○	○		雲南市掛合町掛合	35°11.8'	132°48.9'	215m
横田	○	○	○	○	○	仁多郡奥出雲町稲原	35°10.4'	133°06.2'	369m
福光		○				大田市温泉津町福光	35°04.2'	132°20.0'	8m
赤名	○	○	○	○	○	飯石郡飯南町下赤名	35°00.1'	132°42.7'	444m
桜江		○				江津市桜江町川戸	34°57.2'	132°20.0'	32m
川本	○	○	○	○		邑智郡川本町川本	34°58.6'	132°29.5'	132m
浜田	○	○	○	○		浜田市大辻町（浜田特別地域気象観測所）	34°53.8'	132°04.2'	19m
瑞穂	○	○	○	○	○	邑智郡邑南町淀原	34°51.2'	132°31.8'	327m
三隅		○				浜田市三隅町三隅	34°47.3'	131°57.5'	11m
弥栄	○	○	○	○	○	浜田市弥栄町長安本郷	34°46.6'	132°06.5'	380m
波佐		○				浜田市金城町波佐	34°46.8'	132°11.8'	370m
高津	○	○		○		益田市内田町（石見航空気象観測所）	34°40.5'	131°47.4'	54m
益田	○	○	○	○		益田市あけぼの東町	34°40.6'	131°50.6'	4m
匹見		○				益田市匹見町匹見	34°34.3'	132°01.0'	259m
津和野	○	○	○	○		鹿足郡津和野町森村口	34°27.7'	131°46.2'	165m
吉賀	○	○	○	○		鹿足郡吉賀町七日市	34°23.5'	131°53.6'	250m

中国地方 1か月予報

(2月2日から3月1日までの天候見通し)

平成25年2月1日
広島地方気象台発表

<予想される向こう1か月の天候>

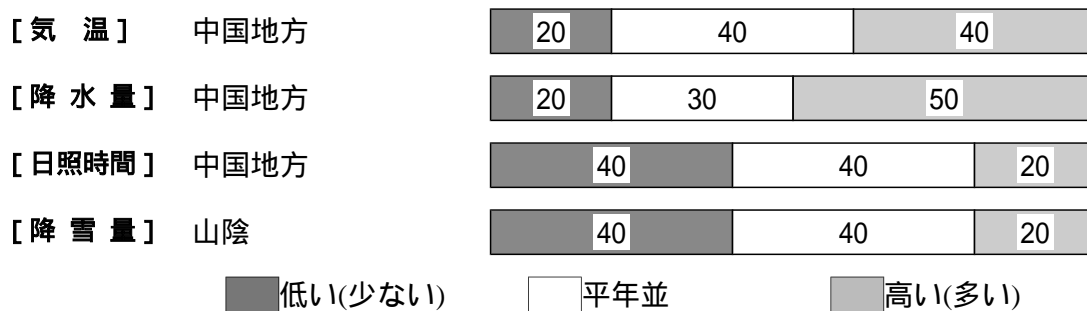
向こう1か月の出現の可能性が最も大きい天候と、特徴のある気温、降水量等の確率は以下のとおりです。

山陰では、平年に比べ曇りや雨または雪の日が多いでしょう。山陽では、平年に比べ晴れの日が少ない見込みです。

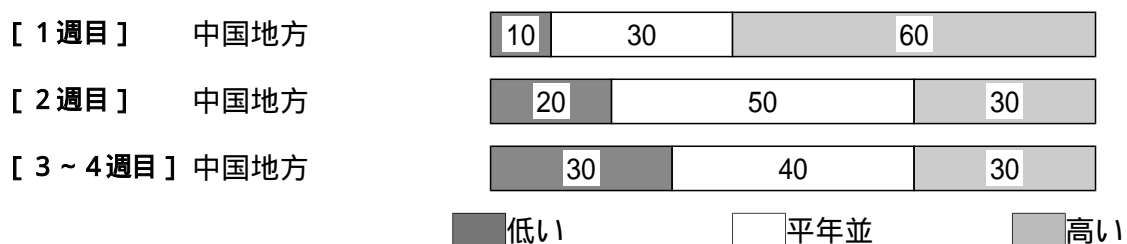
向こう1か月の平均気温は、平年並または高い確率ともに40%です。降水量は、多い確率50%です。日照時間は、平年並または少ない確率ともに40%です。山陰の降雪量は、平年並または少ない確率ともに40%です。

週別の気温は、1週目は、高い確率60%です。2週目は、平年並の確率50%です。

<向こう1か月の気温、降水量、日照時間、降雪量の各階級の確率(%)>



<気温経過の各階級の確率(%)>



<予報の対象期間>

1か月 : 2月2日(土) ~ 3月1日(金)
1週目 : 2月2日(土) ~ 2月8日(金)
2週目 : 2月9日(土) ~ 2月15日(金)
3~4週目 : 2月16日(土) ~ 3月1日(金)

<次回発表予定等>

1か月予報 : 毎週金曜日 14時30分 次回は2月8日
3か月予報 : 2月25日(月) 14時
暖候期予報 : 2月25日(月) 14時

< 参考資料（平年並の範囲等） >

(1) 30 年平均値（向こう 1 か月の平均気温、降水量、日照時間、降雪量と 1 週目、2 週目、3 ~ 4 週目の平均気温）

	気 温 ()	降 水 量 (mm)	日照時間 (時間)	降 雪 量 (cm)	気 温()		
					1 週目	2 週目	3 ~ 4 週目
松江	4.8	121.6	84.9	28	4.1	4.7	5.1
西郷	4.4	115.1	88.5	28	3.8	4.3	4.7
浜田	6.3	86.6	85.6	-	5.8	6.3	6.6
鳥取	4.5	158.2	81.3	68	3.7	4.3	4.9
米子	4.8	125.2	85.5	42	4.2	4.8	5.3
境	5.0	139.0	80.0	28	4.3	4.9	5.5
広島	6.1	65.9	140.1	0	5.2	5.9	6.6
呉	6.3	59.6	143.0	-	5.6	6.2	6.7
福山	5.0	50.2	139.7	-	4.1	4.8	5.4
岡山	5.6	50.7	141.9	0	4.8	5.5	6.1
津山	3.1	64.0	119.7	19	2.2	2.9	3.7

なお、気温、降水量、日照時間、降雪量の「平年並」の範囲は、地点ごとに幾分違いはありますが、下に示した地域平均の「平年並」の範囲を参考にして下さい。

(2) 1981 ~ 2010 年のデータに基づいた向こう 1 か月地域平均の気温、降水量、日照時間、降雪量の平年差(比)の「平年並」の範囲は次のとおりです。

	気温平年差()	降水量平年比(%)	日照時間平年比(%)	降雪量平年比(%)
中国地方	-0.5 ~ +0.6	81 ~ 105	93 ~ 105	53 ~ 115
山陰	-0.6 ~ +0.6	89 ~ 106	91 ~ 105	56 ~ 130
山陽	-0.5 ~ +0.5	66 ~ 114	93 ~ 109	23 ~ 75

(3) この予報期間の 1 週目、2 週目、3 ~ 4 週目の地域平均の気温平年差の「平年並」の範囲は次のとおりです。

	1 週目	2 週目	3 ~ 4 週目
中国地方	-0.6 ~ +0.7	-0.7 ~ +0.9	-0.8 ~ +0.7
山陰	-0.6 ~ +0.7	-0.7 ~ +0.9	-0.8 ~ +0.7
山陽	-0.5 ~ +0.6	-0.6 ~ +0.8	-0.8 ~ +0.7

< 参考資料（利用上の注意） >

(1) 気温(降水量)等は、「低い(少ない)」「平年並」「高い(多い)」の 3 つの階級で予報します。階級の幅は、1981 ~ 2010 年の 30 年間に於ける各階級の出現率が等分(それぞれ 33%)となるように決めてあります(気候的出現率と呼びます)。

(2) 予報する確率の数値は、それぞれの階級が出現する可能性の大きさを表しています。予測資料の信頼性が大きい場合には気候的出現率から大きく隔たった 10%以下や 60%以上の確率を付けられますが、特定の階級を強調できない場合には気候的出現率と同じかそれと同程度(30%、40%)の確率しか付けられません。

(3) 晴れや雨などの天気日数は、平年の日数よりも多い(少ない)場合は「平年に比べて多い(少ない)」、また平年の日数と同程度に多い(少ない)場合には「平年と同様に多い(少ない)」と表現します。なお、単に多い(少ない)と表現した場合には対象期間の 2 分の 1 より多い(少ない)ことを意味します。