

島根県農業気象速報

平成25年1月中旬

島根県
松江地方気象台

平成25年1月21日発行

気象概況 平成 25 年 1 月中旬

寒気の影響により、曇や雨の日が多かった。

日付	天気概況	松江(06時～18時)	松江(18時～翌06時)
11日	朝鮮半島の高気圧に覆われる	晴時々曇	晴後時々薄曇
12日	帯状の高気圧に覆われる	晴時々曇	晴一時曇
13日	高気圧の後面に入る	曇	雨
14日	低気圧が南岸を発達しながら通過	雨時々曇	曇時々雨後雪、あられを伴う
15日	冬型の気圧配置となる	曇一時雪	曇後一時晴
16日	寒気の影響を受ける	曇時々晴一時雨	曇時々雨一時あられ、雷を伴う
17日	寒気の影響を受ける	雪一時雨、みぞれを伴う	雪時々曇、あられを伴う
18日	冬型の気圧配置となる	晴時々曇一時雪	曇一時晴
19日	寒気の影響を受ける	曇時々雨一時晴	曇時々雨
20日	寒気の影響を受ける	曇	曇時々晴

気象官署・特別地域気象観測所の観測値(1月中旬)

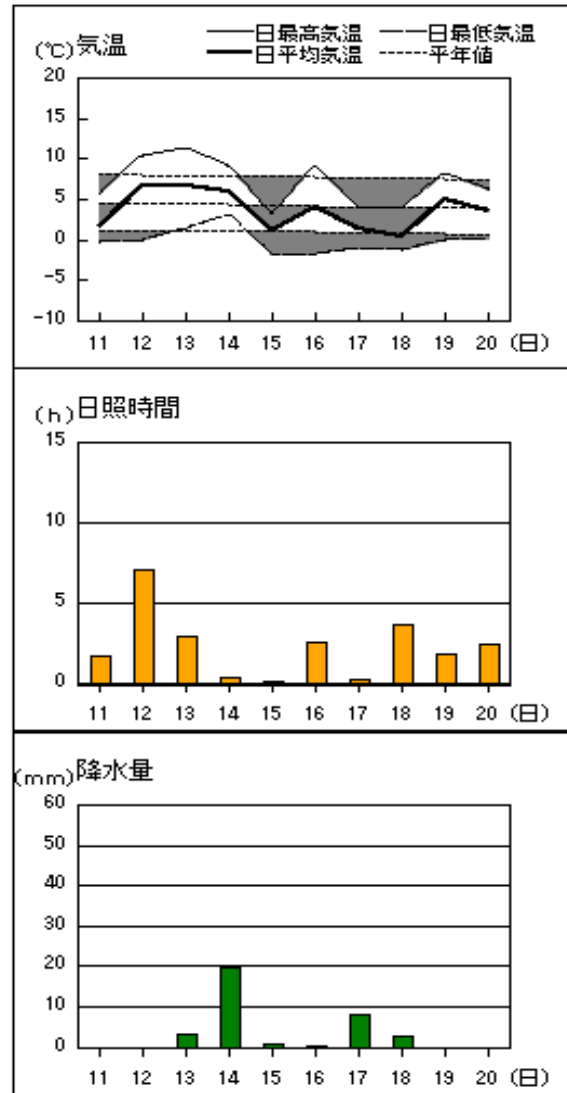
要素	気温()						降水量(mm)		日照時間(h)	
	平均		最高		最低		本年	平年	本年	平年
	本年	平年	本年	平年	本年	平年				
松江	3.8	4.4	7.9	8.1	0.4	1.2	36.5	51.0	18.8	21.8
浜田	5.5	6.0	9.0	9.2	1.8	2.9	26.5	38.1	18.3	21.6
西郷	3.6	4.2	7.2	7.7	-0.2	1.0	34.5	60.7	23.2	22.5

平均気温は、全域「低い」。降水量は、松江・浜田「平年並」、西郷「少ない」。日照時間は、松江・浜田「少ない」、西郷「平年並」。

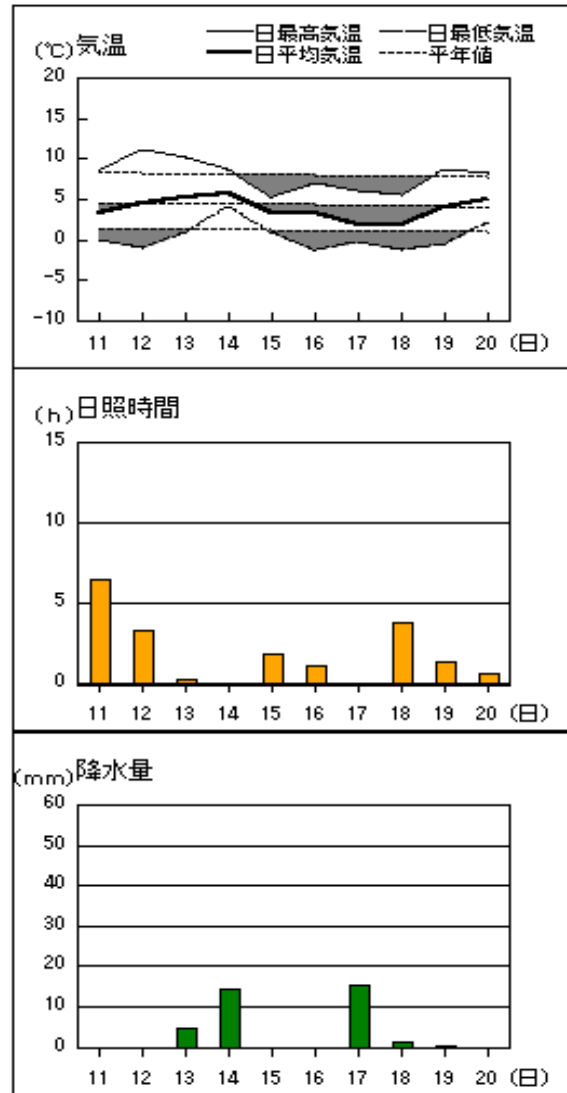
注：地上気象観測における平年の統計期間は、松江、浜田、西郷とも 1981～2010 年の 30 年間である。

アメダス 気象経過図：2013年1月11日-2013年1月20日

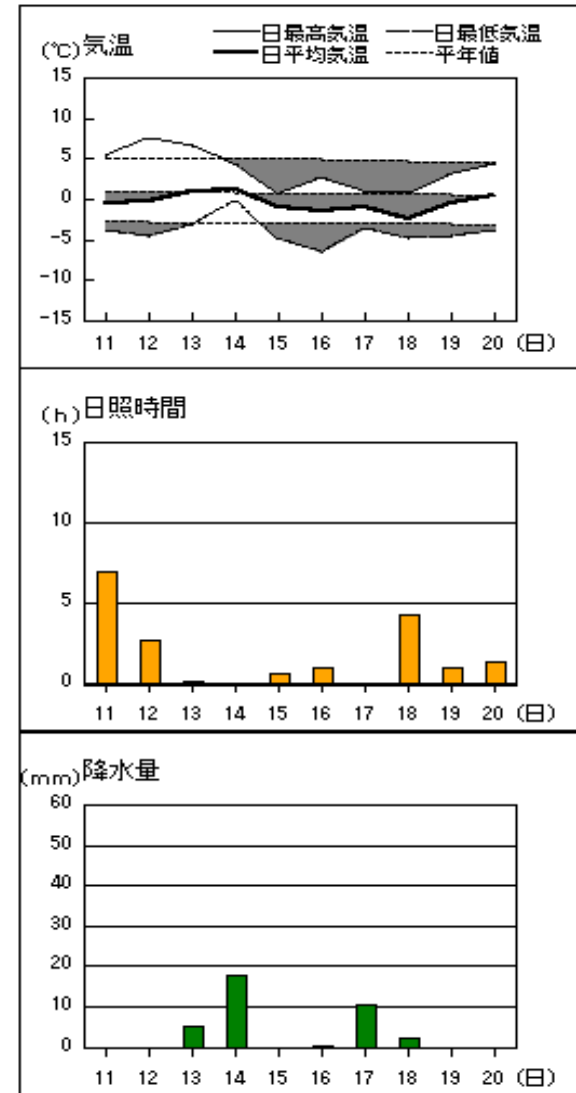
西郷



松江

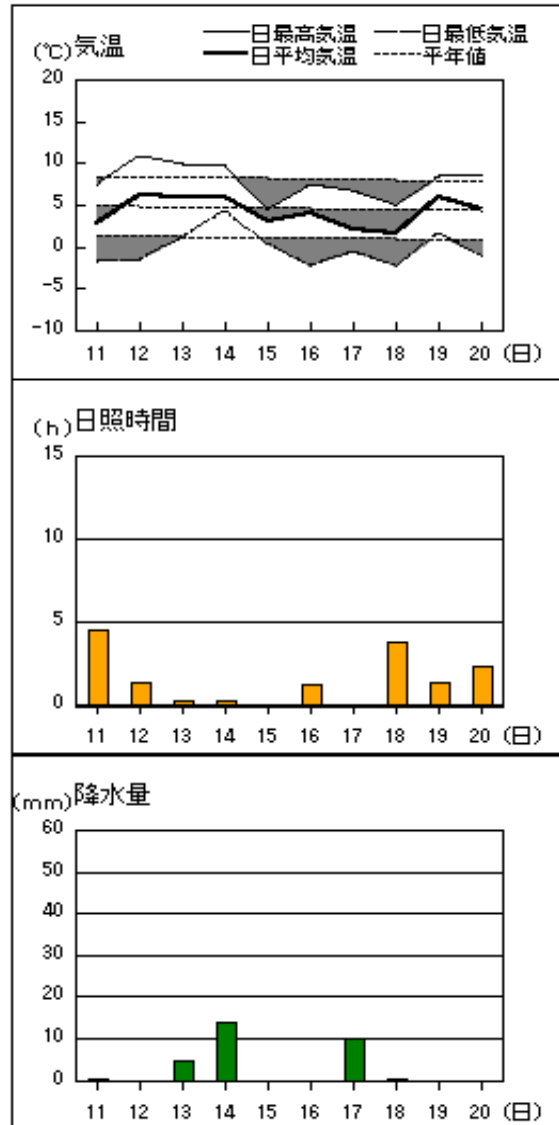


横田

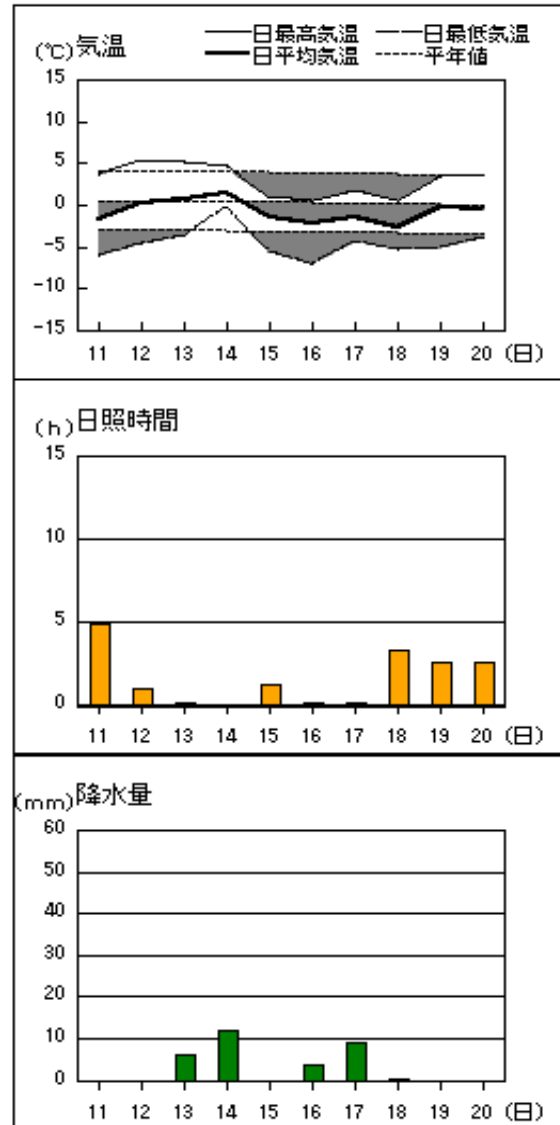


アメダス 気象経過図：2013年1月11日-2013年1月20日

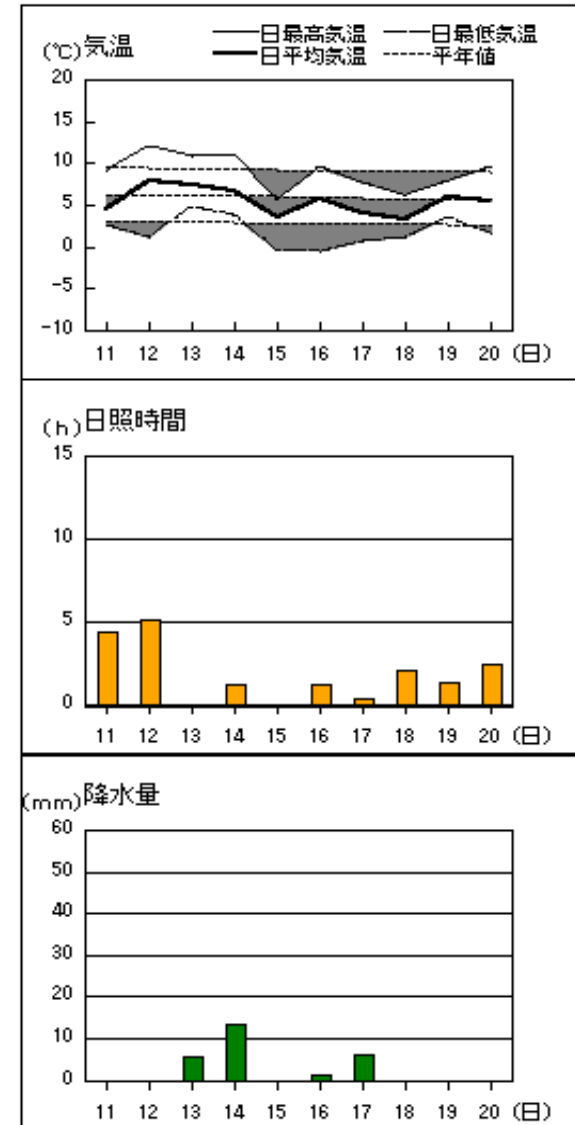
出雲



赤名

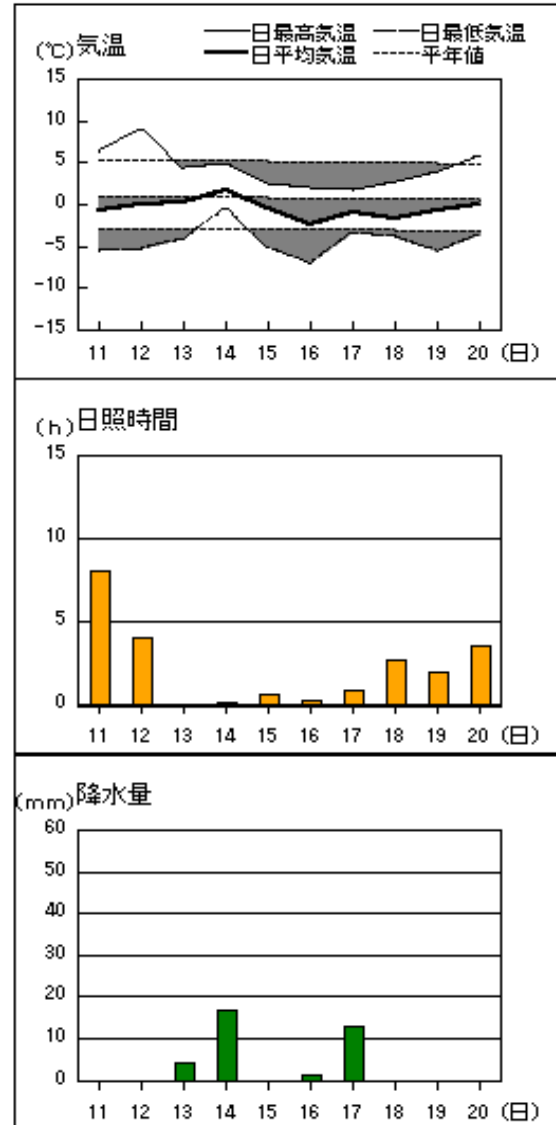


浜田

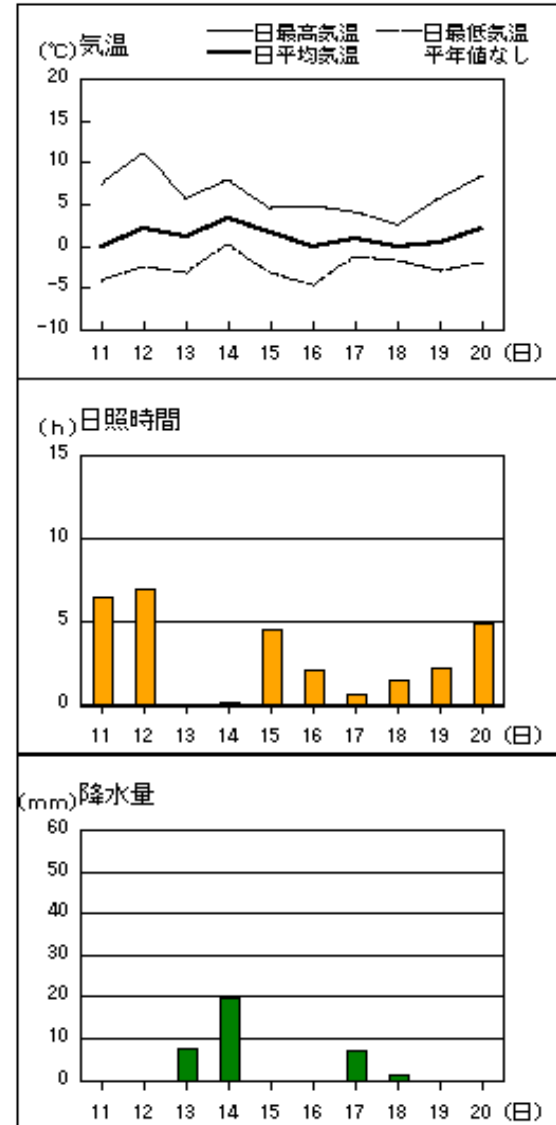


アメダス 気象経過図：2013年1月11日-2013年1月20日

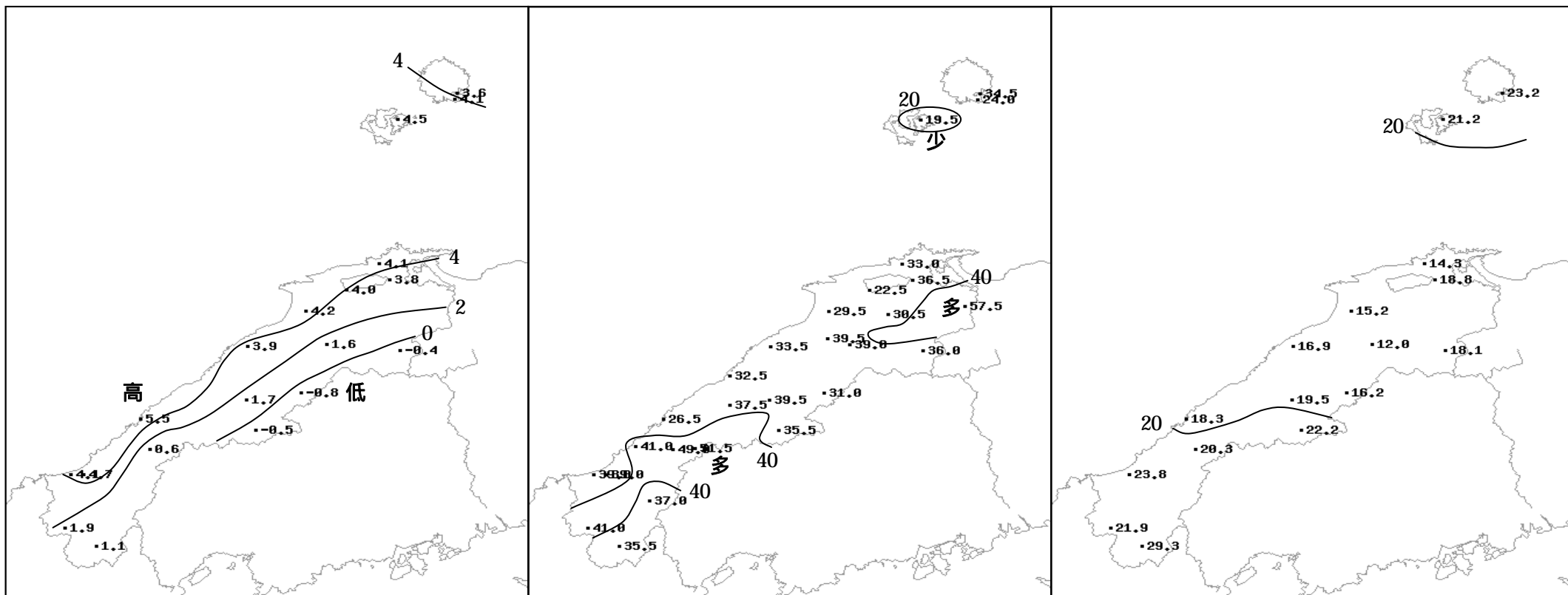
瑞穂



吉賀



2013年（平成25年）1月中旬の気象分布図



平均気温 ()

降水量 (mm)

日照時間 (h)

地域気象観測旬報

2013年1月11日～20日 島根県 (68)
(1/5)

観測所名	西郷										10 以上積算気温			0
	気温()			風向・風速(m/s)						降水量(mm)			日照 (h)	
	平均	最高	最低	平均	最多	最大	風向	瞬間	風向	日計	1時間	10分		
11	1.6	5.7	-0.4	2.0	NW	3.7	NW	4.7	NW	0.0	0.0	0.0	1.7	
12	6.8	10.4	-0.1	4.0	W	9.4	W	15.1	W	0.0	0.0	0.0	7.1	
13	6.6	11.3	1.4	2.2	NW	5.1	ENE	8.6	SE	3.0	3.0	1.0	2.9	
14	5.9	9.1	3.0	3.3	NW	8.9	NW	15.8	NW	19.5	3.5	1.0	0.4	
15	1.1	3.4	-1.7	2.7	NW	7.7	NW	12.6	NW	1.0	1.0	0.5	0.2	
16	4.1	9.1	-1.8	3.8	WNW	8.9	W	16.8	W	0.5	0.5	0.5	2.6	
17	1.3	4.1	-1.0	4.0	N	7.1	NNW	14.7	NNW	8.0	2.5	1.0	0.3	
18	0.4	4.1	-1.3	2.3	NW	5.6	N	11.8	NNW	2.5	1.0	0.5	3.7	
19	5.0	8.1	-0.1	3.4	W	6.6	NW	12.4	NW	0.0	0.0	0.0	1.9	
20	3.6	6.3	0.1	1.7	NW	3.3	N	6.4	NNE	0.0	0.0	0.0	2.4	
前半旬	4.4	8.0	0.4	2.8	NW					23.5			12.3	
後半旬	2.9	6.3	-0.8	3.0	NW					11.0			10.9	
旬	3.6	7.2	-0.2	2.9	NW					34.5			23.2	
平年差/比	-0.6	-0.5	-1.2							57			103	

観測所名	西郷岬										10 以上積算気温			0
	気温()			風向・風速(m/s)						降水量(mm)			日照 (h)	
	平均	最高	最低	平均	最多	最大	風向	瞬間	風向	日計	1時間	10分		
11	2.3	5.5	0.5	2.6	NNW	4.7	N	8.2	S	0.0	0.0	0.0		
12	7.8	9.9	4.6	7.4	W	11.2	WSW	15.9	W	0.0	0.0	0.0		
13	8.0	10.0	4.5	3.8	N	7.4	WSW	10.3	W	3.5	3.0	1.5		
14	5.7	8.4	2.8	5.0	NW	14.6	NW	22.1	NNW	16.5	3.5	1.5		
15	0.8	3.0	-1.2	3.2	NNW	7.7	NNW	13.9	NNW	0.5	0.5	0.5		
16	4.9	9.6	-0.6	6.3	WNW	11.7	W	20.1	W	0.0	0.0	0.0		
17	0.9	3.7	-1.5	5.9	N	9.7	N	14.9	N	3.0	1.0	1.0		
18	1.0	5.2	-1.9	3.6	NNW	7.1	W	11.3	NW	0.5	0.5	0.5		
19	5.2	7.9	2.9	6.0	WNW	8.7	WNW	13.4	WNW	0.0	0.0	0.0		
20	3.9	6.1	1.7	2.8	N	5.5	N	7.2	NNW	0.0	0.0	0.0		
前半旬	4.9	7.4	2.2	4.4	NNW					20.5				
後半旬	3.2	6.5	0.1	4.9	N					3.5				
旬	4.1	6.9	1.2	4.7	NNW					24.0				
平年差/比	-0.5	-0.5	-0.5							63				

観測所名	海士										10 以上積算気温			0
	気温()			風向・風速(m/s)						降水量(mm)			日照 (h)	
	平均	最高	最低	平均	最多	最大	風向	瞬間	風向	日計	1時間	10分		
11	2.0	6.9	-1.3	0.6	ENE	3.2	WSW	6.1	W	2.0	1.5	1.0	2.0	
12	7.5	10.1	1.3	3.1	WSW	7.6	W	12.7	WSW	0.0	0.0	0.0	7.5	
13	7.5	10.2	2.3	1.2	ENE	3.2	ENE	7.1	WSW	0.0	0.0	0.0	2.3	
14	6.5	9.1	3.4	2.3	NNW	8.8	W	17.9	WNW	10.0	2.5	1.0	0.4	
15	2.1	4.2	-0.5	2.2	N	5.6	N	12.0	WNW	0.0	0.0	0.0	0.0	
16	5.4	8.9	-0.3	3.3	W	8.7	W	15.1	W	2.0	1.5	1.0	2.6	
17	2.1	4.4	-0.7	4.4	NNE	7	NNE	13.7	NE	4.5	3.0	1.0	0.1	
18	1.5	5.5	-1.8	2.2	NNW	4.9	N	13.7	NNE	1.0	1.0	0.5	2.0	
19	5.8	7.8	4.7	3.4	W	6.1	W	10.6	WSW	0.0	0.0	0.0	1.6	
20	4.1	6.5	-1.2	1.7	NNE	4.2	NNE	6.7	N	0.0	0.0	0.0	2.7	
前半旬	5.1	8.1	1.0	1.9	ENE					12.0			12.2	
後半旬	3.8	6.6	0.1	3.0	NNE					7.5			9.0	
旬	4.5	7.4	0.6	2.4	NNE					19.5			21.2	
平年差/比	-0.4	-0.5	-0.8							43			116	

観測所名	鹿島										10 以上積算気温			0
	気温()			風向・風速(m/s)						降水量(mm)			日照 (h)	
	平均	最高	最低	平均	最多	最大	風向	瞬間	風向	日計	1時間	10分		
11	2.4	7.0	-2.4	1.0	E	3.7	W	5.5	W	0.0	0.0	0.0	2.1	
12	4.6	10.9	-2.1	2.5	SSW	6.8	W	10.5	W	0.0	0.0	0.0	5.4	
13	5.7	10.2	0.5	0.8	ENE	2.8	SW	3.9	SW	3.5	1.0	0.5	0.1	
14	6.1	9.4	4.3	2.4	NW	7.8	NNW	17.0	NNW	11.0	2.5	1.0	0.2	
15	3.2	4.7	1.0	2.5	NNW	6.5	NNW	12.9	NW	0.0	0.0	0.0	0.2	
16	3.6	7.2	-1.2	2.5	WNW	5.7	W	11.8	W	0.5	0.5	0.5	1.4	
17	2.5	6.6	0.5	3.4	NNE	7.4	NNE	13.5	NE	17.0	9.5	3.5	0.0	
18	2.2	5.8	-0.2	2.6	NNW	6.2	NNW	12.7	NNW	0.5	0.5	0.5	3.0	
19	5.1	8.5	0.4	3.5	W	7.9	W	13.2	W	0.5	0.5	0.5	1.5	
20	5.3	7.8	0.7	1.6	NE	4	NNE	6.5	N	0.0	0.0	0.0	0.4	
前半旬	4.4	8.4	0.3	1.8	NNW					14.5			8.0	
後半旬	3.7	7.2	0.0	2.7	WNW					18.5			6.3	
旬	4.1	7.8	0.2	2.3	NNW					33.0			14.3	
平年差/比	-0.4	-0.2	-1.0							63			74	

-) : 統計値を求める対象となる資料の一部が欠けているが、その範囲が許容の範囲内の値。
-] : 統計値を求める対象となる資料が、許容する範囲内の資料数を満たさず、十分な信頼を保証できない値。
- × : 統計値を求める対象となる資料が、参考値もしくは欠測により全くなく統計値を求めることができない。

地域気象観測旬報

2013年1月11日～20日 島根県 (68)
(2/5)

観測所名	斐川										10 以上積算気温			0
日付	気温()			風向・風速(m/s)						降水量(mm)			日照(h)	
	平均	最高	最低	平均	最多	最大	風向	瞬間	風向	日計	1時間	10分		
11	3.2	8.2	-1.0	3.1	S	5.5	SSE	8.7	SSE	0.0	0.0	0.0		
12	4.8	10.5	-2.1	3.3	SSE	7.5	WSW	10.8	W	0.0	0.0	0.0		
13	4.8	8.5	-0.6	2.3	SSE	5.6	SSE	6.7	SSE	4.5	1.5	0.5		
14	6.1	9.3	4.1	5.2	NW	14.2	NNW	19.0	NW	13.5	2.0	1.5		
15	3.3	4.7	-0.1	5.4	NNW	10.4	NNW	12.9	NNW	0.0	0.0	0.0		
16	3.5	7.4	-1.6	4.0	S	7.8	SSE	10.8	SSE	0.0	0.0	0.0		
17	2.4	6.2	-0.1	5.6	N	10.3	N	12.9	N	4.5	2.0	0.5		
18	2.1	5.8	-0.4	4.2	NW	10.8	N	14.9	NNW	0.0	0.0	0.0		
19	5.0	8.9	0.4	4.3	W	9.8	WNW	12.3	WNW	0.0	0.0	0.0		
20	4.4	8.3	-0.3	2.6	SSE	4.6	SSE	7.2	E	0.0	0.0	0.0		
前半旬	4.4	8.2	0.1	3.9	SSE					18.0				
後半旬	3.5	7.3	-0.4	4.1	SSE					4.5				
旬	4.0	7.8	-0.2	4.0	SSE					22.5				
平年差/比	-0.4	-0.5	-1.0							51				

観測所名	松江										10 以上積算気温			0
日付	気温()			風向・風速(m/s)						降水量(mm)			日照(h)	
	平均	最高	最低	平均	最多	最大	風向	瞬間	風向	日計	1時間	10分		
11	3.3	8.4	0.0	1.6	W	4.2	W	5.7	WNW	0.0	0.0	0.0	6.5	
12	4.5	11.0	-1.0	1.9	SW	5.3	WSW	10.0	SW	0.0	0.0	0.0	3.3	
13	5.3	10.0	0.8	1.4	ESE	3.2	E	4.0	S	4.5	1.5	0.5	0.3	
14	5.8	8.6	4.1	4.3	NW	11.8	WNW	19.1	NW	14.5	2.0	0.5	0.0	
15	3.3	5.3	0.9	3.7	NNW	7.9	NW	13.3	NW	0.0	0.0	0.0	1.8	
16	3.4	7.0	-1.2	3.1	W	8.1	W	11.5	WNW	0.0	0.0	0.0	1.1	
17	1.8	6.0	-0.3	2.9	NNE	7.4	NW	11.1	NW	15.5	4.0	2.0	0.0	
18	1.8	5.5	-1.3	2.7	NW	6.1	W	11.8	NNW	1.5	1.5	1.0	3.8	
19	4.1	8.6	-0.5	4.3	W	9.7	W	14.3	W	0.5	0.5	0.5	1.4	
20	4.9	8.2	2.1	1.9	ENE	5.3	NE	7.6	NE	0.0	0.0	0.0	0.6	
前半旬	4.4	8.7	1.0	2.6	W					19.0			11.9	
後半旬	3.2	7.1	-0.2	3.0	W					17.5			6.9	
旬	3.8	7.9	0.4	2.8	W					36.5			18.8	
平年差/比	-0.6	-0.2	-0.8							72			86	

観測所名	出雲										10 以上積算気温			0
日付	気温()			風向・風速(m/s)						降水量(mm)			日照(h)	
	平均	最高	最低	平均	最多	最大	風向	瞬間	風向	日計	1時間	10分		
11	2.8	7.5	-1.8	1.1	WNW	3.2	WNW	6.2	WNW	0.5	0.5	0.5	4.5	
12	6.1	10.8	-1.5	2.4	WSW	5.6	WSW	10.8	WSW	0.0	0.0	0.0	1.4	
13	5.9	9.9	1.1	1.6	NE	4.7	ESE	6.8	ESE	4.5	1.5	0.5	0.3	
14	6.0	9.5	4.2	3.0	NW	7.5	NW	16.1	NW	14.0	2.5	1.0	0.3	
15	3.0	4.6	0.5	2.7	ESE	5.3	NE	10.4	NW	0.0	0.0	0.0	0.0	
16	3.9	7.4	-2.2	2.7	W	6	W	10.9	WNW	0.0	0.0	0.0	1.2	
17	2.1	6.8	-0.5	2.8	ENE	5.1	NE	10.4	NNE	10.0	2.5	0.5	0.0	
18	1.7	5.1	-2.2	1.5	NW	3.9	N	8.9	N	0.5	0.5	0.5	3.8	
19	5.9	8.3	1.5	3.7	W	6.5	W	11.5	W	0.0	0.0	0.0	1.4	
20	4.4	8.7	-1.0	2.1	E	5.6	NE	8.3	NNE	0.0	0.0	0.0	2.3	
前半旬	4.8	8.5	0.5	2.2	ENE					19.0			6.5	
後半旬	3.6	7.3	-0.9	2.6	ENE					10.5			8.7	
旬	4.2	7.9	-0.2	2.4	ENE					29.5			15.2	
平年差/比	-0.4	-0.2	-1.4							71			80	

観測所名	大田										10 以上積算気温			0
日付	気温()			風向・風速(m/s)						降水量(mm)			日照(h)	
	平均	最高	最低	平均	最多	最大	風向	瞬間	風向	日計	1時間	10分		
11	2.9	8.2	-0.6	1.4	SSE	4.5	SSE	6.6	SE	0.0	0.0	0.0	4.9	
12	5.8	11.6	0.9	2.2	SSE	4.3	SSE	7.7	WSW	0.0	0.0	0.0	2.0	
13	6.1	9.6	2.4	1.6	SE	3.8	S	6.7	S	6.0	2.0	0.5	0.3	
14	6.1	10.3	3.9	3.2	NW	9.1	NW	17.7	N	12.5	3.0	0.5	0.7	
15	2.8	4.5	-1.0	3.0	NNW	7.1	NW	12.0	NNW	0.0	0.0	0.0	0.0	
16	2.7	6.7	-1.4	2.5	SSE	4.6	SSE	8.8	NNW	4.0	4.0	1.5	0.6	
17	2.2	6.4	-0.3	2.9	NE	6.9	N	12.9	NNW	11.0	2.0	1.0	0.3	
18	2.5	5.8	0.2	2.8	NNW	5.1	N	10.8	NNE	0.0	0.0	0.0	4.0	
19	4.9	8.6	1.9	2.9	WNW	5	WNW	9.7	NW	0.0	0.0	0.0	2.2	
20	3.3	8.7	-0.7	1.6	SE	4.3	NE	7.2	NE	0.0	0.0	0.0	1.9	
前半旬	4.7	8.8	1.1	2.3	SSE					18.5			7.9	
後半旬	3.1	7.2	-0.1	2.5	SE					15.0			9.0	
旬	3.9	8.0	0.5	2.4	SSE					33.5			16.9	
平年差/比	-1.0	-0.6	-1.2							83			82	

地域気象観測旬報

2013年1月11日～20日 島根県 (68)

(3/5)

観測所名	掛合										10 以上積算気温			0
	気温()			風向・風速(m/s)						降水量(mm)			日照(h)	
	平均	最高	最低	平均	最多	最大	風向	瞬間	風向	日計	1時間	10分		
11	1.2	7.1	-2.1	0.7	SE	3.1	NNW	4.9	NNW	1.0	1.0	0.5	3.6	
12	2.7	8.7	-2.6	2.0	SSE	4.1	SSE	8.8	SSE	0.0	0.0	0.0	1.1	
13	3.7	9.0	-0.6	1.0	SSE	3.3	SSE	5.0	SSE	4.5	1.5	0.5	0.0	
14	3.4	7.4	0.4	2.6	N	9	N	19.6	N	15.0	2.5	0.5	0.1	
15	0.9	2.5	-2.8	2.3	NNW	6.1	NNW	10.7	N	0.0	0.0	0.0	0.5	
16	0.9	5.2	-3.7	1.7	SSE	4.2	SSE	7.8	SSE	0.5	0.5	0.5	1.4	
17	-0.1	2.9	-2.2	1.3	NNW	4.3	NNW	8.3	NNW	17.5	2.5	0.5	0.0	
18	-0.7	2.9	-4.8	1.1	SE	4	NNW	7.9	NNW	0.5	1.0	0.5	3.2	
19	2.4	5.2	0.6	2.0	SSE	5.3	SSE	9.5	NNW	0.0	0.0	0.0	1.5	
20	1.6	6.0	-2.3	0.7	NNW	3.3	NW	6.0	NNW	0.0	0.0	0.0	0.6	
前半旬	2.4	6.9	-1.5	1.7	SSE					20.5			5.3	
後半旬	0.8	4.4	-2.5	1.4	SSE					18.5			6.7	
旬	1.6	5.7	-2.0	1.5	SSE					39.0			12.0	
平年差/比	-0.8	-0.6	-1.1							74			70	

観測所名	横田										10 以上積算気温			0
	気温()			風向・風速(m/s)						降水量(mm)			日照(h)	
	平均	最高	最低	平均	最多	最大	風向	瞬間	風向	日計	1時間	10分		
11	-0.4	5.4	-3.8	0.6	ENE	2.4	SW	3.9	SSE	0.0	0.0	0.0	6.9	
12	-0.2	7.4	-4.6	0.9	S	4.8	WSW	8.6	SW	0.0	0.0	0.0	2.7	
13	1.0	6.5	-3.1	0.4	ENE	2.4	NE	3.9	E	5.0	1.5	0.5	0.2	
14	1.1	4.4	-0.3	1.9	NW	7.4	NW	14.6	NW	18.0	2.5	1.0	0.0	
15	-0.9	0.7	-4.8	2.2	NNW	6	NW	11.4	WNW	0.0	0.0	0.0	0.6	
16	-1.4	2.7	-6.5	0.6	E	2.3	WSW	5.0	SSW	0.5	0.5	0.5	1.0	
17	-1.1	1.0	-3.7	1.7	NNE	5.1	NE	10.9	NNE	10.5	2.5	1.0	0.0	
18	-2.5	0.7	-4.8	1.4	WNW	4.4	NW	7.3	WNW	2.0	1.0	0.5	4.3	
19	-0.5	3.2	-4.7	1.1	SW	5.5	WNW	10.2	WNW	0.0	0.0	0.0	1.0	
20	0.4	4.3	-4.0	1.2	NE	3.5	NE	6.2	NE	0.0	0.0	0.0	1.4	
前半旬	0.1	4.9	-3.3	1.2	NW					23.0			10.4	
後半旬	-1.0	2.4	-4.7	1.2	SW					13.0			7.7	
旬	-0.4	3.6	-4.0	1.2	ENE					36.0			18.1	
平年差/比	-1.2	-1.4	-1.2							83			89	

観測所名	赤名										10 以上積算気温			0
	気温()			風向・風速(m/s)						降水量(mm)			日照(h)	
	平均	最高	最低	平均	最多	最大	風向	瞬間	風向	日計	1時間	10分		
11	-1.8	3.6	-6.1	0.7	SSE	2.2	SE	3.9	SE	0.0	0.0	0.0	4.9	
12	0.2	5.4	-4.6	0.7	SSE	2.2	S	5.8	S	0.0	0.0	0.0	1.0	
13	0.6	5.0	-3.6	0.4	S	1.9	SE	3.9	SE	6.0	1.5	0.5	0.2	
14	1.4	4.6	-0.2	2.6	N	6.0	N	18.9	NNE	12.0	2.5	0.5	0.0	
15	-1.4	0.9	-5.7	2.1	N	5.8	N	13.2	NNE	0.0	0.0	0.0	1.2	
16	-2.3	0.4	-7.0	0.5	SSE	2.6	SE	6.5	SSE	3.5	2.5	0.5	0.2	
17	-1.4	1.6	-4.3	1.6	N	4.7	NNE	9.8	NNW	9.0	2.5	1.0	0.2	
18	-2.6	0.4	-5.4	1.6	N	3.6	NNW	6.6	NNE	0.5	0.5	0.5	3.3	
19	-0.3	3.3	-5.0	0.7	E	1.8	E	6.5	SE	0.0	0.0	0.0	2.6	
20	-0.4	3.6	-4.0	0.8	N	2.6	NNE	5.6	NNE	0.0	0.0	0.0	2.6	
前半旬	-0.2	3.9	-4.0	1.0	N					18.0			7.3	
後半旬	-1.4	1.9	-5.1	1.0	N					13.0			8.9	
旬	-0.8	2.9	-4.6	1.0	N					31.0			16.2	
平年差/比	-1.2	-1.1	-1.6							64			96	

観測所名	川本										10 以上積算気温			0
	気温()			風向・風速(m/s)						降水量(mm)			日照(h)	
	平均	最高	最低	平均	最多	最大	風向	瞬間	風向	日計	1時間	10分		
11	1.5	8.7	-2.7	0.7	W	2.7	SSW	4.4	WNW	0.0	0.0	0.0	7.2	
12	2.7	11.2	-3.5	0.9	WSW	4.2	WSW	8.3	WSW	0.0	0.0	0.0	3.6	
13	2.9	7.5	-1.5	0.5	WSW	2	SSW	3.2	N	5.0	1.5	0.5	0.0	
14	4.4	8.9	1.1	1.5	WNW	5.4	NNW	12.4	NW	15.5	3.5	1.0	0.2	
15	1.7	3.9	-3.1	1.6	NNW	4.9	N	10.1	N	0.0	0.5	0.0	0.1	
16	-0.3	4.0	-3.9	0.7	N	3.1	E	5.9	E	2.5	2.0	0.5	0.6	
17	0.3	2.7	-1.7	1.1	NNE	4.4	NNE	10.5	N	16.5	2.5	1.0	0.8	
18	0.3	4.8	-2.5	0.7	W	2.5	N	7.3	NNE	0.0	0.0	0.0	2.1	
19	2.1	8.0	-1.9	1.3	W	4.7	W	9.1	WSW	0.0	0.0	0.0	1.9	
20	1.7	8.0	-2.7	0.9	NNE	2.9	NE	5.2	NNE	0.0	0.0	0.0	3.0	
前半旬	2.6	8.0	-1.9	1.0	NNW					20.5			11.1	
後半旬	0.8	5.5	-2.5	0.9	NNE					19.0			8.4	
旬	1.7	6.8	-2.2	1.0	NNW					39.5			19.5	
平年差/比	-1.0	-0.3	-1.6							94			101	

地域気象観測旬報

2013年1月11日～20日 島根県 (68)
(4/5)

観測所名	浜田										10 以上積算気温			0
	気温()			風向・風速(m/s)						降水量(mm)			日照 (h)	
	平均	最高	最低	平均	最多	最大	風向	瞬間	風向	日計	1時間	10分		
11	4.6	9.2	2.5	1.8	NE	3.4	NE	5.7	N	0.0	0.0	0.0	4.4	
12	7.9	12.0	1.1	4.9	SSW	8.5	SW	12.2	WSW	0.0	0.0	0.0	5.1	
13	7.5	10.9	4.8	3.4	ENE	6.4	ENE	10.5	E	5.5	1.5	0.5	0.0	
14	6.7	11.0	3.7	4.1	ENE	9.1	N	15.9	N	13.5	3.0	1.0	1.2	
15	3.6	5.8	-0.3	4.2	NNE	8.5	NNE	14.5	N	0.0	0.0	0.0	0.0	
16	5.6	9.5	-0.6	4.0	W	12.4	SW	17.4	WSW	1.5	1.5	1.0	1.2	
17	3.9	7.6	0.7	5.5	NE	10.5	NE	17.9	NE	6.0	3.0	1.0	0.4	
18	3.4	6.2	1.2	3.9	NNE	7.3	NE	14.2	NE	0.0	0.0	0.0	2.1	
19	5.9	7.9	3.5	5.1	W	7.7	SSW	12.2	WNW	0.0	0.0	0.0	1.4	
20	5.5	9.5	1.6	2.9	ENE	5.7	NE	9.0	N	0.0	0.0	0.0	2.5	
前半旬	6.1	9.8	2.4	3.7	ENE					19.0			10.7	
後半旬	4.9	8.1	1.3	4.3	ENE					7.5			7.6	
旬	5.5	9.0	1.8	4.0	ENE					26.5			18.3	
平年差/比	-0.5	-0.2	-1.1							70			85	

観測所名	瑞穂										10 以上積算気温			0
	気温()			風向・風速(m/s)						降水量(mm)			日照 (h)	
	平均	最高	最低	平均	最多	最大	風向	瞬間	風向	日計	1時間	10分		
11	-0.7	6.4	-5.7	0.5	WSW	2.6	W	4.7	SSW	0.0	0.0	0.0	8.0	
12	0.1	9.0	-5.3	0.6	W	3.4	W	6.6	WNW	0.0	0.0	0.0	4.0	
13	0.3	4.4	-4.1	0.4	E	1.5	SSW	2.5	NW	4.0	1.5	0.5	0.0	
14	1.6	4.8	-0.5	2.2	WNW	5.5	WNW	13.8	NW	17.0	3.0	1.0	0.1	
15	-0.5	2.3	-5.2	1.4	N	3.4	N	9.9	NW	0.0	0.0	0.0	0.6	
16	-2.5	1.9	-7.1	0.4	NNE	2.0	ENE	4.4	NE	1.5	1.0	0.5	0.3	
17	-1.1	1.7	-3.3	1.1	NNE	3.0	NNE	7.5	NNW	13.0	2.0	1.0	0.9	
18	-1.6	2.7	-3.9	0.8	W	2.4	WNW	6.2	N	0.0	0.5	0.0	2.7	
19	-0.8	3.8	-5.6	1.1	W	5.3	W	10.8	WSW	0.0	0.0	0.0	2.0	
20	0.1	5.9	-3.6	0.7	WSW	3.5	ENE	5.1	E	0.0	0.0	0.0	3.6	
前半旬	0.2	5.4	-4.2	0.7	WNW					21.0			12.7	
後半旬	-1.2	3.2	-4.7	0.9	W					14.5			9.5	
旬	-0.5	4.3	-4.4	0.8	W					35.5			22.2	
平年差/比	-1.4	-1.0	-1.6							82			94	

観測所名	弥栄										10 以上積算気温			0
	気温()			風向・風速(m/s)						降水量(mm)			日照 (h)	
	平均	最高	最低	平均	最多	最大	風向	瞬間	風向	日計	1時間	10分		
11	0.3	6.2	-2.7	0.6	N	3.4	WNW	5.9	NW	0.0	0.0	0.0	4.8	
12	2.4	10.1	-4.2	1.1	SSE	3.9	W	9.3	S	0.0	0.0	0.0	5.1	
13	2.5	6.9	-2.6	0.9	N	2.9	N	4.9	N	6.5	2.0	0.5	0.0	
14	2.9	6.8	0.1	2.7	N	7.4	N	14.8	N	14.0	2.5	0.5	0.4	
15	-0.3	2.6	-4.8	2.3	N	6	N	11.2	NNE	0.0	0.5	0.0	0.2	
16	-0.6	5.7	-6.3	0.5	SSW	3.3	WNW	8.2	WSW	2.0	1.5	1.0	0.6	
17	-0.8	2.6	-3.2	2.2	N	7	NNE	13.5	N	24.5	5.0	1.5	1.1	
18	-1.6	1.9	-3.9	0.8	NNE	4.2	N	9.0	NNE	2.0	0.5	0.5	1.2	
19	0.1	3.5	-4.3	0.6	W	3	W	9.1	W	0.0	0.0	0.0	2.5	
20	1.1	5.9	-2.0	1.0	NNE	4.7	N	7.8	SSE	0.0	0.0	0.0	4.4	
前半旬	1.6	6.5	-2.8	1.5	N					20.5			10.5	
後半旬	-0.4	3.9	-3.9	1.0	N					28.5			9.8	
旬	0.6	5.2	-3.4	1.3	N					49.0			20.3	
平年差/比	-0.9	-0.4	-1.1							91			100	

観測所名	高津										10 以上積算気温			0
	気温()			風向・風速(m/s)						降水量(mm)			日照 (h)	
	平均	最高	最低	平均	最多	最大	風向	瞬間	風向	日計	1時間	10分		
11	3.2	8.0	0.3	2.6	SSE	4.9	SSE	6.7	SSE	0.0	0.0	0.0		
12	5.7	12.6	0.5	3.8	S	5.5	W	10.3	W	0.0	0.0	0.0		
13	5.4	8.9	1.9	2.6	SSE	4.8	SSE	6.7	S	6.5	2.0	0.5		
14	6.7	10.3	3.9	4.2	NW	10.8	NW	15.9	WNW	14.5	3.5	1.0		
15	3.5	6.3	-1.4	3.8	N	8.2	NNE	14.9	N	0.0	0.0	0.0		
16	4.2	8.9	-1.9	4.1	SSE	6.9	S	9.8	SSE	0.5	0.5	0.5		
17	3.3	8.0	0.6	5.1	NNE	9.1	NNE	17.0	NNE	17.0	5.0	1.5		
18	1.6	4.1	0.0	3.5	S	8.1	NNE	14.9	N	0.5	0.5	0.5		
19	3.2	7.6	0.6	3.9	SSE	7.1	NW	10.3	WNW	0.0	0.0	0.0		
20	4.2	9.4	0.6	2.8	SSE	4.4	N	8.2	NNE	0.0	0.0	0.0		
前半旬	4.9	9.2	1.0	3.4	SSE					21.0				
後半旬	3.3	7.6	0.0	3.9	SSE					18.0				
旬	4.1	8.4	0.5	3.6	SSE					39.0				
平年差/比	-1.1	-0.6	-1.2							144				

地域気象観測旬報

2013年1月11日～20日 島根県 (68)
(5/5)

観測所名	益田										10 以上積算気温			0
	気温()			風向・風速(m/s)						降水量(mm)			日照 (h)	
	平均	最高	最低	平均	最多	最大	風向	瞬間	風向	日計	1時間	10分		
11	3.8	9.1	0.9	1.1	SSE	2	N	4.1	N	0.0	0.0	0.0	4.8	
12	6.2	13.3	0.3	1.5	ESE	3.3	SSW	7.1	WSW	0.0	0.0	0.0	7.0	
13	6.0	9.6	2.0	0.9	SSW	2.9	ESE	6.0	E	6.5	1.5	0.5	0.0	
14	7.2	11.2	4.4	2.2	NW	6.2	N	13.3	N	16.0	3.5	1.0	1.4	
15	4.2	6.7	-0.9	2.6	N	5.1	N	10.9	NNW	0.0	0.0	0.0	0.6	
16	4.3	10.0	-1.6	1.6	ESE	4.4	SSW	7.2	SSW	1.0	0.5	0.5	1.9	
17	3.2	8.7	0.8	2.2	ENE	5.7	NE	11.7	NE	14.5	4.0	2.0	1.1	
18	2.2	5.4	0.2	1.7	ESE	4.6	NNE	12.5	NNE	1.0	0.5	0.5	1.0	
19	4.5	8.1	2.2	2.2	SSW	4.3	SSW	7.2	NW	0.0	0.0	0.0	1.6	
20	5.0	10.6	1.6	1.4	SE	3.8	NNE	7.6	NE	0.0	0.0	0.0	4.4	
前半旬	5.5	10.0	1.3	1.7	E					22.5			13.8	
後半旬	3.8	8.6	0.6	1.8	ESE					16.5			10.0	
旬	4.7	9.3	1.0	1.7	ESE					39.0			23.8	
平年差/比	-0.7	+0.1	-0.8							104			101	

観測所名	津和野										10 以上積算気温			0
	気温()			風向・風速(m/s)						降水量(mm)			日照 (h)	
	平均	最高	最低	平均	最多	最大	風向	瞬間	風向	日計	1時間	10分		
11	1.5	8.6	-2.4	0.6	SSW	2	ENE	3.8	NE	0.0	0.0	0.0	4.7	
12	3.3	12.0	-1.8	1.0	SSW	4.2	SSE	7.6	SSE	0.0	0.0	0.0	5.5	
13	2.3	6.6	-2.3	0.5	SSW	1.8	S	3.3	NNW	8.0	2.5	0.5	0.0	
14	3.6	8.4	0.3	1.4	NNE	5.5	NNE	11.6	NE	16.5	3.5	1.0	0.1	
15	2.3	5.3	-2.7	2.0	NNE	5	NNE	12.0	NNE	0.0	0.0	0.0	1.8	
16	1.4	6.2	-3.8	1.1	SSW	4.5	SSE	8.1	S	0.0	0.0	0.0	1.9	
17	1.2	5.4	-0.8	1.6	N	4.7	NNE	9.9	NNE	12.0	2.5	1.0	0.4	
18	0.2	3.2	-1.7	0.6	WSW	2.1	SSW	4.1	NNE	4.5	1.0	0.5	1.7	
19	0.5	6.3	-2.7	0.8	NE	4.3	SSE	9.1	SSE	0.0	0.0	0.0	1.6	
20	2.5	9.1	-0.8	0.8	SSW	2.9	SSW	5.6	NNE	0.0	0.0	0.0	4.2	
前半旬	2.6	8.2	-1.8	1.1	NNE					24.5			12.1	
後半旬	1.2	6.0	-2.0	1.0	NNE					16.5			9.8	
旬	1.9	7.1	-1.9	1.0	NNE					41.0			21.9	
平年差/比	-1.1	-0.7	-1.2							98			107	

観測所名	吉賀										10 以上積算気温			0
	気温()			風向・風速(m/s)						降水量(mm)			日照 (h)	
	平均	最高	最低	平均	最多	最大	風向	瞬間	風向	日計	1時間	10分		
11	0.0	7.3	-4.2	0.7	NE	3.5	NE	6.3	NNE	0.0	0.0	0.0	6.5	
12	2.1	11.0	-2.6	0.8	NE	3.6	SW	7.2	NE	0.0	0.0	0.0	6.9	
13	1.1	5.6	-3.3	0.5	NE	2.2	WSW	3.6	SSW	7.5	2.5	0.5	0.0	
14	3.4	7.8	0.1	4.4	ENE	12.6	ENE	25.0	NE	19.5	4.5	1.0	0.1	
15	1.6	4.5	-3.3	3.2	NE	7.9	ENE	15.5	ENE	0.0	0.0	0.0	4.5	
16	-0.1	4.8	-4.8	0.9	NE	3.8	NE	6.1	NE	0.0	0.0	0.0	2.1	
17	0.8	3.9	-1.2	2.4	NNE	5.7	NE	10.9	NNE	7.0	1.5	1.0	0.6	
18	-0.2	2.6	-1.9	1.4	NNW	3.8	NNE	7.9	NE	1.5	0.5	0.5	1.5	
19	0.3	5.7	-3.1	1.8	NE	6.9	ENE	13.3	NE	0.0	0.0	0.0	2.2	
20	2.0	8.4	-2.0	0.9	NE	4.8	ENE	7.5	NE	0.0	0.0	0.0	4.9	
前半旬	1.6	7.2	-2.7	1.9	NE					27.0			18.0	
後半旬	0.6	5.1	-2.6	1.5	NE					8.5			11.3	
旬	1.1	6.2	-2.6	1.7	NE					35.5			29.3	
平年差/比	//	//	//							//			//	

地域雨量観測旬報

2013年1月11日～20日 島根県 (68)

(1/1)

観測所名	大東				伯太				佐田				福光				桜江				三隅							
	降水量(mm)				降水量(mm)				降水量(mm)				降水量(mm)				降水量(mm)				降水量(mm)							
	日計	平年比	最大1時間	最大10分間	日計	平年比	最大1時間	最大10分間	日計	平年比	最大1時間	最大10分間	日計	平年比	最大1時間	最大10分間	日計	平年比	最大1時間	最大10分間	日計	平年比	最大1時間	最大10分間	日計	平年比	最大1時間	最大10分間
11	0.0		0.0	0.0	0.0		0.0	0.0	0.0		0.0	0.0	0.0		0.0	0.0	0.0		0.0	0.0	0.0		0.0	0.0	0.0		0.0	0.0
12	0.0		0.0	0.0	0.0		0.0	0.0	0.0		0.0	0.0	0.0		0.0	0.0	0.0		0.0	0.0	0.0		0.0	0.0	0.0		0.0	0.0
13	4.5		1.5	0.5	3.5		1.5	0.5	5.5		1.5	0.5	4.5		1.5	0.5	7.0		2.0	0.5	6.0		1.5	0.5				
14	18.0		2.5	2.0	22.5		3.0	1.0	12.5		2.5	1.0	13.0		3.0	1.0	17.5		3.5	1.0	15.5		4.0	1.0				
15	0.0		0.0	0.0	1.0		0.5	0.5	0.0		0.0	0.0	0.0		0.0	0.0	0.0		0.0	0.0	0.0		0.0	0.0	0.0		0.0	0.0
半旬計/最大	22.5	99	2.5	2.0	27.0	111	3.0	1.0	18.0	64	2.5	1.0	17.5	109	3.0	1.0	24.5	103	3.5	1.0	21.5	121	4.0	1.0				
16	0.0		0.0	0.0	0.0		0.0	0.0	2.0		1.5	0.5	4.0		3.0	1.0	1.5		1.5	1.0	1.0		1.0	0.5				
17	7.5		2.0	0.5	28.5		5.5	1.5	19.5		3.5	1.0	11.0		3.5	1.0	11.5		2.5	1.5	18.0		5.5	2.5				
18	0.5		0.5	0.5	2.0		1.0	0.5	0.0		0.0	0.0	0.0		0.0	0.0	0.0		0.0	0.0	0.5		0.5	0.5				
19	0.0		0.0	0.0	0.0		0.0	0.0	0.0		0.0	0.0	0.0		0.0	0.0	0.0		0.0	0.0	0.0		0.0	0.0	0.0			
20	0.0		0.0	0.0	0.0		0.0	0.0	0.0		0.0	0.0	0.0		0.0	0.0	0.0		0.0	0.0	0.0		0.0	0.0	0.0			
半旬計/最大	8.0	34	2.0	0.5	30.5	121	5.5	1.5	21.5	76	3.5	1.0	15.0	91	3.5	1.0	13.0	51	2.5	1.5	19.5	107	5.5	2.5				
旬計	30.5	67			57.5	116			39.5	71			32.5	98			37.5	77			41.0	111						
旬最大	18.0		2.5	2.0	28.5		5.5	1.5	19.5		3.5	1.0	13.0		3.5	1.0	17.5		3.5	1.5	18.0		5.5	2.5				
起日	14		14	14	17		17	17	17		17	17	14		17	17	14		14	17	17		17	17				

観測所名	波佐				匹見																							
	降水量(mm)				降水量(mm)				降水量(mm)				降水量(mm)				降水量(mm)											
	日計	平年比	最大1時間	最大10分間	日計	平年比	最大1時間	最大10分間	日計	平年比	最大1時間	最大10分間	日計	平年比	最大1時間	最大10分間	日計	平年比	最大1時間	最大10分間	日計	平年比	最大1時間	最大10分間				
11	0.0		0.0	0.0	0.0		0.0	0.0																				
12	0.0		0.0	0.0	0.0		0.0	0.0																				
13	5.0		1.5	0.5	4.0		2.0	0.5																				
14	16.5		3.5	1.0	17.0		3.5	1.0																				
15	0.0		0.0	0.0	0.0		0.0	0.0																				
半旬計/最大	21.5	72	3.5	1.0	21.0	89	3.5	1.0																				
16	3.0		2.0	1.0	0.0		0.0	0.0																				
17	25.5		5.5	1.5	15.0		3.0	1.0																				
18	1.5		0.5	0.5	1.0		0.5	0.5																				
19	0.0		0.0	0.0	0.0		0.0	0.0																				
20	0.0		0.0	0.0	0.0		0.0	0.0																				
半旬計/最大	30.0	99	5.5	1.5	16.0	66	3.0	1.0																				
旬計	51.5	89			37.0	79																						
旬最大	25.5		5.5	1.5	17.0		3.5	1.0																				
起日	17		17	17	14		14	17																				

-) : 統計値を求める対象となる資料の一部が欠けているが、その範囲が許容の範囲内の値。
-] : 統計値を求める対象となる資料が、許容する範囲内の資料数を満たさず、十分な信頼を保証できない値。
- × : 統計値を求める対象となる資料が、参考値もしくは欠測により全く統計値を求めることができない。

地域気象観測積雪旬報

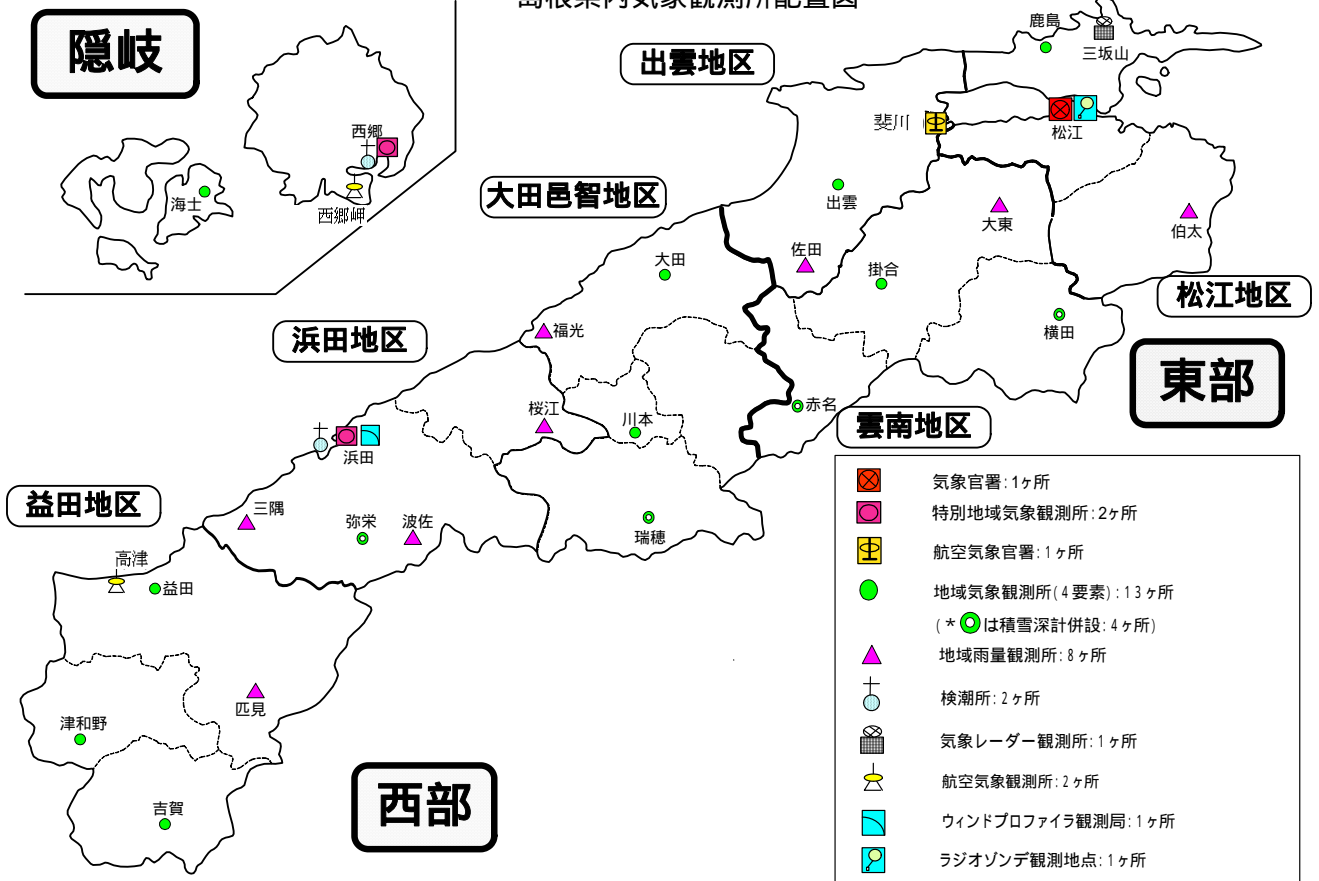
2013年1月11日～20日 島根県 (68) 単位:cm

(1/1)

観測所名	最深積雪		積雪差日合計の最大值		積雪差合計		
	起日	平年差	起日	平年差			
西郷	4	18	-8	4	18	6	-7
松江	6	17	0	6	17	6	-5
横田	17	18	-9	13	17	39	-1
赤名	16	17	-20	17	17	60	12
瑞穂	5	18	-13	11	17	24	-4
弥栄	19	18	4	18	17	30	8

) : 統計値を求める対象となる資料の一部が欠けているが、その範囲が許容の範囲内の値。
] : 統計値を求める対象となる資料が、許容する範囲内の資料数を満たさず、十分な信頼を保證できない値。
 x : 統計値を求める対象となる資料が、参考値もしくは欠測により全くなく統計値を求めることができない。

島根県内気象観測所配置図



平成23年10月1日現在

島根県地域気象観測所（アメダス）所在地一覧表

観測所	気温	降水量	日照	風向 風速	積雪	所在地	緯度	経度	海面上 の高さ
西郷	○	○	○	○	○	隠岐郡隠岐の島町西町大城の一（西郷特別地域気象観測所）	36°12.2'	133°20.0'	27m
西郷岬	○	○		○		隠岐郡隠岐の島町岬町（隠岐航空気象観測所）	36°10.7'	133°19.4'	80m
海士	○	○	○	○		隠岐郡海士町海士	36°05.8'	133°05.8'	3m
鹿島	○	○	○	○		松江市鹿島町北講武	35°31.2'	133°01.3'	5m
斐川	○	○		○		出雲市斐川町沖州（出雲空港出張所）	35°24.8'	132°53.4'	2m
松江	○	○	○	○	○	松江市西津田（松江地方気象台）	35°27.4'	133°03.9'	17m
出雲	○	○	○	○		出雲市芦渡町	35°19.9'	132°43.8'	20m
大東		○				雲南市大東町下阿用	35°19.1'	132°57.9'	56m
伯太		○				安来市伯太町母里	35°21.0'	133°16.4'	23m
佐田		○				出雲市佐田町大呂	35°13.3'	132°43.4'	100m
大田	○	○	○	○		大田市大田町大田	35°11.4'	132°29.8'	30m
掛合	○	○	○	○		雲南市掛合町掛合	35°11.8'	132°48.9'	215m
横田	○	○	○	○	○	仁多郡奥出雲町稲原	35°10.4'	133°06.2'	369m
福光		○				大田市温泉津町福光	35°04.2'	132°20.0'	8m
赤名	○	○	○	○	○	飯石郡飯南町下赤名	35°00.1'	132°42.7'	444m
桜江		○				江津市桜江町川戸	34°57.2'	132°20.0'	32m
川本	○	○	○	○		邑智郡川本町川本	34°58.6'	132°29.5'	132m
浜田	○	○	○	○		浜田市大辻町（浜田特別地域気象観測所）	34°53.8'	132°04.2'	19m
瑞穂	○	○	○	○	○	邑智郡邑南町淀原	34°51.2'	132°31.8'	327m
三隅		○				浜田市三隅町三隅	34°47.3'	131°57.5'	11m
弥栄	○	○	○	○	○	浜田市弥栄町長安本郷	34°46.6'	132°06.5'	380m
波佐		○				浜田市金城町波佐	34°46.8'	132°11.8'	370m
高津	○	○		○		益田市内田町（石見航空気象観測所）	34°40.5'	131°47.4'	54m
益田	○	○	○	○		益田市あけぼの東町	34°40.6'	131°50.6'	4m
匹見		○				益田市匹見町匹見	34°34.3'	132°01.0'	259m
津和野	○	○	○	○		鹿足郡津和野町森村口	34°27.7'	131°46.2'	165m
吉賀	○	○	○	○		鹿足郡吉賀町七日市	34°23.5'	131°53.6'	250m

中国地方 1か月予報

(1月19日から2月18日までの天候見通し)

平成25年1月18日
広島地方気象台発表


<予想される向こう1か月の天候>

向こう1か月の出現の可能性が最も大きい天候と、特徴のある気温、降水量等の確率は以下のとおりです。

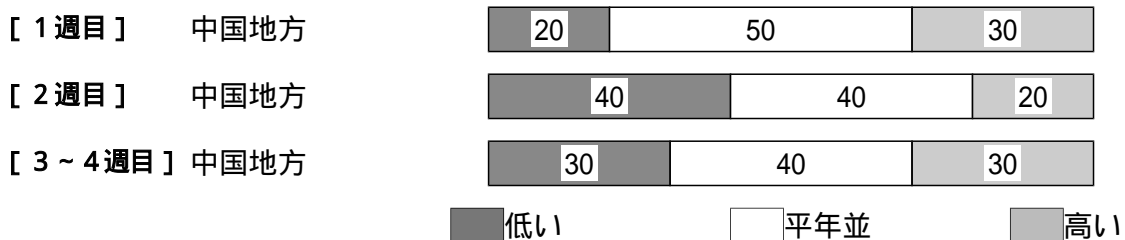
山陰では、平年と同様に曇りや雪または雨の日が多いでしょう。山陽では、平年と同様に晴れの日が多い見込みです。

週別の気温は、1週目は、平年並の確率50%です。2週目は、平年並または低い確率ともに40%です。

<向こう1か月の気温、降水量、日照時間、降雪量の各階級の確率(%)>



<気温経過の各階級の確率(%)>



<予報の対象期間>

1か月 : 1月19日(土) ~ 2月18日(月)
1週目 : 1月19日(土) ~ 1月25日(金)
2週目 : 1月26日(土) ~ 2月1日(金)
3~4週目 : 2月2日(土) ~ 2月15日(金)

<次回発表予定等>

1か月予報 : 毎週金曜日 14時30分 次回は1月25日
3か月予報 : 1月24日(木) 14時

< 参考資料（平年並の範囲等） >

(1) 30 年平均値（向こう 1 か月の平均気温、降水量、日照時間、降雪量と 1 週目、2 週目、3 ~ 4 週目の平均気温）

	気 温 ()	降 水 量 (mm)	日照時間 (時間)	降 雪 量 (cm)	気 温()		
					1 週目	2 週目	3 ~ 4 週目
松江	4.2	136.2	80.2	37	3.9	3.7	4.4
西郷	3.9	133.3	86.1	31	3.7	3.5	4.1
浜田	5.8	88.3	78.0	-	5.5	5.3	6.0
鳥取	3.8	185.8	78.2	88	3.6	3.3	4.0
米子	4.3	140.7	82.4	59	4.0	3.8	4.5
境	4.4	160.0	75.3	42	4.2	4.0	4.6
広島	5.3	52.6	148.5	0	5.0	4.8	5.6
呉	5.7	48.1	151.4	-	5.5	5.3	5.9
福山	4.2	39.8	149.0	-	4.0	3.8	4.5
岡山	4.9	39.9	154.6	0	4.6	4.4	5.1
津山	2.3	53.8	125.1	31	2.0	1.8	2.5

なお、気温、降水量、日照時間、降雪量の「平年並」の範囲は、地点ごとに幾分違いはありますが、下に示した地域平均の「平年並」の範囲を参考にして下さい。

(2) 1981 ~ 2010 年のデータに基づいた向こう 1 か月地域平均の気温、降水量、日照時間、降雪量の平年差(比)の「平年並」の範囲は次のとおりです。

	気温平年差()	降水量平年比(%)	日照時間平年比(%)	降雪量平年比(%)
中国地方	-0.3 ~ +0.4	81 ~ 111	93 ~ 106	70 ~ 101
山陰	-0.4 ~ +0.4	85 ~ 107	91 ~ 105	64 ~ 122
山陽	-0.2 ~ +0.4	69 ~ 115	93 ~ 106	29 ~ 86

(3) この予報期間の 1 週目、2 週目、3 ~ 4 週目の地域平均の気温平年差の「平年並」の範囲は次のとおりです。

	1 週目	2 週目	3 ~ 4 週目
中国地方	-0.5 ~ +0.5	-0.6 ~ +0.5	-0.4 ~ +0.6
山陰	-0.6 ~ +0.6	-0.7 ~ +0.5	-0.4 ~ +0.5
山陽	-0.4 ~ +0.5	-0.6 ~ +0.4	-0.3 ~ +0.6

< 参考資料（利用上の注意） >

(1) 気温(降水量)等は、「低い(少ない)」「平年並」「高い(多い)」の 3 つの階級で予報します。階級の幅は、1981 ~ 2010 年の 30 年間に於ける各階級の出現率が等分(それぞれ 33%)となるように決めてあります(気候的出現率と呼びます)。

(2) 予報する確率の数値は、それぞれの階級が出現する可能性の大きさを表しています。予測資料の信頼性が大きい場合には気候的出現率から大きく隔たった 10%以下や 60%以上の確率を付けられますが、特定の階級を強調できない場合には気候的出現率と同じかそれと同程度(30%、40%)の確率しか付けられません。

(3) 晴れや雨などの天気日数は、平年の日数よりも多い(少ない)場合は「平年に比べて多い(少ない)」、また平年の日数と同程度に多い(少ない)場合には「平年と同様に多い(少ない)」と表現します。なお、単に多い(少ない)と表現した場合には対象期間の 2 分の 1 より多い(少ない)ことを意味します。