

# 島根県農業気象速報

平成 24 年 9 月中旬

島根県  
松江地方気象台

平成 24 年 9 月 21 日発行

## 気象概況 平成 24 年 9 月中旬

期間のはじめは、高気圧に覆われて晴れた日が多かった。期間の中頃は、台風第 16 号が東シナ海を北上して朝鮮半島に上陸した影響により、南から湿った空気が流入しやすく、雲の多い天気となった。

日付	天気概況	松江(06 時～18 時)	松江(18 時～翌 06 時)
11 日	前線が本州付近に停滞	雨時々曇	曇時々晴、霧を伴う
12 日	日本海の高気圧に覆われる	晴一時曇	晴後時々薄曇
13 日	東海上の高気圧に覆われる	晴一時薄曇	晴後一時曇
14 日	東海上の高気圧に覆われる	晴時々曇	晴一時曇
15 日	南からの湿った空気と上空の寒気の影響を受ける	曇時々晴後大雨、雷を伴う	晴時々薄曇
16 日	台風第 16 号が東シナ海を北上	曇	曇時々晴一時雨
17 日	台風第 16 号が朝鮮半島に上陸	曇時々晴	曇一時晴
18 日	台風から変わった低気圧が沿海州を北上	晴時々曇	曇時々晴
19 日	東シナ海の高気圧に覆われる	晴	晴後一時曇
20 日	気圧の谷の影響を受ける	曇	曇

### 気象官署・特別地域気象観測所の観測値(9 月中旬)

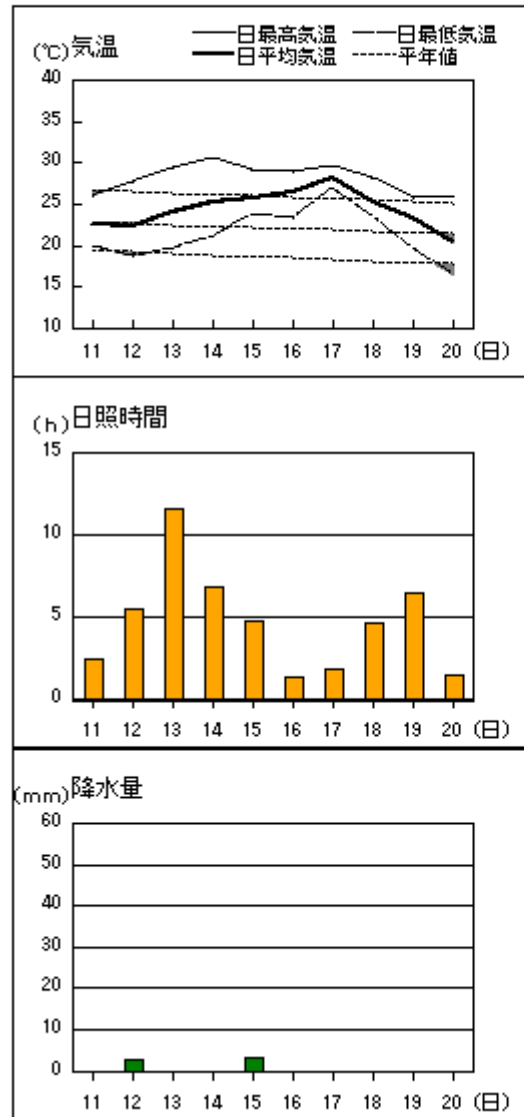
要素	気温( )						降水量(mm)		日照時間(h)	
	平均		最高		最低		本年	平年	本年	平年
	本年	平年	本年	平年	本年	平年				
松江	25.2	22.7	29.5	27.0	21.9	19.3	96.0	63.6	51.7	48.4
浜田	24.5	22.7	28.1	26.8	21.6	19.2	23.5	54.7	49.0	52.6
西郷	24.4	22.1	28.1	25.9	21.3	18.5	5.5	73.9	46.8	48.6

平均気温は、全域「高い」。降水量は、松江「多い」、浜田・西郷「少ない」。日照時間は、松江・西郷「平年並」、浜田「少ない」。

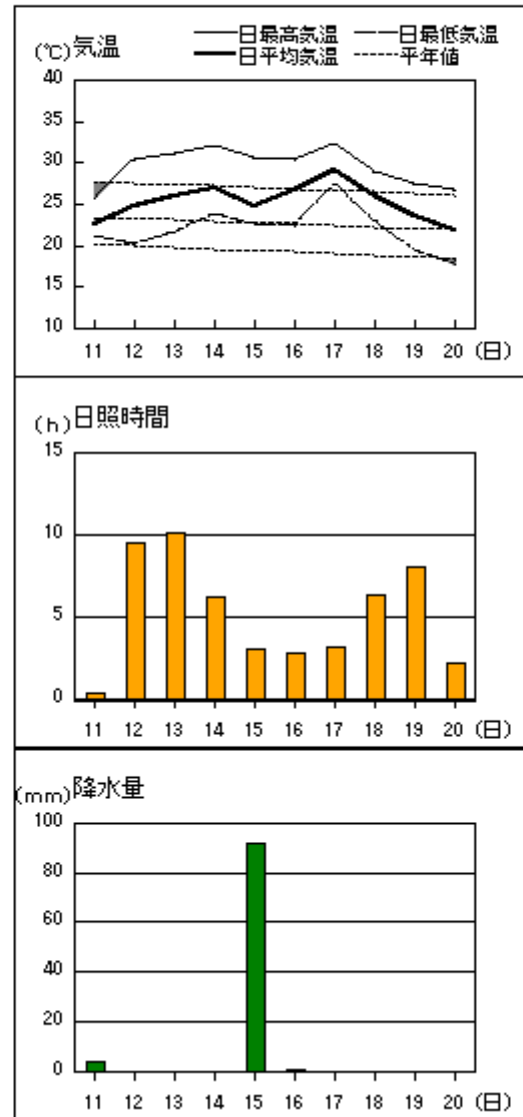
注：地上気象観測における平年の統計期間は、松江、浜田、西郷とも 1981～2010 年の 30 年間である。

アメダス 気象経過図：2012年9月11日-2012年9月20日

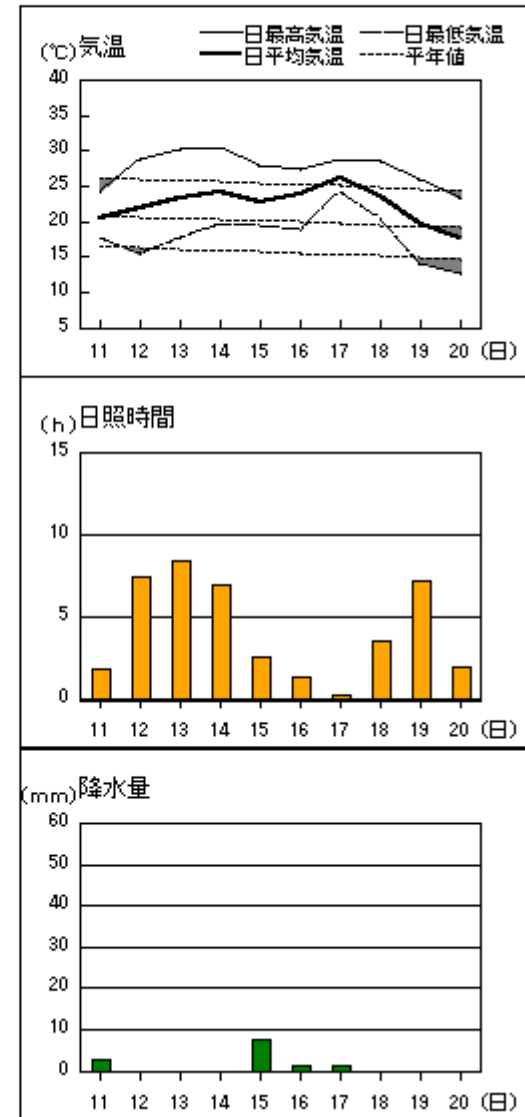
西郷



松江

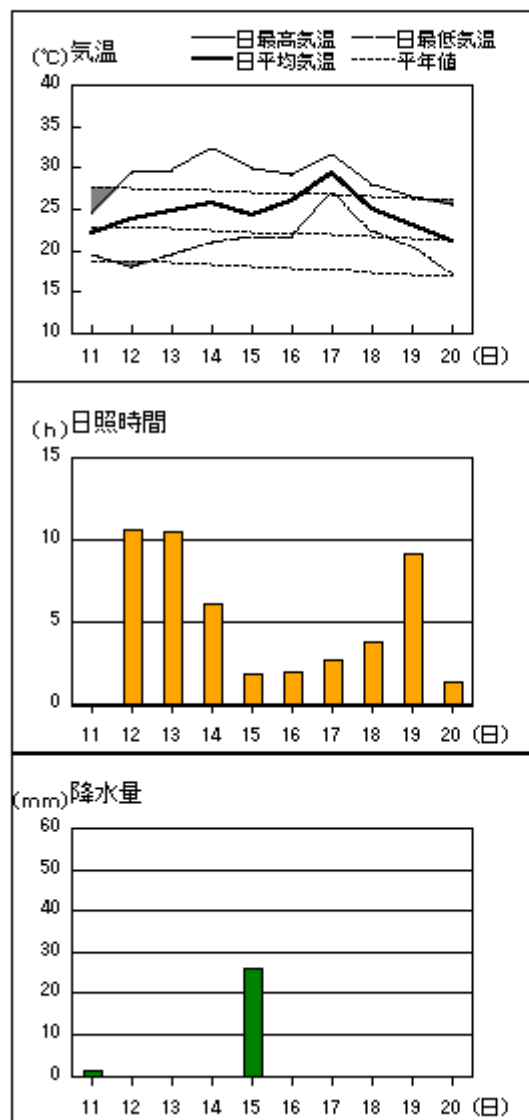


横田

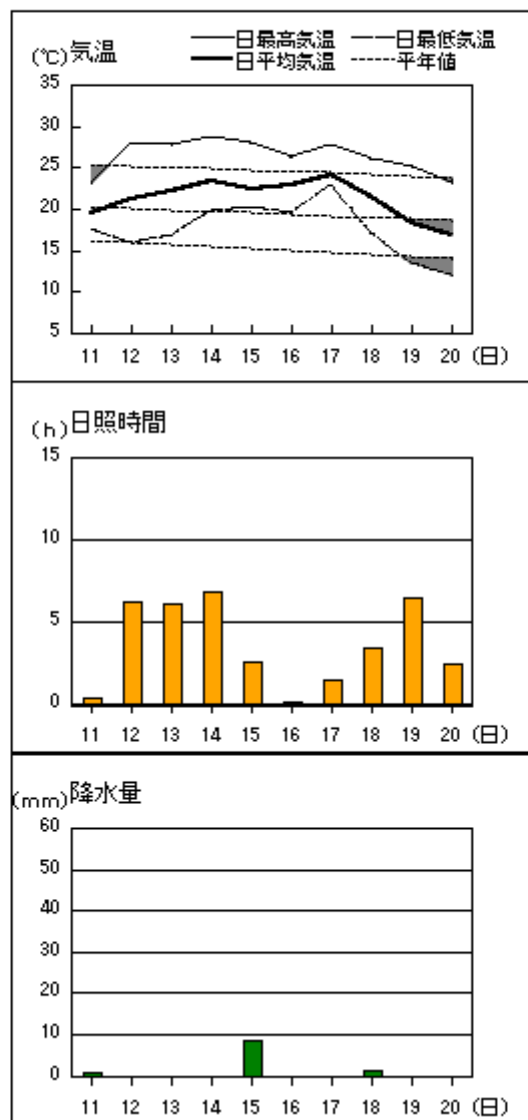


アメダス 気象経過図：2012年9月11日-2012年9月20日

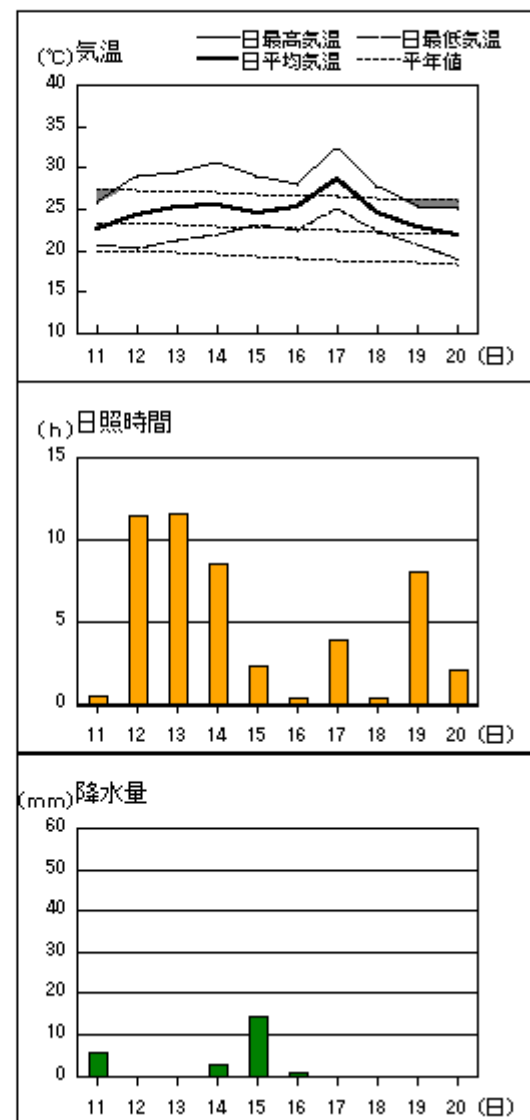
出雲



赤名

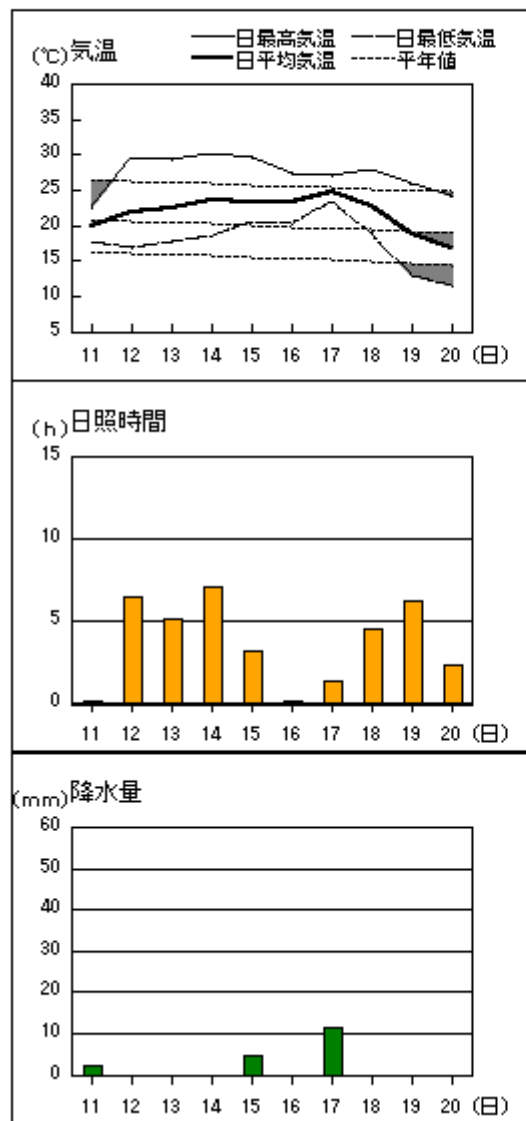


浜田

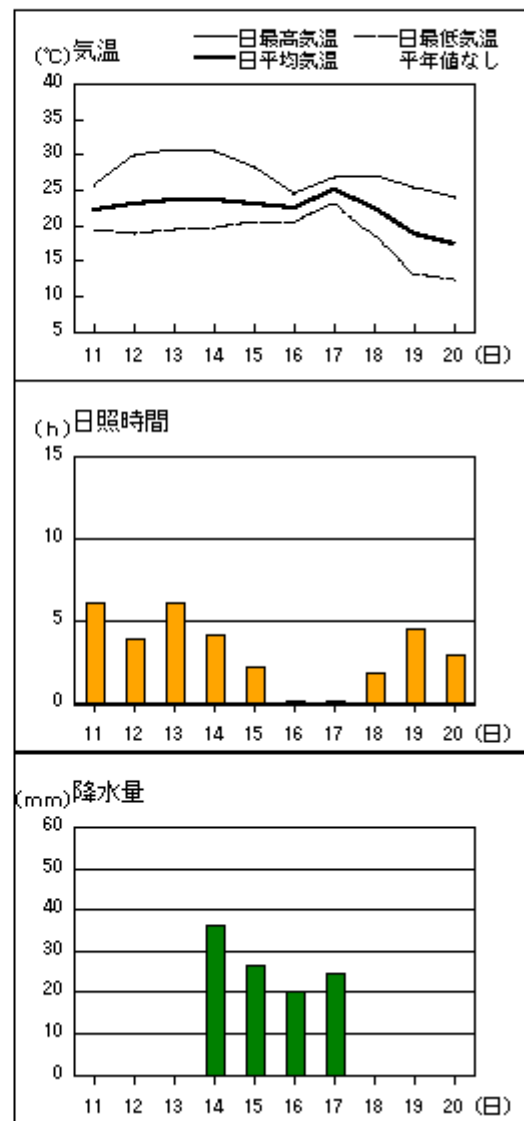


アメダス 気象経過図：2012年9月11日-2012年9月20日

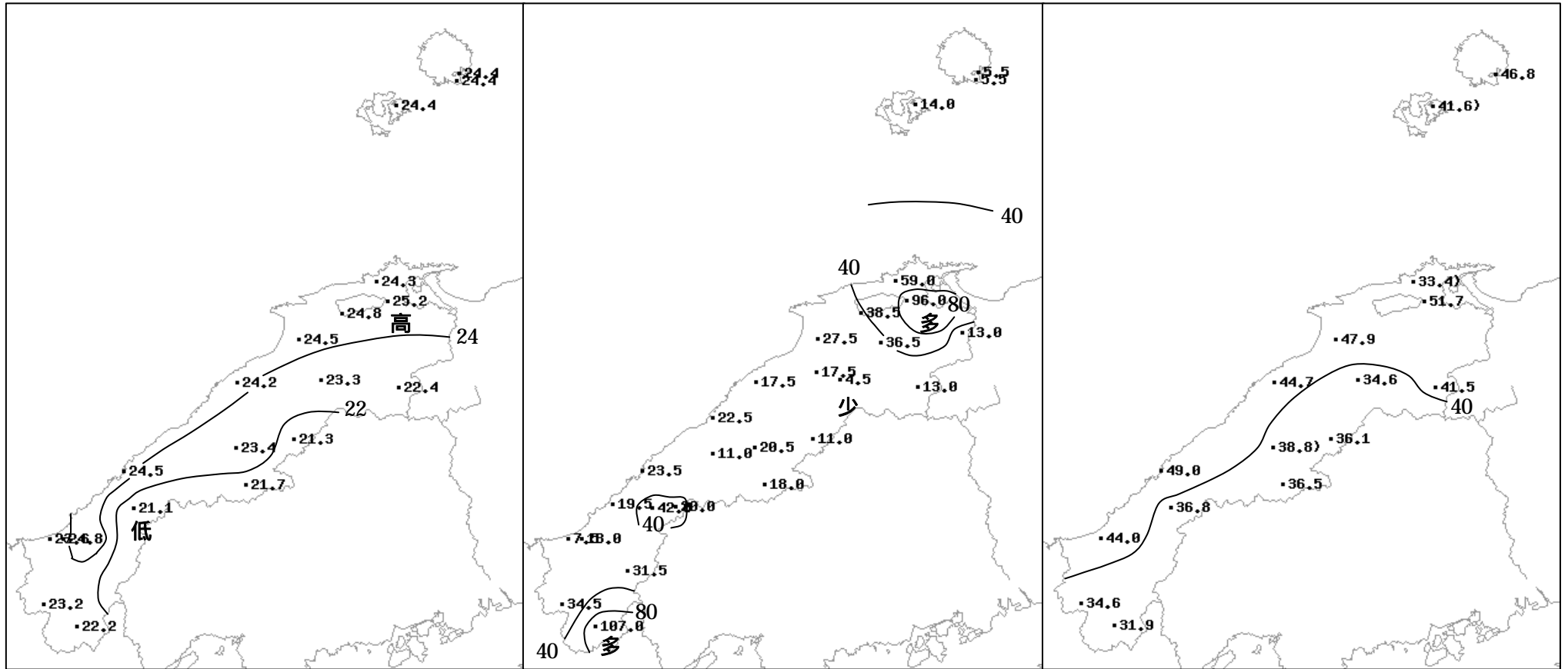
瑞穂



吉賀



## 2012年（平成24年）9月中旬の気象分布図



): 統計値を求める対象となる資料の一部が欠けているが、その資料が許容の範囲内の値。

平均気温 ( )

降水量 (mm)

日照時間 (h)

## 地域気象観測旬報

2012年9月11日～20日 島根県 (68)  
(1/5)

観測所名	西郷										10 以上積算気温			244
	気温( )			風向・風速(m/s)						降水量(mm)			日照 (h)	
	平均	最高	最低	平均	最多	最大	風向	瞬間	風向	日計	1時間	10分		
11	22.5	26.0	19.8	1.9	NW	3.6	NNE	8.0	ENE	0.0	0.0	0.0	2.5	
12	22.4	27.7	18.7	2.0	NW	4.5	E	7.0	E	2.5	2.0	1.0	5.5	
13	24.1	29.4	19.7	1.7	NW	3.9	SSW	5.9	SW	0.0	0.0	0.0	11.5	
14	25.3	30.5	21.0	1.7	WNW	4.4	NE	7.7	NE	0.0	0.0	0.0	6.8	
15	25.8	29.2	23.7	2.2	WSW	5.9	WSW	10.2	SSW	3.0	3.0	2.5	4.7	
16	26.5	28.8	23.2	4.3	ENE	10.5	E	17.1	E	0.0	0.0	0.0	1.4	
17	28.1	29.5	27.0	7.1	SE	13	SE	18.9	SSE	0.0	0.0	0.0	1.9	
18	25.3	28.2	23.5	4.4	WSW	9.3	SW	15.8	SW	0.0	0.0	0.0	4.6	
19	23.3	25.8	19.6	4.3	W	9.1	WSW	14.6	WSW	0.0	0.0	0.0	6.4	
20	20.5	25.9	16.4	1.2	NW	2.5	NE	4.3	NE	0.0	0.0	0.0	1.5	
前半旬	24.0	28.6	20.6	1.9	NW					5.5			31.0	
後半旬	24.7	27.6	21.9	4.3	WSW					0.0			15.8	
旬	24.4	28.1	21.3	3.1	NW					5.5			46.8	
平年差/比	+2.3	+2.2	+2.8							7			96	

観測所名	西郷岬										10 以上積算気温			244
	気温( )			風向・風速(m/s)						降水量(mm)			日照 (h)	
	平均	最高	最低	平均	最多	最大	風向	瞬間	風向	日計	1時間	10分		
11	22.7	25.7	20.0	3.9	N	6.1	NNE	8.2	NE	0.0	0.0	0.0		
12	23.2	27.2	20.3	3.0	E	5	ESE	7.2	E	2.5	2.0	1.0		
13	24.5	28.0	21.7	2.0	SSW	3.3	SSW	5.1	SW	0.0	0.0	0.0		
14	25.9	29.6	22.8	2.5	NNE	5	ENE	6.2	ENE	0.0	0.0	0.0		
15	25.4	28.7	23.2	3.3	WSW	8	WSW	12.9	SW	3.0	3.0	3.0		
16	26.3	28.4	24.8	5.8	E	10.1	E	15.4	E	0.0	0.0	0.0		
17	27.6	29.4	26.5	9.4	SE	12.3	SE	18.0	SE	0.0	0.0	0.0		
18	24.6	27.3	22.8	6.6	WSW	11.9	SSW	15.4	SSW	0.0	0.0	0.0		
19	22.8	25.6	20.5	7.2	WSW	10.7	WSW	14.9	WSW	0.0	0.0	0.0		
20	21.3	25.0	18.0	2.1	WNW	4.2	W	6.2	W	0.0	0.0	0.0		
前半旬	24.3	27.8	21.6	2.9	NNE					5.5				
後半旬	24.5	27.1	22.5	6.2	WSW					0.0				
旬	24.4	27.5	22.1	4.6	WSW					5.5				
平年差/比	+1.2	+1.1	+1.7							15				

観測所名	海士										10 以上積算気温			244
	気温( )			風向・風速(m/s)						降水量(mm)			日照 (h)	
	平均	最高	最低	平均	最多	最大	風向	瞬間	風向	日計	1時間	10分		
11	22.8	25.3	19.8	1.3	NNE	3.1	NNW	7.1	NNW	3.0	2.5	2.0	1.1	
12	22.9	28.7	18.4	1.0	ENE	3.2	ESE	5.7	E	5.0	5.0	3.0	6.1	
13	23.0	27.9	19.3	0.7	NE	2.9	NNE	4.7	ENE	0.0	0.0	0.0	6.3	
14	25.8	30.8	20.8	1.0	WSW	3.4	SSW	5.9	SSW	0.0	0.0	0.0	9.0	
15	25.1	27.0	23.2	1.2	N	3	NNE	6.5	SSW	5.0	4.5	4.0	2.2	
16	26.0	29.1	21.8	2.3	E	5.5	E	11.5	E	1.0	1.0	0.5	1.2	
17	29.0	31.4	27.3	3.9	SSE	7.5	E	20.5	SSW	0.0	0.0	0.0	2.8	
18	25.3	28.7	23.6	3.5	WSW	5.7	WSW	13.7	SSW	0.0	0.0	0.0	4.1	
19	23.2	26.6	17.3	3.6	WSW	6.9	WSW	11.9	W	0.0	0.0	0.0	6.3	
20	20.5	25.5	15.7	0.6	ENE	2.6	NNE	4.7	NE	0.0	0.0	0.0	2.5	
前半旬	23.9	27.9	20.3	1.0	NNE					13.0			24.7	
後半旬	24.8	28.3	21.1	2.8	WSW					1.0			16.9	
旬	24.4	28.1	20.7	1.9	WSW					14.0			41.6	
平年差/比	+2.4	+2.0	+2.8							21			83	

観測所名	鹿島										10 以上積算気温			243
	気温( )			風向・風速(m/s)						降水量(mm)			日照 (h)	
	平均	最高	最低	平均	最多	最大	風向	瞬間	風向	日計	1時間	10分		
11	22.1	24.1	19.6	1.1	NNW	3.2	N	6.8	NE	19.5	10.0	5.0	0.0	
12	23.8	29.3	19.1	1.3	ENE	3.6	N	6.1	N	0.0	0.0	0.0	0.0	
13	24.8	29.3	20.5	1.2	E	3.6	NNW	6.1	NNW	0.0	0.0	0.0	5.9	
14	25.7	31.2	21.8	1.1	ENE	4.5	NNW	6.6	NNW	0.0	0.0	0.0	7.2	
15	24.2	28.5	21.8	1.1	N	4.3	N	7.8	NNW	39.5	27.5	8.5	2.7	
16	26.3	30.3	20.8	1.8	E	6	ESE	11.5	ESE	0.0	0.0	0.0	3.8	
17	28.7	31.3	27.0	4.5	ESE	7.6	ESE	17.3	S	0.0	0.0	0.0	2.0	
18	24.9	27.7	21.9	2.8	W	6.7	W	11.7	W	0.0	0.0	0.0	2.1	
19	22.1	27.1	17.2	3.7	WSW	7	SW	11.7	SW	0.0	0.0	0.0	8.0	
20	20.6	25.0	16.6	1.4	ENE	4.1	SSW	6.2	SSW	0.0	0.0	0.0	1.7	
前半旬	24.1	28.5	20.6	1.2	ENE					59.0			15.8	
後半旬	24.5	28.3	20.7	2.8	ESE					0.0			17.6	
旬	24.3	28.4	20.6	2.0	E					59.0			33.4	
平年差/比	+2.1	+1.8	+2.3							98			68	

- ) : 統計値を求める対象となる資料の一部が欠けているが、その範囲が許容の範囲内の値。
- ] : 統計値を求める対象となる資料が、許容する範囲内の資料数を満たさず、十分な信頼を保障できない値である。
- × : 統計値を求める対象となる資料が、参考値もしくは欠測により全く統計値を求めることができない。

## 地域気象観測旬報

2012年9月11日～20日 島根県 (68)  
(2/5)

観測所名	斐川									10 以上積算気温			248
	気温( )			風向・風速(m/s)						降水量(mm)			日照 (h)
	平均	最高	最低	平均	最多	最大	風向	瞬間	風向	日計	1時間	10分	
11	22.3	24.2	20.2	2.2	SSW	5.8	NE	7.7	N	6.5	3.0	1.5	
12	23.8	29.7	18.3	2.4	NNE	4.5	N	8.2	SE	0.0	0.0	0.0	
13	25.5	30.5	20.4	2.2	S	4.4	NNE	6.2	NNE	0.0	0.0	0.0	
14	26.4	32.2	22.0	2.5	SSE	5.8	NNE	7.2	NNE	0.0	0.0	0.0	
15	24.6	29.6	22.4	2.2	S	9.5	NNW	10.8	NNW	32.0	17.5	11.5	
16	26.5	30.0	22.0	4.7	E	8.8	ENE	11.8	ESE	0.0	0.0	0.0	
17	29.3	32.6	27.3	6.8	SSE	11	S	18.0	S	0.0	0.0	0.0	
18	25.4	28.4	22.3	5.5	WSW	9	W	12.3	WSW	0.0	0.0	0.0	
19	22.7	27.1	18.1	4.8	WSW	11.3	WSW	17.0	WSW	0.0	0.0	0.0	
20	21.4	26.8	17.6	3.1	S	5.0	WSW	7.2	WSW	0.0	0.0	0.0	
前半旬	24.5	29.2	20.7	2.3	S					38.5			
後半旬	25.1	29.0	21.5	5.0	WSW					0.0			
旬	24.8	29.1	21.1	3.6	S					38.5			
平年差/比	+1.1	+0.6	+1.6							206			

観測所名	松江									10 以上積算気温			252
	気温( )			風向・風速(m/s)						降水量(mm)			日照 (h)
	平均	最高	最低	平均	最多	最大	風向	瞬間	風向	日計	1時間	10分	
11	22.6	25.6	21.0	1.5	S	4	NE	5.6	NE	3.5	2.0	1.5	0.4
12	24.7	30.3	20.2	1.6	E	5.3	NW	7.4	NW	0.0	0.0	0.0	9.5
13	26.0	31.1	21.7	1.7	ESE	4.3	ESE	6.4	WNW	0.0	0.0	0.0	10.1
14	26.9	32.1	23.7	1.9	S	6	NNW	9.6	W	0.0	0.0	0.0	6.2
15	24.7	30.5	22.6	1.7	SE	11.7	WNW	18.6	N	92.0	75.0	25.5	3.0
16	26.6	30.4	22.3	3.7	ESE	7.4	ENE	12.8	E	0.5	0.5	0.5	2.8
17	29.2	32.3	27.3	5.4	SE	10.6	SE	18.3	ESE	0.0	0.0	0.0	3.2
18	25.9	28.8	23.1	5.0	WSW	9.3	WSW	13.8	W	0.0	0.0	0.0	6.3
19	23.5	27.3	19.5	4.9	W	11.8	W	18.0	WSW	0.0	0.0	0.0	8.0
20	21.8	26.6	17.7	2.0	WSW	4.8	NW	6.7	W	0.0	0.0	0.0	2.2
前半旬	25.0	29.9	21.8	1.7	E					95.5			29.2
後半旬	25.4	29.1	22.0	4.2	WSW					0.5			22.5
旬	25.2	29.5	21.9	2.9	W					96.0			51.7
平年差/比	+2.5	+2.5	+2.6							151			107

観測所名	出雲									10 以上積算気温			245
	気温( )			風向・風速(m/s)						降水量(mm)			日照 (h)
	平均	最高	最低	平均	最多	最大	風向	瞬間	風向	日計	1時間	10分	
11	22.1	24.4	19.5	0.9	SSE	2.7	E	6.3	N	1.5	0.5	0.5	0.0
12	23.7	29.4	18.0	1.2	NE	3.7	WSW	6.4	WNW	0.0	0.0	0.0	10.6
13	24.7	29.5	19.4	1.2	WSW	3.3	WSW	5.8	WSW	0.0	0.0	0.0	10.4
14	25.8	32.2	20.9	1.4	WSW	3.7	E	6.3	W	0.0	0.0	0.0	6.1
15	24.2	29.9	21.7	1.3	E	6.4	NE	9.7	ENE	26.0	24.5	12.0	1.9
16	26.0	29.2	21.6	2.7	ENE	5.9	ENE	9.2	ENE	0.0	0.0	0.0	2.0
17	29.3	31.5	26.9	3.6	E	8.1	SSE	21.4	SSE	0.0	0.0	0.0	2.7
18	25.0	27.8	22.3	3.0	WSW	6.8	WSW	11.3	WSW	0.0	0.0	0.0	3.8
19	23.1	26.4	20.4	3.1	SW	7.4	WSW	13.5	W	0.0	0.0	0.0	9.1
20	21.2	25.4	17.3	1.5	SSW	3.7	WSW	6.1	WSW	0.0	0.0	0.0	1.3
前半旬	24.1	29.1	19.9	1.2	WSW					27.5			29.0
後半旬	24.9	28.1	21.7	2.8	WSW					0.0			18.9
旬	24.5	28.6	20.8	2.0	WSW					27.5			47.9
平年差/比	+2.4	+1.6	+2.9							44			94

観測所名	大田									10 以上積算気温			242
	気温( )			風向・風速(m/s)						降水量(mm)			日照 (h)
	平均	最高	最低	平均	最多	最大	風向	瞬間	風向	日計	1時間	10分	
11	21.9	24.3	19.8	1.1	NNW	3.3	N	6.2	NNW	1.5	1.0	0.5	0.1
12	24.0	30.1	19.1	1.3	SE	3.5	NW	5.9	SE	0.0	0.0	0.0	10.4
13	25.2	31.1	20.2	1.3	SE	3.4	NW	5.6	NNW	0.0	0.0	0.0	10.7
14	26.2	33.1	21.8	1.7	SE	3.7	W	6.4	W	1.5	1.0	0.5	7.5
15	23.9	29.2	21.9	1.2	SSE	5.5	NNW	9.2	NNE	14.0	12.0	10.0	1.3
16	25.0	28.6	21.4	0.8	NE	2.9	NE	5.1	NNE	0.0	0.0	0.0	0.4
17	28.8	30.8	24.3	3.4	SE	6	SE	14.9	ESE	0.5	0.5	0.5	3.2
18	24.8	28.6	22.3	1.5	W	4.4	SE	10.1	S	0.0	0.0	0.0	2.3
19	22.1	27.2	17.6	2.0	SE	3.9	W	10.4	W	0.0	0.0	0.0	8.4
20	20.2	24.2	17.0	1.7	SSE	3.2	SSE	5.3	SSE	0.0	0.0	0.0	0.4
前半旬	24.2	29.6	20.6	1.3	SE					17.0			30.0
後半旬	24.2	27.9	20.5	1.9	SE					0.5			14.7
旬	24.2	28.7	20.5	1.6	SE					17.5			44.7
平年差/比	+1.6	+0.9	+2.1							31			83



## 地域気象観測旬報

2012年9月11日～20日 島根県 (68)  
(3/5)

観測所名	掛合											10 以上積算気温			233
	気温( )			風向・風速(m/s)						降水量(mm)			日照 (h)		
	平均	最高	最低	平均	最多	最大	風向	瞬間	風向	日計	1時間	10分			
11	21.1	23.5	19.3	0.8	NNW	3.7	NNW	5.9	NNW	4.5	2.0	1.0	0.1		
12	22.8	29.5	17.5	0.8	SE	3.3	NNW	5.6	N	0.0	0.0	0.0	5.9		
13	23.5	30.0	18.3	0.8	NNW	3.2	NNW	5.6	NNW	0.0	0.0	0.0	5.7		
14	24.9	31.9	20.1	1.0	SSE	3.6	NNW	7.6	SSE	0.0	0.0	0.0	7.6		
15	24.0	29.5	21.3	1.0	NNW	3.9	NNW	6.7	NNW	0.0	0.0	0.0	1.7		
16	24.5	28.6	20.0	0.5	SSE	1.8	NNW	6.4	SSE	0.0	0.0	0.0	0.4		
17	28.0	29.9	23.6	3.9	SSE	7.5	SSE	15.6	SSE	0.0	0.0	0.0	0.6		
18	24.4	29.6	20.2	1.8	SSW	4.9	NW	8.6	S	0.0	0.0	0.0	4.3		
19	20.6	26.9	16.1	1.6	SE	4.7	NNW	10.7	NW	0.0	0.0	0.0	6.9		
20	19.3	24.2	15.2	1.1	SE	3	NNW	5.3	N	0.0	0.0	0.0	1.4		
前半旬	23.3	28.9	19.3	0.9	NNW					4.5			21.0		
後半旬	23.4	27.8	19.0	1.8	SSE					0.0			13.6		
旬	23.3	28.4	19.2	1.3	SSE					4.5			34.6		
平年差/比	+2.7	+2.6	+2.8							6			90		

観測所名	赤名											10 以上積算気温			213
	気温( )			風向・風速(m/s)						降水量(mm)			日照 (h)		
	平均	最高	最低	平均	最多	最大	風向	瞬間	風向	日計	1時間	10分			
11	19.6	23.2	17.6	1.2	N	3.2	N	6.1	NNW	1.0	0.5	0.5	0.4		
12	21.3	28.0	15.8	0.7	SSE	3.5	SE	6.1	SE	0.0	0.0	0.0	6.2		
13	22.2	27.8	16.9	0.7	SSE	3.6	SE	6.0	SE	0.0	0.0	0.0	6.1		
14	23.5	28.8	19.7	0.9	SE	3.8	SE	7.2	SE	0.0	0.0	0.0	6.8		
15	22.5	28.0	20.2	0.8	SE	3.3	SE	7.6	SE	8.5	5.5	2.0	2.6		
16	22.9	26.2	19.6	1.9	ESE	4.3	SE	11.0	SSE	0.0	0.0	0.0	0.2		
17	24.2	27.7	23.0	3.4	SSE	6.4	SE	15.1	ESE	0.0	0.0	0.0	1.5		
18	21.5	26.1	17.1	0.8	SSE	2.8	SSE	7.7	SE	1.5	1.5	1.0	3.4		
19	18.3	25.0	13.4	0.8	S	3.4	SE	5.6	SE	0.0	0.0	0.0	6.5		
20	16.8	23.1	12.0	0.7	NNW	2.4	N	5.4	SE	0.0	0.0	0.0	2.4		
前半旬	21.8	27.2	18.0	0.9	SSE					9.5			22.1		
後半旬	20.7	25.6	17.0	1.5	SSE					1.5			14.0		
旬	21.3	26.4	17.5	1.2	SSE					11.0			36.1		
平年差/比	+1.9	+1.8	+2.4							19			98		

観測所名	横田											10 以上積算気温			224
	気温( )			風向・風速(m/s)						降水量(mm)			日照 (h)		
	平均	最高	最低	平均	最多	最大	風向	瞬間	風向	日計	1時間	10分			
11	20.5	24.3	17.8	1.1	W	3.7	WNW	6.1	W	2.5	1.5	0.5	1.8		
12	21.8	28.7	15.5	0.8	NE	4.6	NNE	8.3	NNE	0.0	0.0	0.0	7.4		
13	23.4	30.2	17.7	0.9	SSW	3.3	WSW	6.2	SSW	0.0	0.0	0.0	8.4		
14	24.2	30.5	19.8	1.0	S	4.9	SW	8.3	SW	0.0	0.0	0.0	6.9		
15	22.8	28.0	19.4	0.9	N	3.6	SW	6.0	SSW	7.5	7.5	5.0	2.6		
16	24.0	27.4	18.8	1.9	ESE	5.3	ESE	13.7	ESE	1.5	1.5	0.5	1.4		
17	26.1	28.6	24.1	3.8	SE	6.9	SE	20.1	S	1.5	1.0	1.0	0.3		
18	23.6	28.4	20.5	1.6	W	4.4	WNW	7.5	SW	0.0	0.0	0.0	3.5		
19	19.8	26.0	14.1	1.3	WNW	5.1	WNW	7.6	WNW	0.0	0.0	0.0	7.2		
20	17.6	23.3	12.5	0.8	S	3.6	WNW	5.3	WNW	0.0	0.0	0.0	2.0		
前半旬	22.5	28.3	18.0	0.9	NE					10.0			27.1		
後半旬	22.2	26.7	18.0	1.9	ESE					3.0			14.4		
旬	22.4	27.5	18.0	1.4	ESE					13.0			41.5		
平年差/比	+2.3	+2.1	+2.3							19			99		

観測所名	川本											10 以上積算気温			234
	気温( )			風向・風速(m/s)						降水量(mm)			日照 (h)		
	平均	最高	最低	平均	最多	最大	風向	瞬間	風向	日計	1時間	10分			
11	21.6	23.9	19.7	0.9	N	2.9	N	6.2	NNW	4.5	3.5	1.5	0.3		
12	23.6	30.5	18.5	0.8	S	2.3	NNE	4.4	N	0.0	0.0	0.0	7.1		
13	24.3	31.8	20.0	0.7	W	2.2	NE	3.7	NE	0.0	0.0	0.0	6.6		
14	24.7	32.5	20.3	1.0	S	3.1	SE	7.2	SE	1.0	1.0	0.5	7.3		
15	24.1	31.4	21.4	0.9	N	3.6	NNE	7.0	W	4.5	3.0	2.0	2.7		
16	24.9	27.8	21.3	1.4	NNE	4.3	NE	12.3	N	0.0	0.0	0.0	0.0		
17	27.2	29.7	24.8	3.5	S	6.5	S	16.1	SW	10.5	10.5	5.5	1.7		
18	24.3	28.2	20.2	1.6	W	6.1	S	10.4	SSE	0.0	0.0	0.0	3.6		
19	20.4	27.8	15.5	1.2	WSW	4.4	SW	7.8	WSW	0.0	0.0	0.0	7.0		
20	18.5	25.6	14.8	0.6	WSW	2.4	SSW	4.8	SSW	0.0	0.0	0.0	2.5		
前半旬	23.7	30.0	20.0	0.9	N					10.0			24.0		
後半旬	23.1	27.8	19.3	1.7	S					10.5			14.8		
旬	23.4	28.9	19.7	1.3	S					20.5			38.8		
平年差/比	+2.1	+2.1	+2.3							33			94		

## 地域気象観測旬報

2012年9月11日～20日 島根県 (68)  
(4/5)

観測所名	浜田										10 以上積算気温			245
	気温( )			風向・風速(m/s)						降水量(mm)			日照 (h)	
	平均	最高	最低	平均	最多	最大	風向	瞬間	風向	日計	1時間	10分		
11	22.5	25.6	20.6	2.7	ENE	5.6	NNE	9.7	N	5.5	2.5	2.0	0.5	
12	24.2	28.8	20.1	1.7	ENE	2.7	ENE	4.8	WNW	0.0	0.0	0.0	11.4	
13	25.3	29.4	21.0	1.9	ENE	3.2	N	5.0	N	0.0	0.0	0.0	11.5	
14	25.5	30.5	21.8	2.1	ENE	4.6	N	6.6	NNW	2.5	2.0	2.0	8.5	
15	24.6	28.8	23.0	2.6	ENE	5.7	NE	9.1	NE	14.5	9.5	5.5	2.3	
16	25.2	28.0	22.3	2.4	ENE	4.1	ENE	6.7	E	1.0	0.5	0.5	0.4	
17	28.7	32.2	24.9	4.5	S	9.8	S	21.4	S	0.0	0.0	0.0	3.9	
18	24.5	27.7	22.4	6.2	SW	9.3	SW	12.6	WSW	0.0	0.0	0.0	0.4	
19	22.8	25.3	20.7	5.9	SSW	9.3	SW	13.4	SW	0.0	0.0	0.0	8.0	
20	21.9	25.0	18.9	3.7	S	8.8	SW	11.6	WSW	0.0	0.0	0.0	2.1	
前半旬	24.4	28.6	21.3	2.2	ENE					22.5			34.2	
後半旬	24.6	27.6	21.8	4.5	SW					1.0			14.8	
旬	24.5	28.1	21.6	3.4	ENE					23.5			49.0	
平年差/比	+1.8	+1.3	+2.4							43			93	

観測所名	瑞穂										10 以上積算気温			217
	気温( )			風向・風速(m/s)						降水量(mm)			日照 (h)	
	平均	最高	最低	平均	最多	最大	風向	瞬間	風向	日計	1時間	10分		
11	19.9	22.4	17.7	1.1	WNW	3.3	WNW	6.4	WNW	2.0	1.0	0.5	0.2	
12	21.9	29.5	16.7	1.0	W	3.5	WNW	6.8	WNW	0.0	0.0	0.0	6.5	
13	22.5	29.2	17.8	0.8	WNW	3.5	ENE	5.4	ENE	0.0	0.0	0.0	5.1	
14	23.6	30.1	18.5	1.0	S	3.5	SSW	8.5	S	0.0	0.0	0.0	7.0	
15	23.3	29.5	20.6	1.0	WNW	3.5	S	7.1	SSE	4.5	2.5	2.0	3.2	
16	23.3	27.2	20.2	2.1	E	5.7	E	12.8	ESE	0.0	0.0	0.0	0.2	
17	24.7	27.0	23.2	3.8	ESE	6.3	S	15.5	SSW	11.5	9.5	5.5	1.3	
18	22.7	28.0	18.8	1.4	S	4.1	S	10.1	SSW	0.0	0.0	0.0	4.5	
19	18.7	25.8	12.8	1.0	WNW	4	W	7.9	NW	0.0	0.0	0.0	6.2	
20	16.7	24.2	11.4	0.6	WNW	2.6	W	5.1	W	0.0	0.0	0.0	2.3	
前半旬	22.2	28.1	18.3	1.0	WNW					6.5			22.0	
後半旬	21.2	26.4	17.3	1.8	E					11.5			14.5	
旬	21.7	27.3	17.8	1.4	WNW					18.0			36.5	
平年差/比	+1.7	+1.6	+2.4							26			81	

観測所名	弥栄										10 以上積算気温			211
	気温( )			風向・風速(m/s)						降水量(mm)			日照 (h)	
	平均	最高	最低	平均	最多	最大	風向	瞬間	風向	日計	1時間	10分		
11	19.2	21.3	16.8	1.6	N	4.7	NNE	7.7	NNE	4.5	1.5	1.0	0.1	
12	21.1	27.6	15.8	0.8	NNE	3.8	N	5.5	N	0.0	0.0	0.0	7.0	
13	22.1	29.9	15.9	0.9	N	2.8	N	5.6	NNE	0.0	0.0	0.0	10.2	
14	22.9	29.8	18.4	0.8	N	4.3	NNW	6.3	NW	16.5	16.5	13.5	5.3	
15	22.0	25.6	20.3	1.3	N	5.1	N	8.0	NE	16.5	14.0	11.5	1.9	
16	22.3	24.2	19.6	1.3	NNE	3	N	10.0	E	2.0	1.0	0.5	0.0	
17	25.3	27.4	22.7	3.5	S	6.3	SSE	20.4	SE	2.5	1.5	1.0	2.5	
18	21.1	24.3	18.9	1.1	S	2.8	WNW	6.0	WSW	0.0	0.0	0.0	0.5	
19	18.0	24.1	12.4	1.2	SSE	4	SSE	9.5	SSE	0.0	0.0	0.0	6.1	
20	16.8	23.1	12.3	0.8	N	3.2	NNW	6.3	W	0.0	0.0	0.0	3.2	
前半旬	21.5	26.8	17.4	1.1	N					37.5			24.5	
後半旬	20.7	24.6	17.2	1.6	S					4.5			12.3	
旬	21.1	25.7	17.3	1.3	N					42.0			36.8	
平年差/比	+1.3	+0.8	+2.1							55			83	

観測所名	高津										10 以上積算気温			236
	気温( )			風向・風速(m/s)						降水量(mm)			日照 (h)	
	平均	最高	最低	平均	最多	最大	風向	瞬間	風向	日計	1時間	10分		
11	22.7	25.9	19.6	2.4	NE	4.5	NNE	7.7	N	2.0	1.5	0.5		
12	23.7	27.9	20.0	2.5	SSE	5	NW	6.7	NW	0.0	0.0	0.0		
13	24.3	28.3	20.5	2.2	SSE	3.8	SSE	5.7	SSE	0.0	0.0	0.0		
14	25.2	31.3	20.9	2.0	S	6	SE	8.2	SE	0.5	0.5	0.5		
15	23.9	27.4	22.0	2.4	SE	5.7	NE	8.7	ENE	3.0	2.0	1.5		
16	23.7	26.2	21.4	1.8	SSE	3.9	SSE	6.2	E	1.5	0.5	0.5		
17	27.6	30.3	23.0	7.4	SSE	15.3	SSE	24.7	SSE	0.5	0.5	0.5		
18	23.5	26.7	20.1	3.6	S	8	W	11.3	WSW	0.0	0.0	0.0		
19	21.1	26.3	17.0	4.2	S	7.9	WNW	11.8	WNW	0.0	0.0	0.0		
20	20.0	25.4	16.5	3.5	S	6.7	WNW	9.3	WNW	0.0	0.0	0.0		
前半旬	24.0	28.2	20.6	2.3	SSE					5.5				
後半旬	23.2	27.0	19.6	4.1	S					2.0				
旬	23.6	27.6	20.1	3.2	SSE					7.5				
平年差/比	+0.1	//	//							32				

## 地域気象観測旬報

2012年9月11日～20日 島根県 (68)  
(5/5)

観測所名	益田										10 以上積算気温			248
日付	気温( )			風向・風速(m/s)						降水量(mm)			日照(h)	
	平均	最高	最低	平均	最多	最大	風向	瞬間	風向	日計	1時間	10分		
11	23.6	27.1	20.8	1.7	NNE	4.1	NNE	7.4	N	3.5	3.0	1.0	14	
12	25.1	29.6	20.5	1.3	SE	2.6	WNW	5.9	N	0.0	0.0	0.0	11.2	
13	25.8	30.6	21.1	1.3	SSE	2.9	N	5.0	N	0.0	0.0	0.0	11.5	
14	26.1	32.8	22.1	1.3	ESE	3.3	S	6.5	SSW	2.5	2.0	2.0	4.4	
15	25.1	28.7	23.0	1.4	SE	3.3	NNE	7.7	NE	10.0	7.0	3.5	3.1	
16	24.5	26.5	22.1	0.9	SSE	1.8	E	3.9	ESE	1.5	0.5	0.5	0.1	
17	28.8	31.9	23.9	4.5	SSE	10.5	SSE	21.4	S	0.5	0.5	0.5	0.7	
18	24.7	27.1	21.8	2.1	SW	4.5	WNW	8.9	WNW	0.0	0.0	0.0	0.9	
19	22.8	28.5	18.7	2.2	SSE	4.7	WNW	8.9	WNW	0.0	0.0	0.0	8.0	
20	21.7	26.2	18.0	1.6	SSE	4.2	WNW	8.0	WNW	0.0	0.0	0.0	2.7	
前半旬	25.1	29.8	21.5	1.4	SE					16.0			31.6	
後半旬	24.5	28.0	20.9	2.3	SSE					2.0			12.4	
旬	24.8	28.9	21.2	1.8	SSE					18.0			44.0	
平年差/比	+1.7	+1.1	+2.2							28			81	

観測所名	津和野										10 以上積算気温			232
日付	気温( )			風向・風速(m/s)						降水量(mm)			日照(h)	
	平均	最高	最低	平均	最多	最大	風向	瞬間	風向	日計	1時間	10分		
11	22.2	25.7	19.4	1.4	NNW	3.6	NE	7.4	NE	2.0	1.0	0.5	0.8	
12	23.5	30.3	18.6	0.9	SSW	3.7	NE	6.5	NE	0.0	0.0	0.0	5.0	
13	25.1	33.4	19.0	1.1	N	3.8	SSW	6.8	SSW	0.0	0.0	0.0	9.4	
14	25.4	32.1	21.2	1.1	SSW	3.6	S	7.1	SSW	3.0	3.0	1.5	4.3	
15	24.3	30.7	21.4	1.0	N	3.9	E	6.2	E	6.0	4.5	1.0	2.6	
16	23.0	25.1	21.2	0.7	SE	3	SE	10.4	SW	12.5	3.5	2.5	0.0	
17	26.4	28.8	23.7	5.8	S	12.3	S	23.2	SSW	10.5	3.0	1.0	0.1	
18	23.1	27.9	19.2	2.2	SSW	5.3	SSW	9.5	SW	0.5	0.5	0.5	3.2	
19	20.1	26.6	15.1	1.5	S	6.9	SSW	10.1	SSW	0.0	0.0	0.0	5.9	
20	19.0	25.7	14.1	0.8	S	4.1	SSW	6.3	S	0.0	0.0	0.0	3.3	
前半旬	24.1	30.4	19.9	1.1	N					11.0			22.1	
後半旬	22.3	26.8	18.7	2.2	S					23.5			12.5	
旬	23.2	28.6	19.3	1.7	S					34.5			34.6	
平年差/比	+1.4	+0.9	+1.8							51			83	

観測所名	吉賀										10 以上積算気温			222
日付	気温( )			風向・風速(m/s)						降水量(mm)			日照(h)	
	平均	最高	最低	平均	最多	最大	風向	瞬間	風向	日計	1時間	10分		
11	22.1	25.5	19.5	2.4	ENE	6.6	ENE	10.7	NE	0.0	0.0	0.0	6.1	
12	23.0	29.8	18.9	1.3	ENE	6.7	ENE	11.3	NE	0.0	0.0	0.0	3.9	
13	23.7	30.8	19.4	0.8	NE	2.7	WSW	5.3	SSW	0.0	0.0	0.0	6.1	
14	23.7	30.3	19.7	0.9	SSW	3.2	SW	7.7	SSE	36.0	27.5	10.5	4.1	
15	23.1	28.1	20.5	1.0	WSW	5.6	NNE	9.9	NNE	26.5	10.5	6.0	2.2	
16	22.4	24.6	20.5	0.9	SW	4.4	WSW	9.9	SW	20.0	7.5	2.5	0.1	
17	25.0	26.7	23.1	6.3	WSW	12.7	WSW	23.6	SW	24.5	8.0	3.0	0.2	
18	22.5	26.9	18.4	1.6	SW	4.5	SSW	9.0	SW	0.0	0.0	0.0	1.8	
19	18.7	25.4	13.2	0.9	NE	4.2	SW	7.7	SW	0.0	0.0	0.0	4.5	
20	17.3	24.0	12.2	0.6	NE	3.8	E	6.0	ENE	0.0	0.0	0.0	2.9	
前半旬	23.1	28.9	19.6	1.3	NE					62.5			22.4	
後半旬	21.2	25.5	17.5	2.1	WSW					44.5			9.5	
旬	22.2	27.2	18.5	1.7	NE					107.0			31.9	
平年差/比	//	//	//							//			//	

## 地域雨量観測旬報

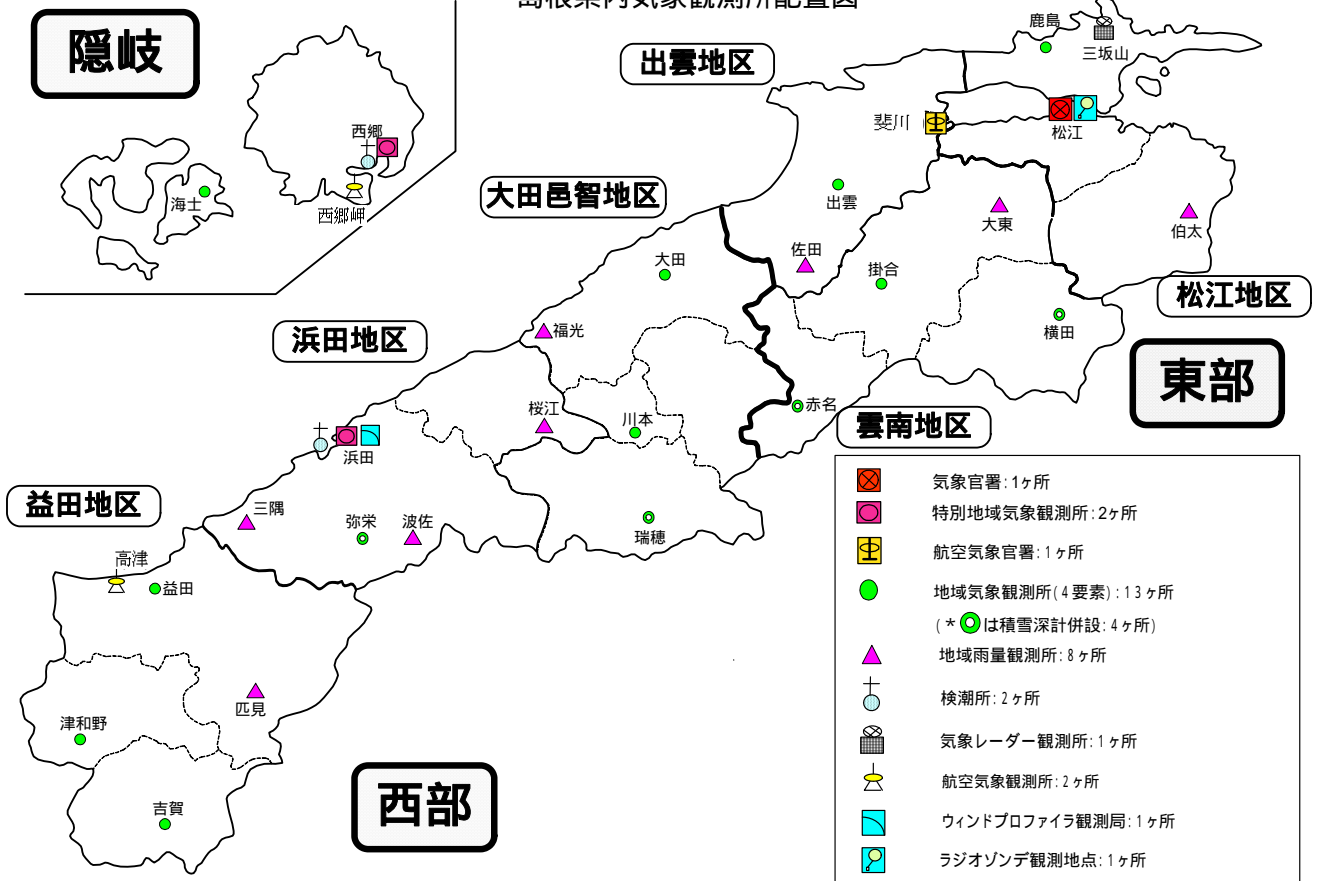
2012年9月11日～20日 島根県 (68)  
(1/1)

観測所名	大東				伯太				佐田				福光				桜江				三隅			
	降水量(mm)				降水量(mm)				降水量(mm)				降水量(mm)				降水量(mm)				降水量(mm)			
	日計	平年比	最大1時間	最大10分間	日計	平年比	最大1時間	最大10分間	日計	平年比	最大1時間	最大10分間	日計	平年比	最大1時間	最大10分間	日計	平年比	最大1時間	最大10分間	日計	平年比	最大1時間	最大10分間
11	11.5		4.0	1.5	11.0		7.5	3.0	7.5		2.0	1.0	0.0		0.5	0.0	1.5		1.0	0.5	6.0		5.0	3.0
12	0.0		0.0	0.0	0.0		0.0	0.0	0.0		0.0	0.0	0.0		0.0	0.0	0.0		0.0	0.0	0.0		0.0	0.0
13	0.0		0.0	0.0	0.0		0.0	0.0	0.0		0.0	0.0	0.0		0.0	0.0	0.0		0.0	0.0	0.0		0.0	0.0
14	0.0		0.0	0.0	0.5		0.5	0.5	0.0		0.0	0.0	10.0		6.5	3.5	3.5		3.5	1.0	0.0		0.0	0.0
15	25.0		17.5	10.0	1.5		1.5	1.0	10.0		9.5	7.5	12.5		10.5	4.5	2.0		2.0	1.0	13.0		10.0	5.5
半旬計/最大	36.5	110	17.5	10.0	13.0	34	7.5	3.0	17.5	45	9.5	7.5	22.5	75	10.5	4.5	7.0	20	3.5	1.0	19.0	66	10.0	5.5
16	0.0		0.0	0.0	0.0		0.0	0.0	0.0		0.0	0.0	0.0		0.0	0.0	0.0		0.0	0.0	0.5		0.5	0.5
17	0.0		0.0	0.0	0.0		0.0	0.0	0.0		0.0	0.0	0.0		0.0	0.0	4.0		3.5	1.5	0.0		0.0	0.0
18	0.0		0.0	0.0	0.0		0.0	0.0	0.0		0.0	0.0	0.0		0.0	0.0	0.0		0.0	0.0	0.0		0.0	0.0
19	0.0		0.0	0.0	0.0		0.0	0.0	0.0		0.0	0.0	0.0		0.0	0.0	0.0		0.0	0.0	0.0		0.0	0.0
20	0.0		0.0	0.0	0.0		0.0	0.0	0.0		0.0	0.0	0.0		0.0	0.0	0.0		0.0	0.0	0.0		0.0	0.0
半旬計/最大	0.0	0	0.0	0.0	0.0	0	0.0	0.0	0.0	0	0.0	0.0	0.0	0	0.0	0.0	4.0	11	3.5	1.5	0.5	2	0.5	0.5
旬計	36.5	57			13.0	17			17.5	24			22.5	42			11.0	17			19.5	38		
旬最大	25.0		17.5	10.0	11.0		7.5	3.0	10.0		9.5	7.5	12.5		10.5	4.5	4.0		3.5	1.5	13.0		10.0	5.5
起日	15		15	15	11		11	11	15		15	15	15		15	15	17		17	17	15		15	15

観測所名	波佐				匹見																			
	降水量(mm)				降水量(mm)				降水量(mm)				降水量(mm)				降水量(mm)				降水量(mm)			
	日計	平年比	最大1時間	最大10分間	日計	平年比	最大1時間	最大10分間	日計	平年比	最大1時間	最大10分間	日計	平年比	最大1時間	最大10分間	日計	平年比	最大1時間	最大10分間	日計	平年比	最大1時間	最大10分間
11	1.5		1.0	0.5	1.5		0.5	0.5																
12	0.5		0.5	0.5	0.0		0.0	0.0																
13	0.0		0.0	0.0	0.0		0.0	0.0																
14	3.5		3.5	3.0	1.5		1.5	0.5																
15	2.5		1.5	1.0	14.5		7.0	6.5																
半旬計/最大	8.0	21	3.5	3.0	17.5	54	7.0	6.5																
16	2.5		1.0	0.5	6.5		3.5	1.0																
17	9.5		4.5	2.5	7.5		2.5	1.0																
18	0.0		0.0	0.0	0.0		0.0	0.0																
19	0.0		0.0	0.0	0.0		0.0	0.0																
20	0.0		0.0	0.0	0.0		0.0	0.0																
半旬計/最大	12.0	30	4.5	2.5	14.0	41	3.5	1.0																
旬計	20.0	27			31.5	50																		
旬最大	9.5		4.5	3.0	14.5		7.0	6.5																
起日	17		17	14	15		15	15																

- ]: 統計値を求める対象となる資料の一部が欠けているが、その範囲が許容の範囲内の値。
- ]: 統計値を求める対象となる資料が、許容する範囲内の資料数を満たさず、十分な信頼を保障できない値である。
- x: 統計値を求める対象となる資料が、参考値もしくは欠測により全く統計値を求めることができない。

島根県内気象観測所配置図



平成23年10月1日現在

島根県地域気象観測所（アメダス）所在地一覧表

観測所	気温	降水量	日照	風向 風速	積雪	所在地	緯度	経度	海面上 の高さ
西郷	○	○	○	○	○	隠岐郡隠岐の島町西町大城の一（西郷特別地域気象観測所）	36°12.2'	133°20.0'	27m
西郷岬	○	○		○		隠岐郡隠岐の島町岬町（隠岐航空気象観測所）	36°10.7'	133°19.4'	80m
海士	○	○	○	○		隠岐郡海士町海士	36°05.8'	133°05.8'	3m
鹿島	○	○	○	○		松江市鹿島町北講武	35°31.2'	133°01.3'	5m
斐川	○	○		○		出雲市斐川町沖州（出雲空港出張所）	35°24.8'	132°53.4'	2m
松江	○	○	○	○	○	松江市西津田（松江地方気象台）	35°27.4'	133°03.9'	17m
出雲	○	○	○	○		出雲市芦渡町	35°19.9'	132°43.8'	20m
大東		○				雲南市大東町下阿用	35°19.1'	132°57.9'	56m
伯太		○				安来市伯太町母里	35°21.0'	133°16.4'	23m
佐田		○				出雲市佐田町大呂	35°13.3'	132°43.4'	100m
大田	○	○	○	○		大田市大田町大田	35°11.4'	132°29.8'	30m
掛合	○	○	○	○		雲南市掛合町掛合	35°11.8'	132°48.9'	215m
横田	○	○	○	○	○	仁多郡奥出雲町稲原	35°10.4'	133°06.2'	369m
福光		○				大田市温泉津町福光	35°04.2'	132°20.0'	8m
赤名	○	○	○	○	○	飯石郡飯南町下赤名	35°00.1'	132°42.7'	444m
桜江		○				江津市桜江町川戸	34°57.2'	132°20.0'	32m
川本	○	○	○	○		邑智郡川本町川本	34°58.6'	132°29.5'	132m
浜田	○	○	○	○		浜田市大辻町（浜田特別地域気象観測所）	34°53.8'	132°04.2'	19m
瑞穂	○	○	○	○	○	邑智郡邑南町淀原	34°51.2'	132°31.8'	327m
三隅		○				浜田市三隅町三隅	34°47.3'	131°57.5'	11m
弥栄	○	○	○	○	○	浜田市弥栄町長安本郷	34°46.6'	132°06.5'	380m
波佐		○				浜田市金城町波佐	34°46.8'	132°11.8'	370m
高津	○	○		○		益田市内田町（石見航空気象観測所）	34°40.5'	131°47.4'	54m
益田	○	○	○	○		益田市あけぼの東町	34°40.6'	131°50.6'	4m
匹見		○				益田市匹見町匹見	34°34.3'	132°01.0'	259m
津和野	○	○	○	○		鹿足郡津和野町森村口	34°27.7'	131°46.2'	165m
吉賀	○	○	○	○		鹿足郡吉賀町七日市	34°23.5'	131°53.6'	250m

# 中国地方 1か月予報

(9月22日から10月21日までの天候見通し)

平成24年9月21日  
広島地方気象台発表

## <予想される向こう1か月の天候>

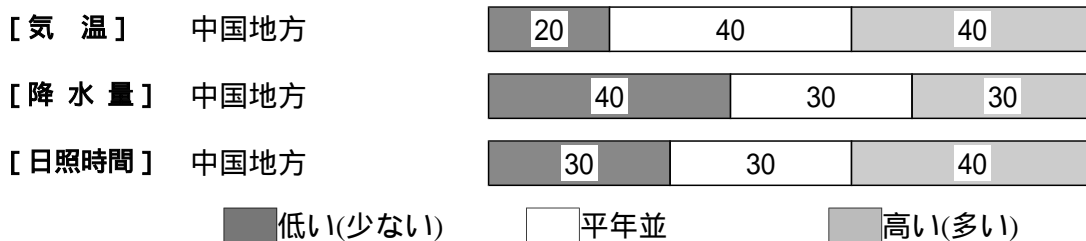
向こう1か月の出現の可能性が最も大きい天候と、特徴のある気温、降水量等の確率は以下のとおりです。

天気は数日の周期で変わるでしょう。平年と同様に晴れの日が多い見込みです。

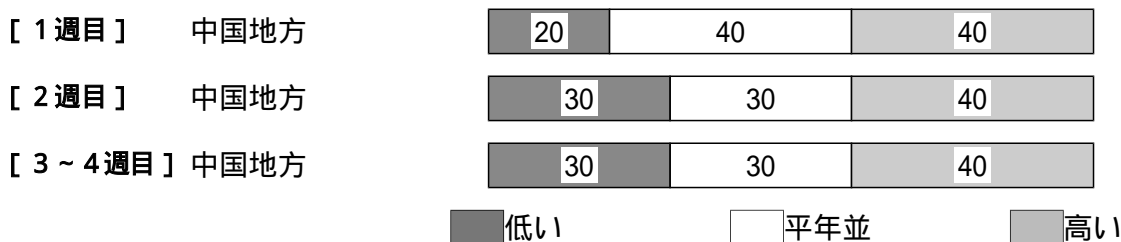
向こう1か月の平均気温は、平年並または高い確率ともに40%です。

週別の気温は、1週目は、平年並または高い確率ともに40%です。

## <向こう1か月の気温、降水量、日照時間の各階級の確率(%)>



## <気温経過の各階級の確率(%)>



## <予報の対象期間>

1か月 : 9月22日(土)~10月21日(日)

1週目 : 9月22日(土)~9月28日(金)

2週目 : 9月29日(土)~10月5日(金)

3~4週目 : 10月6日(土)~10月19日(金)

## <次回発表予定等>

1か月予報 : 毎週金曜日 14時30分 次回は9月28日

3か月予報 : 9月25日(火) 14時

寒候期予報 : 9月25日(火) 14時

< 参考資料（平年並の範囲等） >

( 1 ) 30 年平均値（向こう 1 か月の平均気温、降水量、日照時間と 1 週目、2 週目、3 ~ 4 週目の平均気温）

	気 温 ( )	降 水 量 (mm)	日照時間 (時間)	気 温( )		
				1 週目	2 週目	3 ~ 4 週目
松江	18.6	144.0	148.3	20.7	19.4	17.6
西郷	18.2	147.9	151.8	20.3	19.0	17.2
浜田	19.0	131.6	159.8	20.9	19.7	18.0
鳥取	18.5	167.4	137.7	20.7	19.3	17.4
米子	18.7	160.0	149.6	20.9	19.5	17.7
境	19.1	158.4	149.7	21.2	19.9	18.0
広島	20.2	119.5	169.9	22.5	21.1	19.1
呉	20.5	116.8	167.2	22.5	21.2	19.5
福山	19.4	106.7	166.9	21.7	20.2	18.2
岡山	20.1	110.2	161.5	22.3	20.9	18.9
津山	17.5	121.2	147.0	19.9	18.4	16.2

なお、気温、降水量、日照時間の「平年並」の範囲は、地点ごとに幾分違いはありますが、下に示した地域平均の「平年並」の範囲を参考にして下さい。

( 2 ) 1981 ~ 2010 年のデータに基づいた向こう 1 か月地域平均の気温、降水量、日照時間の平年差(比)の「平年並」の範囲は次のとおりです。

	気温平年差( )	降水量平年比(%)	日照時間平年比(%)
中国地方	-0.5 ~ +0.4	72 ~ 104	96 ~ 105
山陰	-0.5 ~ +0.3	71 ~ 113	96 ~ 106
山陽	-0.6 ~ +0.4	69 ~ 104	96 ~ 105

( 3 ) この予報期間の 1 週目、2 週目、3 ~ 4 週目の地域平均の気温平年差の「平年並」の範囲は次のとおりです。

	1 週目	2 週目	3 ~ 4 週目
中国地方	-0.6 ~ +0.3	-0.6 ~ +0.5	-0.5 ~ +0.5
山陰	-0.6 ~ +0.3	-0.5 ~ +0.5	-0.4 ~ +0.5
山陽	-0.6 ~ +0.4	-0.7 ~ +0.6	-0.5 ~ +0.6

< 参考資料（利用上の注意） >

( 1 ) 気温(降水量)等は、「低い(少ない)」「平年並」「高い(多い)」の 3 つの階級で予報します。階級の幅は、1981 ~ 2010 年の 30 年間に於ける各階級の出現率が等分(それぞれ 33%)となるように決めてあります(気候的出現率と呼びます)。

( 2 ) 予報する確率の数值は、それぞれの階級が出現する可能性の大きさを表しています。予測資料の信頼性が大きい場合には気候的出現率から大きく隔たった 10%以下や 60%以上の確率を付けられますが、特定の階級を強調できない場合には気候的出現率と同じかそれと同程度(30%、40%)の確率しか付けられません。

( 3 ) 晴れや雨などの天気日数は、平年の日数よりも多い(少ない)場合は「平年に比べて多い(少ない)」、また平年の日数と同程度に多い(少ない)場合には「平年と同様に多い(少ない)」と表現します。なお、単に多い(少ない)と表現した場合には対象期間の 2 分の 1 より多い(少ない)ことを意味します。