

島根県農業気象速報

平成24年8月下旬

島根県
松江地方気象台

平成24年9月3日発行

気象概況 平成 24 年 8 月下旬

期間のはじめは、上空の寒気の影響で大気の状態が不安定となり、雷雨となった所があった。その後も、南からの湿った空気の影響により、雲の広がる日が多かった。

日付	天気概況	松江(06時～18時)	松江(18時～翌06時)
21日	強い日射と上空の寒気の影響を受ける	晴後曇一時雨、雷を伴う	晴
22日	強い日射と上空の寒気の影響を受ける	晴後曇一時雨、雷を伴う	曇後一時晴
23日	南から暖かく湿った空気が流入	曇	曇一時晴
24日	南から暖かく湿った空気が流入	曇	曇後晴
25日	太平洋高気圧に覆われる	晴	晴
26日	太平洋高気圧に覆われる	晴	晴
27日	太平洋高気圧に覆われる	薄曇時々晴	曇
28日	南から暖かく湿った空気が流入	曇後雨	曇一時雨
29日	南から暖かく湿った空気が流入	曇一時晴	曇一時雨後時々晴
30日	太平洋高気圧に覆われる	晴時々曇	曇時々晴
31日	黄海の高気圧に覆われる	晴時々曇	晴時々曇

気象官署・特別地域気象観測所の観測値(8月下旬)

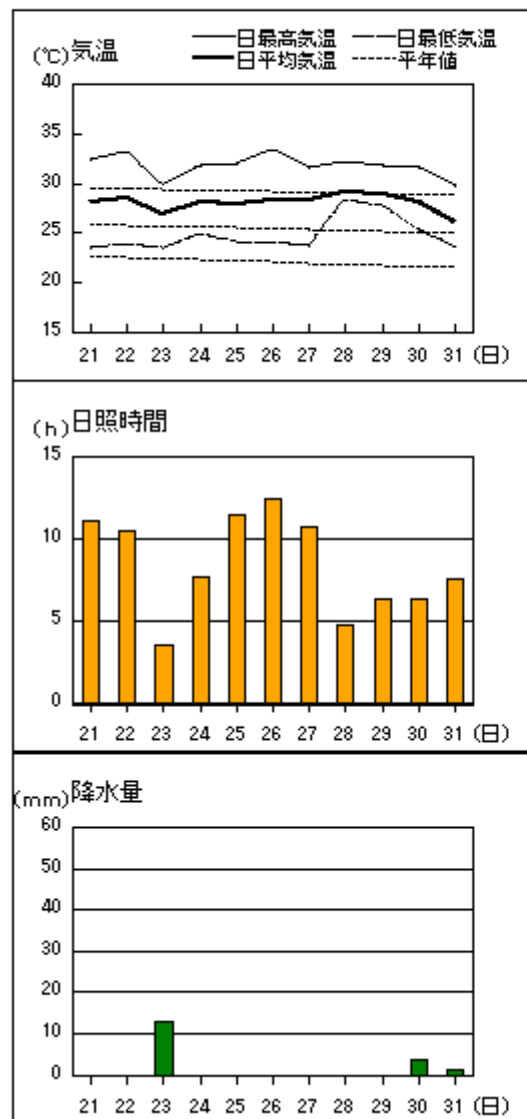
要素	気温()						降水量(mm)		日照時間(h)	
	平均		最高		最低		本年	平年	本年	平年
	本年	平年	本年	平年	本年	平年				
松江	28.5	26.1	33.7	30.6	24.7	22.8	17.0	47.7	82.8	66.2
浜田	28.4	26.0	33.0	29.8	24.5	22.6	10.0	44.9	72.8	71.0
西郷	28.0	25.4	31.8	29.2	24.7	22.1	18.0	55.3	92.1	69.0

平均気温は、全域「かなり高い」。降水量は、松江・浜田「少ない」、西郷「平年並」。日照時間は、松江・西郷「多い」、浜田「平年並」。

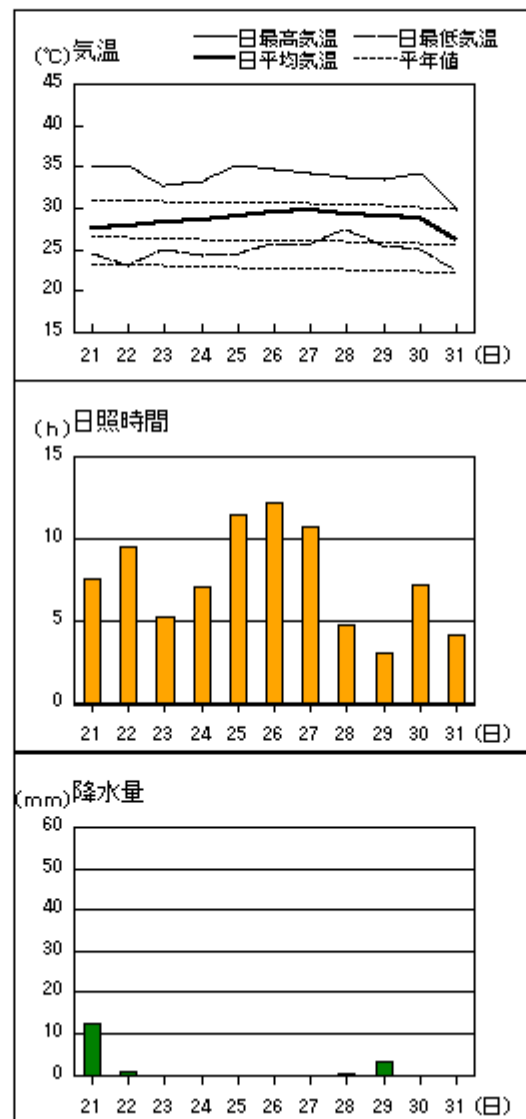
注：地上気象観測における平年の統計期間は、松江、浜田、西郷とも 1981～2010 年の 30 年間である。

アメダス 気象経過図：2012年8月21日-2012年8月31日

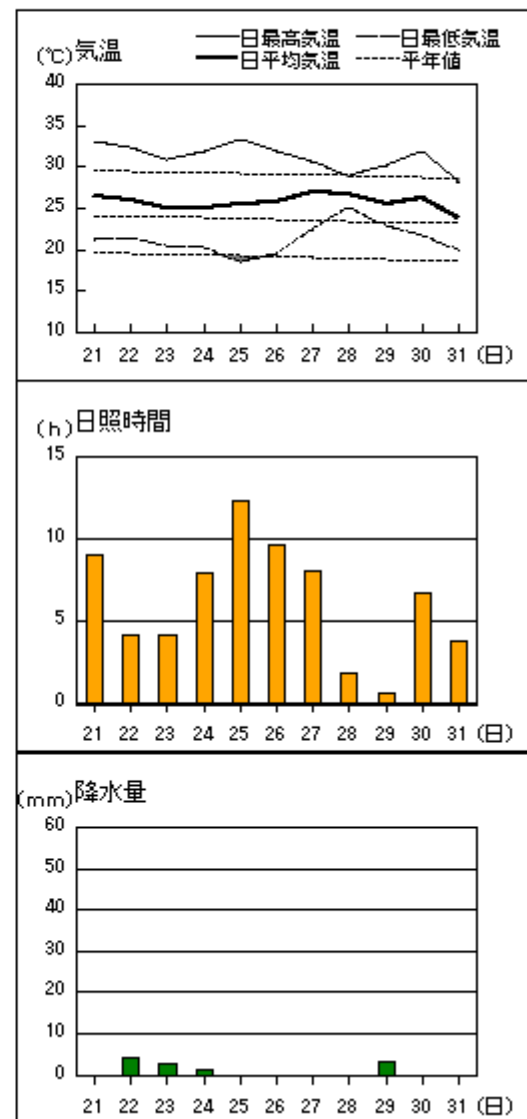
西郷



松江

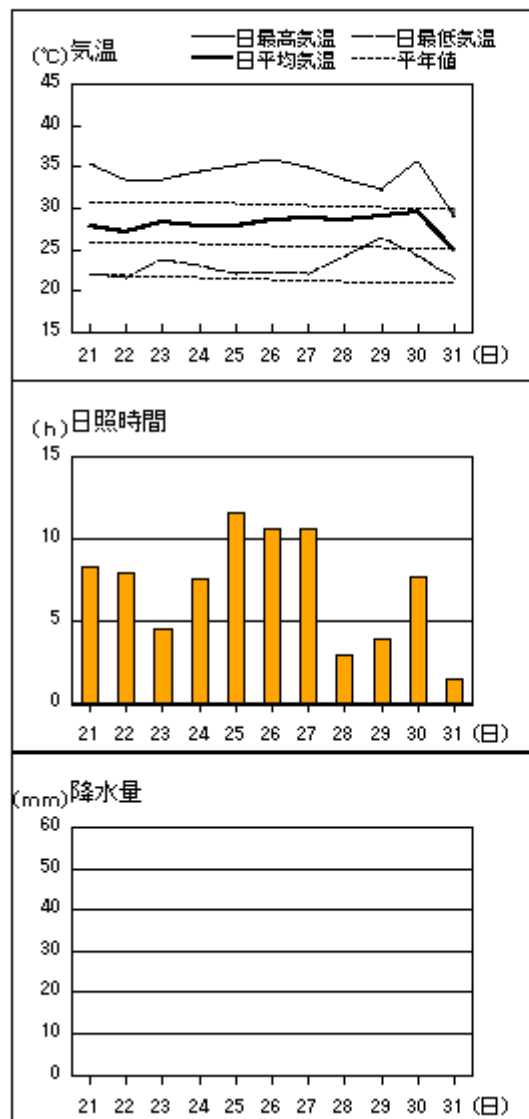


横田

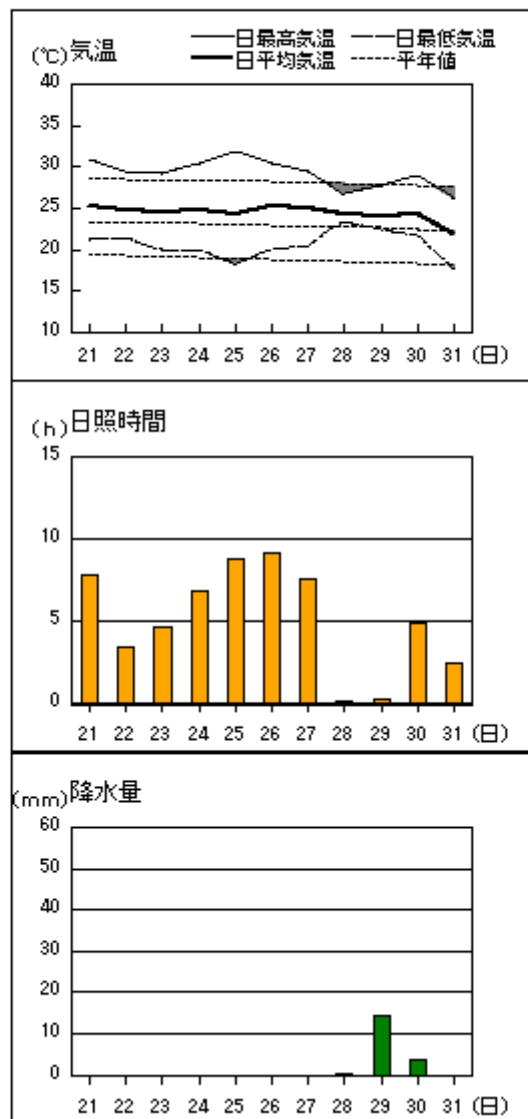


アメダス 気象経過図：2012年8月21日-2012年8月31日

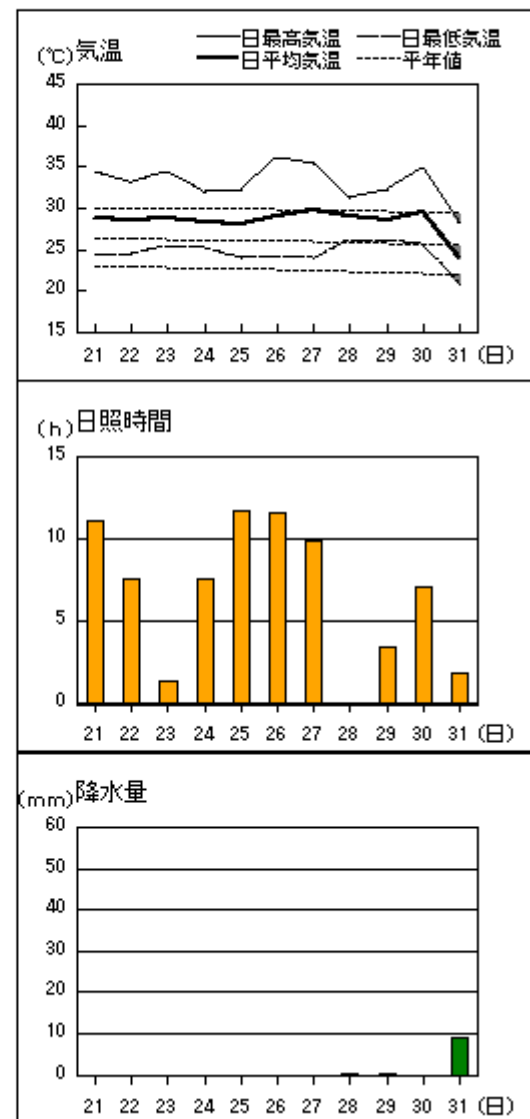
出雲



赤名

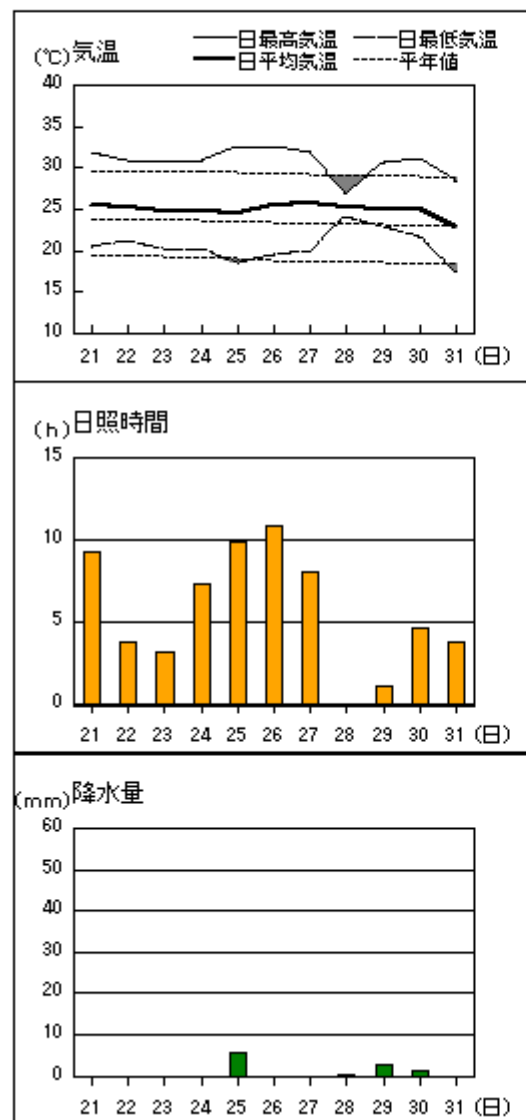


浜田

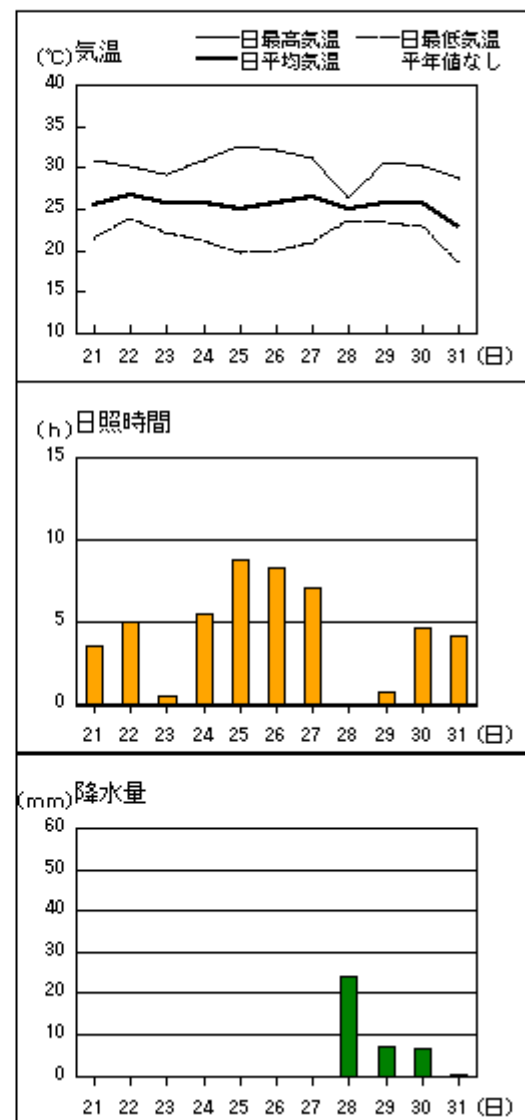


アメダス 気象経過図：2012年8月21日-2012年8月31日

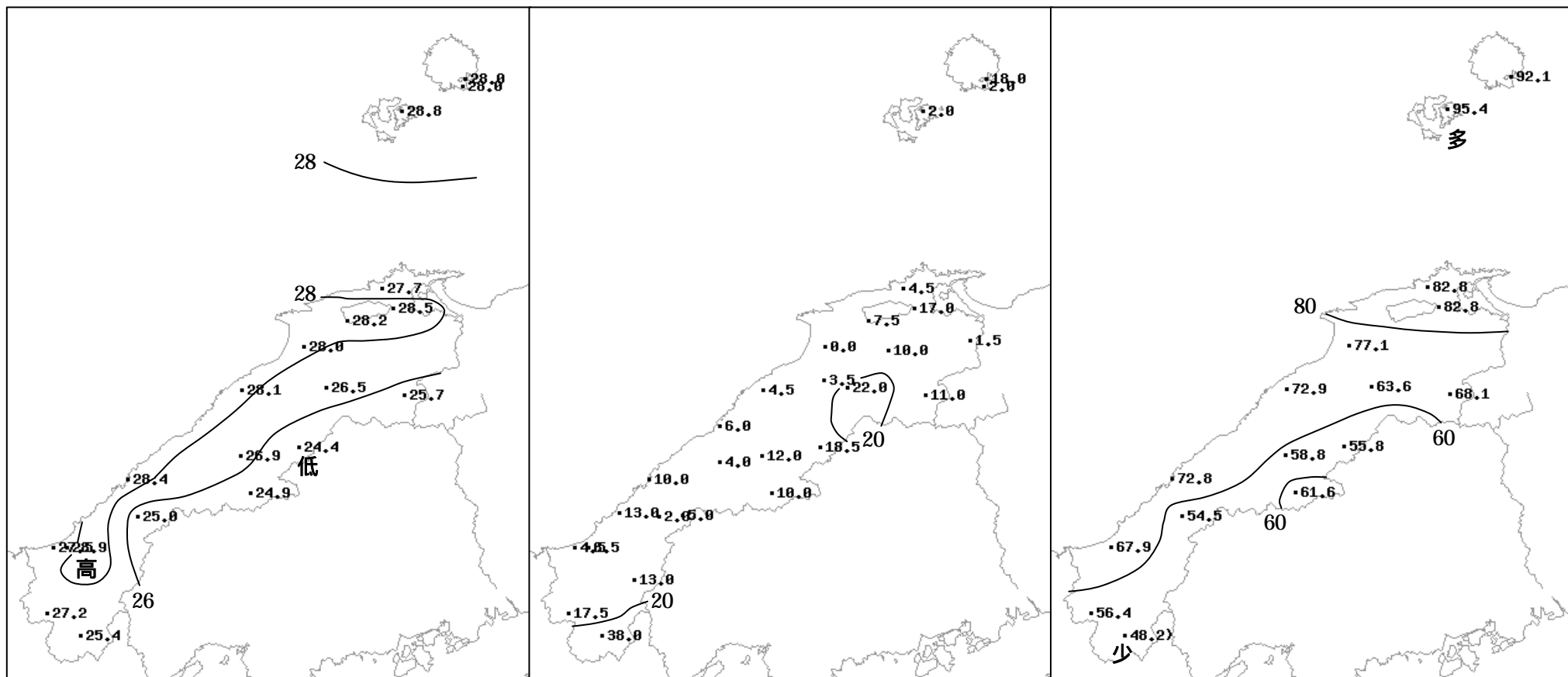
瑞穂



吉賀



2012年（平成24年）8月下旬の気象分布図



) : 統計値を求める対象となる資料の一部が欠けているが、その資料が許容の範囲内の値

平均気温 (°C)

降水量 (mm)

日照時間 (h)

地域気象観測旬報

2012年8月21日～31日 島根県 (68)
(1/5)

観測所名	西郷										10 以上積算気温			309
	気温()			風向・風速(m/s)						降水量(mm)			日照 (h)	
	平均	最高	最低	平均	最多	最大	風向	瞬間	風向	日計	1時間	10分		
21	28.1	32.3	23.4	2.3	SSE	5.7	SE	8.1	SSW	0.0	0.0	0.0	11.1	
22	28.6	33.2	23.8	2.4	S	5.1	WSW	9.4	W	0.0	0.0	0.0	10.5	
23	26.9	29.9	23.4	3.5	ENE	8.7	NW	15.1	WNW	13.0	11.0	9.0	3.5	
24	28.2	31.7	24.8	2.0	NE	4.8	E	7.3	ENE	0.0	0.0	0.0	7.7	
25	27.8	32.0	24.1	2.3	NW	5	NE	7.5	E	0.0	0.0	0.0	11.4	
26	28.3	33.3	24.1	2.1	ENE	4.6	ENE	8.1	ENE	0.0	0.0	0.0	12.4	
27	28.4	31.5	23.7	3.8	ENE	6.8	E	13.2	SE	0.0	0.0	0.0	10.7	
28	29.2	32.2	28.3	5.4	SE	8.4	SE	15.0	E	0.0	0.0	0.0	4.7	
29	29.0	31.8	27.7	4.8	SW	8.4	SW	13.6	SW	0.0	0.0	0.0	6.3	
30	28.0	31.6	25.3	2.3	E	4.8	SW	7.9	SW	3.5	3.5	2.5	6.3	
31	26.0	29.8	23.6	4.4	W	7.5	WSW	13.9	W	1.5	1.5	1.0	7.5	
前半旬	27.9	31.8	23.9	2.5	NW					13.0			44.2	
後半旬	28.2	31.7	25.5	3.8	E					5.0			47.9	
旬	28.0	31.8	24.7	3.2	NW					18.0			92.1	
平年差/比	+2.6	+2.6	+2.6							33			133	

観測所名	西郷岬										10 以上積算気温			308
	気温()			風向・風速(m/s)						降水量(mm)			日照 (h)	
	平均	最高	最低	平均	最多	最大	風向	瞬間	風向	日計	1時間	10分		
21	28.5	32.8	25.9	3.2	S	7.2	SSW	9.3	SSW	0.0	0.0	0.0		
22	28.4	32.0	26.3	3.2	S	6	S	8.7	W	0.0	0.0	0.0		
23	27.0	30.2	23.6	5.8	ENE	8.1	NNW	11.3	NNW	0.5	0.5	0.5		
24	28.3	31.4	26.1	3.1	NE	5.3	S	7.2	S	0.0	0.0	0.0		
25	28.2	31.5	25.6	3.2	E	6.7	ENE	8.2	ENE	0.0	0.0	0.0		
26	28.3	30.9	25.4	3.6	ENE	7.2	NE	8.2	NE	0.0	0.0	0.0		
27	28.6	31.1	25.5	4.7	E	9.8	SE	12.9	SE	0.0	0.0	0.0		
28	28.9	32.0	27.7	8.0	SE	10.2	SSE	13.9	SSE	0.0	0.0	0.0		
29	28.4	31.1	26.9	6.2	SW	9.5	SW	12.3	SSW	0.0	0.0	0.0		
30	27.8	30.7	25.3	3.0	ESE	7.2	S	8.7	S	0.5	0.5	0.5		
31	25.5	28.6	23.1	6.4	W	9.1	W	14.4	W	1.0	1.0	0.5		
前半旬	28.1	31.6	25.5	3.7	S					0.5				
後半旬	27.9	30.7	25.7	5.3	ESE					1.5				
旬	28.0	31.1	25.6	4.6	E					2.0				
平年差/比	+2.9	+2.7	+3.2							2				

観測所名	海士										10 以上積算気温			317
	気温()			風向・風速(m/s)						降水量(mm)			日照 (h)	
	平均	最高	最低	平均	最多	最大	風向	瞬間	風向	日計	1時間	10分		
21	29.3	34.5	24.6	1.6	S	3.7	SSE	6.4	SSE	0.0	0.0	0.0	11.2	
22	29.0	33.4	24.6	1.6	S	4.8	W	8.7	WSW	0.0	0.0	0.0	9.8	
23	27.7	30.6	24.2	2.2	E	5.4	E	9.5	E	0.0	0.0	0.0	4.4	
24	29.1	33.1	26.1	1.2	E	2.8	ESE	4.7	ESE	0.0	0.0	0.0	7.8	
25	28.8	32.9	24.7	1.2	ESE	3.1	NE	6.6	ESE	0.0	0.0	0.0	11.7	
26	28.6	32.8	23.9	1.6	E	4.5	ESE	7.8	ESE	0.0	0.0	0.0	12.5	
27	29.4	32.2	24.5	2.4	ENE	4.7	ESE	10.2	ENE	0.0	0.0	0.0	10.5	
28	30.0	32.4	28.8	4.2	E	7.4	E	14.8	S	0.0	0.0	0.0	4.7	
29	29.6	32.1	27.9	2.9	SW	5.2	SW	10.4	WSW	0.0	0.0	0.0	6.4	
30	29.0	32.4	25.9	1.6	ESE	4	ESE	6.5	NNE	1.5	1.5	1.0	7.1	
31	26.0	29.8	23.1	3.3	WSW	6.3	WSW	12.0	WSW	0.5	0.5	0.5	9.3	
前半旬	28.8	32.9	24.8	1.6	E					0.0			44.9	
後半旬	28.8	32.0	25.7	2.7	E					2.0			50.5	
旬	28.8	32.4	25.3	2.2	E					2.0			95.4	
平年差/比	+3.4	+3.2	+3.5							3			142	

観測所名	鹿島										10 以上積算気温			305
	気温()			風向・風速(m/s)						降水量(mm)			日照 (h)	
	平均	最高	最低	平均	最多	最大	風向	瞬間	風向	日計	1時間	10分		
21	26.4	34.6	22.4	1.1	N	4.3	N	8.1	N	3.5	3.5	2.0	6.7	
22	27.0	33.5	21.4	1.4	E	4.6	NNW	9.9	W	0.0	0.0	0.0	9.8	
23	27.7	32.0	23.2	1.2	ENE	3.9	ESE	7.3	ESE	0.0	0.0	0.0	5.3	
24	27.7	32.4	23.0	1.3	E	4.3	NNW	6.6	NW	0.0	0.0	0.0	7.5	
25	28.0	33.8	22.4	1.5	N	4.2	NNW	6.5	N	0.0	0.0	0.0	12.0	
26	28.6	33.9	22.8	2.3	E	5	ESE	8.3	E	0.0	0.0	0.0	12.3	
27	29.3	33.4	24.4	3.3	ESE	5.7	SE	11.9	ESE	0.0	0.0	0.0	9.9	
28	29.0	32.8	26.3	3.6	ESE	7.2	ESE	12.1	ESE	0.0	0.0	0.0	5.3	
29	28.2	32.8	25.0	2.3	S	6	W	9.7	W	1.0	1.0	0.5	4.9	
30	28.4	33.5	24.1	1.3	E	3.4	SE	5.3	SE	0.0	0.0	0.0	7.9	
31	24.8	27.5	20.7	3.2	W	6.3	W	11.7	W	0.0	0.0	0.0	1.2	
前半旬	27.4	33.3	22.5	1.3	N					3.5			41.3	
後半旬	28.1	32.3	23.9	2.7	ESE					1.0			41.5	
旬	27.7	32.7	23.2	2.0	ESE					4.5			82.8	
平年差/比	+2.4	+2.9	+1.6							9			123	

-) : 統計値を求める対象となる資料の一部が欠けているが、その範囲が許容の範囲内の値。
-] : 統計値を求める対象となる資料が、許容する範囲内の資料数を満たさず、十分な信頼を保障できない値である。
- × : 統計値を求める対象となる資料が、参考値もしくは欠測により全く統計値を求めることができない。

地域気象観測旬報

2012年8月21日～31日 島根県 (68)
(2/5)

観測所名	斐川											10 以上積算気温			310
	気温()			風向・風速(m/s)						降水量(mm)			日照(h)		
	平均	最高	最低	平均	最多	最大	風向	瞬間	風向	日計	1時間	10分			
21	27.1	35.0	23.5	2.6	SSE	7.1	NNW	9.3	E	2.0	2.0	1.5			
22	28.0	35.9	22.5	2.9	S	9.2	WSW	12.9	WSW	0.0	0.0	0.0			
23	27.9	32.6	24.2	3.8	S	9	ESE	21.6	ESE	5.0	5.0	5.0			
24	28.1	32.9	23.8	2.9	SSE	6.2	NNE	10.3	SE	0.0	0.0	0.0			
25	28.3	34.6	23.3	3.6	SSE	7.2	NNE	8.2	NNE	0.0	0.0	0.0			
26	28.7	35.2	23.2	4.1	E	9.6	ENE	11.3	E	0.0	0.0	0.0			
27	29.5	35.2	23.7	4.9	ESE	7.1	ESE	10.8	ESE	0.0	0.0	0.0			
28	29.3	33.7	26.6	4.5	SE	8.7	SSE	12.3	SE	0.0	0.0	0.0			
29	28.6	32.8	25.8	3.8	W	8.3	W	10.8	W	0.5	0.5	0.5			
30	29.1	35.6	25.0	2.5	SSE	5.4	SSW	8.7	SSE	0.0	0.0	0.0			
31	25.8	29.4	21.7	5.1	WSW	9	WSW	12.9	WSW	0.0	0.0	0.0			
前半旬	27.9	34.2	23.5	3.2	SSE					7.0					
後半旬	28.5	33.7	24.3	4.2	E					0.5					
旬	28.2	33.9	23.9	3.7	SSE					7.5					
平年差/比	+2.3	+3.6	+1.4							12					

観測所名	松江											10 以上積算気温			314
	気温()			風向・風速(m/s)						降水量(mm)			日照(h)		
	平均	最高	最低	平均	最多	最大	風向	瞬間	風向	日計	1時間	10分			
21	27.6	35.2	24.3	2.3	ESE	7.4	ENE	10.8	NE	12.5	12.5	6.5	7.6		
22	27.8	35.1	22.9	2.4	E	8.9	W	15.4	W	1.0	1.0	1.0	9.5		
23	28.3	32.6	24.9	2.7	E	6.5	NE	9.8	NE	0.0	0.0	0.0	5.2		
24	28.5	33.2	24.1	2.3	ENE	5	NW	7.1	NE	0.0	0.0	0.0	7.0		
25	29.1	35.1	24.3	2.4	E	5.3	ENE	7.6	ESE	0.0	0.0	0.0	11.4		
26	29.6	34.7	25.7	3.5	E	6	ENE	9.7	E	0.0	0.0	0.0	12.1		
27	29.8	34.1	25.6	4.0	ESE	7.5	SE	12.7	ESE	0.0	0.0	0.0	10.7		
28	29.2	33.6	27.3	3.7	ESE	8.1	SE	12.8	ESE	0.5	0.5	0.5	4.8		
29	28.9	33.4	25.3	3.1	SSW	8.7	W	12.0	W	3.0	3.0	1.0	3.1		
30	28.7	34.0	24.8	1.7	ESE	4.9	E	7.0	E	0.0	0.0	0.0	7.2		
31	26.1	29.8	22.4	5.0	W	9	W	14.2	WSW	0.0	0.0	0.0	4.2		
前半旬	28.3	34.2	24.1	2.4	E					13.5			40.7		
後半旬	28.7	33.3	25.2	3.5	ESE					3.5			42.1		
旬	28.5	33.7	24.7	3.0	ESE					17.0			82.8		
平年差/比	+2.4	+3.1	+1.9							36			125		

観測所名	出雲											10 以上積算気温			308
	気温()			風向・風速(m/s)						降水量(mm)			日照(h)		
	平均	最高	最低	平均	最多	最大	風向	瞬間	風向	日計	1時間	10分			
21	27.8	35.3	22.1	1.7	ENE	4.8	NE	9.8	E	0.0	0.0	0.0	8.3		
22	27.2	33.5	21.6	1.6	ESE	4.3	SW	8.5	WSW	0.0	0.0	0.0	7.9		
23	28.2	33.5	23.8	2.4	ENE	4.5	NE	7.1	NNE	0.0	0.0	0.0	4.5		
24	27.8	34.4	22.9	1.9	E	4.7	ENE	7.3	NNE	0.0	0.0	0.0	7.6		
25	27.9	35.1	21.9	2.1	ESE	4.8	ENE	7.7	ENE	0.0	0.0	0.0	11.6		
26	28.5	35.8	22.2	2.2	E	4.6	ENE	8.2	NNE	0.0	0.0	0.0	10.6		
27	28.8	34.9	22.1	2.6	E	5.1	E	10.7	ESE	0.0	0.0	0.0	10.6		
28	28.5	33.3	23.9	2.2	E	5.9	SSW	12.5	SSW	0.0	0.0	0.0	2.9		
29	29.0	32.1	26.3	2.9	W	6.4	S	13.8	SSW	0.0	0.0	0.0	3.9		
30	29.4	35.6	24.1	2.4	S	5.1	SSE	10.9	S	0.0	0.0	0.0	7.7		
31	24.8	29.0	21.5	2.8	WSW	5.7	WSW	9.9	WSW	0.0	0.0	0.0	1.5		
前半旬	27.8	34.4	22.5	1.9	ENE					0.0			39.9		
後半旬	28.2	33.5	23.4	2.5	E					0.0			37.2		
旬	28.0	33.9	22.9	2.3	E					0.0			77.1		
平年差/比	+2.5	+3.5	+1.6							0			112		

観測所名	大田											10 以上積算気温			309
	気温()			風向・風速(m/s)						降水量(mm)			日照(h)		
	平均	最高	最低	平均	最多	最大	風向	瞬間	風向	日計	1時間	10分			
21	29.4	35.6	24.1	1.9	SE	4.5	SE	8.7	W	0.0	0.0	0.0	10.5		
22	28.2	34.9	25.0	1.6	SE	4.4	ESE	8.8	ESE	0.0	0.0	0.0	7.1		
23	27.9	32.7	23.3	1.1	N	3.3	N	7.0	NW	0.0	0.0	0.0	3.4		
24	28.1	32.8	24.6	1.6	N	4.4	N	7.0	N	0.0	0.0	0.0	6.8		
25	28.0	34.5	22.6	1.9	SSE	4.6	N	8.2	N	0.0	0.0	0.0	11.8		
26	28.6	35.3	22.9	1.4	SE	4	N	7.4	N	0.0	0.0	0.0	9.7		
27	29.0	35.1	22.1	2.0	ESE	4.5	ESE	9.7	SSE	0.0	0.0	0.0	9.7		
28	28.1	31.0	25.7	2.3	SE	5.7	SE	14.0	SSE	2.5	1.0	0.5	0.7		
29	28.4	33.2	25.9	1.8	S	4	SE	8.8	E	0.0	0.0	0.0	4.0		
30	29.2	34.4	25.6	2.0	SE	4.5	SE	9.2	SSE	0.0	0.0	0.0	8.1		
31	23.8	28.2	20.9	1.5	SSW	4.1	WNW	8.7	NW	2.0	1.0	0.5	1.1		
前半旬	28.3	34.1	23.9	1.6	SSE					0.0			39.6		
後半旬	27.9	32.9	23.9	1.8	SE					4.5			33.3		
旬	28.1	33.4	23.9	1.7	SE					4.5			72.9		
平年差/比	+2.0	+2.1	+1.8							10			103		

地域気象観測旬報

2012年8月21日～31日 島根県 (68)
(3/5)

観測所名	掛合										10 以上積算気温			292
	気温()			風向・風速(m/s)						降水量(mm)			日照 (h)	
	平均	最高	最低	平均	最多	最大	風向	瞬間	風向	日計	1時間	10分		
21	26.6	34.6	20.9	1.2	SE	3.9	SSW	7.4	SSW	0.0	0.0	0.0	6.1	
22	27.1	33.4	21.2	1.5	SE	4.7	S	10.9	SSE	0.0	0.0	0.0	6.2	
23	26.2	32.9	21.5	0.9	SSE	3	E	5.5	SSE	0.0	0.0	0.0	4.5	
24	26.0	32.1	21.5	0.9	N	3	NNW	5.1	NW	0.0	0.0	0.0	6.2	
25	26.3	35.5	19.7	0.9	SE	4.5	NNW	6.8	NNW	0.0	0.0	0.0	9.5	
26	26.5	34.4	20.1	1.0	SSE	3.7	S	7.9	SSE	0.0	0.0	0.0	9.4	
27	26.4	33.0	20.1	1.3	SSE	5.2	SSE	12.6	SSE	0.0	0.0	0.0	7.5	
28	28.2	30.1	26.1	3.4	SSE	6.4	SSE	13.2	SSE	0.0	0.0	0.0	1.4	
29	27.0	30.6	23.9	1.8	SSE	4.5	SSE	10.8	S	22.0	22.0	12.5	1.3	
30	27.3	32.7	22.9	1.4	SE	5	SSE	9.9	S	0.0	0.0	0.0	7.3	
31	24.2	28.6	20.3	1.6	SSE	5.3	NNW	9.5	NNW	0.0	0.0	0.0	4.2	
前半旬	26.4	33.7	21.0	1.1	SE					0.0			32.5	
後半旬	26.6	31.6	22.2	1.8	SSE					22.0			31.1	
旬	26.5	32.5	21.7	1.4	SSE					22.0			63.6	
平年差/比	+2.3	+2.9	+1.9							39			115	

観測所名	赤名										10 以上積算気温			268
	気温()			風向・風速(m/s)						降水量(mm)			日照 (h)	
	平均	最高	最低	平均	最多	最大	風向	瞬間	風向	日計	1時間	10分		
21	25.2	30.8	21.0	1.6	SE	4	SE	8.3	SE	0.0	0.0	0.0	7.8	
22	24.7	29.3	21.3	1.0	SSE	3.5	SE	8.4	SSE	0.0	0.0	0.0	3.4	
23	24.6	29.2	20.0	1.0	SSE	3.4	SE	8.4	SE	0.0	0.0	0.0	4.6	
24	24.7	30.3	20.0	0.9	SE	3.3	SE	7.1	SE	0.0	0.0	0.0	6.8	
25	24.3	31.7	18.1	0.9	SE	2.7	SSE	6.0	ENE	0.0	0.0	0.0	8.7	
26	25.2	30.4	20.0	1.4	SSE	4.2	SE	9.7	SSE	0.0	0.0	0.0	9.1	
27	25.1	29.3	20.5	2.2	ESE	5	ESE	10.6	SSE	0.0	0.0	0.0	7.6	
28	24.2	26.8	23.3	2.5	SE	4.4	SE	11.3	SE	0.5	0.5	0.5	0.2	
29	23.9	27.7	22.4	0.8	SSE	2.6	SE	7.1	SSE	14.5	10.5	9.0	0.3	
30	24.3	28.9	21.7	0.8	S	2.5	SE	6.3	ESE	3.5	3.5	3.5	4.9	
31	21.8	26.1	17.7	0.9	N	2.8	SE	5.6	SSE	0.0	0.0	0.0	2.4	
前半旬	24.7	30.3	20.1	1.1	SE					0.0			31.3	
後半旬	24.1	28.2	20.9	1.4	SE					18.5			24.5	
旬	24.4	29.1	20.5	1.3	SE					18.5			55.8	
平年差/比	+1.5	+1.0	+1.7							32			103	

観測所名	横田										10 以上積算気温			283
	気温()			風向・風速(m/s)						降水量(mm)			日照 (h)	
	平均	最高	最低	平均	最多	最大	風向	瞬間	風向	日計	1時間	10分		
21	26.5	33.0	21.1	1.5	SSW	3.7	SSW	7.8	E	0.0	0.0	0.0	9.0	
22	26.0	32.3	21.4	1.7	ENE	6.2	SW	9.5	WSW	4.0	4.0	4.0	4.2	
23	25.0	30.7	20.3	0.9	ESE	4	SW	7.9	SSW	2.5	2.0	1.5	4.2	
24	25.1	31.9	20.1	1.0	SSW	3.7	NNE	6.0	SW	1.5	1.5	1.5	7.9	
25	25.4	33.2	18.4	0.9	ESE	2.9	ESE	6.3	S	0.0	0.0	0.0	12.3	
26	25.8	31.7	19.3	1.6	ESE	4	E	8.0	E	0.0	0.0	0.0	9.6	
27	26.9	30.6	22.4	2.2	ESE	4.8	E	9.9	ENE	0.0	0.0	0.0	8.0	
28	26.7	28.8	25.0	2.5	SE	4.8	SSE	12.6	S	0.0	0.0	0.0	1.8	
29	25.4	30.0	22.9	1.2	SE	3.9	WNW	9.7	S	3.0	1.5	1.0	0.6	
30	26.3	31.8	21.7	1.3	SSE	5.6	SW	10.3	S	0.0	0.0	0.0	6.7	
31	23.7	28.2	19.8	2.4	SW	5.9	WNW	11.6	SW	0.0	0.0	0.0	3.8	
前半旬	25.6	32.2	20.3	1.2	SSW					8.0			37.6	
後半旬	25.8	30.2	21.9	1.9	ESE					3.0			30.5	
旬	25.7	31.1	21.1	1.6	ESE					11.0			68.1	
平年差/比	+2.1	+2.0	+1.9							20			112	

観測所名	川本										10 以上積算気温			296
	気温()			風向・風速(m/s)						降水量(mm)			日照 (h)	
	平均	最高	最低	平均	最多	最大	風向	瞬間	風向	日計	1時間	10分		
21	27.6	34.5	22.5	1.6	S	5.1	S	9.6	SSE	0.0	0.0	0.0	8.0	
22	27.8	34.2	23.5	1.8	S	5.6	S	10.4	SE	0.0	0.0	0.0	5.4	
23	26.6	32.4	22.3	0.9	SW	2.5	NE	5.4	NE	0.0	0.0	0.0	2.5	
24	26.9	32.4	22.3	0.9	NE	3.1	NE	5.7	ENE	0.0	0.0	0.0	6.0	
25	26.9	35.0	21.2	0.9	S	3.3	S	6.9	SSW	0.0	0.0	0.0	9.0	
26	27.5	34.3	21.9	1.3	NE	3.4	NE	7.7	NNE	0.0	0.0	0.0	8.5	
27	28.2	33.2	23.0	1.8	W	3.6	S	9.1	NNE	0.0	0.0	0.0	9.5	
28	27.1	28.8	25.4	2.6	SSE	5.8	S	12.2	SSW	1.5	1.0	0.5	0.0	
29	26.6	33.2	24.1	1.2	S	4.3	S	10.2	S	10.5	8.5	3.0	1.5	
30	27.4	33.5	23.7	1.6	S	4.5	SSE	10.2	SE	0.0	0.0	0.0	5.9	
31	23.8	28.2	19.4	1.3	WSW	3.4	WSW	6.6	SE	0.0	0.0	0.0	2.5	
前半旬	27.2	33.7	22.4	1.2	S					0.0			30.9	
後半旬	26.8	31.9	22.9	1.6	S					12.0			27.9	
旬	26.9	32.7	22.7	1.4	S					12.0			58.8	
平年差/比	+2.1	+2.4	+2.0							25			101	

地域気象観測旬報

2012年8月21日～31日 島根県 (68)
(4/5)

観測所名	浜田											10 以上積算気温			312
	気温()			風向・風速(m/s)						降水量(mm)			日照 (h)		
	平均	最高	最低	平均	最多	最大	風向	瞬間	風向	日計	1時間	10分			
21	28.8	34.3	24.3	2.1	ENE	5.3	NNW	8.1	SSW	0.0	0.0	0.0	11.1		
22	28.5	33.2	24.4	2.3	NNE	5.5	SSW	7.8	SW	0.0	0.0	0.0	7.5		
23	28.7	34.4	25.5	2.2	E	4.2	N	6.8	NNW	0.0	0.0	0.0	1.3		
24	28.3	31.9	25.1	2.6	ENE	4.8	NE	7.3	NE	0.0	0.0	0.0	7.6		
25	28.1	32.1	23.9	2.2	ENE	5.2	NE	7.6	N	0.0	0.0	0.0	11.7		
26	29.1	36.1	24.2	2.7	ENE	5.4	N	9.0	NNE	0.0	0.0	0.0	11.5		
27	29.7	35.3	23.9	2.9	E	5.7	E	10.5	E	0.0	0.0	0.0	9.9		
28	29.1	31.1	26.2	3.1	E	5.3	S	14.3	SSE	0.5	0.5	0.5	0.0		
29	28.6	32.1	26.2	2.9	WSW	6.3	SW	9.0	S	0.5	0.5	0.5	3.4		
30	29.5	34.8	25.6	2.0	ENE	5.7	SSW	9.4	SSW	0.0	0.0	0.0	7.0		
31	23.9	28.2	20.7	3.5	SW	11.2	SW	15.5	SW	9.0	4.5	2.5	1.8		
前半旬	28.5	33.2	24.6	2.3	ENE					0.0			39.2		
後半旬	28.3	32.9	24.5	2.9	ENE					10.0			33.6		
旬	28.4	33.0	24.5	2.6	ENE					10.0			72.8		
平年差/比	+2.4	+3.2	+1.9							22			103		

観測所名	弥栄											10 以上積算気温			275
	気温()			風向・風速(m/s)						降水量(mm)			日照 (h)		
	平均	最高	最低	平均	最多	最大	風向	瞬間	風向	日計	1時間	10分			
21	25.3	31.8	19.6	1.2	SSE	4.4	SE	8.4	SE	0.0	0.0	0.0	7.0		
22	26.2	32.0	21.5	1.2	N	3.8	N	7.3	S	0.0	0.0	0.0	6.1		
23	24.8	29.3	20.0	1.0	SSE	3.4	SE	8.4	SE	0.0	0.0	0.0	0.4		
24	24.6	31.1	19.8	1.2	N	3.1	N	6.8	SE	0.0	0.0	0.0	6.0		
25	24.1	32.1	18.2	1.4	N	5.1	N	7.4	NNE	0.0	0.0	0.0	7.0		
26	25.3	32.5	19.5	1.3	N	3.9	SE	7.8	SSE	0.0	0.0	0.0	9.4		
27	26.3	31.5	20.7	1.9	SE	4.6	SE	11.3	ESE	0.0	0.0	0.0	9.8		
28	26.0	27.2	24.1	2.5	SSE	4.9	SSE	15.5	SE	0.0	0.0	0.0	0.0		
29	25.5	31.0	22.4	0.8	SSE	3.6	WSW	6.1	WSW	0.0	0.0	0.0	1.9		
30	25.8	32.2	21.5	1.2	S	3.2	SE	8.5	S	0.5	0.5	0.5	5.5		
31	21.1	24.3	18.3	1.1	N	4.1	N	8.9	SSE	1.5	1.0	0.5	1.4		
前半旬	25.0	31.3	19.8	1.2	N					0.0			26.5		
後半旬	25.0	29.8	21.1	1.5	SSE					2.0			28.0		
旬	25.0	30.5	20.5	1.3	N					2.0			54.5		
平年差/比	+1.8	+2.1	+1.8							3			97		

観測所名	瑞穂											10 以上積算気温			274
	気温()			風向・風速(m/s)						降水量(mm)			日照 (h)		
	平均	最高	最低	平均	最多	最大	風向	瞬間	風向	日計	1時間	10分			
21	25.4	31.7	20.3	1.8	E	4.6	E	8.3	E	0.0	0.0	0.0	9.2		
22	25.3	30.9	21.0	1.6	S	3.8	S	9.2	S	0.0	0.0	0.0	3.8		
23	24.8	30.7	20.1	1.1	ESE	3.1	E	7.8	E	0.0	0.0	0.0	3.2		
24	24.8	30.9	20.1	1.0	E	3.7	E	6.7	E	0.0	0.0	0.0	7.3		
25	24.6	32.5	18.4	1.0	E	3.6	E	6.9	E	5.5	5.5	3.5	9.8		
26	25.4	32.6	19.5	1.7	E	4.3	E	7.9	E	0.0	0.0	0.0	10.8		
27	25.7	31.8	19.8	2.7	E	5.4	E	11.4	E	0.0	0.0	0.0	8.0		
28	25.2	27.0	23.9	2.7	ESE	4.4	E	11.1	SE	0.5	0.5	0.5	0.0		
29	25.0	30.5	22.7	1.0	S	4	S	8.0	S	2.5	1.5	1.0	1.1		
30	25.1	31.0	21.6	1.2	S	4.5	S	11.0	SSW	1.5	1.5	0.5	4.6		
31	22.8	28.5	17.5	1.6	WNW	3.9	SSE	8.6	S	0.0	0.0	0.0	3.8		
前半旬	25.0	31.3	20.0	1.3	E					5.5			33.3		
後半旬	24.9	30.2	20.8	1.8	ESE					4.5			28.3		
旬	24.9	30.7	20.4	1.6	E					10.0			61.6		
平年差/比	+1.5	+1.4	+1.5							20			99		

観測所名	高津											10 以上積算気温			302
	気温()			風向・風速(m/s)						降水量(mm)			日照 (h)		
	平均	最高	最低	平均	最多	最大	風向	瞬間	風向	日計	1時間	10分			
21	28.5	33.9	23.2	4.2	SSE	8.8	SSE	12.3	SSE	0.0	0.0	0.0			
22	29.1	33.0	24.8	4.8	SSE	10.4	SSE	15.9	SSE	0.0	0.0	0.0			
23	27.1	31.3	23.6	1.9	SE	3.8	NE	5.1	NNE	0.0	0.0	0.0			
24	27.0	31.5	22.5	1.9	NNE	4.2	NNE	6.2	NNE	0.0	0.0	0.0			
25	26.6	30.3	22.7	2.6	SSE	4.9	SSE	6.2	N	0.0	0.0	0.0			
26	27.1	31.7	22.6	2.3	SSE	4.3	N	6.2	NNE	0.0	0.0	0.0			
27	28.7	35.0	22.0	3.3	SE	8.3	SE	12.3	SE	0.0	0.0	0.0			
28	28.3	30.4	25.2	6.5	SSE	11.1	SSE	18.5	SSE	0.0	0.0	0.0			
29	27.9	32.0	25.4	3.4	S	7.4	SSE	10.3	SSE	0.0	0.0	0.0			
30	28.3	34.3	24.6	4.3	SSE	8	SSE	11.3	SSE	0.0	0.0	0.0			
31	23.4	27.9	20.5	2.6	NW	5.9	S	9.8	WSW	4.5	3.0	1.5			
前半旬	27.7	32.0	23.4	3.1	SSE					0.0					
後半旬	27.3	31.9	23.4	3.7	SSE					4.5					
旬	27.5	31.9	23.4	3.4	SSE					4.5					
平年差/比	+1.9	+2.4	+1.2							9					

地域気象観測旬報

2012年8月21日～31日 島根県 (68)
(5/5)

観測所名	益田										10 以上積算気温			318
	気温()			風向・風速(m/s)						降水量(mm)			日照 (h)	
	平均	最高	最低	平均	最多	最大	風向	瞬間	風向	日計	1時間	10分		
21	29.9	36.0	24.1	2.5	S	5	SSE	9.9	SSE	0.0	0.0	0.0	10.8	
22	30.6	34.7	26.6	2.8	S	5.5	SSW	11.2	WSW	0.0	0.0	0.0	7.2	
23	28.7	33.3	25.1	1.2	SE	2.5	NNE	4.1	N	0.0	0.0	0.0	1.2	
24	28.6	33.2	24.4	1.6	N	3.8	N	6.9	NNE	0.0	0.0	0.0	5.6	
25	28.1	33.2	23.2	1.6	NNW	3.8	N	7.6	N	0.0	0.0	0.0	11.9	
26	29.0	34.8	23.9	1.5	NNW	4.2	N	7.3	N	0.0	0.0	0.0	12.1	
27	30.1	36.5	23.6	2.4	ESE	5.6	ESE	10.5	SSE	0.0	0.0	0.0	9.2	
28	29.9	32.5	26.7	3.4	SSE	7.3	SSE	15.7	SSE	0.0	0.0	0.0	0.0	
29	28.9	33.4	26.5	1.8	WNW	3.5	WNW	7.0	W	0.0	0.0	0.0	1.1	
30	29.7	35.7	25.0	2.3	S	5.8	S	10.5	SSE	0.0	0.0	0.0	6.5	
31	24.5	28.5	21.4	1.6	S	4.2	S	7.5	SSW	6.5	4.0	2.5	2.3	
前半旬	29.2	34.1	24.7	1.9	S					0.0			36.7	
後半旬	28.7	33.6	24.5	2.2	SSE					6.5			31.2	
旬	28.9	33.8	24.6	2.1	S					6.5			67.9	
平年差/比	+2.3	+2.5	+2.0							15			94	

観測所名	津和野										10 以上積算気温			299
	気温()			風向・風速(m/s)						降水量(mm)			日照 (h)	
	平均	最高	最低	平均	最多	最大	風向	瞬間	風向	日計	1時間	10分		
21	28.3	33.7	22.8	2.7	S	5.9	SSW	10.6	SSW	0.0	0.0	0.0	6.4	
22	28.9	32.9	25.3	3.5	SSW	7.7	SSW	14.1	S	0.0	0.0	0.0	7.9	
23	26.7	30.9	23.2	0.9	SSW	4.8	SSW	9.7	S	0.0	0.0	0.0	0.2	
24	27.2	32.9	22.5	1.2	SW	3.8	SW	7.4	S	0.0	0.0	0.0	3.4	
25	26.9	34.7	20.9	1.1	SSW	3.6	NNE	6.5	NNE	0.0	0.0	0.0	7.5	
26	27.6	35.0	21.6	1.1	S	4	WSW	8.3	SW	0.0	0.0	0.0	9.6	
27	27.8	34.1	21.4	2.0	SSW	5.3	SSW	12.9	SSW	0.0	0.0	0.0	8.8	
28	26.9	30.2	24.3	4.4	S	8.7	S	18.4	SSW	16.0	7.5	5.0	1.0	
29	27.7	33.3	24.9	1.8	SSW	4.5	S	7.4	S	0.0	0.0	0.0	3.0	
30	27.3	33.5	23.3	2.0	S	5.4	S	11.2	SSW	1.0	0.5	0.5	6.2	
31	23.7	29.0	20.1	2.2	SSW	5.8	SSW	10.3	SSW	0.5	0.5	0.5	2.4	
前半旬	27.6	33.0	22.9	1.9	SSW					0.0			25.4	
後半旬	26.8	32.5	22.6	2.3	SSW					17.5			31.0	
旬	27.2	32.7	22.8	2.1	SSW					17.5			56.4	
平年差/比	+1.9	+1.6	+1.8							30			104	

観測所名	吉賀										10 以上積算気温			280
	気温()			風向・風速(m/s)						降水量(mm)			日照 (h)	
	平均	最高	最低	平均	最多	最大	風向	瞬間	風向	日計	1時間	10分		
21	25.5	30.7	21.3	2.4	W	8.5	WSW	14.2	WSW	0.0	0.0	0.0	3.6	
22	26.7	30.0	23.7	2.8	WSW	7.1	WSW	13.0	SW	0.0	0.0	0.0	5.0	
23	25.8	29.1	22.0	2.3	WSW	5.8	WSW	10.0	WSW	0.0	0.0	0.0	0.5	
24	25.7	30.8	21.0	2.0	WSW	6	WSW	9.6	SW	0.0	0.0	0.0	5.5	
25	25.1	32.6	19.6	1.3	ENE	5.4	WSW	8.4	WSW	0.0	0.0	0.0	8.7	
26	25.6	32.0	19.9	1.3	WSW	5.6	WSW	10.1	SW	0.0	0.0	0.0	8.3	
27	26.5	31.1	20.8	3.0	WSW	7.3	WSW	16.8	WSW	0.0	0.0	0.0	7.0	
28	25.0	26.5	23.6	4.6	W	7.3	WSW	14.3	SW	24.0	6.0	4.5	0.0	
29	25.7	30.6	23.4	1.2	SW	3.6	WSW	5.6	WSW	7.0	7.0	4.0	0.8	
30	25.6	30.0	22.8	2.0	W	4.5	WSW	10.1	SW	6.5	4.0	1.5	4.6	
31	22.7	28.7	18.8	2.9	ENE	6.6	ENE	10.6	ENE	0.5	0.5	0.5	4.2	
前半旬	25.8	30.6	21.5	2.2	WSW					0.0			23.3	
後半旬	25.2	29.8	21.6	2.5	WSW					38.0			24.9	
旬	25.4	30.2	21.5	2.3	WSW					38.0			48.2	
平年差/比	//	//	//							//			//	

地域雨量観測旬報

2012年8月21日～31日 島根県 (68)

(1/1)

観測所名	大東				伯太				佐田				福光				桜江				三隅			
	降水量(mm)				降水量(mm)				降水量(mm)				降水量(mm)				降水量(mm)							
	日計	平年比	最大1時間	最大10分間	日計	平年比	最大1時間	最大10分間	日計	平年比	最大1時間	最大10分間	日計	平年比	最大1時間	最大10分間	日計	平年比	最大1時間	最大10分間	日計	平年比	最大1時間	最大10分間
21	5.5		5.5	3.0	0.0		0.0	0.0	0.0		0.0	0.0	0.0	0.0		0.0	0.0	0.0	0.0	0.0		0.0	0.0	0.0
22	0.0		0.0	0.0	0.5		0.5	0.5	0.0		0.0	0.0	0.0	0.0		0.0	0.0	0.0	0.0	0.0		0.0	0.0	0.0
23	0.0		0.0	0.0	0.0		0.0	0.0	0.0		0.0	0.0	0.0	0.0		0.0	0.0	0.0	0.0	0.0		0.0	0.0	0.0
24	0.0		0.0	0.0	0.0		0.0	0.0	0.0		0.0	0.0	0.0	0.0		0.0	0.0	0.0	0.0	0.0		0.0	0.0	0.0
25	0.0		0.0	0.0	0.0		0.0	0.0	0.0		0.0	0.0	0.0	0.0		1.0	1.0	0.5	6.0			6.0	4.0	
半旬計/最大	5.5	23	5.5	3.0	0.5	2	0.5	0.5	0.0	0	0.0	0.0	0.0	0	0.0	0.0	1.0	4	1.0	0.5	6.0	32	6.0	4.0
26	0.0		0.0	0.0	0.0		0.0	0.0	0.0		0.0	0.0	0.0	0.0		0.0	0.0	0.0	0.0	0.0		0.0	0.0	0.0
27	0.0		0.0	0.0	0.0		0.0	0.0	0.0		0.0	0.0	0.0	0.0		0.0	0.0	0.0	0.0	0.0		0.0	0.0	0.0
28	0.0		0.0	0.0	0.0		0.0	0.0	0.0		0.0	0.0	1.5	0.5	0.5	0.0		0.0	0.0	0.0		0.0	0.0	0.0
29	4.5		3.5	1.5	1.0		1.0	0.5	3.0		2.5	1.0	0.0	0.0	0.0	0.0		0.0	0.0	0.0		0.0	0.0	0.0
30	0.0		0.0	0.0	0.0		0.0	0.0	0.5		0.5	0.5	0.0	0.0		0.0	0.0	0.0	0.0	0.0		0.0	0.0	0.0
31	0.0		0.0	0.0	0.0		0.0	0.0	0.0		0.0	0.0	4.5	2.0	0.5	3.0		2.0	2.0	7.0		3.5	1.5	
半旬計/最大	4.5	15	3.5	1.5	1.0	3	1.0	0.5	3.5	11	2.5	1.0	6.0	22	2.0	0.5	3.0	10	2.0	2.0	7.0	25	3.5	1.5
旬計	10.0	19			1.5	3			3.5	6			6.0	13			4.0	8			13.0	28		
旬最大	5.5		5.5	3.0	1.0		1.0	0.5	3.0		2.5	1.0	4.5		2.0	0.5	3.0		2.0	2.0	7.0		6.0	4.0
起日	21		21	21	29		29	29	29		29	29	31		31	31	31		31	31	31		25	25

観測所名	波佐				匹見																			
	降水量(mm)				降水量(mm)				降水量(mm)				降水量(mm)				降水量(mm)							
	日計	平年比	最大1時間	最大10分間	日計	平年比	最大1時間	最大10分間	日計	平年比	最大1時間	最大10分間	日計	平年比	最大1時間	最大10分間	日計	平年比	最大1時間	最大10分間	日計	平年比	最大1時間	最大10分間
21	0.0		0.0	0.0	0.0		0.0	0.0																
22	0.0		0.0	0.0	0.0		0.0	0.0																
23	0.0		0.0	0.0	0.0		0.0	0.0																
24	0.0		0.0	0.0	0.0		0.0	0.0																
25	0.0		0.0	0.0	0.0		0.0	0.0																
半旬計/最大	0.0	0	0.0	0.0	0.0	0	0.0	0.0																
26	0.0		0.0	0.0	0.0		0.0	0.0																
27	0.0		0.0	0.0	0.0		0.0	0.0																
28	1.5		0.5	0.5	10.0		7.5	4.5																
29	0.5		0.5	0.5	1.0		5.0	1.0																
30	0.0		0.0	0.0	2.0		1.5	1.0																
31	3.0		1.5	0.5	0.0		0.5	0.0																
半旬計/最大	5.0	14	1.5	0.5	13.0	40	7.5	4.5																
旬計	5.0	8			13.0	22																		
旬最大	3.0		1.5	0.5	10.0		7.5	4.5																
起日	31		31	31	28		28	28																

-) : 統計値を求める対象となる資料の一部が欠けているが、その範囲が許容の範囲内の値。
] : 統計値を求める対象となる資料が、許容する範囲内の資料数を満たさず、十分な信頼を保障できない値である。
 × : 統計値を求める対象となる資料が、参考値もしくは欠測により全くなく統計値を求めることができない。

地域気象観測月報(集計値)

島根県 (68) 2012年8月
1/2頁

観測所名	西郷	西郷岬	海士	鹿島	斐川	松江	出雲	大田	掛合	横田	赤名	川本	浜田	瑞穂	弥栄
平均	27.8	27.7	28.3	27.8	28.4	28.7	28.1	28.2	26.6	25.7	24.7	27.2	28.3	25.1	25.1
平年差	1.8	1.9	2.2	1.8	1.5	1.9	1.9	1.4	1.7	1.4	1.1	1.8	1.8	1	1.2
最高	33.5	32.8	34.5	36.4	36.8	36.3	37.0	37.4	36.4	34.6	32.7	36.8	36.8	34.1	34.7
起日	6	21	21	5	5	5	5	1	5	3	3	3	2	18	5
最低	19.7	21.4	19.6	18.7	21.3	22.0	20.0	20.4	18.9	16.1	17.7	19.4	20.7	17.5	16.5
起日	10	10	10	9	9	9	10	10	9	9	31	31	31	31	10
最高平均	31.5	31.0	32.1	32.9	33.9	33.9	34.0	34.0	33.0	31.6	30.1	33.7	32.8	31.6	31.1
最高平年差	1.7	1.7	2.2	2.5	2.4	2.6	2.9	2.0	2.6	1.7	1.2	2.6	2.4	1.5	2.0
最低平均	24.4	25.2	24.8	23.2	24.0	24.9	23.2	23.9	21.8	20.9	20.7	22.6	24.6	20.5	20.4
最低平年差	1.6	2.1	2.2	0.9	0.8	1.5	1.2	1.1	1.2	1.0	1.1	1.2	1.4	0.9	0.9
積算気温	861	858	879	862	880	888	872	875	826	796	767	842	878	779	779
平均0 未満日数	0	0	0	0	0	0	0	0	0	0	0	0	0	0	0
平均25 以上日数	30	31	31	29	31	31	30	30	28	22	15	29	30	19	18
最高0 未満日数	0	0	0	0	0	0	0	0	0	0	0	0	0	0	0
最高25 以上日数	31	31	31	31	31	31	31	31	31	31	31	31	31	31	30
最高30 以上日数	24	25	27	30	30	30	29	30	30	28	19	28	29	27	26
最高35 以上日数	0	0	0	4	13	11	10	9	6	0	0	8	4	0	0
最低0 未満日数	0	0	0	0	0	0	0	0	0	0	0	0	0	0	0
最低25 以上日数	10	22	13	4	7	14	2	9	1	1	0	1	12	0	0
日照	282.0		280.6	269.5		260.7	268.3	255.7	208.3	221.1	196.3	209.8	244.6	204.1	192.0
平年比	134		137	130		129	127	119	124	121	125	122	114	114	115
0.1時間未満日数	0		0	0		0	0	0	0	0	0	1	1	1	2
平均風速	3.0	4.3	2.0	1.9	3.7	2.9	2.3	1.7	1.3	1.4	1.2	1.3	2.6	1.3	1.3
最大風速	10.7	13.5	8.6	9.2	11.1	11.9	7.2	6.6	6.4	6.2	5.3	7.7	11.2	7.4	5.9
最大風速風向	W	WNW	W	SW	W	W	ENE	N	SSE	SW	SE	S	SW	S	N
起日	13	13	13	13	13	13	8	8	28	22	2	17	31	15	7
最大瞬間風速	21.3	23.7	16.9	14.1	21.6	18.7	13.8	14	13.2	13.4	11.7	13	18.8	13.8	15.5
最大瞬間風速風向	WSW	W	W	SSW	ESE	W	SSW	SSE	SSE	SSW	SE	SSE	SW	SSE	SE
起日	13	13	13	13	23	13	29	28	28	16	1	17	13	15	28
最多風向	ENE	ENE	E	E	SSE	E	ENE	SE	SSE	ESE	SE	S	ENE	E	N
10m/s以上日数	1	2	0	0	1	1	0	0	0	0	0	0	1	0	0
15m/s以上日数	0	0	0	0	0	0	0	0	0	0	0	0	0	0	0
20m/s以上日数	0	0	0	0	0	0	0	0	0	0	0	0	0	0	0
30m/s以上日数	0	0	0	0	0	0	0	0	0	0	0	0	0	0	0
降水	56.0	29.5	39.0	138.5	95.0	147.0	132.5	101.0	123.0	85.0	79.5	134.0	55.0	73.0	78.0
平年比	46	22	32	123	74	129	108	82	81	60	48	92	45	48	45
最大日降水量	35.5	24.0	33.5	86.0	42.5	62.5	104.0	67.0	27.0	33.0	32.5	28.5	24.5	20.5	32.5
起日	13	13	13	13	13	13	13	13	13	14	14	14	14	12	14
最大1時間降水量	16.5	12.0	12.0	45.5	20.5	37.0	37.5	30.5	23.5	24.5	14.5	25.5	23.0	13.5	12.5
起日 時分	13 15:22	13 15:28	13 19:04	14 00:01	14 00:31	12 16:14	13 21:54	13 20:23	19 15:58	14 01:45	13 16:05	11 17:28	14 00:55	12 12:30	12 19:36
最大10分間降水量	10.5	8.0	9.0	13.5	11.0	13.0	17.5	20.5	13.5	11.5	9.0	11.0	10.0	6.5	7.0
起日 時分	13 14:35	13 14:38	13 18:14	13 20:26	14 15:53	12 15:47	13 23:41	13 19:40	19 15:11	14 01:07	29 14:35	17 13:48	14 00:26	18 17:12	17 14:08
1mm以上日数	6	3	4	5	6	8	4	5	7	8	7	9	4	11	6
10mm以上日数	2	1	1	2	2	4	2	3	5	3	3	6	2	3	2
30mm以上日数	1	0	1	2	2	2	1	1	0	1	1	0	0	0	1
50mm以上日数	0	0	0	1	0	1	1	1	0	0	0	0	0	0	0
70mm以上日数	0	0	0	1	0	0	1	0	0	0	0	0	0	0	0
100mm以上日数	0	0	0	0	0	0	1	0	0	0	0	0	0	0	0

-) : 統計値を求める対象となる資料の一部が欠けているが、その範囲が許容の範囲内の値。
-] : 統計値を求める対象となる資料が、許容する範囲内の資料数を満たさず、十分な信頼を保障できない値である。
- x : 統計値を求める対象となる資料が、参考値もしくは欠測により全く統計値を求めることができない。

地域気象観測月報(集計値)

島根県 (68)

2012年8月

2/2頁

観測所名	高津	益田	津和野	吉賀		
気	平均	27.3	28.8	27.3	25.8	
	平年差	0.8	1.6	1.3	//	
	最高	35.8	37.0	36.4	34.5	
	起日	1	1	3	5	
	最低	20.5	21.4	20.1	18.8	
	起日	31	31	31	31	
	最高平均	31.9	33.8	33.6	31.1	
	最高平年差	1.5	1.9	1.7	//	
	最低平均	23.4	24.6	22.9	21.7	
	最低平年差	0.2	1.3	1.2	//	
	積算気温	845	892	848	799	
	温	平均0 未満日数	0	0	0	0
		平均25 以上日数	30	30	30	25
		最高0 未満日数	0	0	0	0
最高25 以上日数		31	31	31	31	
最高30 以上日数		26	29	29	25	
最高35 以上日数		2	9	8	0	
最低0 未満日数		0	0	0	0	
最低25 以上日数		3	12	1	0	
日照		月計		228.8	181.8	161.9
		平年比		106	113	//
	0.1時間未満日数		1	1	2	
風向・風速	平均風速	2.9	1.8	1.7	1.8	
	最大風速	11.1	7.3	8.7	8.5	
	最大風速風向	SSE	SSE	S	WSW	
	起日	28	28	28	21	
	最大瞬間風速	18.5	15.7	18.4	16.8	
	最大瞬間風速風向	SSE	SSE	SSW	WSW	
	起日	28	28	28	27	
	最多風向	SSE	S	SSW	WSW	
	10m/s以上日数	2	0	0	0	
	15m/s以上日数	0	0	0	0	
	20m/s以上日数	0	0	0	0	
	30m/s以上日数	0	0	0	0	
	降水量	月計	56.0	60.0	79.5	160.5
平年比		49	51	47	//	
最大日降水量		18.5	26.5	21.0	40.0	
起日		14	14	17	14	
最大1時間降水量		9.5	12.5	13.0	26.0	
起日 時分		11 22:36	11 22:48	17 14:29	13 23:30	
最大10分間降水量		9.0	9.0	5.5	10.0	
起日 時分		11 21:46	11 22:00	17 13:53	12 02:06	
1mm以上日数		6	5	8	11	
10mm以上日数		3	3	4	4	
30mm以上日数		0	0	0	2	
50mm以上日数		0	0	0	0	
70mm以上日数		0	0	0	0	
100mm以上日数		0	0	0	0	

地域雨量観測月報(集計値)

島根県 (68) 2012年8月
1/1頁

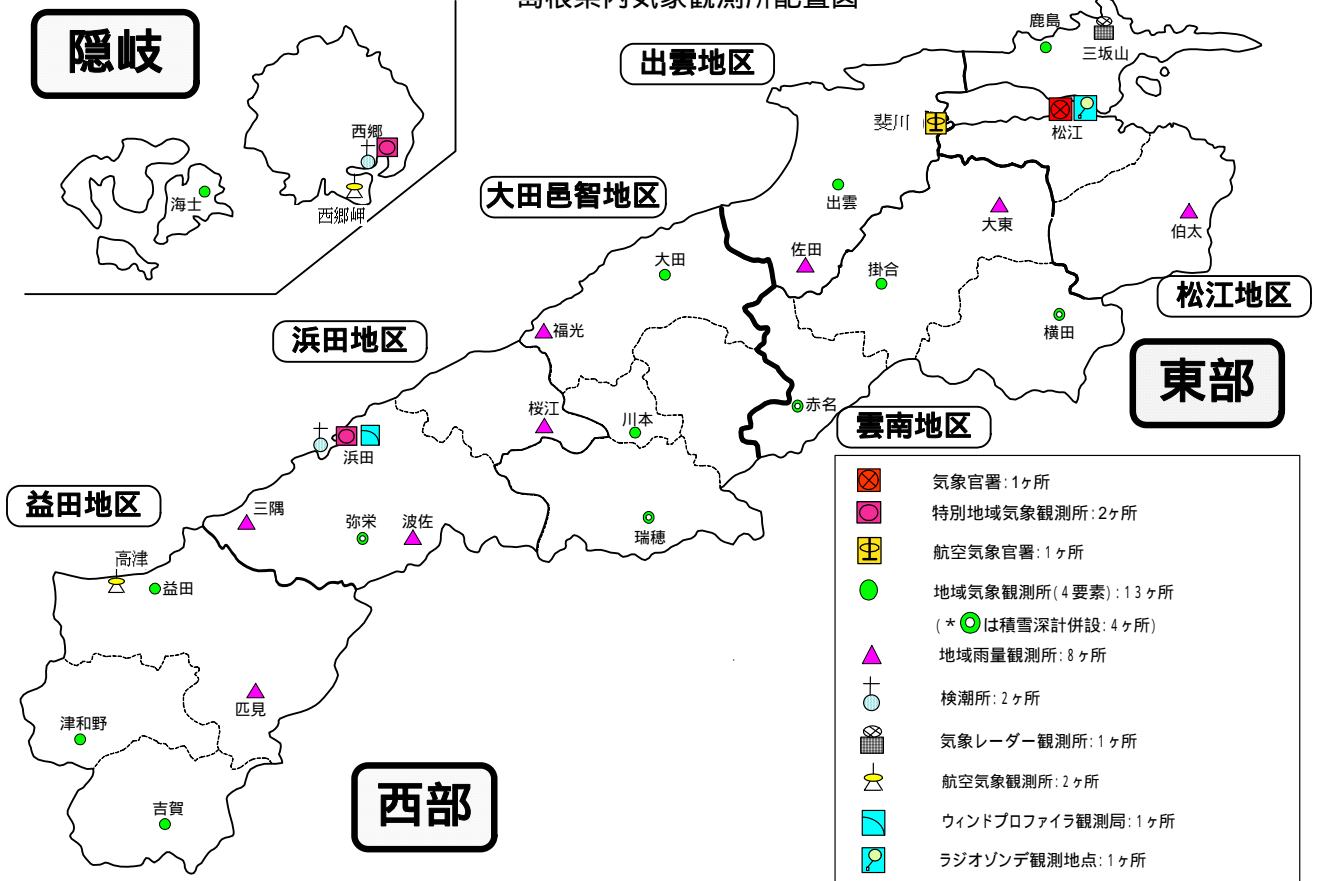
観測所名	大東	伯太	佐田	福光	桜江	三隅	波佐	匹見									
月計	142.0	111.5	125.0	71.0	81.0	51.0	85.5	89.5									
平年比	107	87	81	59	56	43	45	52									
最大日降水量	62.0	67.5	49.0	28.5	35.0	16.5	34.0	40.0									
起日	13	13	13	13	14	14	14	14									
最大1時間降水量	33.5	28.5	23.0	17.5	24.0	6.0	20.0	15.5									
起日 時分	13 21:53	13 17:39	13 20:49	12 16:38	14 01:00	25 17:02	17 14:30	14 12:09									
最大10分間降水量	11.5	14.0	8.0	13.0	7.0	5.0	7.5	9.0									
起日 時分	13 21:21	13 17:09	14 00:15	12 15:54	14 00:12	13 14:36	17 13:50	14 02:10									
1mm以上日数	8	6	6	5	5	7	8	10									
10mm以上日数	3	3	3	3	3	1	3	3									
30mm以上日数	2	1	2	0	1	0	1	1									
50mm以上日数	1	1	0	0	0	0	0	0									
70mm以上日数	0	0	0	0	0	0	0	0									
100mm以上日数	0	0	0	0	0	0	0	0									

観測所名																	
月計																	
平年比																	
最大日降水量																	
起日																	
最大1時間降水量																	
起日 時分																	
最大10分間降水量																	
起日 時分																	
1mm以上日数																	
10mm以上日数																	
30mm以上日数																	
50mm以上日数																	
70mm以上日数																	
100mm以上日数																	

観測所名																	
月計																	
平年比																	
最大日降水量																	
起日																	
最大1時間降水量																	
起日 時分																	
最大10分間降水量																	
起日 時分																	
1mm以上日数																	
10mm以上日数																	
30mm以上日数																	
50mm以上日数																	
70mm以上日数																	
100mm以上日数																	

-]: 統計値を求める対象となる資料の一部が欠けているが、その範囲が許容の範囲内の値。
-] : 統計値を求める対象となる資料が、許容する範囲内の資料数を満たさず、十分な信頼を保障できない値である。
- × : 統計値を求める対象となる資料が、参考値もしくは欠測により全く統計値を求めることができない。

島根県内気象観測所配置図



平成23年10月1日現在

島根県地域気象観測所（アメダス）所在地一覧表

観測所	気温	降水量	日照	風向 風速	積雪	所在地	緯度	経度	海面上 の高さ
西郷	○	○	○	○	○	隠岐郡隠岐の島町西町大城の一（西郷特別地域気象観測所）	36°12.2'	133°20.0'	27m
西郷岬	○	○		○		隠岐郡隠岐の島町岬町（隠岐航空気象観測所）	36°10.7'	133°19.4'	80m
海士	○	○	○	○		隠岐郡海士町海士	36°05.8'	133°05.8'	3m
鹿島	○	○	○	○		松江市鹿島町北講武	35°31.2'	133°01.3'	5m
斐川	○	○		○		出雲市斐川町沖州（出雲空港出張所）	35°24.8'	132°53.4'	2m
松江	○	○	○	○	○	松江市西津田（松江地方気象台）	35°27.4'	133°03.9'	17m
出雲	○	○	○	○		出雲市芦渡町	35°19.9'	132°43.8'	20m
大東		○				雲南市大東町下阿用	35°19.1'	132°57.9'	56m
伯太		○				安来市伯太町母里	35°21.0'	133°16.4'	23m
佐田		○				出雲市佐田町大呂	35°13.3'	132°43.4'	100m
大田	○	○	○	○		大田市大田町大田	35°11.4'	132°29.8'	30m
掛合	○	○	○	○		雲南市掛合町掛合	35°11.8'	132°48.9'	215m
横田	○	○	○	○	○	仁多郡奥出雲町稲原	35°10.4'	133°06.2'	369m
福光		○				大田市温泉津町福光	35°04.2'	132°20.0'	8m
赤名	○	○	○	○	○	飯石郡飯南町下赤名	35°00.1'	132°42.7'	444m
桜江		○				江津市桜江町川戸	34°57.2'	132°20.0'	32m
川本	○	○	○	○		邑智郡川本町川本	34°58.6'	132°29.5'	132m
浜田	○	○	○	○		浜田市大辻町（浜田特別地域気象観測所）	34°53.8'	132°04.2'	19m
瑞穂	○	○	○	○	○	邑智郡邑南町淀原	34°51.2'	132°31.8'	327m
三隅		○				浜田市三隅町三隅	34°47.3'	131°57.5'	11m
弥栄	○	○	○	○	○	浜田市弥栄町長安本郷	34°46.6'	132°06.5'	380m
波佐		○				浜田市金城町波佐	34°46.8'	132°11.8'	370m
高津	○	○		○		益田市内田町（石見航空気象観測所）	34°40.5'	131°47.4'	54m
益田	○	○	○	○		益田市あけぼの東町	34°40.6'	131°50.6'	4m
匹見		○				益田市匹見町匹見	34°34.3'	132°01.0'	259m
津和野	○	○	○	○		鹿足郡津和野町森村口	34°27.7'	131°46.2'	165m
吉賀	○	○	○	○		鹿足郡吉賀町七日市	34°23.5'	131°53.6'	250m

中国地方 1か月予報

(9月1日から9月30日までの天候見通し)

平成24年8月31日
広島地方气象台発表

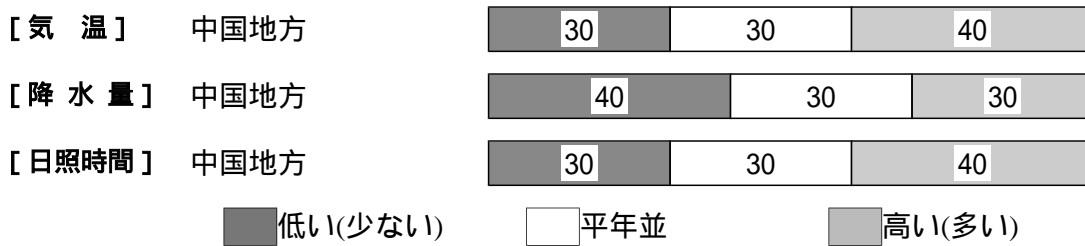
<予想される向こう1か月の天候>

向こう1か月の出現の可能性が最も大きい天候と、特徴のある気温、降水量等の確率は以下のとおりです。

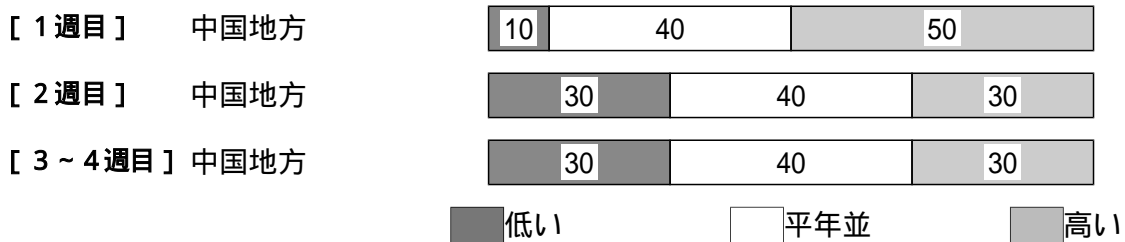
天気は数日の周期で変わってでしょう。

週別の気温は、1週目は、高い確率50%です。

<向こう1か月の気温、降水量、日照時間の各階級の確率(%)>



<気温経過の各階級の確率(%)>



<予報の対象期間>

1か月 : 9月1日(土) ~ 9月30日(日)
1週目 : 9月1日(土) ~ 9月7日(金)
2週目 : 9月8日(土) ~ 9月14日(金)
3~4週目 : 9月15日(土) ~ 9月28日(金)

<次回発表予定等>

1か月予報 : 毎週金曜日 14時30分 次回は9月7日
3か月予報 : 9月25日(火) 14時
寒候期予報 : 9月25日(火) 14時

< 参考資料（平年並の範囲等） >

(1) 30 年平均値（向こう 1 か月の平均気温、降水量、日照時間と 1 週目、2 週目、3 ~ 4 週目の平均気温）

	気 温 ()	降 水 量 (mm)	日照時間 (時間)	気 温()		
				1 週目	2 週目	3 ~ 4 週目
松江	22.6	197.9	142.9	24.8	23.4	21.5
西郷	22.0	224.7	147.8	24.1	22.7	21.0
浜田	22.6	180.8	159.1	24.8	23.5	21.6
鳥取	22.6	204.0	139.9	25.0	23.5	21.4
米子	22.6	209.2	146.5	24.9	23.5	21.6
境	22.9	211.0	146.2	25.1	23.7	21.9
広島	24.4	169.5	165.3	26.6	25.3	23.3
呉	24.2	152.5	163.5	26.2	25.0	23.2
福山	23.6	131.0	165.8	25.9	24.6	22.4
岡山	24.4	134.4	156.6	26.7	25.3	23.1
津山	21.9	168.5	142.1	24.2	22.9	20.7

なお、気温、降水量、日照時間の「平年並」の範囲は、地点ごとに幾分違いはありますが、下に示した地域平均の「平年並」の範囲を参考にして下さい。

(2) 1981 ~ 2010 年のデータに基づいた向こう 1 か月地域平均の気温、降水量、日照時間の平年差(比)の「平年並」の範囲は次のとおりです。

	気温平年差()	降水量平年比(%)	日照時間平年比(%)
中国地方	-0.6 ~ +0.5	69 ~ 122	95 ~ 109
山陰	-0.6 ~ +0.5	67 ~ 125	96 ~ 109
山陽	-0.5 ~ +0.6	69 ~ 108	94 ~ 109

(3) この予報期間の 1 週目、2 週目、3 ~ 4 週目の地域平均の気温平年差の「平年並」の範囲は次のとおりです。

	1 週目	2 週目	3 ~ 4 週目
中国地方	-0.5 ~ +0.7	-0.6 ~ +0.7	-0.6 ~ +0.4
山陰	-0.5 ~ +0.8	-0.6 ~ +0.7	-0.6 ~ +0.4
山陽	-0.5 ~ +0.8	-0.6 ~ +0.8	-0.6 ~ +0.4

< 参考資料（利用上の注意） >

(1) 気温(降水量)等は、「低い(少ない)」「平年並」「高い(多い)」の 3 つの階級で予報します。階級の幅は、1981 ~ 2010 年の 30 年間に於ける各階級の出現率が等分(それぞれ 33%)となるように決めてあります(気候的出現率と呼びます)。

(2) 予報する確率の数値は、それぞれの階級が出現する可能性の大きさを表しています。予測資料の信頼性が大きい場合には気候的出現率から大きく隔たった 10%以下や 60%以上の確率を付けられますが、特定の階級を強調できない場合には気候的出現率と同じかそれと同程度(30%、40%)の確率しか付けられません。

(3) 晴れや雨などの天気日数は、平年の日数よりも多い(少ない)場合は「平年に比べて多い(少ない)」、また平年の日数と同程度に多い(少ない)場合には「平年と同様に多い(少ない)」と表現します。なお、単に多い(少ない)と表現した場合には対象期間の 2 分の 1 より多い(少ない)ことを意味します。