

島根県農業気象速報

平成24年3月下旬

島根県
松江地方気象台

平成24年4月2日発行

気象概況 平成 24 年 3 月下旬

前半は、低気圧が西日本を東進し雨の日が多かった。後半は、高気圧に覆われ晴れの日が多かった。

日付	天気概況	松江(06時～18時)	松江(18時～翌06時)
21日	東シナ海の高気圧に覆われる	晴	晴後一時薄曇
22日	高気圧の後面に入る	曇時々雨	雨一時曇
23日	前線を伴った低気圧が西日本を東進	雨一時曇	雨一時曇
24日	東海上で低気圧が発達	雨時々曇	曇時々雨一時晴、大風を伴う
25日	冬型の気圧配置となる	晴時々曇一時みぞれ	みぞれ時々曇一時晴、あられを伴う
26日	寒気の影響を受ける	晴時々雨、雷・あられを伴う	晴
27日	南海上の高気圧に覆われる	晴	晴後一時雨、雷を伴う
28日	南海上の高気圧に覆われる	晴	快晴
29日	南海上の高気圧に覆われる	晴一時薄曇	薄曇
30日	前線を伴った低気圧が日本海を東北東進	曇	雨一時曇
31日	寒冷前線が通過した後、冬型の気圧配置となる	雨後晴一時曇、あられを伴う	晴後雨一時曇

気象官署・特別地域気象観測所の観測値(3月下旬)

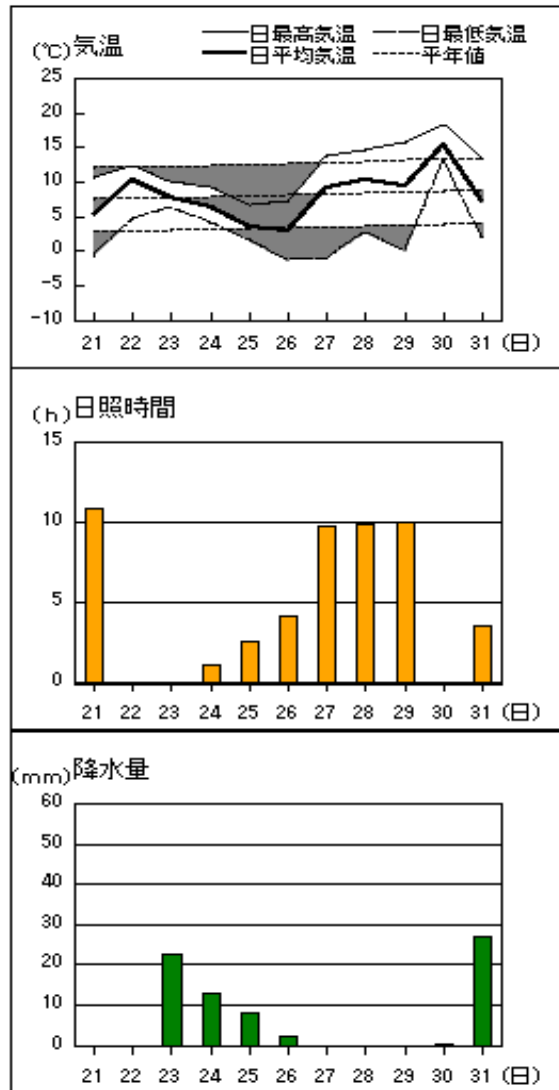
要素	気温()						降水量(mm)		日照時間(h)	
	平均		最高		最低		本年	平年	本年	平年
	本年	平年	本年	平年	本年	平年				
松江	8.7	8.9	13.8	14.0	3.8	4.4	75.0	46.9	56.4	51.4
浜田	10.0	9.7	14.5	14.1	5.5	5.3	66.0	43.5	58.9	53.8
西郷	8.0	8.1	11.9	12.5	2.9	3.5	73.0	43.0	51.7	54.6

平均気温は、全域「平年並」。降水量は、全域「多い」。日照時間は、松江「多い」、浜田・西郷「平年並」。

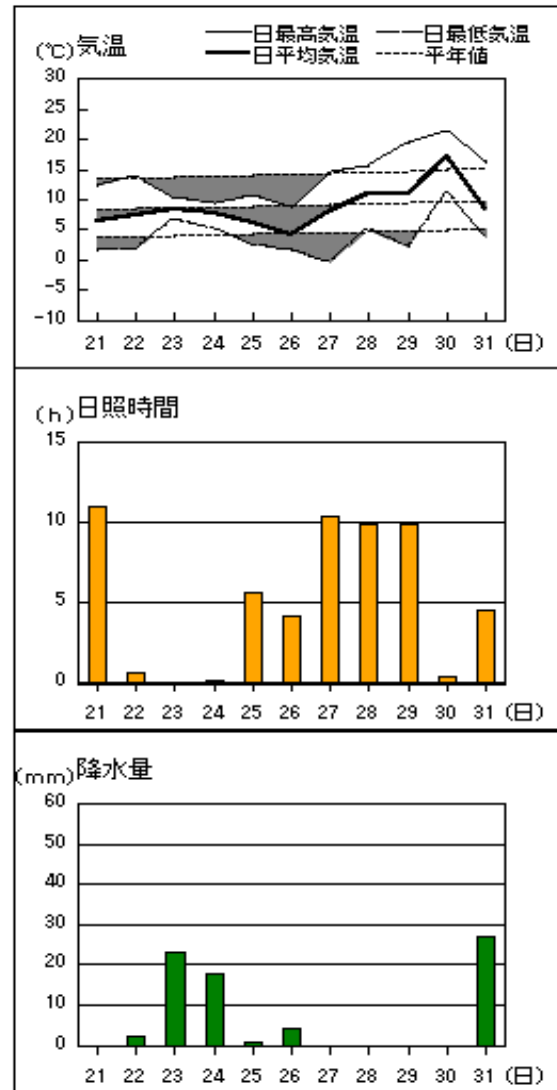
注：地上気象観測における平年の統計期間は、松江、浜田、西郷とも 1981～2010 年の 30 年間である。

アメダス 気象経過図：2012年3月21日-2012年3月31日

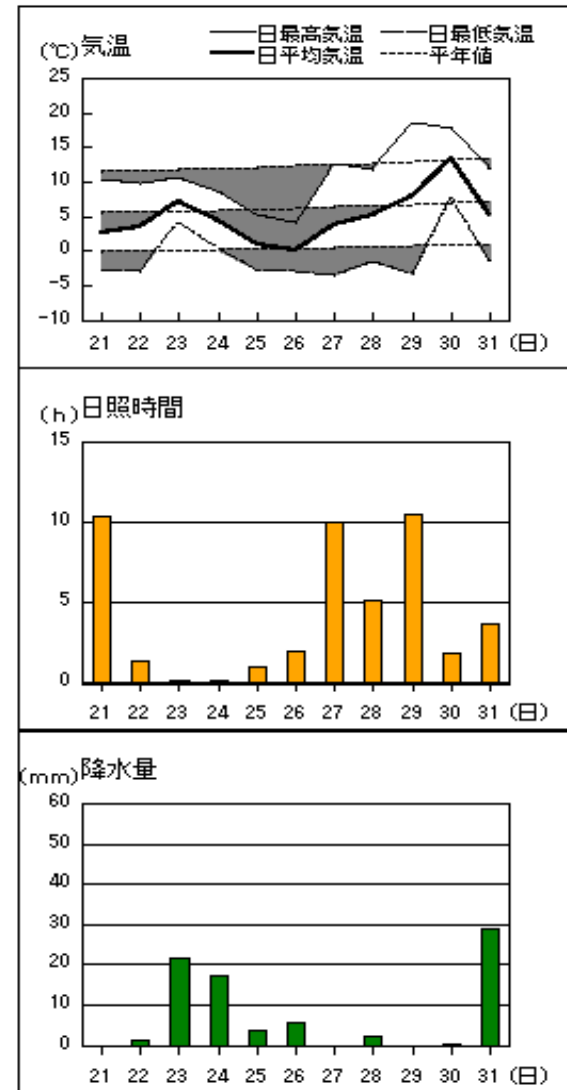
西郷



松江

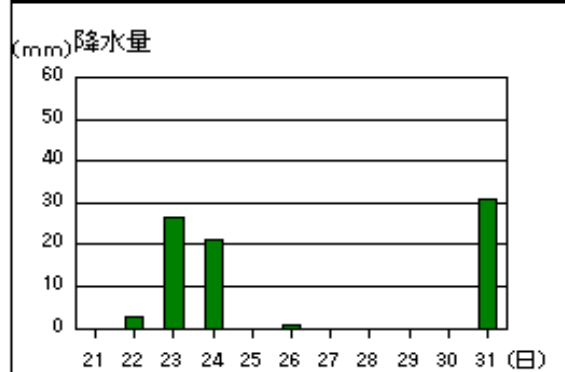
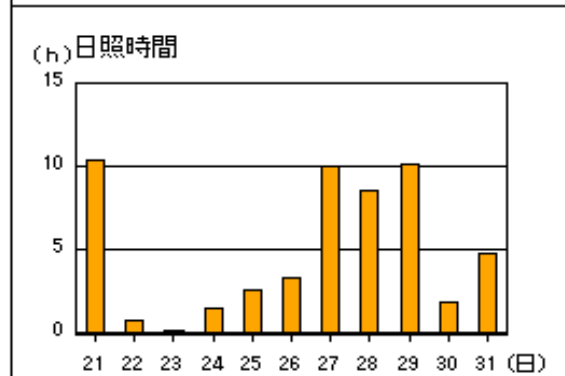
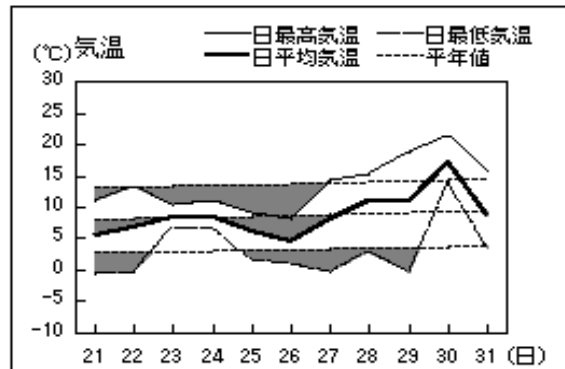


横田

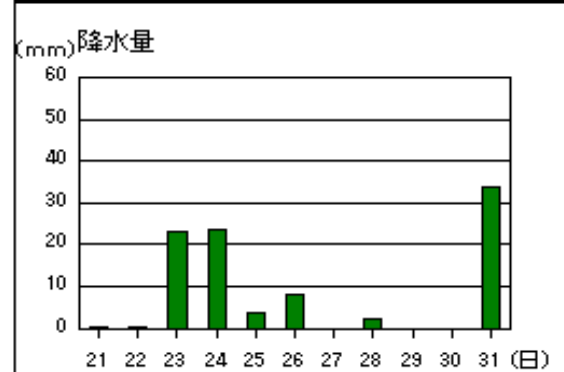
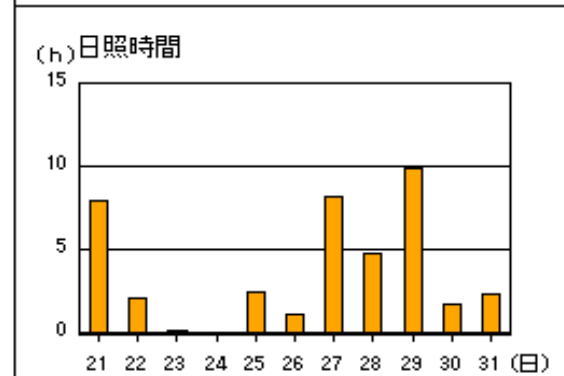
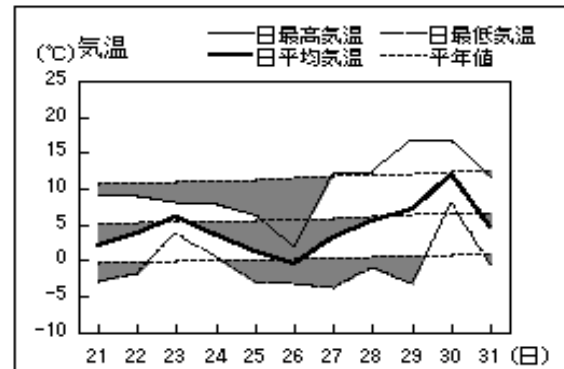


アメダス 気象経過図：2012年3月21日-2012年3月31日

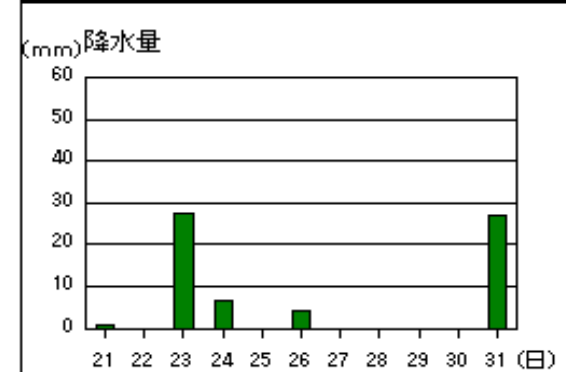
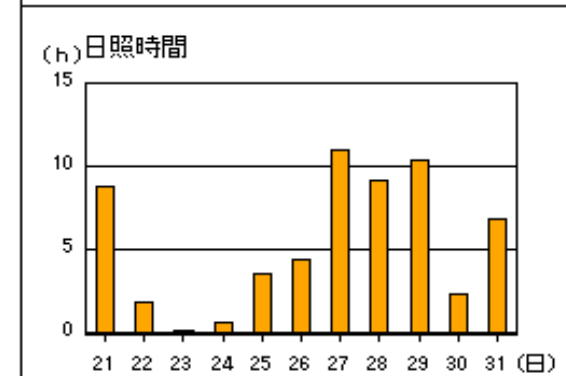
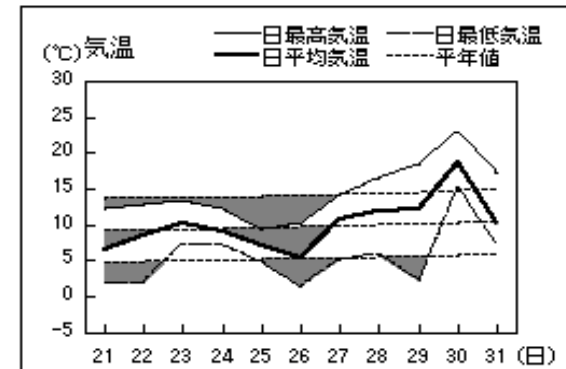
出雲



赤名

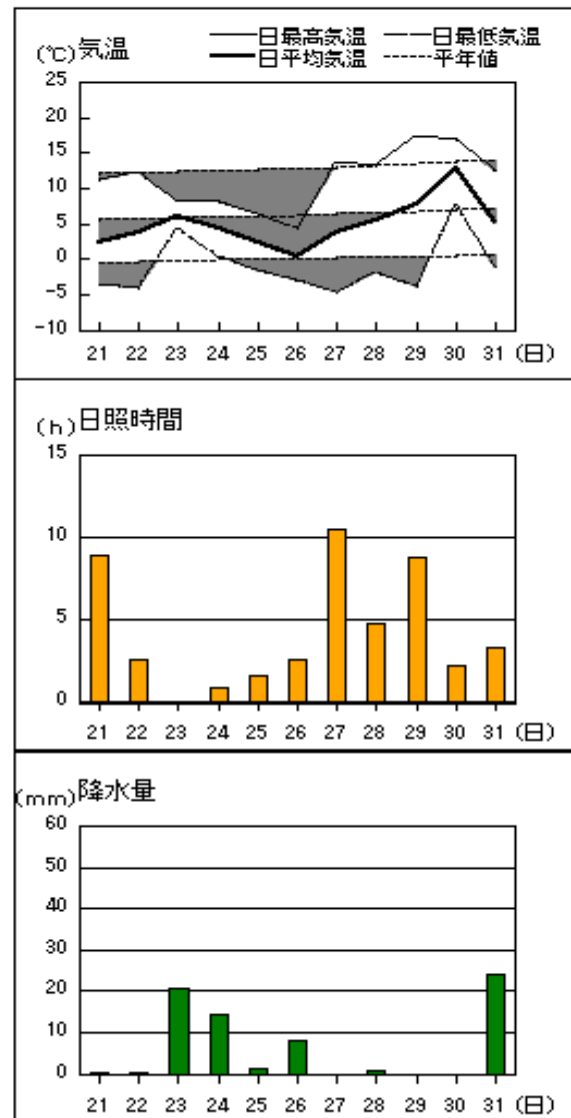


浜田

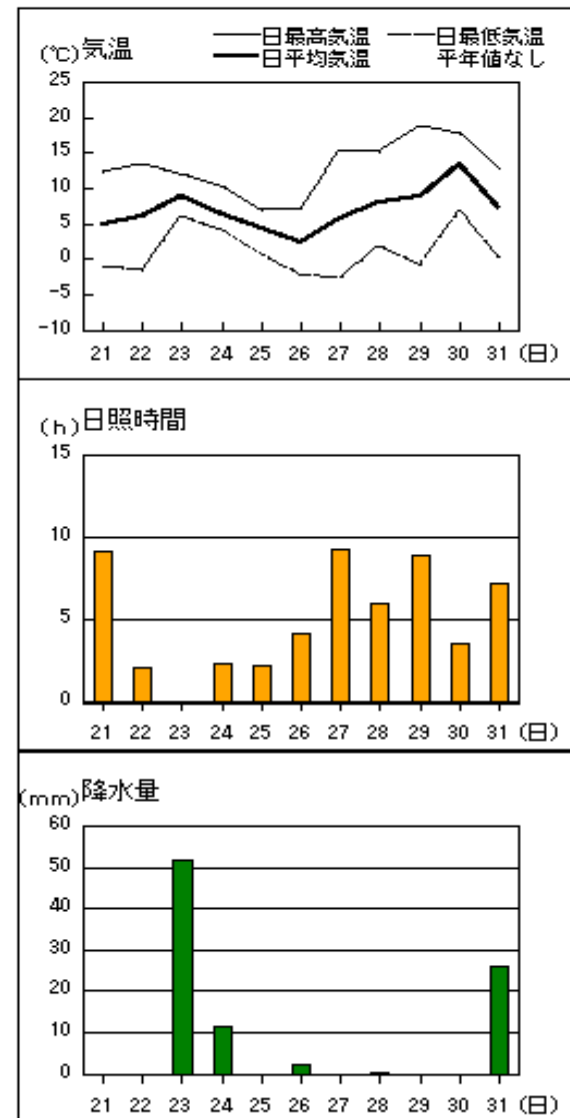


アメダス 気象経過図：2012年3月21日-2012年3月31日

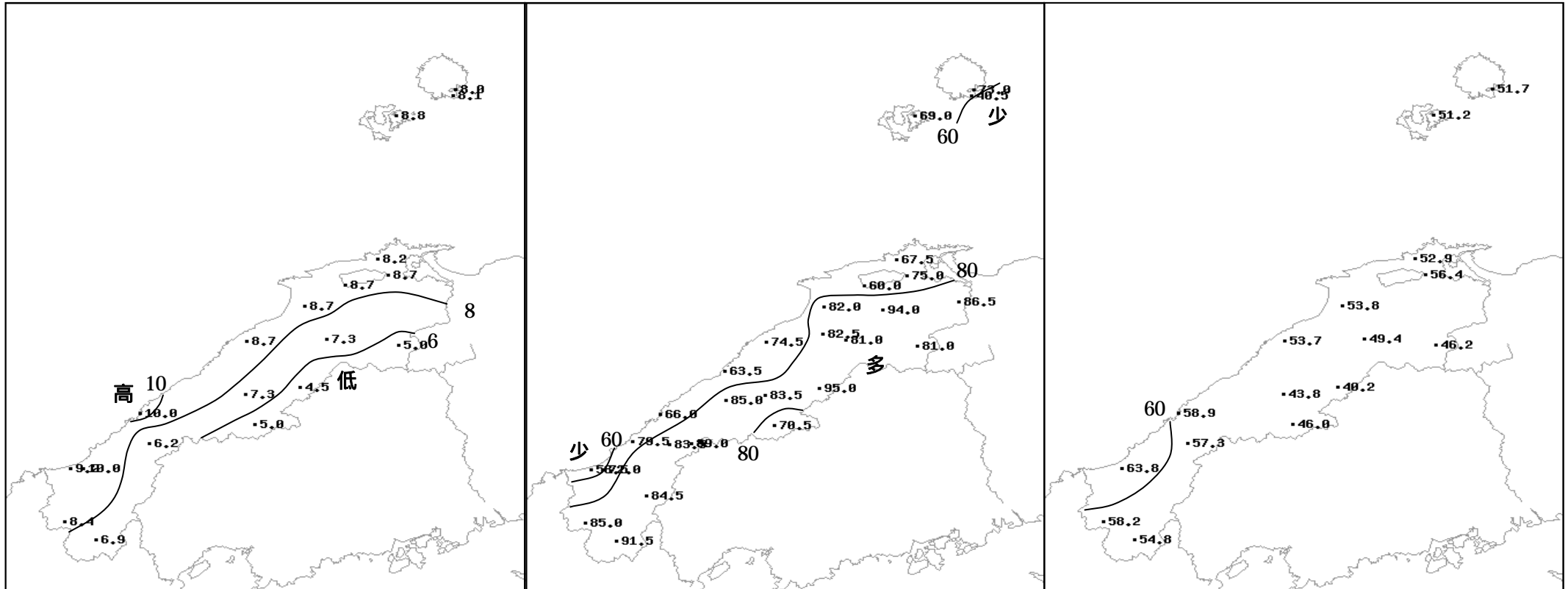
瑞穂



吉賀



2012年（平成24年）3月下旬の気象分布図



) : 統計値を求める対象となる資料の一部が欠けているが、その範囲が許容の範囲内の値。

平均気温 ()

降水量 (mm)

日照時間 (h)

地域気象観測旬報

2012年3月21日～31日 島根県 (68)
(1/5)

観測所名	西郷										10 以上積算気温			36
	気温()			風向・風速(m/s)				降水量(mm)			日照(h)			
	平均	最高	最低	平均	最多	最大	風向	瞬間	風向	日計		1時間	10分	
21	5.3	10.7	-0.8	2.7	WNW	6.8	WSW	9.7	W	0.0	0.0	0.0	10.8	
22	10.3	12.3	4.8	4.4	W	10.5	WSW	17.0	W	0.0	0.0	0.0	0.0	
23	7.8	9.9	6.3	6.7	ENE	12.3	E	17.6	E	22.5	3.0	1.0	0.0	
24	6.3	9.3	4.1	3.4	WNW	11.2	WNW	21.7	NW	13.0	3.0	1.0	1.1	
25	3.6	6.5	1.5	5.1	WNW	10.7	W	19.8	W	8.0	2.0	1.5	2.6	
26	3.0	7.2	-1.4	2.8	NW	7.3	NW	14.0	WNW	2.0	1.0	1.0	4.2	
27	9.2	13.6	-0.9	4.8	WSW	9.2	WSW	13.7	W	0.0	0.0	0.0	9.7	
28	10.3	14.6	2.6	4.2	NW	8.8	WSW	14.6	WSW	0.0	0.0	0.0	9.8	
29	9.4	15.6	0.2	3.0	SW	6.1	SW	10.6	SW	0.0	0.0	0.0	10.0	
30	15.4	18.2	13.1	6.4	SW	9.3	SW	16.1	SSW	0.5	0.5	0.5	0.0	
31	7.1	13.5	2.0	3.1	NW	7.1	NW	13.1	NW	27.0	7.0	2.5	3.5	
前半旬	6.7	9.7	3.2	4.5	WNW					43.5			14.5	
後半旬	9.1	13.8	2.6	4.1	NW					29.5			37.2	
旬	8.0	11.9	2.9	4.2	NW					73.0			51.7	
平年差/比	-0.1	-0.6	-0.6							170			95	

観測所名	西郷岬										10 以上積算気温			44
	気温()			風向・風速(m/s)				降水量(mm)			日照(h)			
	平均	最高	最低	平均	最多	最大	風向	瞬間	風向	日計		1時間	10分	
21	6.3	10.1	1.2	4.4	SW	8.1	WSW	10.8	WSW	0.0	0.0	0.0		
22	10.1	12.5	7.9	6.7	W	12.3	WSW	15.9	WSW	0.0	0.0	0.0		
23	7.7	9.6	6.0	8.8	E	13.4	ENE	17.0	NE	20.0	3.0	1.0		
24	6.1	9.0	4.1	5.6	WNW	14.6	WNW	26.7	WNW	4.5	1.5	1.0		
25	3.7	6.5	1.4	8.7	NW	14.7	WNW	24.7	NW	4.5	1.5	0.5		
26	4.1	7.4	0.4	4.6	WNW	9	NW	16.5	WNW	1.0	0.5	0.5		
27	10.0	13.3	2.7	7.3	WSW	10.2	WSW	13.9	WSW	0.0	0.0	0.0		
28	10.1	13.9	4.1	5.8	NNW	11.2	WNW	15.9	WSW	0.0	0.0	0.0		
29	9.7	14.0	3.0	3.7	SSW	7.8	SSW	10.3	SSW	0.0	0.0	0.0		
30	13.9	16.3	11.5	6.8	SW	11.9	SSW	13.9	SW	0.5	0.5	0.5		
31	7.2	12.5	2.7	5.2	WNW	10.4	W	16.5	W	10.0	5.0	1.5		
前半旬	6.8	9.5	4.1	6.8	WNW					29.0				
後半旬	9.2	12.9	4.1	5.6	SW					11.5				
旬	8.1	11.4	4.1	6.1	WNW					40.5				
平年差/比	-0.2	-0.6	-0.3							130				

観測所名	海士										10 以上積算気温			58
	気温()			風向・風速(m/s)				降水量(mm)			日照(h)			
	平均	最高	最低	平均	最多	最大	風向	瞬間	風向	日計		1時間	10分	
21	6.9	11.0	-0.2	2.1	SW	5.1	NNE	9.6	WSW	0.0	0.0	0.0	10.9	
22	10.5	12.4	7.4	3.5	WSW	8.4	WSW	16.3	W	0.0	0.0	0.0	0.0	
23	8.2	10.1	6.7	3.8	E	7.3	E	15.5	ESE	24.5	4.5	1.0	0.0	
24	6.8	8.5	4.6	3.4	W	9.6	WSW	21.8	W	15.5	4.0	1.5	0.3	
25	5.0	7.6	3.0	4.4	W	9.9	W	17.1	WSW	3.5	1.5	1.0	1.8	
26	4.3	7.2	-0.7	2.3	WNW	6.7	W	12.0	W	1.0	0.5	0.5	3.6	
27	10.6	13.6	-0.9	4.2	WSW	8.3	WSW	15.3	W	0.0	0.0	0.0	10.7	
28	10.3	13.0	2.2	3.3	NNW	7.8	WSW	14.9	WSW	0.0	0.0	0.0	9.5	
29	10.1	16.2	-1.1	2.1	SSW	4.6	SW	10.4	SSW	0.0	0.0	0.0	10.3	
30	16.5	20.2	12.6	3.5	SW	6.6	SW	12.8	WSW	3.5	2.5	2.0	0.3	
31	7.4	12.6	1.6	2.8	WNW	7.7	W	13.7	WSW	21.0	4.5	2.0	3.8	
前半旬	7.5	9.9	4.3	3.4	W					43.5			13.0	
後半旬	9.9	13.8	2.3	3.0	SW					25.5			38.2	
旬	8.8	12.0	3.2	3.2	WSW					69.0			51.2	
平年差/比	+0.3	-0.4	-0.5							180			108	

観測所名	鹿島										10 以上積算気温			26
	気温()			風向・風速(m/s)				降水量(mm)			日照(h)			
	平均	最高	最低	平均	最多	最大	風向	瞬間	風向	日計		1時間	10分	
21	5.5	11.3	0.2	1.9	WNW	5.9	W	8.9	WSW	0.0	0.0	0.0	10.4	
22	7.4	12.9	1.4	2.5	ENE	6.5	SW	10.0	SW	1.5	1.0	0.5	0.5	
23	8.7	10.7	6.4	1.9	E	8.7	ESE	16.0	E	20.5	3.0	1.0	0.0	
24	7.9	9.3	4.9	5.6	W	11.2	W	18.6	W	19.0	8.0	2.0	0.2	
25	6.0	10.0	1.3	6.3	W	11.2	WSW	19.9	W	0.5	0.5	0.5	4.6	
26	4.1	8.2	0.4	2.7	W	7.9	W	12.0	W	1.0	0.5	0.5	2.5	
27	7.8	14.7	-0.2	4.2	E	9	SW	14.2	SW	0.0	0.0	0.0	10.7	
28	10.0	14.1	2.4	2.9	WNW	8	W	12.9	W	0.0	0.0	0.0	9.5	
29	9.1	16.9	0.1	1.6	ENE	5.7	W	8.1	W	0.0	0.0	0.0	9.7	
30	15.7	21.4	7.9	3.5	SSW	7.1	SW	12.1	SW	0.0	0.0	0.0	1.2	
31	7.7	14.8	1.8	3.3	WNW	9.6	W	19.1	NW	25.0	7.0	2.5	3.6	
前半旬	7.1	10.8	2.8	3.6	W					41.5			15.7	
後半旬	9.1	15.0	2.1	3.0	SSW					26.0			37.2	
旬	8.2	13.1	2.4	3.3	W					67.5			52.9	
平年差/比	-0.3	-0.1	-1.0							157			112	

-) : 統計値を求める対象となる資料の一部が欠けているが、その範囲が許容の範囲内の値。
-] : 統計値を求める対象となる資料が、許容する範囲内の資料数を満たさず、十分な信頼を保障できない値である。
- × : 統計値を求める対象となる資料が、参考値もしくは欠測により全く統計値を求めることができない。

地域気象観測旬報

2012年3月21日～31日 島根県 (68)
(2/5)

観測所名	斐川										10 以上積算気温			39
	気温()			風向・風速(m/s)						降水量(mm)			日照(h)	
	平均	最高	最低	平均	最多	最大	風向	瞬間	風向	日計	1時間	10分		
21	6.3)	11.8)	0.7)	3.4)	SSE)	6.4)	WSW)	9.3)	NW)	0.0)	0.0)	0.0)		
22	7.4	13.7	0.6	3.6	WSW	8.8	WSW	11.8	WSW	2.0	1.0	0.5		
23	8.6	10.1	7.0	4.8	ENE	9.7	ENE	11.8	ENE	22.0	3.0	1.0		
24	8.2	10.2	5.5	7.8	W	13.8	WNW	21.1	W	13.0	6.0	2.0		
25	5.9	9.2	2.0	9.1	W	17.4	WNW	25.2	W	0.0	0.0	0.0		
26	4.3	8.6	0.6	4.6	S	11.8	WNW	14.9	WNW	2.5	1.5	1.0		
27	8.1	14.5	-1.0	5.4)	WSW)	12.0)	WSW)	15.9)	WSW)	0.0	0.0	0.0		
28	11.0	15.3	4.4	5.2	NW	9.3	SW	14.4	W	0.0	0.0	0.0		
29	10.6	18.8	1.0	3.3	SSE	8.6	W	10.8	WSW	0.0	0.0	0.0		
30	17.2	21.9	11.3	8.6	S	13.4	S	19.5	S	0.0	0.0	0.0		
31	8.5	16.0	4.2	6.6	WNW	15.3	WNW	21.1	WNW	20.5	6.0	1.5		
前半旬	7.3	11.0	3.2	5.7	W)					37.0				
後半旬	10.0	15.9	3.4	5.6	S					23.0				
旬	8.7	13.6	3.3	5.7	W)					60.0				
平年差/比	-0.1	-0.3	-0.2							127				

観測所名	松江										10 以上積算気温			39
	気温()			風向・風速(m/s)						降水量(mm)			日照(h)	
	平均	最高	最低	平均	最多	最大	風向	瞬間	風向	日計	1時間	10分		
21	6.4	12.3	1.5	2.0	W	4.8	W	8.8	NW	0.0	0.0	0.0	10.9	
22	7.4	13.9	1.8	2.8	WSW	8.8	W	13.3	W	2.0	1.0	0.5	0.6	
23	8.5	10.2	6.9	3.7	E	7.6	ESE	11.9	E	23.0	2.5	1.0	0.0	
24	7.8	9.5	5.1	7.4	W	13.1	W	19.9	W	18.0	7.0	2.5	0.2	
25	6.2	10.6	2.6	8.5	W	16.2	W	27.7	W	1.0	0.5	0.5	5.6	
26	4.1	8.6	1.6	3.6	WNW	8.2	NW	13.4	WNW	4.0	2.5	1.0	4.2	
27	8.0	14.4	-0.4	4.4	W	11.1	W	16.4	W	0.0	0.0	0.0	10.3	
28	11.1	15.5	5.1	4.5	NNW	8.5	WSW	13.3	W	0.0	0.0	0.0	9.9	
29	10.8	19.5	2.2	2.3	W	7.1	WSW	10.9	WSW	0.0	0.0	0.0	9.8	
30	17.0	21.4	11.2	5.3	SSW	8.6	SSW	16.5	SSW	0.0	0.0	0.0	0.4	
31	8.3	16.1	3.8	5.6	WNW	13.3	WNW	22.2	NW	27.0	8.5	3.0	4.5	
前半旬	7.3	11.3	3.6	4.9	W					44.0			17.3	
後半旬	9.9	15.9	3.9	4.3	W					31.0			39.1	
旬	8.7	13.8	3.8	4.6	W					75.0			56.4	
平年差/比	-0.2	-0.2	-0.6							160			110	

観測所名	出雲										10 以上積算気温			39
	気温()			風向・風速(m/s)						降水量(mm)			日照(h)	
	平均	最高	最低	平均	最多	最大	風向	瞬間	風向	日計	1時間	10分		
21	5.4	11.0	-0.7	1.6	WSW	4.9	WNW	8.2	WNW	0.0	0.0	0.0	10.3	
22	6.8	13.1	-0.5	2.0	ESE	5.4	WSW	9.9	SW	2.5	1.0	0.5	0.7	
23	8.5	10.4	6.7	2.7	ENE	5.9	E	9.4	E	26.5	3.5	1.0	0.1	
24	8.5	10.8	6.4	5.8	W	10.4	WSW	17.3	W	21.0	8.0	3.5	1.5	
25	6.1	9.1	1.7	5.4	W	10.1	W	19.6	WSW	0.0	0.0	0.0	2.6	
26	4.6	8.1	0.8	2.4	WNW	6.7	WNW	11.7	WNW	1.0	0.5	0.5	3.3	
27	8.2	14.2	-0.4	3.0	WSW	8.1	WSW	15.1	WSW	0.0	0.0	0.0	10.0	
28	10.9	15.2	2.8	3.2	WNW	7.4	WSW	13.2	W	0.0	0.0	0.0	8.5	
29	10.8	18.6	-0.5	2.5	S	5.7	WSW	10.8	WSW	0.0	0.0	0.0	10.1	
30	17.1	21.4	14.0	5.3	S	7.9	S	16.2	S	0.0	0.0	0.0	1.9	
31	8.6	15.9	3.5	4.1	WNW	10	WNW	17.5	WNW	31.0	8.0	2.0	4.8	
前半旬	7.1	10.9	2.7	3.5	W					50.0			15.2	
後半旬	10.0	15.6	3.4	3.4	S					32.0			38.6	
旬	8.7	13.4	3.1	3.5	W					82.0			53.8	
平年差/比	+0.2	-0.1	-0.1							185			108	

観測所名	大田										10 以上積算気温			39
	気温()			風向・風速(m/s)						降水量(mm)			日照(h)	
	平均	最高	最低	平均	最多	最大	風向	瞬間	風向	日計	1時間	10分		
21	5.2	11.5	-0.4	1.8	SE	4.1	NW	7.6	NNW	0.5	0.5	0.5	10.3	
22	7.4	13.0	2.0	1.7	S	4.6	SE	7.9	SE	2.0	1.0	0.5	1.2	
23	9.0	11.4	6.7	1.4	SSE	3.6	SSE	8.5	WSW	34.0	6.5	1.5	0.6	
24	8.6	11.4	6.8	4.3	WNW	7.3	WNW	19.6	WNW	7.0	4.0	1.5	1.4	
25	6.2	9.8	2.6	4.4	WNW	7.3	WNW	17.2	W	0.0	0.0	0.0	2.0	
26	3.8	8.3	0.7	2.2	SE	5.5	NNW	10.0	NNW	0.5	0.5	0.5	2.0	
27	8.4	14.6	0.0	2.8	SE	5.2	W	11.1	W	0.0	0.0	0.0	9.9	
28	10.8	14.9	3.0	2.7	NW	5.3	NW	11.4	WNW	0.0	0.0	0.0	6.5	
29	11.2	19.1	1.3	2.4	SE	5.3	WNW	10.4	ESE	0.0	0.0	0.0	10.4	
30	16.9	21.6	13.1	3.5	SE	5.5	SE	12.8	SSE	0.0	0.0	0.0	3.9	
31	8.4	16.4	3.8	3.3	NW	9.8	NW	16.0	NNW	30.5	7.0	2.0	5.5	
前半旬	7.3	11.4	3.5	2.7	WNW					43.5			15.5	
後半旬	9.9	15.8	3.7	2.8	SE					31.0			38.2	
旬	8.7	13.8	3.6	2.8	SE					74.5			53.7	
平年差/比	-0.4	-0.5	-0.5							158			107	

地域気象観測旬報

2012年3月21日～31日 島根県 (68)
(3/5)

観測所名	掛合										10 以上積算気温			15
	気温()			風向・風速(m/s)					降水量(mm)			日照(h)		
	平均	最高	最低	平均	最多	最大	風向	瞬間	風向	日計	1時間		10分	
21	3.7	10.5	-1.6	0.9	N	4.3	N	8.2	N	1.0	0.5	0.5	9.0	
22	7.9	11.4	-0.9	2.1	SSE	6.4	SSE	13.2	S	2.0	1.0	0.5	0.7	
23	8.2	10.9	5.4	1.0	NNW	3.5	NNW	7.7	S	23.5	5.0	1.0	0.8	
24	6.4	10.6	3.3	2.1	SSE	4.4	SSE	12.0	NNW	18.5	5.0	1.5	0.3	
25	3.8	7.3	-0.3	2.5	N	5.9	N	18.6	NW	1.0	1.0	0.5	2.7	
26	1.7	5.4	-0.9	0.7	SE	3.3	NW	7.8	NNE	6.0	2.0	1.0	2.1	
27	8.0	14.1	-1.2	2.5	SSE	5.6	N	11.0	S	0.0	0.0	0.0	9.5	
28	9.2	13.4	1.6	2.7	N	5.7	SSE	12.7	S	1.5	1.5	1.5	6.9	
29	9.7	20.0	-1.4	1.7	SSE	4.8	SSW	10.5	SSE	0.0	0.0	0.0	9.5	
30	15.4	19.5	12.4	4.1	S	6.3	S	15.1	SSE	0.0	0.0	0.0	5.0	
31	6.8	14.4	1.1	2.5	SSE	7.1	N	18.4	N	27.5	7.0	2.0	2.9	
前半旬	6.0	10.1	1.2	1.7	SSE					46.0			13.5	
後半旬	8.5	14.5	1.9	2.4	SSE					35.0			35.9	
旬	7.3	12.5	1.6	2.1	SSE					81.0			49.4	
平年差/比	+0.1	-0.4	-0.1							152			123	

観測所名	横田										10 以上積算気温			14
	気温()			風向・風速(m/s)					降水量(mm)			日照(h)		
	平均	最高	最低	平均	最多	最大	風向	瞬間	風向	日計	1時間		10分	
21	2.7	10.3	-2.8	1.0	NW	4.2	WNW	8.0	WNW	0.0	0.0	0.0	10.3	
22	3.6	9.7	-3.1	1.1	WSW	4.1	WNW	7.1	W	1.5	1.5	0.5	1.3	
23	7.3	10.7	4.0	1.1	W	4.5	WNW	9.4	S	21.5	5.0	1.5	0.2	
24	4.3	8.6	0.3	3.8	WSW	6.5	WSW	12.8	SW	17.5	3.0	1.0	0.2	
25	1.1	5.3	-2.7	3.4	W	7.8	WNW	14.9	WNW	3.5	1.5	0.5	1.0	
26	0.0	4.2	-3.1	1.2	WSW	5.8	W	9.6	W	5.5	3.0	1.0	2.0	
27	3.8	12.7	-3.5	1.8	SW	7.1	SW	11.8	WSW	0.0	0.0	0.0	10.0	
28	5.2	11.7	-1.5	2.2	NNW	6.1	WNW	10.7	W	2.0	1.5	1.0	5.1	
29	8.1	18.5	-3.4	1.8	S	6	SW	11.1	SSE	0.0	0.0	0.0	10.5	
30	13.5	17.6	7.7	4.7	SSW	7.7	SSW	15.3	SW	0.5	0.5	0.5	1.9	
31	5.1	11.9	-1.4	3.6	W	8.8	WNW	16.8	W	29.0	7.0	2.0	3.7	
前半旬	3.8	8.9	-0.9	2.1	W					44.0			13.0	
後半旬	6.0	12.8	-0.9	2.6	SSW					37.0			33.2	
旬	5.0	11.0	-0.9	2.3	W					81.0			46.2	
平年差/比	-1.2	-1.2	-1.4							184			101	

観測所名	赤名										10 以上積算気温			12
	気温()			風向・風速(m/s)					降水量(mm)			日照(h)		
	平均	最高	最低	平均	最多	最大	風向	瞬間	風向	日計	1時間		10分	
21	2.2	9.2	-3.1	0.9	N	3	N	6.7	N	0.5	0.5	0.5	7.9	
22	3.9	8.9	-1.9	0.5	NNE	1.7	E	4.9	ESE	0.5	0.5	0.5	2.1	
23	6.0	8.0	3.7	1.0	SE	3.9	SSE	8.9	SE	23.0	5.0	1.5	0.1	
24	3.4	7.7	0.3	1.4	SE	3.2	SSE	9.1	SE	23.5	5.0	2.0	0.0	
25	1.4	6.4	-2.9	1.6	NE	3.8	N	10.2	NNE	3.5	2.5	1.0	2.4	
26	-0.5	2.2	-3.2	0.3	E	1.8	SE	4.7	NNW	8.0	1.0	1.0	1.1	
27	3.3	11.9	-3.7	0.8	SE	2.6	S	6.4	NNW	0.0	0.0	0.0	8.1	
28	5.6	12.4	-1.0	1.3	N	4	N	7.8	NW	2.0	2.0	1.0	4.7	
29	7.2	16.8	-3.2	1.6	SE	5.6	SE	9.7	SE	0.0	0.0	0.0	9.8	
30	11.9	16.6	8.0	1.6	SSE	3.5	SSE	10.6	SSE	0.0	0.0	0.0	1.7	
31	4.8	11.6	-0.5	1.8	N	5.1	N	11.7	NNW	34.0	13.0	3.0	2.3	
前半旬	3.4	8.0	-0.8	1.1	NE					51.0			12.5	
後半旬	5.4	11.9	-0.6	1.2	SSE					44.0			27.7	
旬	4.5	10.2	-0.7	1.2	SSE					95.0			40.2	
平年差/比	-1.2	-1.2	-0.9							181			105	

観測所名	川本										10 以上積算気温			27
	気温()			風向・風速(m/s)					降水量(mm)			日照(h)		
	平均	最高	最低	平均	最多	最大	風向	瞬間	風向	日計	1時間		10分	
21	4.1	12.6	-1.2	0.8	NNW	3	SW	5.9	NNE	1.5	1.0	0.5	8.3	
22	5.1	12.0	-1.4	0.8	SE	2.9	WSW	5.4	W	0.0	0.0	0.0	0.9	
23	8.2	10.1	5.9	1.2	NW	3.9	SSW	10.1	E	27.5	6.0	2.0	0.1	
24	6.9	10.5	3.9	4.0	WSW	7.8	WSW	18.3	W	18.5	5.0	1.5	1.0	
25	4.5	8.0	0.2	3.4	W	7.5	W	14.6	WSW	1.0	1.0	0.5	0.9	
26	1.7	6.6	-0.9	0.7	SW	3.6	SW	7.8	WSW	12.0	2.5	1.0	1.7	
27	6.0	15.0	-1.0	1.5	WSW	5.5	SW	10.8	WSW	0.0	0.0	0.0	10.2	
28	8.7	15.5	1.7	1.5	WNW	4.1	W	9.7	WNW	0.0	0.0	0.0	5.3	
29	10.7	21.1	0.8	1.7	S	5.4	S	9.5	S	0.0	0.0	0.0	9.3	
30	16.2	20.9	12.3	5.1	S	9.1	S	17.7	S	0.0	0.0	0.0	2.6	
31	7.7	15.5	2.0	2.5	WSW	7	WSW	15.7	WSW	23.0	7.5	2.0	3.5	
前半旬	5.8	10.6	1.5	2.0	WSW					48.5			11.2	
後半旬	8.5	15.8	2.5	2.2	S					35.0			32.6	
旬	7.3	13.4	2.0	2.1	WSW					83.5			43.8	
平年差/比	-0.4	-0.6	-0.2							178			105	

地域気象観測旬報

2012年3月21日～31日 島根県 (68)
(4/5)

観測所名	浜田											10 以上積算気温			74
	気温()			風向・風速(m/s)					降水量(mm)			日照(h)			
	平均	最高	最低	平均	最多	最大	風向	瞬間	風向	日計	1時間		10分		
21	6.5	12.3	2.0	2.6	ENE	5.1	ENE	7.5	ENE	1.0	1.0	0.5	8.8		
22	8.4	12.7	1.9	3.5	ENE	7.8	SW	10.6	SW	0.0	0.0	0.0	1.9		
23	10.3	13.4	7.4	4.0	WSW	10.3	SW	14.9	SW	27.5	4.0	1.0	0.2		
24	9.1	12.3	7.2	8.7	W	16	SW	25.4	WSW	6.5	2.5	1.0	0.6		
25	7.1	9.4	4.9	6.1	W	13.1	WSW	22.2	WSW	0.0	0.0	0.0	3.5		
26	5.4	10.2	1.4	3.7	WSW	9.2	WSW	13.2	WSW	4.0	2.5	1.0	4.4		
27	10.7	14.1	5.1	6.8	SW	10.2	SW	14.2	SW	0.0	0.0	0.0	11.0		
28	11.9	16.4	5.9	4.5	ENE	10	WSW	15.7	WSW	0.0	0.0	0.0	9.1		
29	12.1	18.3	2.4	3.7	SW	8.3	S	13.7	SSW	0.0	0.0	0.0	10.3		
30	18.6	23.1	15.4	7.6	SSW	11.7	SSW	17.8	SSW	0.0	0.0	0.0	2.3		
31	10.1	17.4	7.4	5.5	WNW	9.7	WNW	15.7	W	27.0	7.0	2.0	6.8		
前半旬	8.3	12.0	4.7	5.0	W					35.0			15.0		
後半旬	11.5	16.6	6.3	5.3	SSW					31.0			43.9		
旬	10.0	14.5	5.5	5.2	SW					66.0			58.9		
平年差/比	+0.3	+0.4	+0.2							152			109		

観測所名	瑞穂											10 以上積算気温			13
	気温()			風向・風速(m/s)					降水量(mm)			日照(h)			
	平均	最高	最低	平均	最多	最大	風向	瞬間	風向	日計	1時間		10分		
21	2.5	11.2	-3.6	0.8	WNW	3.4	W	6.6	WNW	0.5	0.5	0.5	8.9		
22	3.8	12.2	-4.2	0.8	WNW	5.4	W	11.3	WNW	0.5	0.5	0.5	2.6		
23	6.1	8.2	4.3	1.6	E	4.3	E	9.1	ENE	20.5	4.0	1.0	0.0		
24	4.4	8.1	0.5	3.9	W	8.3	W	20.5	WNW	14.5	4.0	1.5	0.9		
25	2.5	6.4	-1.5	3.5	W	9	W	20.6	WSW	1.5	0.5	0.5	1.6		
26	0.3	4.4	-3.1	0.9	WNW	6.1	W	11.2	W	8.0	2.0	1.0	2.6		
27	3.9	13.6	-4.6	1.7	W	6.1	WNW	11.6	W	0.0	0.0	0.0	10.4		
28	5.5	13.2	-1.9	1.4	WNW	5.2	W	9.8	WNW	1.0	1.0	0.5	4.8		
29	7.8	17.5	-3.8	1.4	WSW	4.1	S	8.8	S	0.0	0.0	0.0	8.7		
30	12.8	16.9	7.7	3.9	SSW	8.9	S	16.5	S	0.0	0.0	0.0	2.2		
31	5.2	12.5	-1.1	2.8	WNW	7.9	W	17.8	W	24.0	7.5	2.5	3.3		
前半旬	3.9	9.2	-0.9	2.1	W					37.5			14.0		
後半旬	5.9	13.0	-1.1	2.0	WNW					33.0			32.0		
旬	5.0	11.3	-1.0	2.1	WNW					70.5			46.0		
平年差/比	-1.2	-1.4	-1.1							146			96		

観測所名	弥栄											10 以上積算気温			15
	気温()			風向・風速(m/s)					降水量(mm)			日照(h)			
	平均	最高	最低	平均	最多	最大	風向	瞬間	風向	日計	1時間		10分		
21	2.5	11.2	-3.5	1.0	N	4	N	7.7	NNE	0.5	0.5	0.5	7.7		
22	5.0	12.3	-4.0	1.2	N	3.6	W	7.6	W	0.5	0.5	0.5	3.0		
23	8.7	12.3	5.3	1.8	SSW	5.8	SE	15.4	SE	33.5	7.0	1.5	0.0		
24	4.6	7.9	2.1	2.6	WNW	5.3	W	14.0	SW	11.0	3.5	2.0	0.1		
25	3.0	6.2	-0.3	3.0	NW	6.2	W	14.2	SW	1.0	0.5	0.5	1.7		
26	1.1	6.3	-2.9	1.0	W	4.7	WSW	10.3	WSW	8.0	3.0	1.0	5.7		
27	5.8	13.3	-3.5	1.8	WSW	5	W	10.0	SSW	0.0	0.0	0.0	10.7		
28	8.2	13.5	-0.4	2.7	NNW	6.4	N	10.5	NNE	0.0	0.0	0.0	8.3		
29	8.4	19.3	-4.5	1.6	N	4.4	WSW	8.3	WSW	0.0	0.0	0.0	9.9		
30	15.3	20.9	12.3	2.7	S	4.7	S	12.3	SSE	0.0	0.0	0.0	4.7		
31	6.0	14.1	-0.4	2.6	WNW	7.6	WNW	14.5	NW	29.0	8.0	2.0	5.5		
前半旬	4.8	10.0	-0.1	1.9	N					46.5			12.5		
後半旬	7.5	14.6	0.1	2.1	S					37.0			44.8		
旬	6.2	12.5	0.0	2.0	S					83.5			57.3		
平年差/比	-0.2	+0.2	-0.5							162			127		

観測所名	高津											10 以上積算気温			50
	気温()			風向・風速(m/s)					降水量(mm)			日照(h)			
	平均	最高	最低	平均	最多	最大	風向	瞬間	風向	日計	1時間		10分		
21	5.4	10.3	1.3	2.8	SSE	4.4	SSE	7.2	ENE	0.0	0.0	0.0			
22	8.2	13.6	0.9	2.8	SSE	6.1	S	8.7	S	0.5	0.5	0.5			
23	10.0	12.1	7.3	2.2	WNW	6.6	WSW	10.3	WSW	30.5	9.5	3.0			
24	8.5	11.3	5.6	8.5	W	15	W	20.6	W	1.5	1.0	0.5			
25	6.7	10.0	2.7	8.5	WNW	14.6	WNW	19.5	W	0.0	0.0	0.0			
26	4.5	9.3	1.1	4.2	S	7.9	W	11.3	WSW	1.5	1.0	0.5			
27	8.9)	15.4)	1.3)	4.8)	S)	8.4)	W)	11.8)	W)	0.0)	0.0)	0.0)			
28	10.8	14.9	5.0	3.7	NW	9.2	W	12.3	WNW	0.0	0.0	0.0			
29	12.2	21.7	2.4	4.2	SSE	7.7	SSE	10.8	S	0.0	0.0	0.0			
30	17.1	21.9	13.4	7.6	SSE	10.7	S	16.5	S	0.0	0.0	0.0			
31	9.3	16.0	5.1	6.2	WNW	12.9	NW	17.0	NW	24.5	8.5	3.5			
前半旬	7.8	11.5	3.6	5.0	WNW					32.5					
後半旬	10.5	16.5	4.7	5.1	SSE)					26.0					
旬	9.2	14.2	4.2	5.0	SSE)					58.5					
平年差/比	0.0	+0.3	-0.2							148					

地域気象観測旬報

2012年3月21日～31日 島根県 (68)
(5/5)

観測所名	益田										10 以上積算気温			日照 (h)
	気温()			風向・風速(m/s)						降水量(mm)				
	平均	最高	最低	平均	最多	最大	風向	瞬間	風向	日計	1時間	10分		
21	6.4	12.1	1.4	1.5	SE	3.6	N	6.8	N	0.0	0.0	0.0	8.6	
22	8.2	14.3	1.0	1.3	ESE	3.5	WNW	6.9	WNW	0.0	0.0	0.0	3.0	
23	10.5	12.0	8.0	1.0	WSW	3.3	ESE	6.4	W	32.0	9.0	2.5	0.0	
24	9.2	11.6	6.5	3.4	WSW	7.4	W	14.9	W	3.0	1.0	0.5	0.9	
25	7.4	10.0	3.4	3.7	WNW	6.7	WNW	15.4	W	0.5	0.5	0.5	2.8	
26	5.5	10.4	2.0	2.0	WNW	4.4	WNW	9.4	W	3.5	2.0	1.0	7.0	
27	9.9	16.6	2.0	2.1	SW	4.3	SSW	9.3	WNW	0.0	0.0	0.0	11.1	
28	11.8	15.9	5.8	2.1	S	3.9	W	8.2	WNW	0.0	0.0	0.0	6.9	
29	12.7	22.4	1.3	2.1	SSW	4.9	SW	8.9	WSW	0.0	0.0	0.0	10.9	
30	18.2	22.7	14.3	4.2	S	7.5	SSE	14.1	S	0.0	0.0	0.0	5.5	
31	10.6	17.2	6.9	3.1	WNW	6.4	WNW	12.8	W	33.0	11.0	3.5	7.1	
前半旬	8.3	12.0	4.1	2.2	WNW					35.5			15.3	
後半旬	11.5	17.5	5.4	2.6	S					36.5			48.5	
旬	10.0	15.0	4.8	2.4	WNW					72.0			63.8	
平年差/比	+0.3	+0.7	+0.1							170			123	

観測所名	津和野										10 以上積算気温			日照 (h)
	気温()			風向・風速(m/s)						降水量(mm)				
	平均	最高	最低	平均	最多	最大	風向	瞬間	風向	日計	1時間	10分		
21	5.4	14.3	-0.8	1.0	NNE	4	NNE	7.6	NNE	0.0	0.0	0.0	8.9	
22	7.6	14.5	0.3	1.3	SSW	3.6	NE	6.1	SSW	0.0	0.0	0.0	2.9	
23	11.2	14.6	7.2	1.9	SW	6.1	SSW	13.3	NNW	39.5	7.0	2.5	0.0	
24	7.3	10.7	5.2	2.9	S	6	S	12.7	SSW	10.5	4.0	1.5	1.4	
25	5.2	8.7	2.6	2.3	ENE	6.9	E	12.8	NE	0.0	0.0	0.0	2.3	
26	3.4	8.8	-1.1	1.3	NE	4.6	ENE	8.6	NE	2.5	1.0	0.5	2.7	
27	7.2	16.6	-1.7	1.6	NE	4.9	SE	8.5	SSE	0.0	0.0	0.0	9.6	
28	10.3	16.9	3.5	2.2	NE	5.8	NE	10.9	NE	0.0	0.0	0.0	7.0	
29	10.0	19.7	-0.4	2.1	SSW	6.4	SSW	11.3	SSW	0.0	0.0	0.0	9.6	
30	16.0	20.9	9.5	4.3	SSW	8.2	SSW	14.2	SSW	0.0	0.0	0.0	7.6	
31	9.1	15.7	4.3	2.9	SW	7.7	NE	14.5	NE	32.5	11.0	2.5	6.2	
前半旬	7.3	12.6	2.9	1.9	SSW					50.0			15.5	
後半旬	9.3	16.4	2.4	2.4	SSW					35.0			42.7	
旬	8.4	14.7	2.6	2.2	SSW					85.0			58.2	
平年差/比	-0.1	-0.1	-0.3							174			139	

観測所名	吉賀										10 以上積算気温			日照 (h)
	気温()			風向・風速(m/s)						降水量(mm)				
	平均	最高	最低	平均	最多	最大	風向	瞬間	風向	日計	1時間	10分		
21	4.9	12.4	-1.1	1.5	NE	5.1	NE	9.3	NE	0.0	0.0	0.0	9.1	
22	6.0	13.5	-1.5	1.4	NE	5.4	NE	8.6	NE	0.0	0.0	0.0	2.1	
23	8.8	12.0	6.0	3.0	SW	7.3	WSW	12.1	SW	51.5	7.5	2.0	0.0	
24	6.3	10.4	4.1	2.9	ENE	8.3	SSW	18.0	S	11.5	3.5	1.0	2.3	
25	4.5	7.0	0.8	3.1	NE	10.2	NE	22.3	NNE	0.0	0.0	0.0	2.2	
26	2.4	7.2	-2.2	2.0	NE	7	NE	14.6	NNE	2.0	1.0	0.5	4.2	
27	5.7	15.3	-2.7	1.4	NE	5.7	NE	11.4	SSW	0.0	0.0	0.0	9.2	
28	8.1	15.2	1.8	2.8	NE	8.4	ENE	13.8	NE	0.5	0.5	0.5	6.0	
29	9.0	18.8	-0.7	1.8	SW	6.2	WSW	12.5	SW	0.0	0.0	0.0	8.9	
30	13.5	17.8	6.9	3.7	WSW	11.7	WSW	19.1	SW	0.0	0.0	0.0	3.6	
31	7.1	13.0	0.4	4.7	NE	12.6	NE	25.4	NE	26.0	6.5	2.5	7.2	
前半旬	6.1	11.1	1.7	2.4	NE					63.0			15.7	
後半旬	7.6	14.6	0.6	2.7	NE					28.5			39.1	
旬	6.9	13.0	1.1	2.6	NE					91.5			54.8	
平年差/比	//	//	//							//			//	

地域雨量観測旬報

2012年3月21日～31日 島根県 (68)

(1/1)

観測所名	大東				伯太				佐田				福光				桜江				三隅			
	降水量(mm)				降水量(mm)				降水量(mm)				降水量(mm)				降水量(mm)							
	日計	平年比	最大1時間	最大10分間	日計	平年比	最大1時間	最大10分間	日計	平年比	最大1時間	最大10分間	日計	平年比	最大1時間	最大10分間	日計	平年比	最大1時間	最大10分間	日計	平年比	最大1時間	最大10分間
21	0.0		0.0	0.0	0.5		0.5	0.5	0.5		0.5	0.5	1.5		1.5	0.5	0.5		0.5	0.5	0.0		0.0	0.0
22	2.5		1.0	0.5	1.0		0.5	0.5	2.0		1.0	0.5	1.0		0.5	0.5	0.5		0.5	0.5	0.0		0.0	0.0
23	27.5		4.0	1.0	27.5		5.0	1.5	26.5		5.0	1.0	27.0		4.5	1.0	30.0		6.5	1.5	35.0		7.0	2.0
24	29.5		9.0	2.5	27.0		7.0	2.0	14.5		5.5	2.0	6.0		4.0	1.5	17.5		5.5	1.5	5.5		3.0	1.5
25	1.0		0.5	0.5	4.0		2.0	1.0	1.0		1.0	1.0	2.0		1.5	1.0	0.5		0.5	0.5	0.0		0.0	0.0
半旬計/最大	60.5	288	9.0	2.5	60.0	264	7.0	2.0	44.5	169	5.5	2.0	37.5	192	4.5	1.5	49.0	213	6.5	1.5	40.5	198	7.0	2.0
26	2.5		1.5	0.5	4.0		2.5	1.0	4.5		1.5	1.0	1.5		1.5	1.0	8.5		2.5	1.5	9.0		5.0	1.5
27	0.0		0.0	0.0	0.0		0.0	0.0	0.0		0.0	0.0	0.0		0.0	0.0	0.0		0.0	0.0	0.0		0.0	0.0
28	3.0		3.0	2.0	5.0		5.0	3.5	0.0		0.0	0.0	0.0		0.0	0.0	0.0		0.0	0.0	0.0		0.0	0.0
29	0.0		0.0	0.0	0.0		0.0	0.0	0.0		0.0	0.0	0.0		0.0	0.0	0.0		0.0	0.0	0.0		0.0	0.0
30	0.0		0.0	0.0	0.0		0.0	0.0	0.0		0.0	0.0	0.0		0.0	0.0	0.0		0.0	0.0	0.0		0.0	0.0
31	28.0		11.0	3.5	17.5		6.0	2.0	33.5		5.5	2.5	24.5		7.0	1.5	27.5		6.5	1.5	30.0		9.0	2.5
半旬計/最大	33.5	138	11.0	3.5	26.5	104	6.0	3.5	38.0	129	5.5	2.5	26.0	116	7.0	1.5	36.0	132	6.5	1.5	39.0	158	9.0	2.5
旬計	94.0	210			86.5	184			82.5	152			63.5	158			85.0	177			79.5	181		
旬最大	29.5		11.0	3.5	27.5		7.0	3.5	33.5		5.5	2.5	27.0		7.0	1.5	30.0		6.5	1.5	35.0		9.0	2.5
起日	24		31	31	23		24	28	31		31	31	23		31	31	23		31	31	23		31	31

観測所名	波佐				匹見																			
	降水量(mm)				降水量(mm)				降水量(mm)				降水量(mm)				降水量(mm)							
	日計	平年比	最大1時間	最大10分間	日計	平年比	最大1時間	最大10分間	日計	平年比	最大1時間	最大10分間	日計	平年比	最大1時間	最大10分間	日計	平年比	最大1時間	最大10分間	日計	平年比	最大1時間	最大10分間
21	0.5		0.5	0.5	0.0		0.0	0.0																
22	0.5		0.5	0.5	0.5		0.5	0.5																
23	28.0		5.0	1.0	30.5		4.0	1.5																
24	18.5		3.5	1.5	18.5		5.0	1.5																
25	1.0		0.5	0.5	1.5		1.0	0.5																
半旬計/最大	48.5	183	5.0	1.5	51.0	227	5.0	1.5																
26	8.5		3.0	1.0	3.5		1.5	0.5																
27	0.0		0.0	0.0	0.0		0.0	0.0																
28	0.0		0.0	0.0	0.0		0.0	0.0																
29	0.0		0.0	0.0	0.0		0.0	0.0																
30	0.0		0.0	0.0	0.0		0.0	0.0																
31	32.0		11.5	3.0	30.0		10.0	3.0																
半旬計/最大	40.5	130	11.5	3.0	33.5	126	10.0	3.0																
旬計	89.0	155			84.5	177																		
旬最大	32.0		11.5	3.0	30.5		10.0	3.0																
起日	31		31	31	23		31	31																

-) : 統計値を求める対象となる資料の一部が欠けているが、その範囲が許容の範囲内の値。
-] : 統計値を求める対象となる資料が、許容する範囲内の資料数を満たさず、十分な信頼を保障できない値である。
- × : 統計値を求める対象となる資料が、参考値もしくは欠測により全くなく統計値を求めることができない。

地域気象観測月報(集計値)

島根県 (68) 2012年3月
1/2頁

観測所名	西郷	西郷岬	海士	鹿島	斐川	松江	出雲	大田	掛合	横田	赤名	川本	浜田	瑞穂	弥栄
気	平均	6.7	6.9	7.4	7.3	7.4	7.5	7.6	5.9	3.7	3.2	6.3	8.6	3.9	5.0
	平年差	-0.2	-0.3	0	0	-0.2	0	-0.3	0	-1	-1	0	-0.1	-0.8	-0.1
	最高	18.2	16.3	20.2	21.4	21.9	21.4	21.6	20.0	18.5	16.8	21.1	23.1	17.5	20.9
	起日	30	30	30	30	30	30	30	29	29	29	29	30	29	30
	最低	-2.6	-1.4	-4.0	-1.9	-2.7	-1.4	-2.4	-0.9	-3.1	-6.7	-8.1	-2.7	0.1	-7.4
	起日	14	11	14	11	14	14	14	14	13	14	14	14	14	14
	最高平均	10.5	10.1	10.6	11.5	11.7	11.9	11.7	11.8	10.3	8.7	7.8	11.4	12.5	9.2
	最高平年差	-0.8	-0.8	-0.7	-0.4	-0.7	-0.5	-1.2	-1.0	-1.7	-1.7	-0.9	-0.4	-1.7	-0.6
	最低平均	2.3	3.4	2.5	2.5	3.0	3.5	2.8	3.3	1.3	-1.0	1.9	4.8	-1.0	0.1
	最低平年差	-0.1	-0.1	-0.1	0.1	0.3	0.3	0.5	0.1	0.6	-0.3	0.8	0.5	0.0	0.6
	積算気温	57	55	80	59	73	72	74	73	28	24	12	49	111	13
温	平均0 未満日数	0	0	0	0	0	0	0	0	3	5	0	0	4	3
	平均25 以上日数	0	0	0	0	0	0	0	0	0	0	0	0	0	0
	最高0 未満日数	0	0	0	0	0	0	0	0	0	0	0	0	0	0
	最高25 以上日数	0	0	0	0	0	0	0	0	0	0	0	0	0	0
	最高30 以上日数	0	0	0	0	0	0	0	0	0	0	0	0	0	0
	最高35 以上日数	0	0	0	0	0	0	0	0	0	0	0	0	0	0
	最低0 未満日数	12	5	12	8	7	5	11	8	17	21	14	0	21	19
	最低25 以上日数	0	0	0	0	0	0	0	0	0	0	0	0	0	0
日照	月計	105.6		107.4	98.4		95.3	95.3	98.6	76.0	81.8	66.5	73.6	104.3	80.3
	平年比	76		85	78		72	71	74	70	65	64	64	75	61
	0.1時間未満日数	8		5	6		5	4	5	6	5	4	5	6	7
風向・風速	平均風速	3.7	5.6	2.8	2.7	4.7	3.8	3.0	2.3	1.6	1.7	1.1	1.5	4.1	1.4
	最大風速	12.3	14.7	9.9	12.6	17.4	16.2	10.4	9.8	7.1	8.8	5.6	9.1	16	9
	最大風速風向	E	WNW	W	W	WNW	W	WSW	NW	N	WNW	SE	S	SW	W
	起日	23	25	25	11	25	25	24	31	31	31	29	30	24	25
	最大瞬間風速	21.7	26.7	21.8	19.9	25.2	27.7	19.6	19.6	18.6	18.8	12.2	19.1	25.4	20.6
	最大瞬間風速風向	NW	WNW	W	W	W	WSW	WNW	NW	S	SSE	SSE	WSW	WSW	SE
	起日	24	24	24	25	25	25	25	24	25	17	17	17	24	25
	最多風向	NW	N	ENE	W	ENE	W	ENE	SE	SSE	W	N	WSW	ENE	WNW
	10m/s以上日数	5	18	0	4	12	8	3	0	0	0	0	10	0	0
	15m/s以上日数	0	0	0	0	2	2	0	0	0	0	0	2	0	0
	20m/s以上日数	0	0	0	0	0	0	0	0	0	0	0	0	0	0
	30m/s以上日数	0	0	0	0	0	0	0	0	0	0	0	0	0	0
降水量	月計	171.5	124.0	174.0	166.5	142.5	172.0	179.5	162.0	169.5	156.5	191.0	166.0	135.5	149.5
	平年比	144	131	167	136	112	130	147	127	106	118	126	125	111	102
	最大日降水量	27.0	20.0	24.5	25.5	24.0	27.0	31.0	34.0	27.5	29.0	34.0	27.5	24.0	33.5
	起日	31	23	23	5	5	31	31	23	31	31	31	23	23	31
	最大1時間降水量	7.0	6.0	5.5	8.0	6.0	8.5	8.0	7.0	7.0	7.0	13.0	7.5	7.0	7.5
	起日 時分	31 13:44	17 02:42	17 02:21	24 06:01	31 06:46	31 03:37	31 06:34	31 02:46	31 03:31	31 04:30	31 03:41	31 03:12	31 03:00	31 03:49
	最大10分間降水量	2.5	1.5	2.0	2.5	2.0	3.0	3.5	2.0	2.0	2.0	3.0	2.0	2.0	2.5
	起日 時分	31 00:19	31 13:08	31 00:02	31 02:48	24 05:23	31 02:47	24 01:14	31 02:28	31 03:03	31 03:54	31 03:20	31 02:56	31 06:58	31 03:21
	1mm以上日数	17	16	17	16	14	17	16	15	21	21	19	18	14	18
	10mm以上日数	7	6	8	7	6	6	7	4	6	6	7	6	5	7
	30mm以上日数	0	0	0	0	0	0	1	2	0	0	1	0	0	1
	50mm以上日数	0	0	0	0	0	0	0	0	0	0	0	0	0	0
	70mm以上日数	0	0	0	0	0	0	0	0	0	0	0	0	0	0
	100mm以上日数	0	0	0	0	0	0	0	0	0	0	0	0	0	0

-) : 統計値を求める対象となる資料の一部が欠けているが、その範囲が許容の範囲内の値。
-] : 統計値を求める対象となる資料が、許容する範囲内の資料数を満たさず、十分な信頼を保障できない値である。
- x : 統計値を求める対象となる資料が、参考値もしくは欠測により全く統計値を求めることができない。

地域気象観測月報(集計値)

島根県 (68)

2012年3月

2/2頁

観測所名	高津	益田	津和野	吉賀		
気	平均	8.0	8.8	7.0	6.1	
	平年差	-0.2	0.3	0	//	
	最高	21.9	22.7	20.9	18.8	
	起日	30	30	30	29	
	最低	-0.9	-1.4	-4.3	-5.3	
	起日	14	14	14	14	
	最高平均	12.1	12.9	12.0	11.2	
	最高平年差	-0.6	-0.3	-1.2	//	
	最低平均	3.8	4.4	2.4	1.3	
	最低平年差	0.2	0.7	0.7	//	
	積算気温	86	102	83	37	
	温	平均0 未満日数	0	0	1	2
		平均25 以上日数	0	0	0	0
		最高0 未満日数	0	0	0	0
最高25 以上日数		0	0	0	0	
最高30 以上日数		0	0	0	0	
最高35 以上日数		0	0	0	0	
最低0 未満日数		3	1	11	13	
最低25 以上日数		0	0	0	0	
日照		月計		112.6	89.1	89.5
		平年比		80	77	//
	0.1時間未満日数		6	10	8	
風向・風速	平均風速	3.9	2.0	1.6	2.3	
	最大風速	15.6	9.8	9.1	12.6	
	最大風速風向	SSE	S	SSW	NE	
	起日	17	17	16	31	
	最大瞬間風速	23.1	17.7	20.2	25.4	
	最大瞬間風速風向	SSE	SSW	NE	NE	
	起日	17	17	11	31	
	最多風向	SSE)	S	SSW	NE	
	10m/s以上日数	8	0	0	3	
	15m/s以上日数	2	0	0	0	
	20m/s以上日数	0	0	0	0	
	30m/s以上日数	0	0	0	0	
	降水量	降 月計	126.5	141.5	166.0	169.0
平年比		106	115	111	//	
最大日降水量		30.5	33.0	39.5	51.5	
起日		23	31	23	23	
最大1時間降水量		9.5	11.0	11.0	7.5	
起日 時分		23 05:11	31 03:03	31 03:33	23 06:21	
最大10分間降水量		3.5	3.5	2.5	2.5	
起日 時分		31 02:13	31 02:21	31 03:08	31 03:37	
1mm以上日数		12	13	14	16	
10mm以上日数		5	5	6	7	
30mm以上日数		1	2	2	1	
50mm以上日数		0	0	0	1	
70mm以上日数		0	0	0	0	
100mm以上日数	0	0	0	0		

地域雨量観測月報(集計値)

島根県 (68) 2012年3月
1/1頁

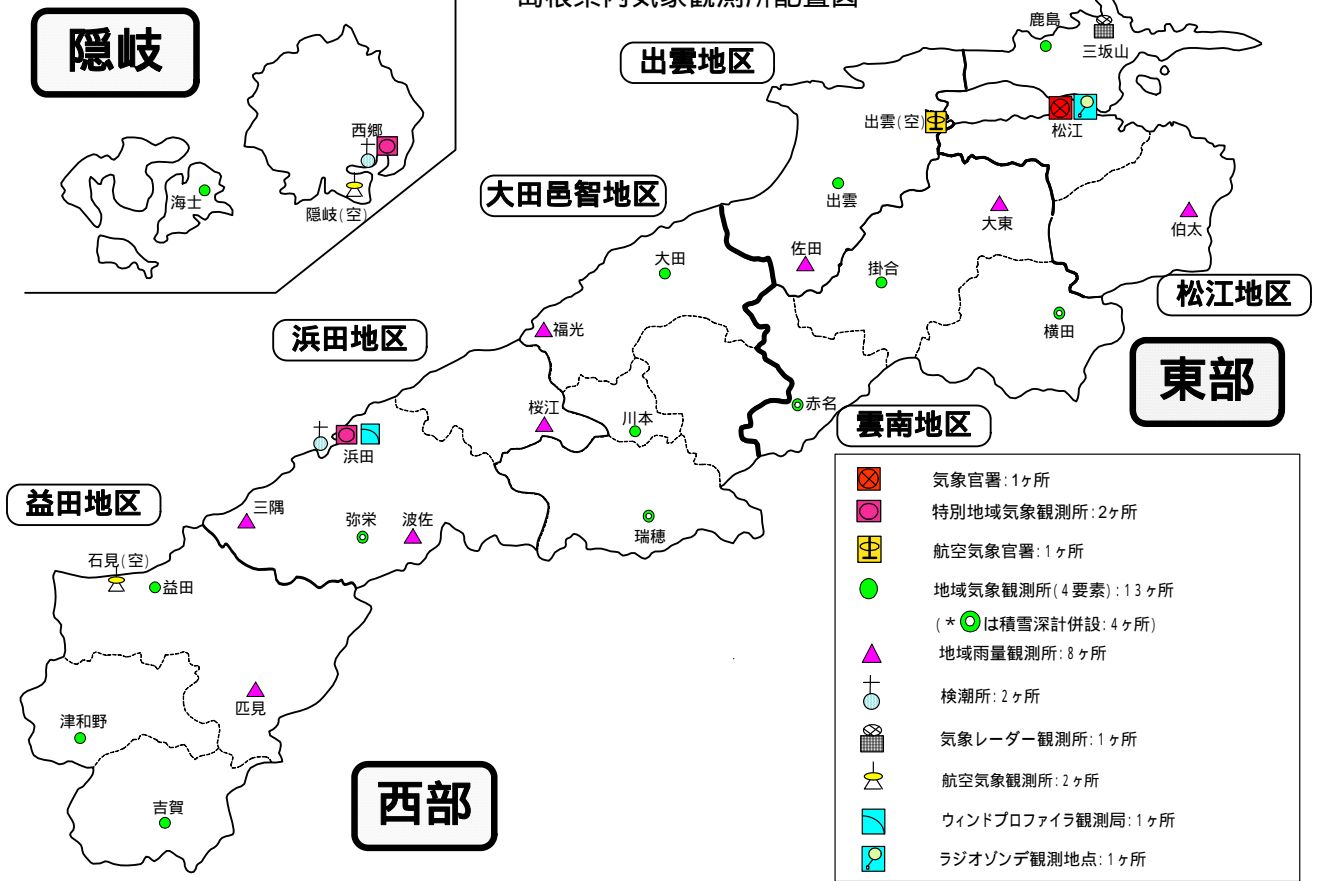
観測所名	大東	伯太	佐田	福光	桜江	三隅	波佐	匹見									
月計	191.0	193.0	182.5	128.5	157.0	169.5	173.0	162.0									
平年比	145	137	113	111	110	138	100	110									
最大日降水量	29.5	27.5	33.5	27.0	30.0	35.0	32.0	30.5									
起日	24	23	31	23	23	23	31	23									
最大1時間降水量	11.0	7.0	5.5	7.0	6.5	9.0	11.5	10.0									
起日 時分	31 03:45	24 05:02	31 07:00	31 03:16	31 02:45	31 02:54	31 03:17	31 03:35									
最大10分間降水量	3.5	3.5	2.5	1.5	1.5	2.5	3.0	3.0									
起日 時分	31 02:59	28 05:33	31 09:51	31 03:21	31 03:57	31 02:25	31 02:48	31 03:06									
1mm以上日数	20	21	19	17	15	12	17	16									
10mm以上日数	6	7	5	4	5	6	6	6									
30mm以上日数	0	0	1	0	1	2	1	2									
50mm以上日数	0	0	0	0	0	0	0	0									
70mm以上日数	0	0	0	0	0	0	0	0									
100mm以上日数	0	0	0	0	0	0	0	0									

観測所名																	
月計																	
平年比																	
最大日降水量																	
起日																	
最大1時間降水量																	
起日 時分																	
最大10分間降水量																	
起日 時分																	
1mm以上日数																	
10mm以上日数																	
30mm以上日数																	
50mm以上日数																	
70mm以上日数																	
100mm以上日数																	

観測所名																	
月計																	
平年比																	
最大日降水量																	
起日																	
最大1時間降水量																	
起日 時分																	
最大10分間降水量																	
起日 時分																	
1mm以上日数																	
10mm以上日数																	
30mm以上日数																	
50mm以上日数																	
70mm以上日数																	
100mm以上日数																	

-]: 統計値を求める対象となる資料の一部が欠けているが、その範囲が許容の範囲内の値。
-] : 統計値を求める対象となる資料が、許容する範囲内の資料数を満たさず、十分な信頼を保障できない値である。
- × : 統計値を求める対象となる資料が、参考値もしくは欠測により全く統計値を求めることができない。

島根県内気象観測所配置図



平成23年10月1日現在

島根県地域気象観測所（アメダス）所在地一覧表

観測所	気温	降水量	日照	風向 風速	積雪	所在地	緯度	経度	海面上 の高さ
西郷	○	○	○	○	○	隠岐郡隠岐の島町西町大城（西郷特別地域気象観測所）	36°12.2'	133°20.0'	27m
西郷岬	○	○		○		隠岐郡隠岐の島町岬町（隠岐航空気象観測所）	36°10.7'	133°19.4'	80m
海士	○	○	○	○		隠岐郡海士町大字海士	36°05.8'	133°05.8'	3m
鹿島	○	○	○	○		松江市鹿島町北講武	35°31.2'	133°01.3'	5m
斐川	○	○		○		出雲市斐川町沖州（出雲空港出張所）	35°24.8'	132°53.4'	2m
松江	○	○	○	○	○	松江市西津田（松江地方気象台）	35°27.4'	133°03.9'	17m
出雲	○	○	○	○		出雲市芦渡町	35°19.9'	132°43.8'	20m
大東		○				雲南市大東町下阿用	35°19.1'	132°57.9'	56m
伯太		○				安来市伯太町母里	35°21.0'	133°16.4'	23m
佐田		○				出雲市佐田町大呂	35°13.3'	132°43.4'	100m
大田	○	○	○	○		大田市大田町大田	35°11.4'	132°29.8'	30m
掛合	○	○	○	○		雲南市掛合町掛合	35°11.9'	132°49.0'	215m
横田	○	○	○	○	○	仁多郡奥出雲町稲原	35°10.4'	133°06.2'	369m
福光		○				大田市温泉津町福光	35°04.2'	132°19.9'	8m
赤名	○	○	○	○	○	飯石郡飯南町下赤名	35°00.1'	132°42.7'	444m
桜江		○				江津市桜江町川戸	34°57.2'	132°20.0'	32m
川本	○	○	○	○		邑智郡川本町川本	34°58.6'	132°29.5'	132m
浜田	○	○	○	○		浜田市大辻町（浜田特別地域気象観測所）	34°53.8'	132°04.2'	19m
瑞穂	○	○	○	○	○	邑智郡邑南町淀原	34°51.2'	132°31.8'	327m
三隅		○				浜田市三隅町三隅	34°47.3'	131°57.5'	11m
弥栄	○	○	○	○	○	浜田市弥栄町長安本郷	34°46.6'	132°06.5'	380m
波佐		○				浜田市金城町波佐	34°46.8'	132°11.8'	370m
高津	○	○		○		益田市内田町（石見航空気象観測所）	34°40.5'	131°47.4'	54m
益田	○	○	○	○		益田市あけぼの東町	34°40.6'	131°50.6'	4m
匹見		○				益田市匹見町匹見	34°34.3'	132°01.0'	259m
津和野	○	○	○	○		鹿足郡津和野町森村口	34°27.7'	131°46.2'	165m
吉賀	○	○	○	○		鹿足郡吉賀町七日市	34°23.5'	131°53.6'	250m

中国地方 1か月予報

(3月31日から4月30日までの天候見通し)

平成24年3月30日
広島地方気象台発表

<特に注意を要する事項>

期間の前半は気温が低く、かなり低くなる時期があるでしょう。

<予想される向こう1か月の天候>


向こう1か月の出現の可能性が最も大きい天候と、特徴のある気温、降水量等の確率は以下のとおりです。

天気は数日の周期で変わるでしょう。山陰では、平年と同様に晴れの日が多く、山陽では、平年に比べ晴れの日が多いでしょう。

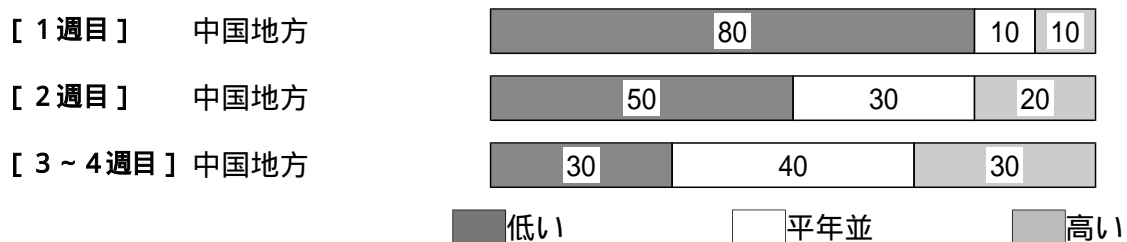
向こう1か月の平均気温は、低い確率60%です。降水量は、山陽で平年並または少ない確率ともに40%です。日照時間は、山陽で平年並または多い確率ともに40%です。

週別の気温は、1週目は、低い確率80%です。2週目は、低い確率50%です。

<向こう1か月の気温、降水量、日照時間の各階級の確率(%)>



<気温経過の各階級の確率(%)>



<予報の対象期間>

1か月 : 3月31日(土) ~ 4月30日(月)
1週目 : 3月31日(土) ~ 4月6日(金)
2週目 : 4月7日(土) ~ 4月13日(金)
3~4週目 : 4月14日(土) ~ 4月27日(金)

<次回発表予定等>

1か月予報 : 毎週金曜日 14時30分 次回は4月6日
3か月予報 : 4月25日(水) 14時

< 参考資料（平年並の範囲等） >

(1) 30 年平均値（向こう 1 か月の平均気温、降水量、日照時間と 1 週目、2 週目、3 ~ 4 週目の平均気温）

	気 温 ()	降 水 量 (mm)	日照時間 (時間)	気 温()		
				1 週目	2 週目	3 ~ 4 週目
松江	12.8	115.2	182.9	10.5	11.9	13.9
西郷	11.8	117.7	194.4	9.6	10.9	12.8
浜田	13.2	120.3	184.1	11.1	12.4	14.2
鳥取	12.9	114.4	178.3	10.4	12.0	14.0
米子	12.9	110.6	183.3	10.5	12.0	14.0
境	13.0	115.9	186.6	10.6	12.1	14.1
広島	14.6	146.3	194.0	12.2	13.8	15.6
呉	14.1	132.4	194.8	11.8	13.3	15.0
福山	13.4	97.5	196.2	11.0	12.6	14.4
岡山	14.4	96.9	193.7	11.9	13.6	15.5
津山	12.1	125.7	186.1	9.6	11.3	13.3

なお、気温、降水量、日照時間の「平年並」の範囲は、地点ごとに幾分違いはありますが、下に示した地域平均の「平年並」の範囲を参考にして下さい。

(2) 1981 ~ 2010 年のデータに基づいた向こう 1 か月地域平均の気温、降水量、日照時間の平年差(比)の「平年並」の範囲は次のとおりです。

	気温平年差()	降水量平年比(%)	日照時間平年比(%)
中国地方	-0.3 ~ +0.4	84 ~ 121	94 ~ 107
山陰	-0.4 ~ +0.4	81 ~ 118	94 ~ 108
山陽	-0.5 ~ +0.5	82 ~ 124	95 ~ 106

(3) この予報期間の 1 週目、2 週目、3 ~ 4 週目の地域平均の気温平年差の「平年並」の範囲は次のとおりです。

	1 週目	2 週目	3 ~ 4 週目
中国地方	-0.5 ~ +0.5	-0.3 ~ +0.6	-0.5 ~ +0.5
山陰	-0.4 ~ +0.5	-0.4 ~ +0.7	-0.5 ~ +0.5
山陽	-0.6 ~ +0.5	-0.4 ~ +0.7	-0.6 ~ +0.6

< 参考資料（利用上の注意） >

(1) 気温(降水量)等は、「低い(少ない)」「平年並」「高い(多い)」の 3 つの階級で予報します。階級の幅は、1981 ~ 2010 年の 30 年間に於ける各階級の出現率が等分(それぞれ 33%)となるように決めてあります(気候的出現率と呼びます)。

(2) 予報する確率の数値は、それぞれの階級が出現する可能性の大きさを表しています。予測資料の信頼性が大きい場合には気候的出現率から大きく隔たった 10%以下や 60%以上の確率を付けられますが、特定の階級を強調できない場合には気候的出現率と同じかそれと同程度(30%、40%)の確率しか付けられません。

(3) 晴れや雨などの天気日数は、平年の日数よりも多い(少ない)場合は「平年に比べて多い(少ない)」、また平年の日数と同程度に多い(少ない)場合には「平年と同様に多い(少ない)」と表現します。なお、単に多い(少ない)と表現した場合には対象期間の 2 分の 1 より多い(少ない)ことを意味します。