

島根県農業気象速報

平成24年3月中旬

島根県
松江地方気象台

平成24年3月21日発行

気象概況 平成 24 年 3 月中旬

低気圧や寒気の影響により、雪や雨の日が多かった。

日付	天気概況	松江(06時～18時)	松江(18時～翌06時)
11日	低気圧が日本海を東南東進	曇時々晴一時みぞれ	曇時々雪一時晴、あられを伴う
12日	冬型の気圧配置となる	雪時々曇一時晴、あられを伴う	晴後曇一時雪
13日	寒気の影響の後高気圧に覆われる	雪後晴一時曇	晴
14日	東シナ海の高気圧に覆われる	晴	晴後曇一時雨、雷を伴う
15日	寒気の影響を受ける	曇時々雨一時晴	晴
16日	南から暖かく湿った空気が流入	曇	雨後時々曇
17日	低気圧が山陰沖を東北東進	雨時々曇	雨時々曇
18日	寒気の影響を受ける	雨時々曇、霧を伴う	雨時々曇
19日	寒気の影響を受ける	曇一時雨	晴
20日	寒気の影響を受ける	曇後一時晴	晴後曇時々雨

気象官署・特別地域気象観測所の観測値(3月中旬)

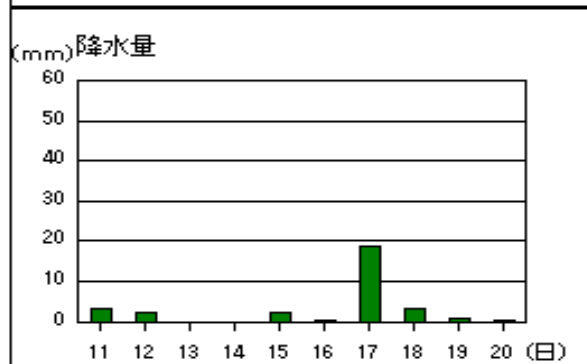
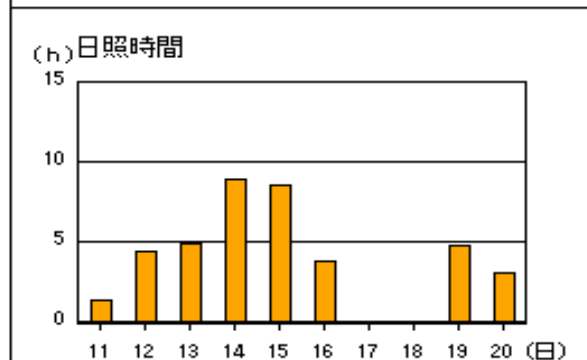
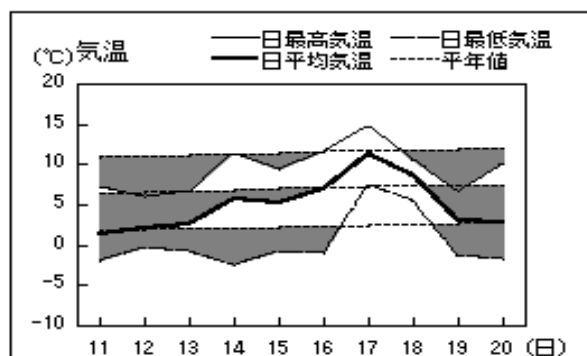
要素	気温()						降水量(mm)		日照時間(h)	
	平均		最高		最低					
	本年	平年	本年	平年	本年	平年	本年	平年	本年	平年
松江	6.0	7.7	10.9	12.8	1.8	3.1	21.0	42.6	26.7	44.9
浜田	7.2	8.8	11.3	13.2	3.2	4.3	12.0	37.7	31.1	46.9
西郷	5.0	7.1	9.4	11.6	0.2	2.2	30.5	38.3	39.7	46.7

平均気温は、全域「低い」。降水量は、松江「少ない」、浜田「かなり少ない」、西郷「平年並」。日照時間は、全域「少ない」。

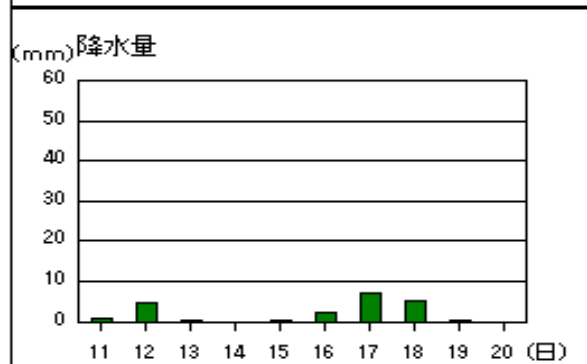
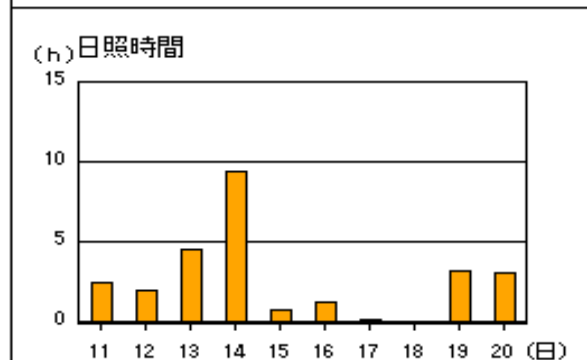
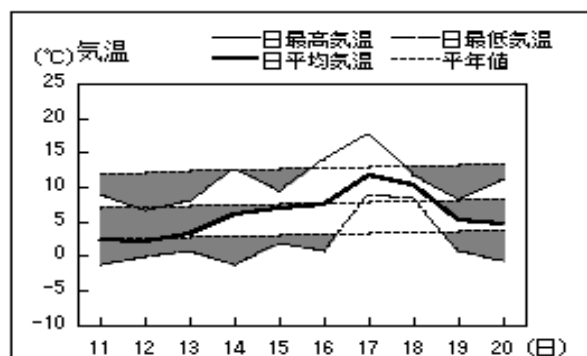
注：地上気象観測における平年の統計期間は、松江、浜田、西郷とも 1981～2010 年の 30 年間である。

アメダス 気象経過図：2012年3月11日-2012年3月20日

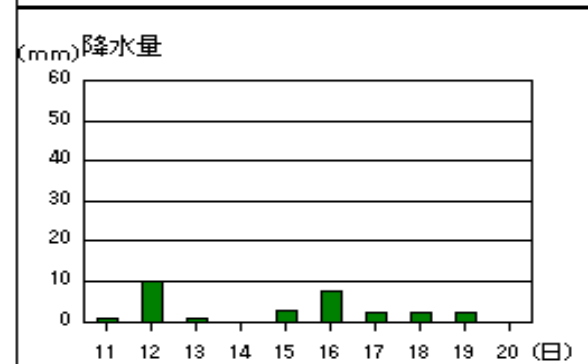
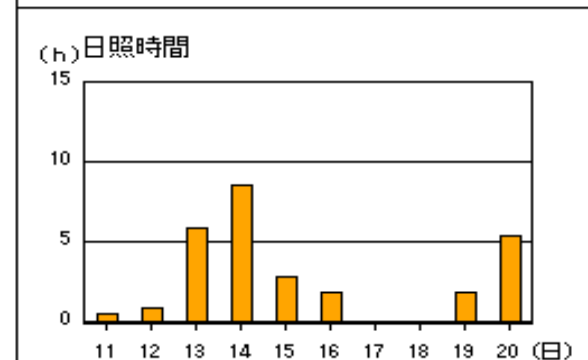
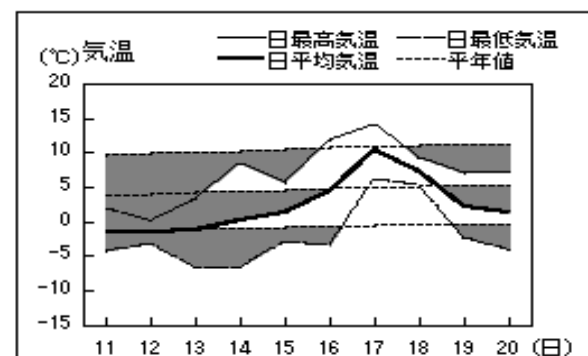
西郷



松江

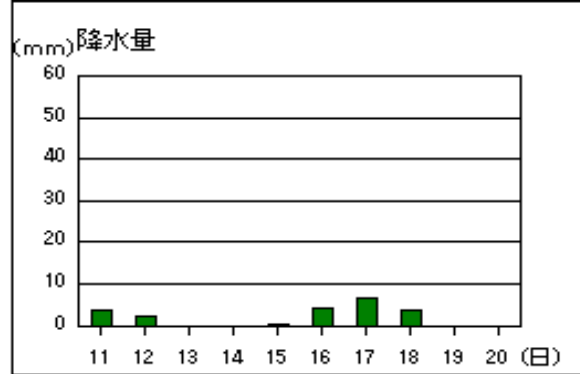
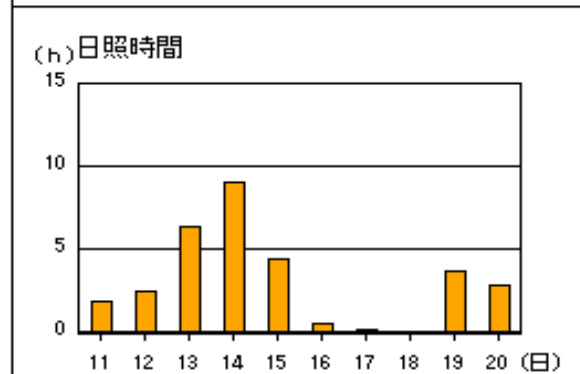
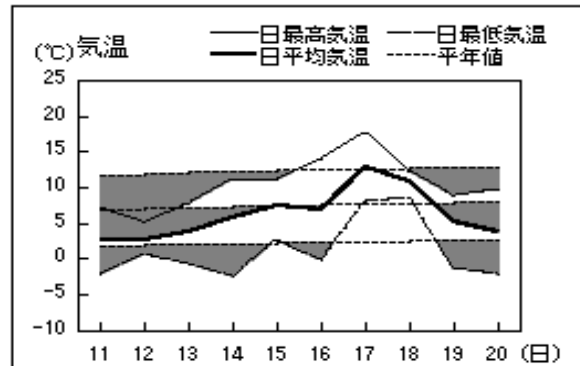


横田

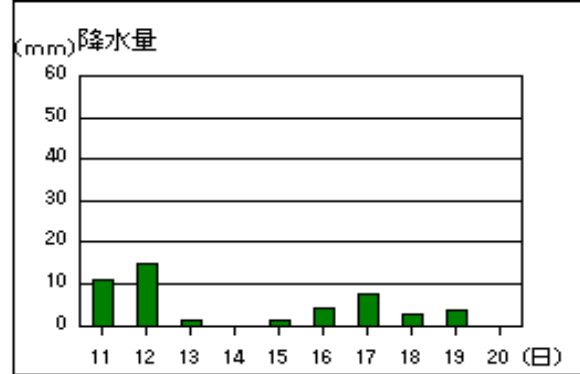
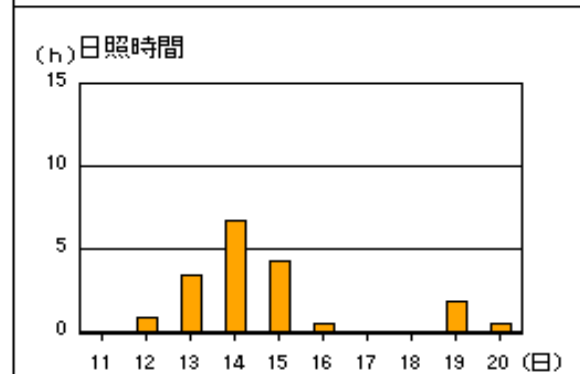
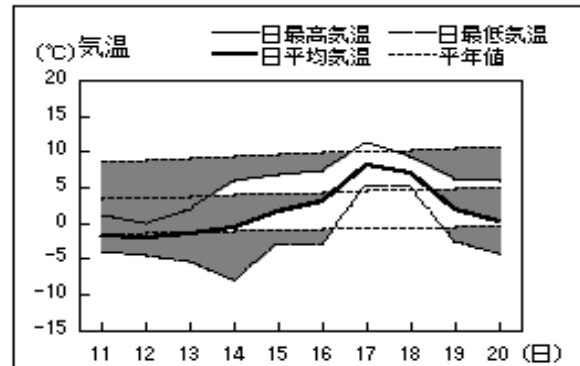


アメダス 気象経過図：2012年3月11日-2012年3月20日

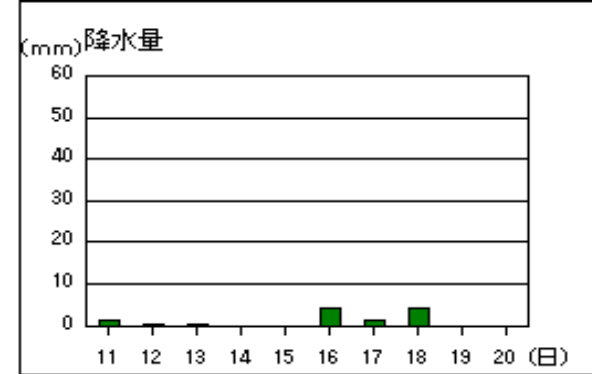
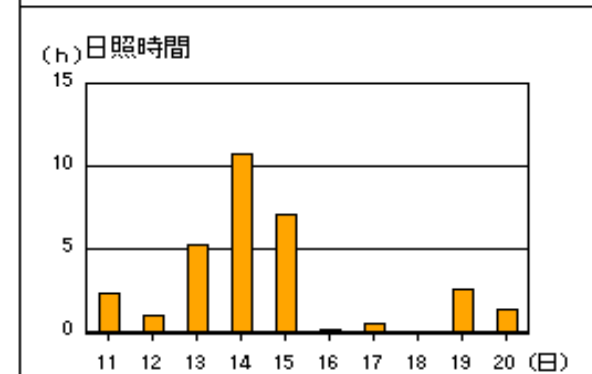
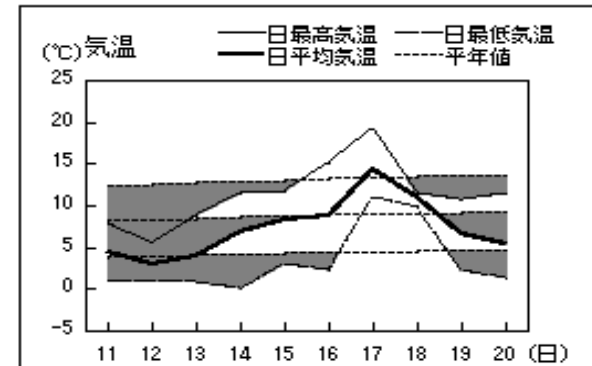
出雲



赤名

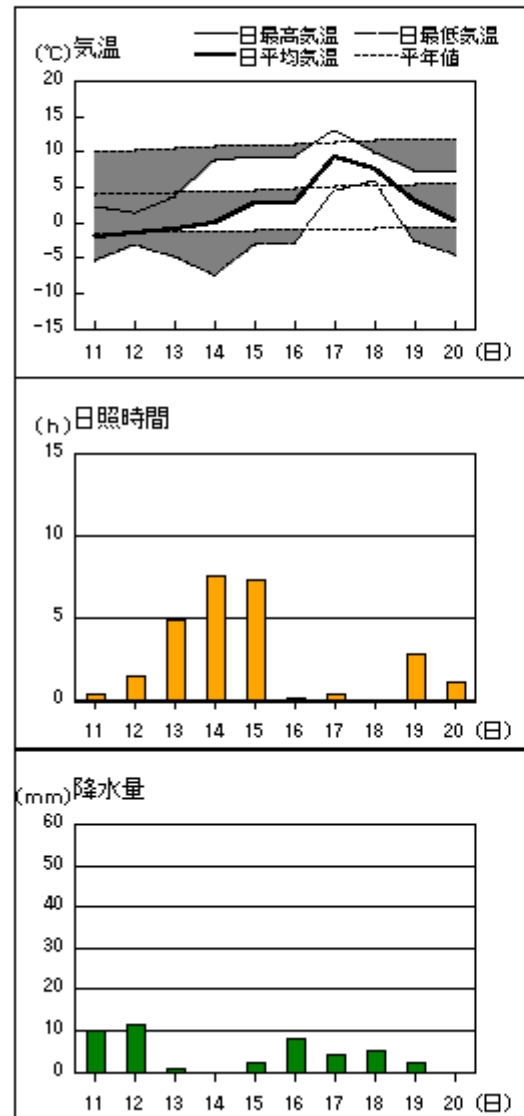


浜田

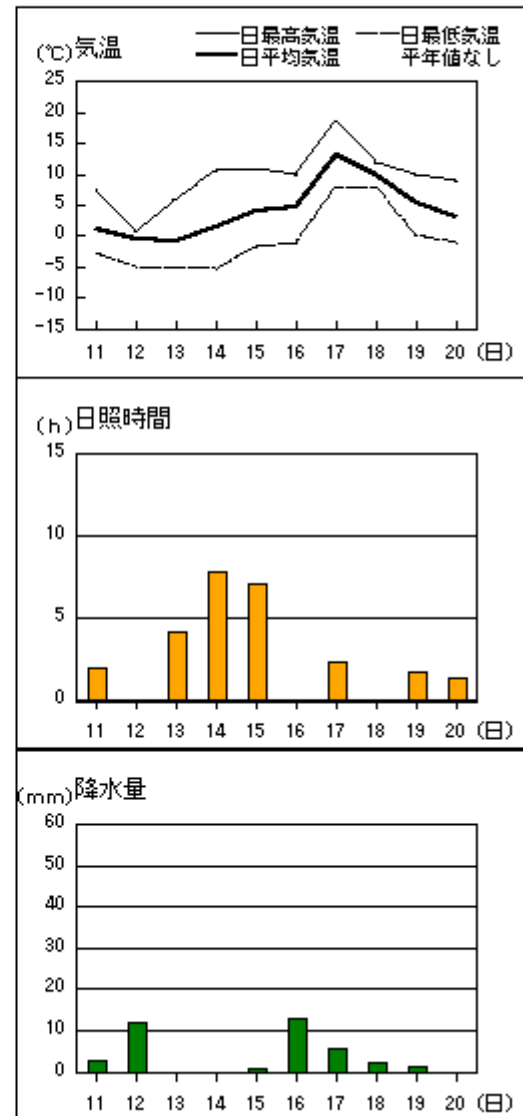


アメダス 気象経過図：2012年3月11日-2012年3月20日

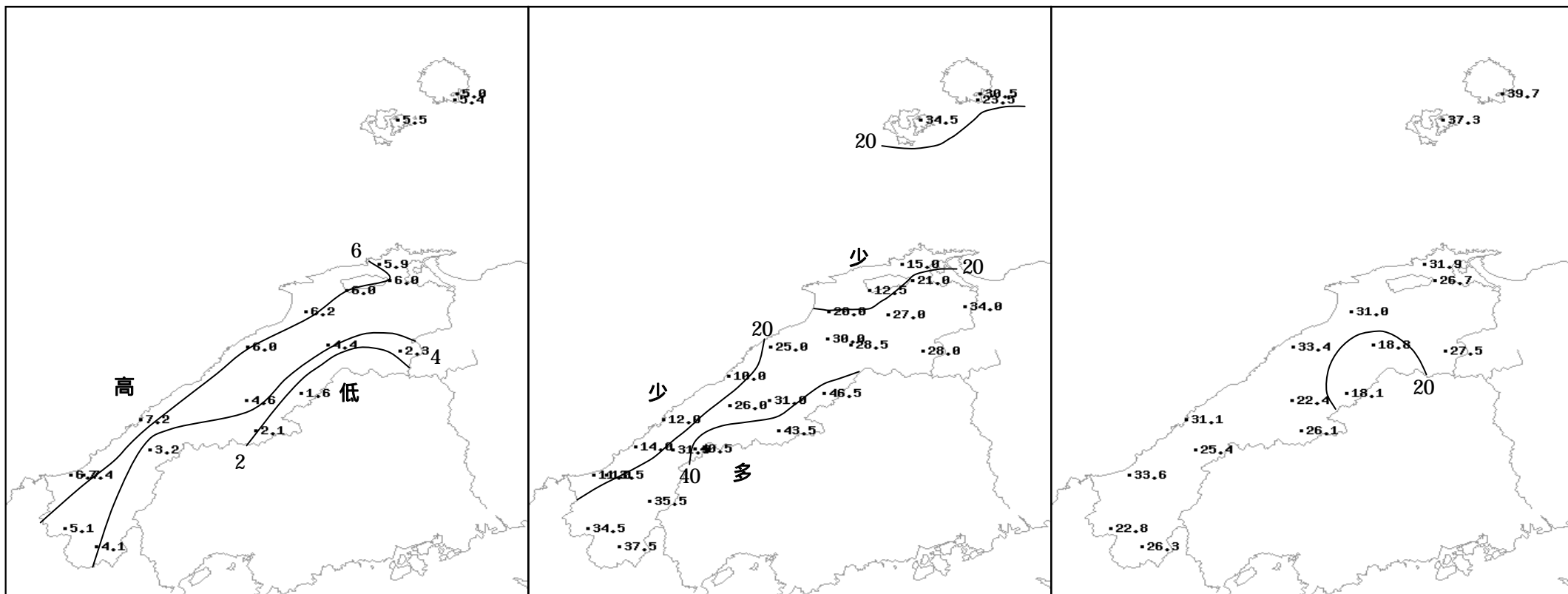
瑞穂



吉賀



2012年（平成24年）3月中旬の気象分布図



平均気温 ()

降水量 (mm)

日照時間 (h)

地域気象観測旬報

2012年3月11日～20日 島根県 (68)
(1/5)

観測所名	西郷										10 以上積算気温			11
	気温()			風向・風速(m/s)						降水量(mm)			日照(h)	
	平均	最高	最低	平均	最多	最大	風向	瞬間	風向	日計	1時間	10分		
11	1.4	7.1	-2.0	4.8	WNW	10.6	WNW	20.9	W	3.0	1.0	0.5	1.4	
12	2.2	5.9	-0.3	3.8	NW	7.4	NW	17.7	NW	2.0	0.5	0.5	4.4	
13	2.6	6.8	-0.9	1.9	NW	4.1	NW	8.7	N	0.0	0.0	0.0	4.9	
14	5.6	11.4	-2.6	4.3	WSW	8.8	SW	17.9	NW	0.0	0.0	0.0	8.9	
15	5.2	9.4	-0.8	2.5	NE	8.9	NW	13.8	NW	2.0	2.0	1.5	8.5	
16	7.0	11.5	-1.0	3.0	ESE	6.2	S	10.8	E	0.5	0.5	0.5	3.8	
17	11.2	14.8	7.5	2.8	WSW	9	SSE	13.3	WSW	18.5	6.0	2.0	0.0	
18	8.6	10.5	5.5	1.9	NE	5.3	N	13.1	N	3.0	1.0	0.5	0.0	
19	3.1	6.8	-1.4	2.6	NNE	5.9	NNW	11.0	N	1.0	1.0	0.5	4.7	
20	2.9	10.0	-1.9	2.2	NW	7.1	NW	10.9	NW	0.5	0.5	0.5	3.1	
前半旬	3.4	8.1	-1.3	3.5	NW					7.0			28.1	
後半旬	6.6	10.7	1.7	2.5	NW					23.5			11.6	
旬	5.0	9.4	0.2	3.0	NW					30.5			39.7	
平年差/比	-2.1	-2.2	-2.0							80			85	

観測所名	西郷岬										10 以上積算気温			11
	気温()			風向・風速(m/s)						降水量(mm)			日照(h)	
	平均	最高	最低	平均	最多	最大	風向	瞬間	風向	日計	1時間	10分		
11	2.2	7.3	-1.4	7.4	WNW	14.6	WNW	23.1	W	1.5	1.0	1.0		
12	2.0	5.5	-1.0	5.8	NW	11.1	NW	18.5	NNW	0.5	0.5	0.5		
13	2.9	6.8	-0.7	3.1	NNW	6.8	NNW	11.3	NW	0.0	0.0	0.0		
14	7.1	11.2	-0.4	6.7	WSW	12.5	WSW	18.5	NNW	0.0	0.0	0.0		
15	5.3	9.0	1.1	4.6	NNE	12.3	NNW	20.1	NNW	1.0	1.0	1.0		
16	7.7	11.1	1.0	4.5	ESE	8.9	SSE	11.8	SSE	1.0	0.5	0.5		
17	11.1	14.6	8.0	4.2	NNW	12.1	WSW	16.5	WSW	17.5	6.0	1.5		
18	8.4	10.6	5.7	3.9	NNE	9.5	NW	13.9	NNW	2.0	1.5	0.5		
19	3.3	5.9	0.3	3.7	N	9.3	N	14.4	N	0.0	0.0	0.0		
20	4.3	10.2	0.2	3.3	N	8.4	SW	11.3	NNW	0.0	0.0	0.0		
前半旬	3.9	8.0	-0.5	5.5	NNW					3.0				
後半旬	7.0	10.5	3.0	3.9	N					20.5				
旬	5.4	9.2	1.3	4.7	NNW					23.5				
平年差/比	-1.9	-2.1	-2.0							89				

観測所名	海士										10 以上積算気温			12
	気温()			風向・風速(m/s)						降水量(mm)			日照(h)	
	平均	最高	最低	平均	最多	最大	風向	瞬間	風向	日計	1時間	10分		
11	2.1	7.1	-2.5	4.3	W	9	W	17.6	W	1.5	1.0	1.0	1.8	
12	2.5	5.1	0.4	3.1	W	7.7	W	14.5	NW	4.0	1.0	0.5	1.4	
13	2.5	5.7	-2.3	1.5	NNW	3.9	NNE	10.4	NW	0.0	0.0	0.0	3.9	
14	5.8	11.5	-4.0	3.6	WSW	7.7	WSW	14.7	SW	0.0	0.0	0.0	8.0	
15	5.9	11.1	-1.1	2.4	NNE	7.3	WSW	10.8	W	1.0	1.0	1.0	9.0	
16	8.2	11.6	-0.8	2.2	ESE	4.7	ESE	9.4	SE	2.0	2.0	1.0	3.8	
17	11.7	15.2	9.4	2.5	WSW	7.8	WSW	14.9	SW	19.0	5.5	2.0	0.1	
18	9.4	10.7	6.0	1.3	NNE	4.8	NNE	13.2	N	6.0	1.5	1.0	0.0	
19	3.5	6.2	-1.7	2.2	NNE	6.6	NNE	15.9	NE	0.5	1.5	0.5	6.2	
20	3.2	9.2	-2.5	1.3	W	4.5	W	9.1	W	0.5	0.5	0.5	3.1	
前半旬	3.8	8.1	-1.9	3.0	W					6.5			24.1	
後半旬	7.2	10.6	2.1	1.9	NNE					28.0			13.2	
旬	5.5	9.3	0.1	2.4	NNE					34.5			37.3	
平年差/比	-2.0	-2.2	-2.3							99			82	

観測所名	鹿島										10 以上積算気温			23
	気温()			風向・風速(m/s)						降水量(mm)			日照(h)	
	平均	最高	最低	平均	最多	最大	風向	瞬間	風向	日計	1時間	10分		
11	2.1	6.9	-1.9	4.2	W	12.6	W	18.2	WSW	1.5	1.0	0.5	1.9	
12	2.6	5.9	0.2	3.7	NW	7.8	NW	14.7	NNW	6.0	2.0	1.5	2.8	
13	3.3	6.2	0.1	1.9	NNW	4.5	SW	9.6	NW	0.0	0.0	0.0	1.9	
14	4.8	12.0	-1.8	2.9	E	9.2	SW	13.0	SW	0.0	0.0	0.0	7.4	
15	7.0	10.5	0.3	2.7	NNE	8.9	SW	13.5	SW	0.0	0.0	0.0	6.6	
16	7.5	14.7	-1.1	1.9	ESE	5.4	ESE	9.0	ESE	0.5	0.5	0.5	1.8	
17	12.3	15.9	9.0	3.9	W	9	SW	14.3	SW	4.5	1.0	1.0	0.0	
18	10.4	11.7	8.2	1.1	NNE	5	NNW	12.6	NW	1.5	0.5	0.5	0.0	
19	4.7	8.2	-1.3	2.4	NNE	5.6	NNW	14.2	NNW	1.0	0.5	0.5	4.7	
20	4.2	10.7	-1.8	2.1	ENE	6.6	W	10.6	W	0.0	0.0	0.0	4.8	
前半旬	4.0	8.3	-0.6	3.1	NW					7.5			20.6	
後半旬	7.8	12.2	2.6	2.3	NNE					7.5			11.3	
旬	5.9	10.3	1.0	2.7	NNE					15.0			31.9	
平年差/比	-1.5	-1.9	-1.2							38			70	

-) : 統計値を求める対象となる資料の一部が欠けているが、その範囲が許容の範囲内の値。
-] : 統計値を求める対象となる資料が、許容する範囲内の資料数を満たさず、十分な信頼を保障できない値である。
- × : 統計値を求める対象となる資料が、参考値もしくは欠測により全く統計値を求めることができない。

地域気象観測旬報

2012年3月11日～20日 島根県 (68)
(2/5)

観測所名	斐川										10 以上積算気温			24
	気温()			風向・風速(m/s)						降水量(mm)			日照(h)	
	平均	最高	最低	平均	最多	最大	風向	瞬間	風向	日計	1時間	10分		
11	2.3	7.8	-1.5	7.0	WNW	14.8	WNW	19.5	WNW	3.0	3.0	1.0		
12	2.1	5.7	0.6	6.5	NW	11.4	NNW	14.4	WNW	1.0	1.0	1.0		
13	2.9	7.1	-0.6	3.3	SSE	8.0	NW	9.8	NW	0.0	0.0	0.0		
14	5.7	12.1	-2.7	4.9	SW	11.6	WSW	14.9	WSW	0.0	0.0	0.0		
15	7.1	10.4	1.0	4.7	NNE	9.1	WSW	13.4	WSW	0.0	0.0	0.0		
16	6.5	13.4	-0.2	2.4	SSE	4.7	SSE	8.2	SSE	1.5	1.5	0.5		
17	12.8	17.6	8.3	6.0	WSW	13.2	S	18.5	S	6.5	3.0	1.0		
18	10.8	12.0	8.6	2.0	SW	9.3	NNW	11.8	N	0.5	0.5	0.5		
19	5.6	8.6	0.6	4.6	N	10.7	N	13.4	N	0.0	0.0	0.0		
20	4.3	10.3	-1.1	3.7	S	9	NW	11.3	NW	0.0	0.0	0.0		
前半旬	4.0	8.6	-0.6	5.3	NW					4.0				
後半旬	8.0	12.4	3.2	3.7	S					8.5				
旬	6.0	10.5	1.3	4.5	SW					12.5				
平年差/比	-1.7	-2.4	-1.0							38				

観測所名	松江										10 以上積算気温			22
	気温()			風向・風速(m/s)						降水量(mm)			日照(h)	
	平均	最高	最低	平均	最多	最大	風向	瞬間	風向	日計	1時間	10分		
11	2.5	8.8	-1.2	6.0	W	13.7	W	20.4	W	1.0	1.0	1.0	2.4	
12	2.1	6.6	-0.1	5.0	NW	11.2	NW	19.8	NW	4.5	1.5	1.0	2.0	
13	3.3	8.1	0.6	1.8	W	5	NW	9.7	NNW	0.5	0.5	0.5	4.5	
14	6.0	12.7	-1.4	3.2	W	9.7	W	15.3	WSW	0.0	0.0	0.0	9.4	
15	6.9	9.4	1.8	3.3	E	7.7	WNW	15.6	WNW	0.5	0.5	0.5	0.7	
16	7.5	14.0	0.7	2.6	E	6.3	SE	9.0	SE	2.0	1.5	1.0	1.2	
17	11.8	17.8	8.9	4.9	W	12.1	W	17.5	W	7.0	2.0	1.0	0.2	
18	10.4	11.7	8.4	2.0	W	6.9	NW	10.8	NW	5.0	2.0	1.0	0.0	
19	5.2	8.4	0.8	2.5	E	7.3	NNW	14.7	NNW	0.5	1.0	0.5	3.2	
20	4.7	11.1	-0.8	2.8	WNW	8.3	NW	11.6	NW	0.0	0.0	0.0	3.1	
前半旬	4.2	9.1	-0.1	3.9	W					6.5			19.0	
後半旬	7.9	12.6	3.6	3.0	E					14.5			7.7	
旬	6.0	10.9	1.8	3.4	W					21.0			26.7	
平年差/比	-1.7	-1.9	-1.3							49			59	

観測所名	出雲										10 以上積算気温			24
	気温()			風向・風速(m/s)						降水量(mm)			日照(h)	
	平均	最高	最低	平均	最多	最大	風向	瞬間	風向	日計	1時間	10分		
11	2.6	7.3	-2.2	4.0	W	9.7	WNW	17.4	W	3.5	3.0	1.5	1.8	
12	2.6	5.2	0.7	3.4	NW	6.8	WNW	13.0	WNW	2.0	1.0	0.5	2.4	
13	3.7	7.8	-0.6	1.6	ESE	3.7	W	7.5	NW	0.0	0.0	0.0	6.3	
14	5.9	11.3	-2.4	2.6	SW	7.7	WSW	13.7	WSW	0.0	0.0	0.0	9.0	
15	7.6	11.2	2.7	3.1	NE	6.6	NNE	13.2	NW	0.5	0.5	0.5	4.4	
16	6.9	14.0	-0.2	2.2	ENE	4.5	NE	7.3	S	4.0	1.5	0.5	0.5	
17	12.9	17.7	8.0	4.5	WSW	8.8	S	18.0	SW	6.5	2.5	1.5	0.1	
18	10.9	12.4	8.5	1.4	WSW	4.9	NNW	10.3	N	3.5	2.5	2.0	0.0	
19	5.1	9.0	-1.2	2.2	NE	6.3	N	11.9	N	0.0	0.0	0.0	3.7	
20	3.7	9.7	-2.0	1.6	WNW	5.4	WNW	10.2	NW	0.0	0.0	0.0	2.8	
前半旬	4.5	8.6	-0.4	2.9	NW					6.0			23.9	
後半旬	7.9	12.6	2.6	2.4	WSW					14.0			7.1	
旬	6.2	10.6	1.1	2.7	WSW					20.0			31.0	
平年差/比	-1.4	-1.9	-1.1							53			65	

観測所名	大田										10 以上積算気温			23
	気温()			風向・風速(m/s)						降水量(mm)			日照(h)	
	平均	最高	最低	平均	最多	最大	風向	瞬間	風向	日計	1時間	10分		
11	2.7	7.4	-0.5	4.0	WNW	8.7	NW	16.4	WNW	2.5	2.5	1.0	1.5	
12	1.8	5.3	-0.1	3.8	NW	8.2	NW	15.1	NW	7.5	4.5	1.5	1.3	
13	2.3	7.0	-0.6	1.5	SSE	4.2	NW	8.2	NNW	1.0	0.5	0.5	5.4	
14	5.6	12.0	-0.9	2.4	SE	4.8	ESE	10.4	NW	0.0	0.0	0.0	8.5	
15	7.8	10.9	1.6	2.9	N	7.2	N	12.6	N	0.0	0.0	0.0	7.7	
16	7.2	13.3	0.3	2.7	SE	6.1	SE	14.5	SSE	4.5	2.5	1.0	1.2	
17	12.3	15.6	9.0	2.8	SE	7.7	SE	14.9	ESE	5.5	2.5	1.0	0.0	
18	10.6	11.8	8.4	1.2	NW	5.8	NNW	13.5	NW	4.0	2.0	1.0	0.0	
19	5.4	8.7	-0.2	2.9	N	6.1	N	12.9	NNE	0.0	0.0	0.0	5.5	
20	4.0	10.1	-0.5	2.0	SE	4.8	NNW	8.3	NW	0.0	0.0	0.0	2.3	
前半旬	4.0	8.5	-0.1	2.9	NW					11.0			24.4	
後半旬	7.9	11.9	3.4	2.3	SE					14.0			9.0	
旬	6.0	10.2	1.7	2.6	SE					25.0			33.4	
平年差/比	-2.1	-3.0	-1.4							64			71	

地域気象観測旬報

2012年3月11日～20日 島根県 (68)
(3/5)

観測所名	掛合										10 以上積算気温			12	
	気温()			風向・風速(m/s)							降水量(mm)				日照(h)
	平均	最高	最低	平均	最多	最大	風向	瞬間	風向	日計	1時間	10分			
11	1.1	4.9	-1.8	1.8	N	4.7	N	12.4	W	2.5	1.5	1.0	0.1		
12	0.3	1.8	-1.0	2.0	N	5.1	N	10.5	N	13.5	4.5	2.0	0.2		
13	0.5	4.8	-2.4	0.6	SSE	2.7	NW	5.2	NNW	1.5	0.5	0.5	3.1		
14	3.4	10.0	-3.1	1.8	SSE	4.9	SSE	9.9	SSE	0.0	0.0	0.0	6.9		
15	4.6	8.9	-1.3	1.8	SSE	5.9	SSE	11.7	SSE	1.0	0.5	0.5	2.7		
16	6.0	13.4	-1.9	1.5	SSE	5	SW	10.3	SSW	2.0	1.5	0.5	1.4		
17	12.1	15.5	9.9	2.9	S	6.6	SSW	15.9	SSW	3.0	1.0	0.5	0.2		
18	9.7	11.2	7.7	0.8	N	2.9	N	6.5	N	3.0	1.5	0.5	0.0		
19	3.6	8.5	-1.4	2.0	NNW	5.8	N	11.0	N	2.0	1.0	0.5	2.9		
20	2.4	8.3	-2.3	0.9	SE	3.8	SSE	8.1	NNE	0.0	0.0	0.0	1.3		
前半旬	2.0	6.1	-1.9	1.6	SSE					18.5			13.0		
後半旬	6.8	11.4	2.4	1.6	SSE					10.0			5.8		
旬	4.4	8.7	0.2	1.6	SSE					28.5			18.8		
平年差/比	-1.6	-2.9	-0.4							56			48		

観測所名	横田										10 以上積算気温			10	
	気温()			風向・風速(m/s)							降水量(mm)				日照(h)
	平均	最高	最低	平均	最多	最大	風向	瞬間	風向	日計	1時間	10分			
11	-1.6	2.0	-4.3	2.3	W	7.9	WNW	13.8	WNW	1.0	0.5	0.5	0.5		
12	-1.5	0.3	-3.1	2.0	W	5.4	NW	9.9	NW	10.0	2.0	1.0	0.9		
13	-1.3	3.4	-6.7	0.8	NW	3	NNW	5.2	SW	1.0	0.5	0.5	5.8		
14	0.2	8.3	-6.5	1.2	WSW	6.2	WSW	10.3	SW	0.0	0.0	0.0	8.5		
15	1.3	5.5	-3.0	1.4	NE	5	NE	9.2	NNE	2.5	1.5	1.0	2.8		
16	4.6	11.8	-3.5	1.5	S	5.5	SSW	10.9	SE	7.5	5.0	1.5	1.8		
17	10.3	14.0	6.2	3.2	WSW	7.2	SSW	18.8	S	2.0	3.5	0.5	0.0		
18	7.2	9.4	5.2	1.2	W	3.9	NE	6.6	WNW	2.0	1.0	0.5	0.0		
19	2.3	7.0	-2.2	2.1	NNE	5.3	NW	9.3	WNW	2.0	1.0	0.5	1.8		
20	1.3	7.4	-4.1	1.6	WNW	5.3	W	9.9	W	0.0	0.0	0.0	5.4		
前半旬	-0.6	3.9	-4.7	1.5	W					14.5			18.5		
後半旬	5.1	9.9	0.3	1.9	W					13.5			9.0		
旬	2.3	6.9	-2.2	1.7	W					28.0			27.5		
平年差/比	-2.5	-3.8	-1.4							64			62		

観測所名	赤名										10 以上積算気温			0	
	気温()			風向・風速(m/s)							降水量(mm)				日照(h)
	平均	最高	最低	平均	最多	最大	風向	瞬間	風向	日計	1時間	10分			
11	-1.8	1.1	-4.0	1.0	N	3.5	N	8.5	N	11.0	4.0	1.0	0.0		
12	-2.1	0.0	-4.6	1.7	N	3.6	N	9.9	NNE	15.0	2.5	1.0	0.9		
13	-1.5	1.8	-5.5	0.4	S	2.5	NNE	3.6	NNE	1.5	0.5	0.5	3.4		
14	-0.7	6.0	-8.1	0.8	SSE	2.2	SSE	5.0	S	0.0	0.0	0.0	6.7		
15	1.6	6.8	-2.8	1.3	NNE	4.2	NNE	8.8	NW	1.5	1.5	1.5	4.3		
16	3.0	7.2	-2.8	1.5	SSE	4.3	SE	10.0	SSE	4.0	1.5	0.5	0.5		
17	8.1	11.3	5.2	1.4	SSE	5	SE	12.2	SSE	7.5	2.5	0.5	0.0		
18	6.9	9.2	5.1	0.6	N	2.3	NNW	5.9	NW	2.5	1.0	0.5	0.0		
19	1.9	6.3	-2.5	1.9	N	4	N	7.9	NNE	3.5	2.5	2.0	1.8		
20	0.3	5.8	-4.2	0.6	N	3.3	N	6.2	NNE	0.0	0.0	0.0	0.5		
前半旬	-0.9	3.1	-5.0	1.0	N					29.0			15.3		
後半旬	4.0	8.0	0.2	1.2	SSE					17.5			2.8		
旬	1.6	5.6	-2.4	1.1	N					46.5			18.1		
平年差/比	-2.7	-4.1	-1.5							96			50		

観測所名	川本										10 以上積算気温			12	
	気温()			風向・風速(m/s)							降水量(mm)				日照(h)
	平均	最高	最低	平均	最多	最大	風向	瞬間	風向	日計	1時間	10分			
11	0.8	4.6	-1.6	1.5	W	4.6	WSW	11.0	WSW	8.0	5.0	1.5	0.8		
12	0.8	5.1	-1.1	1.4	WSW	3.7	N	9.2	W	8.0	2.5	1.0	1.7		
13	1.1	5.2	-1.6	0.6	SSW	2.9	N	5.0	N	1.0	1.0	0.5	2.4		
14	3.5	11.7	-2.7	1.3	NNE	5.6	WSW	10.5	WSW	0.0	0.0	0.0	7.6		
15	4.6	11.6	-0.4	1.3	NNW	5	NNW	9.5	NW	0.0	0.0	0.0	6.5		
16	5.9	12.4	-0.8	1.8	SSW	4.5	SSW	12.7	SSW	6.5	2.0	1.0	0.1		
17	12.2	15.3	7.5	3.0	SSE	8.3	SSE	19.1	SSE	5.0	3.0	1.0	0.2		
18	9.9	11.5	8.3	0.7	WSW	2.2	WSW	5.3	WSW	1.5	0.5	0.5	0.0		
19	4.9	9.1	-0.7	1.6	NNE	4.7	NNE	10.9	NNW	1.0	0.5	0.5	2.3		
20	2.3	9.1	-1.6	0.7	WNW	3.2	W	6.6	WSW	0.0	0.0	0.0	0.8		
前半旬	2.2	7.6	-1.5	1.2	NNE					17.0			19.0		
後半旬	7.0	11.5	2.5	1.6	WSW					14.0			3.4		
旬	4.6	9.6	0.5	1.4	NNE					31.0			22.4		
平年差/比	-1.9	-3.0	-0.5							76			55		

地域気象観測旬報

2012年3月11日～20日 島根県 (68)
(4/5)

観測所名	浜田										10 以上積算気温			25
日付	気温()			風向・風速(m/s)						降水量(mm)			日照(h)	
	平均	最高	最低	平均	最多	最大	風向	瞬間	風向	日計	1時間	10分		
11	4.3	7.9	1.0	5.7	WNW	12.1	SW	17.4	WSW	1.5	1.0	0.5	2.3	
12	2.9	5.7	0.9	3.5	W	7.3	WNW	12.4	W	0.5	0.5	0.5	1.0	
13	3.9	8.7	0.7	2.2	ENE	5.4	NNW	9.4	N	0.5	0.5	0.5	5.3	
14	6.8	11.4	0.1	5.3	SW	10.3	SW	14.5	WSW	0.0	0.0	0.0	10.7	
15	8.4	11.6	2.9	4.3	NE	8.5	SW	11.9	NNW	0.0	0.0	0.0	7.1	
16	8.7	15.2	2.3	1.9	NE	5	SSE	11.7	SSE	4.0	2.0	1.0	0.2	
17	14.4	19.2	11.0	6.3	SW	12.9	S	22.3	SSE	1.5	2.0	0.5	0.5	
18	11.0	11.5	9.8	1.6	WNW	3.9	SW	7.5	WSW	4.0	2.0	0.5	0.0	
19	6.5	10.7	2.3	3.9	NE	8.2	NNE	14.0	NNE	0.0	0.0	0.0	2.6	
20	5.3	11.5	1.3	2.5	ENE	4.7	SW	7.9	N	0.0	0.0	0.0	1.4	
前半旬	5.3	9.1	1.1	4.2	ENE					2.5			26.4	
後半旬	9.2	13.6	5.3	3.2	ENE					9.5			4.7	
旬	7.2	11.3	3.2	3.7	ENE					12.0			31.1	
平年差/比	-1.6	-1.9	-1.1							32			66	

観測所名	瑞穂										10 以上積算気温			0
日付	気温()			風向・風速(m/s)						降水量(mm)			日照(h)	
	平均	最高	最低	平均	最多	最大	風向	瞬間	風向	日計	1時間	10分		
11	-2.0	2.2	-5.3	1.4	W	5.9	W	12.9	W	10.0	4.0	1.0	0.4	
12	-1.4	1.4	-3.3	1.3	WNW	3.8	WNW	7.5	WNW	11.5	3.5	1.0	1.5	
13	-0.9	3.7	-4.9	0.4	S	2.6	W	5.4	WNW	1.0	0.5	0.5	4.9	
14	-0.1	8.7	-7.4	1.1	W	5	W	10.3	WNW	0.0	0.0	0.0	7.5	
15	2.7	9.4	-3.1	1.1	W	3.5	WNW	8.7	NNE	2.0	1.5	1.0	7.3	
16	2.8	9.3	-3.0	1.8	E	4.9	E	8.6	ENE	8.0	4.0	1.0	0.2	
17	9.3	13.1	4.6	2.0	E	5.5	WNW	11.1	W	4.0	1.5	1.0	0.4	
18	7.6	9.9	5.8	0.9	WNW	2.8	WNW	5.6	WNW	5.0	1.5	0.5	0.0	
19	3.0	7.2	-2.6	1.3	NNE	3.4	W	6.7	NNW	2.0	1.0	0.5	2.8	
20	0.3	7.2	-4.5	0.7	WNW	3.3	WNW	6.8	W	0.0	0.0	0.0	1.1	
前半旬	-0.3	5.1	-4.8	1.1	W					24.5			21.6	
後半旬	4.6	9.3	0.1	1.3	WNW					19.0			4.5	
旬	2.1	7.2	-2.4	1.2	WNW					43.5			26.1	
平年差/比	-2.7	-3.9	-1.3							92			57	

観測所名	弥栄										10 以上積算気温			12
日付	気温()			風向・風速(m/s)						降水量(mm)			日照(h)	
	平均	最高	最低	平均	最多	最大	風向	瞬間	風向	日計	1時間	10分		
11	-0.3	4.5	-4.5	2.2	NW	5.8	NW	12.3	NW	1.5	0.5	0.5	0.5	
12	-1.5	0.2	-3.2	1.8	N	5.7	N	9.7	NNE	18.0	3.5	1.0	0.3	
13	-1.3	3.5	-5.1	0.5	N	2.8	WSW	5.8	WSW	0.0	0.0	0.0	4.1	
14	1.5	8.5	-7.9	1.6	N	4.4	WSW	9.3	W	0.0	0.0	0.0	9.1	
15	4.1	9.2	-1.8	2.4	N	5.8	N	9.2	N	0.5	0.5	0.5	6.4	
16	5.4	12.4	-2.7	2.0	N	7.6	SSE	18.8	SSE	4.0	1.5	0.5	0.0	
17	12.2	17.7	9.1	3.0	SSW	9.1	SSE	23.3	SE	1.0	1.0	0.5	1.1	
18	8.2	9.5	6.9	1.1	N	3.9	NNW	6.8	N	4.5	2.5	1.5	0.0	
19	2.8	7.1	-2.0	2.8	N	6.8	N	12.0	N	2.0	0.5	0.5	1.6	
20	0.6	8.5	-3.8	1.2	N	5.3	N	8.5	N	0.0	0.0	0.0	2.3	
前半旬	0.5	5.2	-4.5	1.7	N					20.0			20.4	
後半旬	5.8	11.0	1.5	2.0	N					11.5			5.0	
旬	3.2	8.1	-1.5	1.9	N					31.5			25.4	
平年差/比	-2.0	-2.8	-1.0							65			59	

観測所名	高津										10 以上積算気温			25
日付	気温()			風向・風速(m/s)						降水量(mm)			日照(h)	
	平均	最高	最低	平均	最多	最大	風向	瞬間	風向	日計	1時間	10分		
11	4.0	8.9	0.5	7.4	NW	12.8	NW	17.5	WNW	0.0	0.0	0.0		
12	2.2	4.7	-0.6	4.7	NW	11.9	NW	15.9	NW	3.5	1.5	0.5		
13	2.6	7.5	-0.6	3.0	SSE	4.8	SSE	6.7	NW	0.0	0.0	0.0		
14	5.5	12.4	-0.9	4.6	S	8.4	W	11.8	W	0.0	0.0	0.0		
15	7.5	11.9	2.2	3.5	SSE	7.9	NW	10.8	NW	0.0	0.0	0.0		
16	8.4	14.0	0.0	4.9	SSE	13.7	SSE	19.5	SSE	6.0	2.5	1.0		
17	14.3	19.3	11.3	6.4	W	15.6	SSE	23.1	SSE	0.0	0.0	0.0		
18	10.6	11.8	9.2	1.2	N	3.5	NW	5.7	NW	1.5	1.0	0.5		
19	6.6	10.8	2.4	3.7	NNE	7.6	NNE	12.9	NNE	0.0	0.0	0.0		
20	4.8	10.6	0.9	2.8	SSE	5.3	SSE	8.7	NW	0.0	0.0	0.0		
前半旬	4.4	9.1	0.1	4.6	SSE					3.5				
後半旬	8.9	13.3	4.8	3.8	SSE					7.5				
旬	6.7	11.2	2.4	4.2	SSE					11.0				
平年差/比	-1.6	-2.0	-0.9							35				

地域気象観測旬報

2012年3月11日～20日 島根県 (68)

(5/5)

観測所名	益田										10 以上積算気温			27
日付	気温()			風向・風速(m/s)						降水量(mm)			日照(h)	
	平均	最高	最低	平均	最多	最大	風向	瞬間	風向	日計	1時間	10分		
11	4.4	9.0	0.0	3.0	WNW	5.8	WNW	13.3	W	1.0	1.0	0.5	1.3	
12	2.6	5.3	0.2	2.3	NW	4.7	WNW	10.7	W	5.0	2.0	1.0	1.4	
13	3.6	8.4	0.0	1.5	SSE	3.1	SSW	6.0	N	0.0	0.0	0.0	8.0	
14	6.1	13.0	-1.4	1.8	SSE	4	WNW	9.4	WSW	0.0	0.0	0.0	9.7	
15	8.5	13.1	3.0	2.1	N	4.4	N	9.3	N	0.0	0.0	0.0	9.3	
16	8.9	14.6	1.4	1.6	S	6.4	S	13.4	S	5.5	2.5	0.5	0.2	
17	15.3	19.4	12.1	3.3	S	9.8	S	17.7	SSW	0.0	0.0	0.0	0.7	
18	11.2	12.6	9.5	0.9	ESE	2.3	N	5.2	N	1.5	1.0	0.5	0.0	
19	7.5	10.3	2.5	2.6	NNE	4.8	NNE	10.5	N	0.5	0.5	0.5	1.6	
20	5.4	10.9	0.9	1.5	SSE	3.4	N	8.1	NNW	0.0	0.0	0.0	1.4	
前半旬	5.0	9.8	0.4	2.1	SSE					6.0			29.7	
後半旬	9.7	13.6	5.3	2.0	S					7.5			3.9	
旬	7.4	11.7	2.8	2.1	SSE					13.5			33.6	
平年差/比	-1.2	-1.7	-0.8							34			69	

観測所名	津和野										10 以上積算気温			25
日付	気温()			風向・風速(m/s)						降水量(mm)			日照(h)	
	平均	最高	最低	平均	最多	最大	風向	瞬間	風向	日計	1時間	10分		
11	2.2	8.3	-1.1	1.7	SSW	5.9	S	20.2	NE	2.0	1.5	1.0	1.9	
12	-0.1	1.5	-3.1	0.7	NE	3.9	NE	7.9	ENE	21.0	3.5	1.0	0.0	
13	0.5	6.0	-3.1	0.4	WNW	1.9	SW	3.3	WSW	0.0	0.0	0.0	5.1	
14	2.9	12.1	-4.3	0.9	ENE	3.4	SSE	7.9	SSE	0.0	0.0	0.0	7.8	
15	4.8	12.1	-0.2	1.6	NNE	4.7	NE	9.4	NE	0.0	0.0	0.0	5.7	
16	6.7	12.9	-0.8	2.0	SSW	9.1	SSW	19.4	S	6.5	2.0	1.0	0.0	
17	14.4	18.3	10.4	3.0	SSW	6.6	SSW	12.4	SSW	0.5	0.5	0.5	0.8	
18	10.2	12.7	8.2	0.6	NE	2.8	NE	5.6	NE	2.0	0.5	0.5	0.0	
19	5.8	8.9	1.2	1.9	N	4.8	NNE	10.1	NE	2.5	1.0	0.5	0.6	
20	3.6	11.1	-1.0	1.1	NNE	5.3	NNE	9.5	NE	0.0	0.0	0.0	0.9	
前半旬	2.1	8.0	-2.4	1.1	NE					23.0			20.5	
後半旬	8.1	12.8	3.6	1.7	SSW					11.5			2.3	
旬	5.1	10.4	0.6	1.4	SSW					34.5			22.8	
平年差/比	-2.1	-3.1	-1.0							72			57	

観測所名	吉賀										10 以上積算気温			13
日付	気温()			風向・風速(m/s)						降水量(mm)			日照(h)	
	平均	最高	最低	平均	最多	最大	風向	瞬間	風向	日計	1時間	10分		
11	1.1	7.7	-2.9	2.7	NE	9.6	NE	18.5	ENE	2.5	2.0	1.0	2.0	
12	-0.5	0.8	-4.9	3.9	NE	8.9	NE	16.4	NE	12.0	3.5	1.0	0.0	
13	-0.7	6.1	-5.0	0.5	NE	3.5	NE	6.1	ENE	0.0	0.0	0.0	4.1	
14	1.3	10.6	-5.3	0.8	NE	3.8	ENE	7.6	ENE	0.0	0.0	0.0	7.8	
15	3.9	10.7	-1.7	2.2	NE	7.3	ENE	12.1	NNE	1.0	0.5	0.5	7.1	
16	4.8	10.0	-1.3	2.6	WSW	6.5	WSW	11.9	SW	13.0	4.0	1.0	0.0	
17	13.1	18.6	8.0	3.1	WSW	6.1	WSW	11.7	NE	5.5	3.0	1.5	2.3	
18	9.9	11.9	7.9	2.4	NE	8.2	NE	14.3	NE	2.0	0.5	0.5	0.0	
19	5.4	10.0	0.0	2.9	NE	9.9	ENE	16.7	NE	1.5	1.0	0.5	1.7	
20	2.9	9.0	-1.1	1.9	NE	7.7	ENE	12.8	ENE	0.0	0.0	0.0	1.3	
前半旬	1.0	7.2	-4.0	2.0	NE					15.5			21.0	
後半旬	7.2	11.9	2.7	2.6	NE					22.0			5.3	
旬	4.1	9.5	-0.6	2.3	NE					37.5			26.3	
平年差/比	//	//	//							//			//	

地域雨量観測旬報

2012年3月11日～20日 島根県 (68)

(1/1)

観測所名	大東				伯太				佐田				福光				桜江				三隅			
	降水量(mm)				降水量(mm)				降水量(mm)				降水量(mm)				降水量(mm)				降水量(mm)			
	日計	平年比	最大1時間	最大10分間	日計	平年比	最大1時間	最大10分間	日計	平年比	最大1時間	最大10分間	日計	平年比	最大1時間	最大10分間	日計	平年比	最大1時間	最大10分間	日計	平年比	最大1時間	最大10分間
11	1.5		1.5	0.5	2.0		1.5	0.5	3.0		2.5	1.0	3.5		3.5	1.5	3.5		2.5	1.0	0.0		0.0	0.0
12	6.5		2.0	1.0	11.5		2.0	1.0	8.0		3.0	1.5	1.0		0.5	0.5	7.5		3.0	1.5	4.5		2.0	1.0
13	1.5		1.5	0.5	0.5		0.5	0.5	1.0		0.5	0.5	0.0		0.0	0.0	1.5		1.0	0.5	0.0		0.0	0.0
14	0.0		0.0	0.0	0.0		0.0	0.0	0.0		0.0	0.0	0.0		0.0	0.0	0.0		0.0	0.0	0.0		0.0	0.0
15	1.0		1.0	1.0	3.0		1.5	1.0	0.0		0.0	0.0	0.0		0.0	0.0	0.0		0.0	0.0	0.0		0.0	0.0
半旬計/最大	10.5	51	2.0	1.0	17.0	76	2.0	1.0	12.0	46	3.0	1.5	4.5	24	3.5	1.5	12.5	55	3.0	1.5	4.5	24	2.0	1.0
16	3.0		1.5	0.5	1.5		1.5	0.5	4.0		2.0	0.5	3.0		1.5	0.5	6.0		2.0	1.0	6.5		3.0	1.0
17	5.0		2.5	1.0	3.5		1.5	1.0	6.5		1.5	0.5	1.0		0.5	0.5	2.5		2.5	0.5	0.0		2.5	0.5
18	6.0		3.5	3.0	5.5		2.0	1.5	5.5		2.0	1.0	1.5		1.0	0.5	4.0		1.5	1.0	3.0		2.0	0.5
19	2.5		3.5	0.5	6.5		2.5	1.0	2.0		1.5	0.5	0.0		0.0	0.0	1.0		0.5	0.5	0.0		0.0	0.0
20	0.0		0.0	0.0	0.0		0.0	0.0	0.0		0.0	0.0	0.0		0.0	0.0	0.0		0.0	0.0	0.0		0.0	0.0
半旬計/最大	16.5	79	3.5	3.0	17.0	74	2.5	1.5	18.0	68	2.0	1.0	5.5	28	1.5	0.5	13.5	59	2.5	1.0	9.5	48	3.0	1.0
旬計	27.0	68			34.0	76			30.0	58			10.0	27			26.0	58			14.0	38		
旬最大	6.5		3.5	3.0	11.5		2.5	1.5	8.0		3.0	1.5	3.5		3.5	1.5	7.5		3.0	1.5	6.5		3.0	1.0
起日	12		19	18	12		19	18	12		12	12	11		11	11	12		12	12	16		16	16

観測所名	波佐				匹見																			
	降水量(mm)				降水量(mm)				降水量(mm)				降水量(mm)				降水量(mm)							
	日計	平年比	最大1時間	最大10分間	日計	平年比	最大1時間	最大10分間	日計	平年比	最大1時間	最大10分間	日計	平年比	最大1時間	最大10分間	日計	平年比	最大1時間	最大10分間	日計	平年比	最大1時間	最大10分間
11	7.0		2.5	1.5	2.5		1.0	0.5																
12	13.0		3.0	1.5	20.0		5.5	1.5																
13	0.0		0.0	0.0	0.5		0.5	0.5																
14	0.0		0.0	0.0	0.0		0.0	0.0																
15	2.5		2.5	2.0	1.5		1.0	0.5																
半旬計/最大	22.5	81	3.0	2.0	24.5	102	5.5	1.5																
16	7.5		2.5	1.0	5.5		2.0	0.5																
17	2.5		2.0	0.5	1.5		1.0	0.5																
18	5.5		2.0	0.5	2.0		1.0	0.5																
19	2.5		1.0	0.5	2.0		0.5	0.5																
20	0.0		0.0	0.0	0.0		0.0	0.0																
半旬計/最大	18.0	67	2.5	1.0	11.0	48	2.0	0.5																
旬計	40.5	76			35.5	77																		
旬最大	13.0		3.0	2.0	20.0		5.5	1.5																
起日	12		12	15	12		12	12																

-) : 統計値を求める対象となる資料の一部が欠けているが、その範囲が許容の範囲内の値。
-] : 統計値を求める対象となる資料が、許容する範囲内の資料数を満たさず、十分な信頼を保障できない値である。
- x : 統計値を求める対象となる資料が、参考値もしくは欠測により全く統計値を求めることができない。

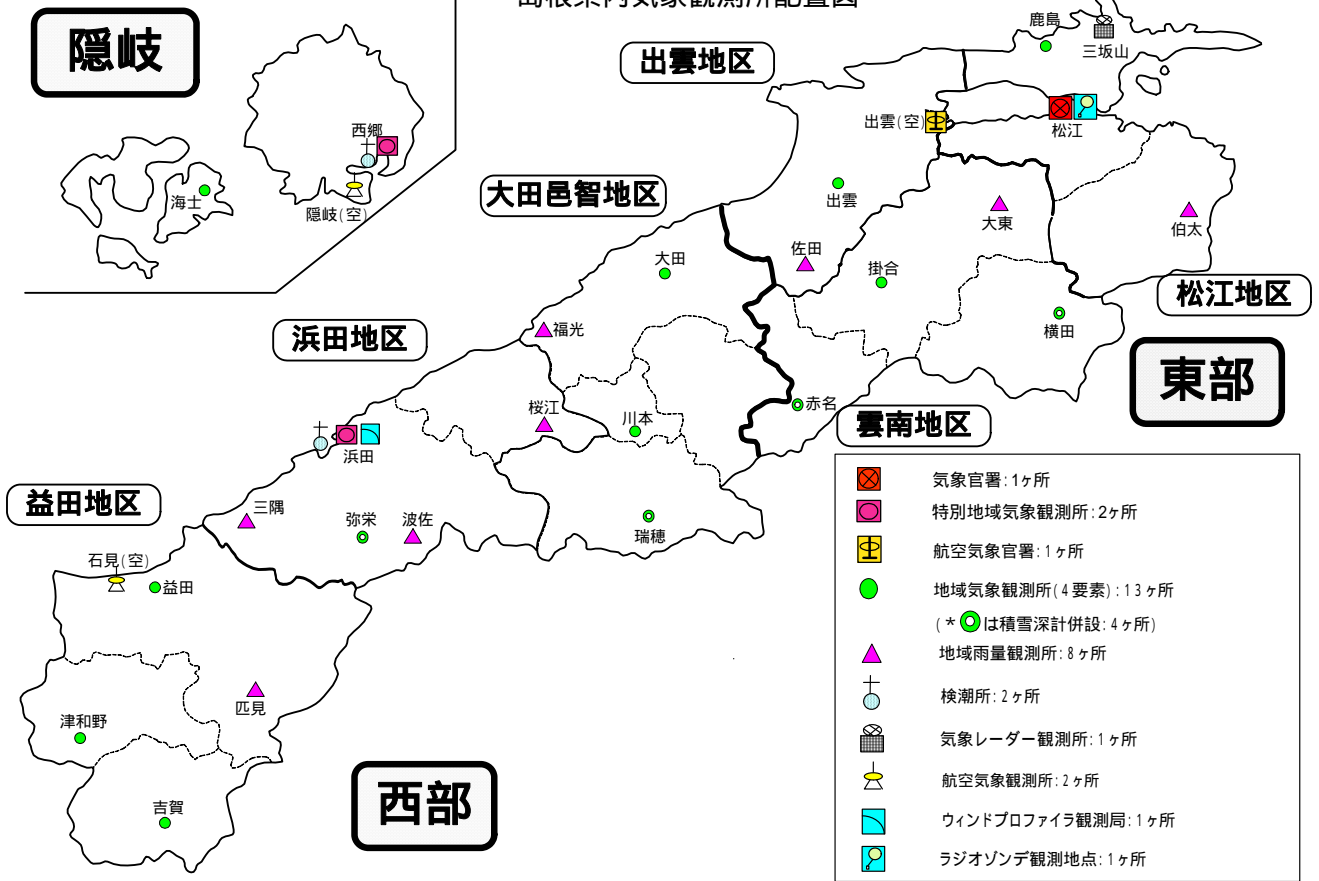
地域気象観測積雪旬報

2012年3月11日～20日 島根県 (68) 単位:cm
(1/1)

観測所名	最深積雪		積雪差日合計の最大値		積雪差合計							
	起日	平年差		起日		平年差						
西郷	0	20	-1	0	20	0	-1					
松江	1	12	-1	1	12	1	-1					
横田	16	13	7	18	12	22	13					
赤名	26	13	12	22	12	52	39					
瑞穂	16	12	12	24	12	32	27					
弥栄	15	12	11	18	12	22	19					

) : 統計値を求める対象となる資料の一部が欠けているが、その範囲が許容の範囲内の値。
] : 統計値を求める対象となる資料が、許容する範囲内の資料数を満たさず、十分な信頼を保障できない値である。
 x : 統計値を求める対象となる資料が、参考値もしくは欠測により全くなく統計値を求めることができない。

島根県内気象観測所配置図



平成23年10月1日現在

島根県地域気象観測所（アメダス）所在地一覧表

観測所	気温	降水量	日照	風向 風速	積雪	所在地	緯度	経度	海面上 の高さ
西郷	○	○	○	○	○	隠岐郡隠岐の島町西町大城（西郷特別地域気象観測所）	36°12.2'	133°20.0'	27m
西郷岬	○	○		○		隠岐郡隠岐の島町岬町（隠岐航空気象観測所）	36°10.7'	133°19.4'	80m
海士	○	○	○	○		隠岐郡海士町大字海士	36°05.8'	133°05.8'	3m
鹿島	○	○	○	○		松江市鹿島町北講武	35°31.2'	133°01.3'	5m
斐川	○	○		○		出雲市斐川町沖州（出雲空港出張所）	35°24.8'	132°53.4'	2m
松江	○	○	○	○	○	松江市西津田（松江地方気象台）	35°27.4'	133°03.9'	17m
出雲	○	○	○	○		出雲市芦渡町	35°19.9'	132°43.8'	20m
大東		○				雲南市大東町下阿用	35°19.1'	132°57.9'	56m
伯太		○				安来市伯太町母里	35°21.0'	133°16.4'	23m
佐田		○				出雲市佐田町大呂	35°13.3'	132°43.4'	100m
大田	○	○	○	○		大田市大田町大田	35°11.4'	132°29.8'	30m
掛合	○	○	○	○		雲南市掛合町掛合	35°11.9'	132°49.0'	215m
横田	○	○	○	○	○	仁多郡奥出雲町稲原	35°10.4'	133°06.2'	369m
福光		○				大田市温泉津町福光	35°04.2'	132°19.9'	8m
赤名	○	○	○	○	○	飯石郡飯南町下赤名	35°00.1'	132°42.7'	444m
桜江		○				江津市桜江町川戸	34°57.2'	132°20.0'	32m
川本	○	○	○	○		邑智郡川本町川本	34°58.6'	132°29.5'	132m
浜田	○	○	○	○		浜田市大辻町（浜田特別地域気象観測所）	34°53.8'	132°04.2'	19m
瑞穂	○	○	○	○	○	邑智郡邑南町淀原	34°51.2'	132°31.8'	327m
三隅		○				浜田市三隅町三隅	34°47.3'	131°57.5'	11m
弥栄	○	○	○	○	○	浜田市弥栄町長安本郷	34°46.6'	132°06.5'	380m
波佐		○				浜田市金城町波佐	34°46.8'	132°11.8'	370m
高津	○	○		○		益田市内田町（石見航空気象観測所）	34°40.5'	131°47.4'	54m
益田	○	○	○	○		益田市あけぼの東町	34°40.6'	131°50.6'	4m
匹見		○				益田市匹見町匹見	34°34.3'	132°01.0'	259m
津和野	○	○	○	○		鹿足郡津和野町森村口	34°27.7'	131°46.2'	165m
吉賀	○	○	○	○		鹿足郡吉賀町七日市	34°23.5'	131°53.6'	250m

中国地方 1か月予報

(3月17日から4月16日までの天候見通し)

平成24年3月16日
広島地方気象台発表

<予想される向こう1か月の天候>

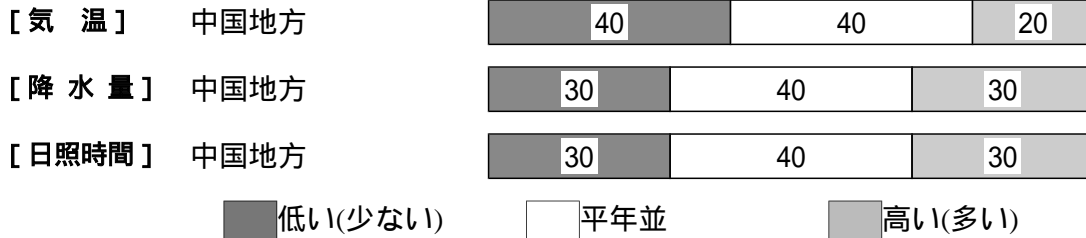
向こう1か月の出現の可能性が最も大きい天候と、特徴のある気温、降水量等の確率は以下のとおりです。

天気は数日の周期で変わるでしょう。

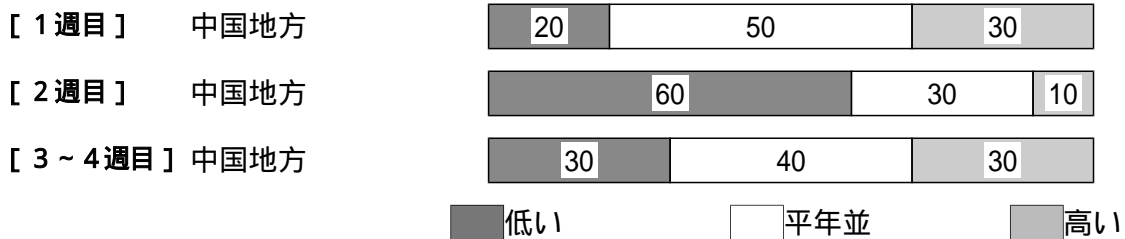
向こう1か月の平均気温は、平年並または低い確率ともに40%です。

週別の気温は、1週目は、平年並の確率50%です。2週目は、低い確率60%です。

<向こう1か月の気温、降水量、日照時間の各階級の確率(%)>



<気温経過の各階級の確率(%)>



<予報の対象期間>

1か月 : 3月17日(土) ~ 4月16日(月)
1週目 : 3月17日(土) ~ 3月23日(金)
2週目 : 3月24日(土) ~ 3月30日(金)
3~4週目 : 3月31日(土) ~ 4月13日(金)

<次回発表予定等>

1か月予報 : 毎週金曜日 14時30分 次回は3月23日
3か月予報 : 3月22日(木) 14時

< 参考資料（平年並の範囲等） >

(1) 30 年平均値（向こう 1 か月の平均気温、降水量、日照時間と 1 週目、2 週目、3 ~ 4 週目の平均気温）

	気 温 ()	降 水 量 (mm)	日照時間 (時間)	気 温()		
				1 週目	2 週目	3 ~ 4 週目
松江	10.2	127.7	160.4	8.2	9.1	11.2
西郷	9.4	119.3	170.8	7.5	8.3	10.3
浜田	10.9	124.4	165.7	9.2	9.9	11.8
鳥取	10.2	127.2	152.2	8.2	9.0	11.2
米子	10.2	122.4	161.6	8.3	9.1	11.2
境	10.4	130.3	163.3	8.5	9.3	11.4
広島	11.9	142.3	181.8	9.8	10.7	13.0
呉	11.6	126.8	183.6	9.7	10.5	12.6
福山	10.8	95.9	181.9	8.7	9.6	11.8
岡山	11.6	96.6	180.9	9.4	10.4	12.8
津山	9.3	120.6	169.2	7.1	8.1	10.4

なお、気温、降水量、日照時間の「平年並」の範囲は、地点ごとに幾分違いはありますが、下に示した地域平均の「平年並」の範囲を参考にして下さい。

(2) 1981 ~ 2010 年のデータに基づいた向こう 1 か月地域平均の気温、降水量、日照時間の平年差(比)の「平年並」の範囲は次のとおりです。

	気温平年差()	降水量平年比(%)	日照時間平年比(%)
中国地方	-0.3 ~ +0.3	80 ~ 118	95 ~ 108
山陰	-0.2 ~ +0.4	83 ~ 115	94 ~ 110
山陽	-0.3 ~ +0.4	78 ~ 121	95 ~ 107

(3) この予報期間の 1 週目、2 週目、3 ~ 4 週目の地域平均の気温平年差の「平年並」の範囲は次のとおりです。

	1 週目	2 週目	3 ~ 4 週目
中国地方	-0.6 ~ +0.7	-0.6 ~ +0.5	-0.4 ~ +0.6
山陰	-0.6 ~ +0.8	-0.6 ~ +0.5	-0.4 ~ +0.5
山陽	-0.7 ~ +0.7	-0.7 ~ +0.5	-0.5 ~ +0.7

< 参考資料（利用上の注意） >

(1) 気温(降水量)等は、「低い(少ない)」「平年並」「高い(多い)」の 3 つの階級で予報します。階級の幅は、1981 ~ 2010 年の 30 年間に於ける各階級の出現率が等分(それぞれ 33%)となるように決めてあります(気候的出現率と呼びます)。

(2) 予報する確率の数値は、それぞれの階級が出現する可能性の大きさを表しています。予測資料の信頼性が大きい場合には気候的出現率から大きく隔たった 10%以下や 60%以上の確率を付けられますが、特定の階級を強調できない場合には気候的出現率と同じかそれと同程度(30%、40%)の確率しか付けられません。

(3) 晴れや雨などの天気日数は、平年の日数よりも多い(少ない)場合は「平年に比べて多い(少ない)」、また平年の日数と同程度に多い(少ない)場合には「平年と同様に多い(少ない)」と表現します。なお、単に多い(少ない)と表現した場合には対象期間の 2 分の 1 より多い(少ない)ことを意味します。